

[www.B30-Oberschwaben.de](http://www.B30-Oberschwaben.de)

## Große Straßenverkehrszählung 2005

Durchschnittliches, tägliches Verkehrsaufkommen der Bundesfernstraßenabschnitte in Deutschland geordnet nach Bundesland und Straßen

### Bericht Nr. 2

*Fassung vom: 22.07.2008*



### **Allgemeine Hinweise**

Die Berichte dieser Schriftenreihe beruhen auf den Zahlenmaterialien des Bundesministeriums für Verkehr, Bau und Stadtentwicklung sowie Veröffentlichungen und Berichte der Bundesanstalt für Straßenwesen. Als Datengrundlage kamen der Bundesverkehrswegeplan 2003 in seiner Endfassung von 2004, die Straßenbauberichte 2003 bis 2006 sowie die Endergebnisse der großen Straßenverkehrszählung 2005 zum Einsatz. Alle Daten wurden mehrfach geprüft. Bei besonders kritischen Zahlen wurde zudem Kontakt mit den zuständigen Straßenbaubehörden bzw. Verwaltungen aufgenommen um Fehler zu vermeiden. Trotz allem kann keine Garantie auf die vollständige Richtigkeit übernommen werden.

### **Bezugsquellen**

Die Berichte dieser Schriftenreihe können kostenlos von der Internetseite [www.B30-Oberschwaben.de](http://www.B30-Oberschwaben.de) im Bereich "**Die Bundesstraße > Verkehrszahlen > Vergleiche**" heruntergeladen werden.

Die den Berichten zu Grunde liegenden Rohdaten können kostenlos von den Internetseiten [www.bmvbs.de](http://www.bmvbs.de) (**Bundesverkehrswegeplan** und **Straßenbauberichte**) und [www.bast.de](http://www.bast.de) (**Ergebnisse der großen Straßenverkehrszählung 2005**) heruntergeladen werden. Die Ergebnisse der BAST können auch in Druckform bei [www.nw-verlag.de](http://www.nw-verlag.de) bezogen werden.

### **Verkauf**

Die Berichte dieser Schriftenreihe wurden von [www.B30-Oberschwaben.de](http://www.B30-Oberschwaben.de) in monatelanger Arbeit erstellt und werden kostenlos abgegeben. Ein Verkauf ist daher nicht gestattet. Ist eine kostenlose Weitergabe nicht möglich, so ist lediglich eine Weitergabe unter Einziehung der dabei anfallenden Kosten möglich. Diese Kosten dürfen die tatsächlichen Kosten nicht übersteigen.

### **Copyright**

Jedem wird das Recht eingeräumt von jedem Teil der Berichte beliebig viele Kopien zu erstellen und kostenlos weiterzugeben, vorausgesetzt [www.B30-Oberschwaben.de](http://www.B30-Oberschwaben.de) wird als Urheber genannt. Es ist nicht gestattet diese Berichte oder Auszüge daraus als eigene Leistung auszugeben. Dies betrifft vor allem Schüler und Studenten.

---

### **Umschlagfoto**

Bundesstraße 30 in Baden-Württemberg zwischen Untereschach und Ravensburg in Fahrtrichtung Ravensburg auf Höhe Torkenweiler und Abzweigung Mariatal.

## Inhalt

<b>Hinweise zu dieser Ausgabe .....</b>	<b>5</b>
<b>Methodik.....</b>	<b>7</b>
Methodik der großen Straßenverkehrszählungen .....	7
Methodik der Streckenzuteilung zu Projekten im Bundesverkehrswegeplan .....	7
Methodik der Genauigkeit und mehrfache Fehlerprüfung.....	7
<b>Abkürzungen.....</b>	<b>9</b>
Allgemeine Abkürzungen .....	9
Abkürzungen der Bundesländer .....	9
Abkürzungen im Bezug auf die Bundesfernstraßenplanung.....	9
<b>Verkehrszahlen Diagramme .....</b>	<b>13</b>
<b>Verkehrszahlen Tabellen .....</b>	<b>17</b>
Baden-Württemberg.....	17
Bayern.....	103
Berlin.....	255
Brandenburg.....	263
Bremen.....	305
Hamburg.....	311
Hessen .....	315
Mecklenburg-Vorpommern.....	411
Niedersachsen.....	437
Nordrhein-Westfalen.....	541
Rheinland-Pfalz .....	715
Saarland.....	811
Sachsen .....	831
Sachsen-Anhalt .....	875
Schleswig-Holstein .....	923
Thüringen .....	957



## Hinweise zu dieser Ausgabe

In dieser zweiten Ausgabe von Juli 2008 haben sich fast keine Änderungen gegenüber der ersten Ausgabe von Juli 2007 ergeben.

Die Änderungen betreffen wenige Beschreibungstexte bei bestimmten Ortsumgehungsprojekten, da deren genaue Überprüfung erst im Juli 2008 nach rund 2 Jahren abgeschlossen werden konnte.

Zu den als Ortsumgehung markierten Projekten muss allerdings noch folgendes angemerkt werden: Nicht nur Strecken, die genau durch Orte führen sind mit "OU" gekennzeichnet, sondern auch jene, die von den geplanten Umgehungen mit betroffen sind. Darüber hinaus bedarf es im Bundesfernstraßenbau bei allen Projekten immer der genauen Betrachtung jedes einzelnen Projekts, was mit dieser Broschüre auch nicht möglich ist. Deshalb kann aus dem Inhalt dieser Broschüre in den meisten Fällen überhaupt nicht geschlossen werden, wie hoch das Verkehrsaufkommen in den zu entlastenden Orten nun ist und ob ein Projekt wirklich sinnvoll ist. Aus diesen Gründen und nach dem Abschluss der Projektprüfungen wurde eine weitere Broschüre veröffentlicht, die diesen Mangel nun behebt. Sie kann im Internet und folgender Adresse aufgerufen werden: [http://www.B30-Oberschwaben.de/html/vergleiche\\_umgehungen.html](http://www.B30-Oberschwaben.de/html/vergleiche_umgehungen.html). Darüber hinaus stehen die Zahlen auch in der Verkehrszahlendatenbank zum Abruf bereit: <http://www.B30-Oberschwaben.de/html/datenbank.html>. Diese Broschüre gibt nur Auskunft darüber wie hoch das Verkehrsaufkommen auf bestimmten Abschnitten im Bundesfernstraßennetz ist. Dies ist ihre einzige Aufgabe.



## Methodik

### Methodik der großen Straßenverkehrszählungen

Alle fünf Jahre finden in Deutschland auf fast allen Straßenabschnitten Zählungen des Verkehrsaufkommens statt. Diese Zählungen werden große Straßenverkehrszählungen genannt. Die letzte große Straßenverkehrszählung fand 2005 statt. Damit die gezählten Verkehrsaufkommen deutschlandweit vergleichbar sind gilt eine einheitliche Regelung (Methodik), die von allen Straßenbauämtern eingehalten werden muss.

2005 wurden so an unterschiedlichen Tagen Zählungen vorgenommen. Mit Hilfe eines aufwändigen mathematischen Verfahrens wurden die Zählergebnisse jeweils für die Strecken geltenden Jahresganglinientypen und Wochenganglinientyp hoch gerechnet und schließlich mit den Ganglinien der nächst gelegenen automatischen Dauerzählstelle abgestimmt. Nur dadurch ist es überhaupt möglich von wenigen Stunden Zählung auf ein ganzes Jahr zu schließen. Damit es bei diesem Verfahren zu keinen extremen Einzelergebnissen kommt, wurden von der Auswertung Ereignisse, wie Umleitungsverkehr, ausgeschlossen und nur zur Zeiten mittlerer Verkehrsdichte gezählt. Die so erzielte Genauigkeit der Werte liegt bei nur wenigen Prozent Abweichung im Vergleich zu den Werten der automatischen Dauerzählstellen.

Da es sich bei den Ergebnissen von 2005 um durchschnittliche, tägliche Verkehrsstärken handelt, kann das tatsächliche Verkehrsaufkommen in manchen Monaten weit darüber liegen, in anderen dafür darunter.

Die in diesem Bericht genannten Zahlen geben die täglichen Durchschnittswerte wieder.

### Methodik der Streckenzuteilung zu Projekten im Bundesverkehrswegeplan

In einigen der Berichte dieser Schriftenreihe werden zu Streckenabschnitten deren Einstufung(en) im Bundesverkehrswegeplan 2003 genannt. Dies betrifft vor allem Abschnitte, die durch Ortsumgehungen ersetzt werden sollen. Da nur Abschnitte vorliegen, kann eine Ortsumgehung mehrere Strecken gleichzeitig betreffen. Darüber hinaus werden im Bundesverkehrswegeplan 2003 auch ganze Abschnitte genannt, die eine Vielzahl von Strecken betreffen. Daher weicht die Anzahl der Projekte im Bundesverkehrswegeplan mit der Anzahl der als im Bundesverkehrswegeplan enthaltenen Strecken ab. Des weiteren wurden in den Berichten nur Strecken als im Bundesverkehrswegeplan befindlich markiert, wenn diese im April 2007 noch nicht fertiggestellt waren. Dies erklärt warum einige im Bundesverkehrswegeplan 2003 genannte Strecken nicht mehr aufgeführt sind. Eine weitere Besonderheit ist die Markierung als Ortsumgehung. Projekte, die als Ortsumgehung markiert sind wurden auch als solche gekennzeichnet, wenn nicht eindeutig ermittelt werden konnte, ob es sich wirklich um eine Ortsumgehung oder nur um einen Ausbau handelt. Zur Sicherheit wurden diese Projekte auch als Ortsumgehung markiert.

### Methodik der Genauigkeit und mehrfache Fehlerprüfung

Bei der Aufstellung dieser Berichte wurde auf die Richtigkeit der genannten Projekte im Bundesverkehrswegeplan besonders geachtet. Dazu wurden diese zunächst sorgfältig eingetragen, anschließend noch einmal geprüft. Danach wurden diese vorläufigen Ergebnisse einer großen Personengruppe zur Prüfung vorgelegt, die sich allerdings hauptsächlich auf die Autobahnen beschränkte und nicht viel zu den Bundesstraßen beitrug. Für die Bundesstraßen erfolgte statt dessen eine erneute Prüfung anhand von Straßenkarten. In einem weiteren Schritt wurden alle Ortsumgehungsprojekte ab 16.000 Fahrzeugen im täglichen Durchschnitt mit Stand 2005 mit Satellitenkarten überprüft. Darüber hinaus wurden alle Ausbauprojekte mit Satellitenkarten überprüft. Dabei wurden unter anderem auch im Bundesverkehrswegeplan als Ortsumgehung geführte Strecken als "Neubau" gekennzeichnet, wenn sich herausstellte, dass es auf den genannten Abschnitten gar keine Ortsdurchfahrten gibt und bekannt war, dass diese noch nicht fertiggestellt wurden. Bei allen

Projekten an den Zweifel bestand, wurden die Bezeichnungen mit Bundesverkehrswegeplan übernommen. Projekte, die Orte betrafen, die nicht gefunden werden konnten, weder in Straßen- noch Satellitenkarten, wurden nur aufgenommen, wenn festgestellt werden konnte, wo diese ungefähr liegen. Des Weiteren wurden keine Projekte aufgenommen die bereits bis April 2007 fertiggestellt waren. In einem letzten Schritt wurde eine erneute Prüfung bei Projekten mit besonders kritischen und hohen Zahlen vorgenommen. Dazu wurde Kontakt mit den zuständigen Straßenbaubehörden bzw. Verwaltungen, Bundesbehörden und betroffenen Kommunen aufgenommen um Fehler zu vermeiden. Dies betraf vor allem Ortsumgehungsprojekte von Bundesstraßen, ab 20.000 Fahrzeugen im täglichen Durchschnitt mit Stand 2005. Trotz dieses enormen Aufwands, der Monate verschlang, können Fehler trotzdem nicht ausgeschlossen werden für das um Verständnis gebeten wird. Fehler dürfen daher gerne per E-Mail an die Adresse [Webmaster@B30-Oberschwaben.de](mailto:Webmaster@B30-Oberschwaben.de) gemeldet werden.



## Abkürzungen

In den Berichten dieser Schriftenreihe werden folgende Abkürzungen verwendet

### *Allgemeine Abkürzungen*

BL Bundesland

### *Abkürzungen der Bundesländer*

BW Baden-Württemberg  
BY Bayern  
BE Berlin  
BB Brandenburg  
HB Bremen  
HH Hamburg  
HE Hessen  
MV Mecklenburg-Vorpommern  
NI Niedersachsen  
NW Nordrhein-Westfalen  
RP Rheinland-Pfalz  
SL Saarland  
SN Sachsen  
ST Sachsen-Anhalt  
SH Schleswig-Holstein  
TH Thüringen

### *Abkürzungen bei Verkehrszahlen*

DTV Durchschnittliche, tägliche Verkehrsmenge, die 2005 ermittelt wurde. Zur Methodik wie die Ermittlung erfolgte und was DTV genau ist, kann im vorangegangenen Abschnitt "Methodik" nachgelesen werden.  
DTSV Durchschnittliche, tägliche Schwerverkehrsmenge, die 2005 ermittelt wurde.  
SV Durchschnittlicher, täglicher Schwerverkehr 2005. Unter Schwerverkehr werden alle Fahrzeuge mit einem Gesamtgewicht von über 3,5 Tonnen zusammengefasst.  
SV% Prozentanteil des durchschnittlichen, täglichen Schwerverkehrs 2005.

### *Abkürzungen im Bezug auf die Bundesfernstraßenplanung*

BVWP Bundesverkehrswegeplan. Ist ein Plan in dem alle Bundesverkehrswege enthalten sind, die neu bzw. ausgebaut werden sollen. Die Projekte im BVWP sind in die Kategorien VB, WB\* und WB aufgeteilt.  
BPL Bedarfsplan. Ist ein anderer Begriff für Bundesverkehrswegeplan.  
IRP Investitionsrahmenplan. Ist ein Fünfjahresplan der festlegt, welche Verkehrswege in einem festgelegten Fünfjahreszeitraum realisiert oder fertiggestellt werden sollen oder mit welchen Maßnahmen mit dem Bau begonnen werden soll.  
VB Vordringlicher Bedarf. Projekte, die im Bundesverkehrswegeplan mit der höchsten Stufe eingestuft sind und deren Verwirklichung, Fertigstellung oder Baubeginn bis 2015 geplant ist.  
WB\* Weiterer Bedarf mit Planungsrecht. Projekte im Bundesverkehrswegeplan, deren Verwirklichung bzw. Baubeginn vor 2015 unwahrscheinlich ist, allerdings geplant werden dürfen.  
WB Weiterer Bedarf. Projekte, die im Bundesverkehrswegeplan als unbedeutend eingestuft sind, allerdings als baufähig gelten. Diese Projekte dürfen nicht geplant werden.

Die folgenden Abkürzungen können und werden gerne miteinander kombiniert. Beispiele finden sich nach den einzelnen Erklärungen

02 Heute insgesamt NULL (0) Fahrstreifen, nach dem **Neubau** insgesamt ZWEI (2) Fahrstreifen. Zum Beispiel: Bau einer normalen Ortsumgehung. Das ist eine Straße, die aus insgesamt

- zwei Fahrstreifen besteht und somit einen Fahrstreifen pro Richtung hat. Umgangssprachlich wird Fahrstreifen mit Fahrspur gleichgesetzt.
- 04 Heute insgesamt NULL (0) Fahrstreifen, nach dem **Neubau** insgesamt VIER (4) Fahrstreifen. Zum Beispiel: Bau einer autobahnähnlichen Ortsumgehung mit jeweils zwei Fahrstreifen pro Richtung.
- 24 Heute insgesamt ZWEI (2) Fahrstreifen, nach dem **Ausbau** insgesamt VIER (4) Fahrstreifen. Zum Beispiel Ausbau einer Bundesstraße zur Autobahn, die nach dem Ausbau jeweils zwei Fahrstreifen pro Richtung hat.
- 46 Heute insgesamt VIER (4) Fahrstreifen, nach dem **Ausbau** insgesamt SECHS (6) Fahrstreifen. Zum Beispiel Ausbau einer Autobahn von zwei Fahrstreifen pro Richtung auf drei Fahrstreifen pro Richtung.
- 68 Heute insgesamt SECHS (6) Fahrstreifen, nach dem **Ausbau** insgesamt ACHT (8) Fahrstreifen. Zum Beispiel Ausbau einer Autobahn von drei Fahrstreifen pro Richtung auf vier Fahrstreifen pro Richtung.
- 48 Heute insgesamt VIER (4) Fahrstreifen, nach dem **Ausbau** insgesamt ACHT (8) Fahrstreifen. Zum Beispiel Ausbau einer Autobahn von zwei Fahrstreifen pro Richtung auf vier Fahrstreifen pro Richtung.

Die Liste lässt sich noch beliebig fortsetzen. Entscheidend ist, dass die erste Zahl die Anzahl der heutigen Fahrstreifen angibt, die zweite die Anzahl der Fahrstreifen nach dem Neu- oder Ausbau.

- KK Heute keine Standstreifen, nach dem Bau ebenfalls keine.
- KB Heute keine Standstreifen, nach dem Bau Standstreifen auf beiden Seiten.
- KL Heute keine Standstreifen, nach dem Bau Standstreifen nur auf der linken Seite.
- KR Heute keine Standstreifen, nach dem Bau Standstreifen nur auf der rechten Seite.
- BK Heute beidseitige Standstreifen, nach dem Bau sind keine Standstreifen mehr vorhanden.

Die Liste lässt sich noch beliebig fortsetzen. Entscheidend ist, dass der erste Buchstabe angibt ob und wie heute Standstreifen angelegt sind (K [keine], B [beidseitig], L [links], R [rechts]) und mit dem zweiten angegeben wird wie nach dem Neu- oder Ausbau die Standstreifen angelegt sein werden.

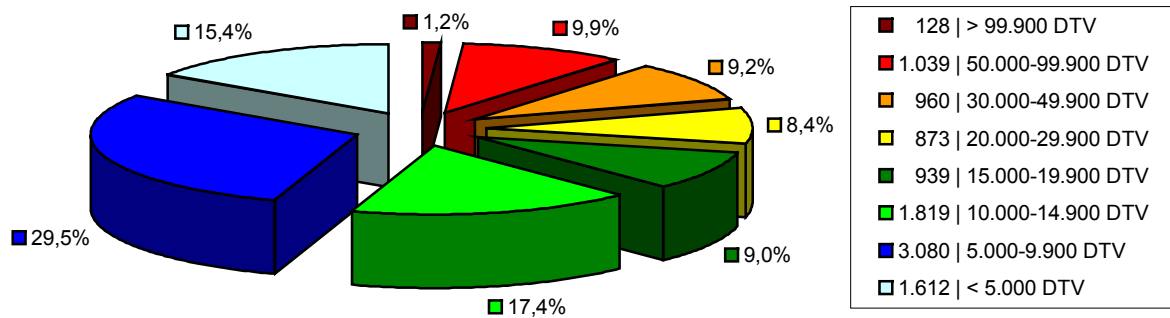
- 02KB Dies ist eine Kombination aus den vorangegangenen Abkürzungen 02 und KK. Dies bedeutet, dass eine neue Straße auf einer neuen Trasse (0) gebaut werden soll, welche nach dem Bau insgesamt zwei (2) Fahrstreifen haben wird, also eine pro Richtung. Das (K) gibt an, dass heute keine Standstreifen vorhanden sind, nach dem Bau werden beidseitige Standstreifen (B) vorhanden sein.
- 04KB Dies ist eine Kombination aus den vorangegangenen Abkürzungen 04 und KB. Dies bedeutet, dass eine neue autobahnähnliche Straße auf einer neuen Trasse (0) gebaut werden soll, welche nach dem Bau insgesamt vier (4) Fahrstreifen haben wird, also zwei pro Richtung. Das (K) gibt an, dass an der heutigen Trasse keine Standstreifen vorhanden sind, nach dem Bau wird es an der neuen Trasse beidseitige Standstreifen (B) geben.
- 24KB Dies ist eine Kombination aus den vorangegangenen Abkürzungen 24 und KB. Dies bedeutet, dass eine vorhandene Straße mit insgesamt zwei Fahrstreifen (2), also einer pro Richtung, auf insgesamt vier Fahrstreifen (4), also zwei pro Richtung, ausgebaut werden soll. Ein solcher Ausbau erfolgt normalerweise mit baulicher Trennung der Richtungsfahrbahnen, also autobahnähnlich. Das (K) gibt an, dass heute keine Standstreifen zur Verfügung stehen, nach dem Ausbau wird es beidseitige Standstreifen (B) geben. Dies ist der letzte Beweis, dass eine Straße autobahnähnlich ausgebaut werden soll.



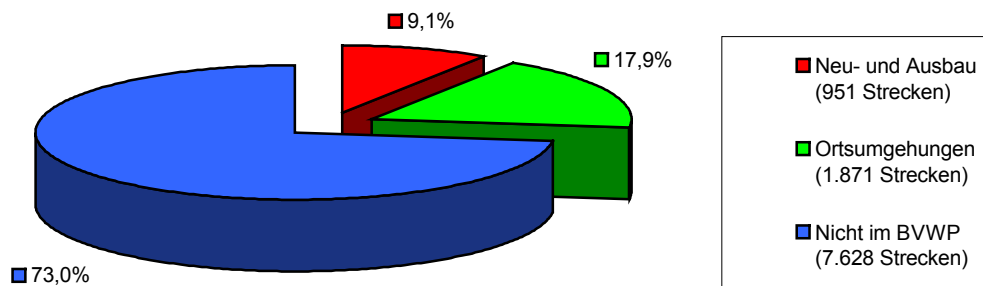


## Verkehrszahlen Diagramme

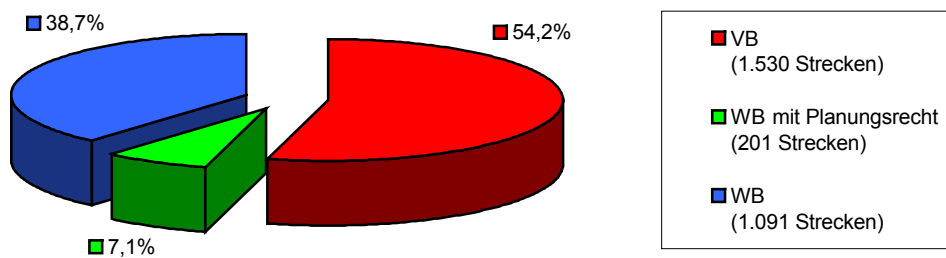
**Große Straßenverkehrszählung 2005 - Strecken im Bundesstraßen- und Bundesautobahnnetz (Bundesfernstraßennetz) der Bundesrepublik Deutschland nach durchschnittlicher, täglicher Verkehrsstärke (DTV)**



**Neu- und Ausbaubedürftigkeit (Bundesverkehrswegeplanung)**



**Aufteilung der Strecken im Bundesverkehrswegeplan**



Insgesamt wurden 10.450 Strecken von deutschen Bundesstraßen und Bundesautobahnen erfasst. Diese bilden fast das gesamte Bundesfernstraßennetz in Deutschland ab. Nur auf wenigen Strecken wurde nicht gezählt.

Knapp die Hälfte dieser Fernstraßenabschnitte (44,9%) haben ein Verkehrsaufkommen von unter 10.000 Fahrzeugen im täglichen Durchschnitt. Ganze 71,3% aller Strecken haben ein Verkehrsaufkommen von unter 20.000 Fahrzeugen im täglichen Durchschnitt. Lediglich 1,2% aller Strecken haben ein durchschnittliches, tägliches Verkehrsaufkommen ab 100.000 Fahrzeugen und entfallen ausnahmslos auf die Bundesautobahnen. Auffällig ist der Bereich von 1 bis 14.900 Fahrzeugen im täglichen Durchschnitt (62,3%). Demnach liegt die normale, durchschnittliche, tägliche Verkehrsbelastung aller deutschen Bundesfernstraßen in diesem Bereich.

Für 7.628 Strecken (73,0%) besteht kein Aus- bzw. Neubaubedarf oder sind nicht im Bundesverkehrswegeplan angemeldet. Auf 951 (9,1%) Strecken ist ein Neu- und Ausbau vorgesehen. 1.871 Strecken (17,9%) sind vom Bau von Ortsumgehungen betroffen.

Die 2.822 (27,0%) im Bundesverkehrswegeplan enthaltenen Strecken gliedern sich zu 54,2 % (1.530) in Strecken des Vordringlichen Bedarfs, 38,7% (1.091) in Strecken des Weiteren Bedarfs und 7,1 % (201) in Strecken des Weiteren Bedarfs mit Planungsrecht.

---

**Hinweis:** Die Prozentwerte wurden mathematisch auf eine Nachkommastelle gerundet. Unter Umständen ist es möglich, dass daher die Summe der Prozentwerte knapp über oder unter 100% liegt. Dieses Problem lässt sich nicht beheben, ohne die Statistik unbrauchbar zu machen.







## Verkehrszahlen Tabellen

## Baden-Württemberg

Straße	BL	Infos	DTV	SV (SV%)	BVWP
A 5	BW	Von: AS Heppenheim (31) Nach: AS Hemsbach (32) Zählstelle: 6317 6940 BVWP:	69.300	8.732 (12,6%)	
A 5	BW	Von: AS Hemsbach (32) Nach: AK Kreuz Weinheim (A 659) Zählstelle: 6417 1003 BVWP: Ausbau	77.000	9.163 (11,9%)	WB 46KB
A 5	BW	Von: AK Kreuz Weinheim (A 659) Nach: AS Hirschberg (34) Zählstelle: 6417 1004 BVWP: Ausbau	90.800	10.624 (11,7%)	WB 46KB
A 5	BW	Von: AS Hirschberg (34) Nach: AS Ladenburg (35) Zählstelle: 6517 1004 BVWP: Ausbau	90.800	10.624 (11,7%)	WB 46KB
A 5	BW	Von: AS Ladenburg (35) Nach: AS Dossenheim (36) Zählstelle: 6517 1005 BVWP: Ausbau	90.800	10.624 (11,7%)	WB 46KB
A 5	BW	Von: AS Dossenheim (36) Nach: AK Kreuz Heidelberg (A 656) Zählstelle: 6517 1008 BVWP: Ausbau	90.800	10.624 (11,7%)	WB 46KB
A 5	BW	Von: AK Kreuz Heidelberg (A 656) Nach: AS Heidelberg/Schwetzingen (38) Zählstelle: 6517 1010 BVWP: Ausbau	84.900	9.764 (11,5%)	WB 46KB
A 5	BW	Von: AS Heidelberg/Schwetzingen (38) Nach: AS Walldorf/Wiesloch (39) Zählstelle: 6617 1011 BVWP: Ausbau	77.500	8.138 (10,5%)	VB 46KB
A 5	BW	Von: AS Walldorf/Wiesloch (39) Nach: AK Kreuz Walldorf (A 6) Zählstelle: 6717 1001 BVWP: Ausbau	77.500	8.138 (10,5%)	WB 68KB
A 5	BW	Von: AK Kreuz Walldorf (A 6) Nach: AS Kronau (41) Zählstelle: 6717 1018 BVWP: Ausbau	100.500	15.276 (15,2%)	WB 68KB
A 5	BW	Von: AS Kronau (41) Nach: A5/L556 TR Bruchsal Zählstelle: 6817 1019 BVWP: Ausbau	100.400	14.257 (14,2%)	WB 68KB

<b>Straße</b>	<b>BL</b>	<b>Infos</b>	<b>DTV</b>	<b>SV (SV%)</b>	<b>BVWP</b>
A 5	BW	Von: A5/L556 TR Bruchsal Nach: AS Bruchsal (42) Zählstelle: 6817 1001 BVWP: Ausbau	100.600	14.185 (14,1%)	WB 68KB
A 5	BW	Von: AS Bruchsal (42) Nach: AS Karlsruhe-Durlach (44) Zählstelle: 6916 1021 BVWP: Ausbau	109.400	15.207 (13,9%)	WB 68KB
A 5	BW	Von: AS Karlsruhe-Durlach (44) Nach: AS Karlsruhe-Mitte (45) Zählstelle: 7016 1020 BVWP: Ausbau	101.800	14.557 (14,3%)	WB 68KB
A 5	BW	Von: AS Karlsruhe-Mitte (45) Nach: AD Dreieck Karlsruhe (A 8) Zählstelle: 7016 1022 BVWP: Ausbau	125.700	18.478 (14,7%)	WB 68KB
A 5	BW	Von: AD Dreieck Karlsruhe (A 8) Nach: AS Ettlingen (47) Zählstelle: 7016 1025 BVWP: Ausbau	79.400	12.307 (15,5%)	WB 68KB
A 5	BW	Von: AS Ettlingen (47) Nach: AS Karlsruhe-Süd (48) Zählstelle: 7016 1001 BVWP: Ausbau	80.300	12.206 (15,2%)	WB 68KB
A 5	BW	Von: AS Karlsruhe-Süd (48) Nach: AS Rastatt (49) Zählstelle: 7016 1031 BVWP:	89.700	13.276 (14,8%)	
A 5	BW	Von: AS Rastatt (49) Nach: Behelfs-AS Baden-Baden (K 9613) Zählstelle: 7115 1033 BVWP:	80.200	13.634 (17,0%)	
A 5	BW	Von: Behelfs-AS Baden-Baden (K 9613) Nach: AS Baden-Baden (51) Zählstelle: 7115 1001 BVWP:	78.100	12.340 (15,8%)	
A 5	BW	Von: AS Baden-Baden (51) Nach: AS Bühl (52) Zählstelle: 7214 1001 BVWP: Ausbau	65.100	9.505 (14,6%)	VB 46BB
A 5	BW	Von: AS Bühl (52) Nach: AS Achern (53) Zählstelle: 7314 1035 BVWP: Ausbau	65.100	12.434 (19,1%)	VB 46BB

<b>Straße</b>	<b>BL</b>	<b>Infos</b>	<b>DTV</b>	<b>SV (SV%)</b>	<b>BVWP</b>
A 5	BW	Von: AS Appenweier (54) Nach: AS Offenburg (55) Zählstelle: 7413 1039 BVWP: Ausbau	61.900	9.037 (14,6%)	VB 46BB
A 5	BW	Von: AS Offenburg (55) Nach: AS Lahr (56) Zählstelle: 7513 1041 BVWP: Ausbau	54.600	7.808 (14,3%)	WB 46BB
A 5	BW	Von: AS Lahr (56) Nach: AS Ettenheim (57a) Zählstelle: 7612 1043 BVWP: Ausbau	55.400	7.978 (14,4%)	WB 46BB
A 5	BW	Von: AS Riegel (59) Nach: AS Teningen (60) Zählstelle: 7812 1001 BVWP: Ausbau	62.400	8.112 (13,0%)	WB 46BB
A 5	BW	Von: AS Teningen (60) Nach: AS Freiburg-Nord (61) Zählstelle: 7812 1047 BVWP: Ausbau	65.500	8.581 (13,1%)	VB 46BB
A 5	BW	Von: AS Freiburg-Nord (61) Nach: AS Freiburg-Mitte (62) Zählstelle: 7912 1001 BVWP: Ausbau	52.800	7.656 (14,5%)	VB 46BB
A 5	BW	Von: AS Freiburg-Süd (63) Nach: AS Bad Krozingen (64a) Zählstelle: 8012 1049 BVWP: Ausbau	55.300	8.295 (15,0%)	WB 46BB
A 5	BW	Von: AS Hartheim/Heitersheim (64b) Nach: AS Müllheim/Neuenburg (65) Zählstelle: 8111 1051 BVWP: Ausbau	40.400	7.514 (18,6%)	WB 46BB
A 5	BW	Von: AD Dreieck Neuenburg (Abzweig Neuenburg) Nach: AS Efringen-Kirchen (67) Zählstelle: 8211 1001 BVWP: Ausbau	39.400	6.343 (16,1%)	WB 46BB
A 5	BW	Von: AS Efringen-Kirchen (67) Nach: AD Dreieck Weil am Rhein (A 98) Zählstelle: 8311 1053 BVWP: Ausbau	43.300	6.452 (14,9%)	WB 46BB
A 5	BW	Von: AD Dreieck Weil am Rhein (A 98) Nach: AS Weil am Rhein/Hünigen (69) Zählstelle: 8311 1054 BVWP: Ausbau	41.500	3.611 (8,7%)	WB 46BB

Straße	BL	Infos	DTV	SV (SV%)	BVWP
A 5	BW	Von: AS Weil am Rhein/Hünigen (69) Nach: Grenzübergang Weil am Rhein Zählstelle: 8411 1099 BVWP: Ausbau	32.900	3.158 (9,6%)	WB 46BB
A 5	BW	Von: AD Dreieck Neuenburg (A 5) Nach: Grenzübergang Ottmarsheim Zählstelle: 8211 1052 BVWP: Ausbau	14.100	3.624 (25,7%)	WB 46BB
A 6	BW	Von: AS Ludwigshafen-Nord (23) Nach: AS Mannheim-Sandhofen (24) Zählstelle: 6415 7155 BVWP:	57.700	6.520 (11,3%)	
A 6	BW	Von: AS Mannheim-Sandhofen (24) Nach: AD Viernheimer Dreieck (A 67) Zählstelle: 6416 1001 BVWP:	54.000	- (-)	
A 6	BW	Von: AK Viernheimer Kreuz (A 659) Nach: AK Kreuz Mannheim (A 656) Zählstelle: 6517 1007 BVWP: Ausbau	68.600	7.134 (10,4%)	VB 46BB
A 6	BW	Von: AK Kreuz Mannheim (A 656) Nach: AS Mannheim/Schwetzingen (28) Zählstelle: 6517 1006 BVWP: Ausbau	48.000	5.808 (12,1%)	VB 46BB
A 6	BW	Von: AS Mannheim/Schwetzingen (28) Nach: AS Schwetzingen/Hockenheim (29) Zählstelle: 6617 1001 BVWP: Ausbau	48.000	5.808 (12,1%)	WB 46BB
A 6	BW	Von: AS Schwetzingen/Hockenheim (29) Nach: AD Dreieck Hockenheim (A 61) Zählstelle: 6617 1013 BVWP: Ausbau	48.000	5.808 (12,1%)	WB 46BB
A 6	BW	Von: AD Dreieck Hockenheim (A 61) Nach: AK Kreuz Walldorf (A 5) Zählstelle: 6617 1025 BVWP: Ausbau	82.100	15.189 (18,5%)	WB 68KB
A 6	BW	Von: AK Kreuz Walldorf (A 5) Nach: AS Wiesloch/Rauenberg (32) Zählstelle: 6717 1016 BVWP:	78.800	15.524 (19,7%)	
A 6	BW	Von: AS Wiesloch/Rauenberg (32) Nach: AS Sinsheim (33) Zählstelle: 6718 1055 BVWP: Ausbau	73.000	16.790 (23,0%)	VB 46BB

<b>Straße</b>	<b>BL</b>	<b>Infos</b>	<b>DTV</b>	<b>SV (SV%)</b>	<b>BVWP</b>
A 6	BW	Von: AS Sinsheim (33) Nach: AS Sinsheim-Steinsfurt (34) Zählstelle: 6719 1057 BVWP: Ausbau	63.900	15.017 (23,5%)	VB 46BB
A 6	BW	Von: AS Sinsheim-Steinsfurt (34) Nach: AS Bad Rappenau (35) Zählstelle: 6719 1001 BVWP: Ausbau	64.000	14.976 (23,4%)	VB 46BB
A 6	BW	Von: AS Heilbronn/Untereisesheim (36) Nach: AS Heilbronn/Neckarsulm (37) Zählstelle: 6821 1059 BVWP:	93.400	18.960 (20,3%)	
A 6	BW	Von: AK Kreuz Weinsberg (A 81) Nach: AS Bretzfeld (39) Zählstelle: 6822 1091 BVWP: Ausbau	60.100	14.304 (23,8%)	VB 46BB
A 6	BW	Von: AS Öhringen (40) Nach: AS Neuenstein (41) Zählstelle: 6723 1093 BVWP:	52.600	14.833 (28,2%)	
A 6	BW	Von: AS Kupferzell (42) Nach: AS Schwäbisch Hall (43) Zählstelle: 6824 1001 BVWP: Ausbau	44.000	12.672 (28,8%)	WB* 46BB
A 6	BW	Von: AS Kirchberg (45) Nach: AS Crailsheim (46) Zählstelle: 6825 1095 BVWP: Ausbau	46.400	12.342 (26,6%)	WB* 46BB
A 7	BW	Von: AS Dinkelsbühl/Fichtenau (112) Nach: AS Ellwangen (113) Zählstelle: 7027 1002 BVWP:	37.700	6.560 (17,4%)	
A 7	BW	Von: AS Ellwangen (113) Nach: AS Aalen/Westhausen (114) Zählstelle: 7027 1001 BVWP:	39.000	- (-)	
A 7	BW	Von: AS Aalen/Westhausen (114) Nach: AS Aalen/Oberkochen (115) Zählstelle: 7127 1001 BVWP:	37.200	5.543 (14,9%)	
A 7	BW	Von: AS Heidenheim (116) Nach: AS Giengen/Herbrechtingen (117) Zählstelle: 7327 1011 BVWP:	39.300	5.895 (15,0%)	

<b>Straße</b>	<b>BL</b>	<b>Infos</b>	<b>DTV</b>	<b>SV (SV%)</b>	<b>BVWP</b>
A 7	BW	Von: AS Niederstotzingen (118) Nach: AS Langenau (119) Zählstelle: 7526 1061 BVWP:	43.800	6.176 (14,1%)	
A 7	BW	Von: AS Albstadt a.d. Iller (125) Nach: AS Dettingen a.d. Iller (126) Zählstelle: 7826 9087 BVWP:	44.900	4.580 (10,2%)	
A 8	BW	Von: AD Dreieck Karlsruhe (A 5) Nach: AS Karlsbad (42) Zählstelle: 7016 1027 BVWP:	86.700	12.051 (13,9%)	
A 8	BW	Von: AS Karlsbad (42) Nach: AS Pforzheim-West (43) Zählstelle: 7017 1028 BVWP: Ausbau	78.900	11.598 (14,7%)	VB 46KB
A 8	BW	Von: AS Pforzheim-Nord (44) Nach: AS Pforzheim-Ost (45) Zählstelle: 7018 1077 BVWP: Ausbau	73.900	11.528 (15,6%)	VB 46KB
A 8	BW	Von: AS Pforzheim-Ost (45) Nach: AS Heimsheim (46) Zählstelle: 7118 1001 BVWP: Ausbau	70.100	10.725 (15,3%)	VB 46KB
A 8	BW	Von: AS Heimsheim (46) Nach: AD Dreieck Leonberg (Tkn A 81) Zählstelle: 7119 1075 BVWP: Ausbau	71.100	9.385 (13,2%)	VB 46KB
A 8	BW	Von: AD Dreieck Leonberg (Tkn A 81) Nach: AS Leonberg-Ost (50) Zählstelle: 7220 1074 BVWP: Ausbau	133.000	17.955 (13,5%)	WB 68KB
A 8	BW	Von: AS Leonberg-Ost (50) Nach: AK Kreuz Stuttgart (A 81) Zählstelle: 7220 1073 BVWP: Ausbau	130.100	20.556 (15,8%)	WB 68KB
A 8	BW	Von: AK Kreuz Stuttgart (A 81) Nach: AS Stuttgart-Möhringen (52a) Zählstelle: 7220 1072 BVWP: Ausbau	117.400	9.862 (8,4%)	WB 68BB
A 8	BW	Von: AS Stuttgart-Möhringen (52a) Nach: AS Stuttgart-Degerloch (52b) Zählstelle: 7220 1071 BVWP: Ausbau	105.300	12.952 (12,3%)	WB 68BB

<b>Straße</b>	<b>BL</b>	<b>Infos</b>	<b>DTV</b>	<b>SV (SV%)</b>	<b>BVWP</b>
A 8	BW	Von: AS Stuttgart-Degerloch (52b) Nach: AS Stuttgart-Plieningen (53b) Zählstelle: 7321 1001 BVWP: Ausbau	108.400	11.490 (10,6%)	WB 68BB
A 8	BW	Von: AS Stuttgart-Plieningen (53b) Nach: AS Esslingen (54) Zählstelle: 7321 1069 BVWP: Ausbau	98.900	11.571 (11,7%)	WB 68BB
A 8	BW	Von: AS Esslingen (54) Nach: AS Wendlingen (55) Zählstelle: 7321 1002 BVWP: Ausbau	91.600	10.626 (11,6%)	WB 68BB
A 8	BW	Von: AS Wendlingen (55) Nach: AS Kirchheim (Teck)-West (56) Zählstelle: 7322 1067 BVWP:	84.900	10.613 (12,5%)	
A 8	BW	Von: AS Kirchheim (Teck)-West (56) Nach: AS Kirchheim (Teck)-Ost (57) Zählstelle: 7322 1001 BVWP:	84.900	10.613 (12,5%)	
A 8	BW	Von: AS Aichelberg (58) Nach: AS Mühlhausen (59) Zählstelle: 7323 1077 BVWP:	67.700	9.817 (14,5%)	
A 8	BW	Von: AS Mühlhausen (59) Nach: Behelfs-AS Hohenstadt (60) Zählstelle: 7423 1001 BVWP: Ausbau	58.600	8.849 (15,1%)	VB 46KB
A 8	BW	Von: Behelfs-AS Hohenstadt (60) Nach: AS Merklingen (61) Zählstelle: 7424 1001 BVWP: Ausbau	58.900	9.601 (16,3%)	VB 46KB
A 8	BW	Von: AS Merklingen (61) Nach: AS Ulm-West (62) Zählstelle: 7525 1063 BVWP: Ausbau	63.100	9.150 (14,5%)	VB 46KB
A 8	BW	Von: AS Ulm-West (62) Nach: AS Ulm-Ost (63) Zählstelle: 7526 1062 BVWP: Ausbau	57.400	8.495 (14,8%)	VB 46KB
A 61	BW	Von: AS Hockenheim (64) Nach: AD Dreieck Hockenheim (A 6) Zählstelle: 6617 1017 BVWP: Ausbau	48.000	9.456 (19,7%)	VB 46KB

<b>Straße</b>	<b>BL</b>	<b>Infos</b>	<b>DTV</b>	<b>SV (SV%)</b>	<b>BVWP</b>
A 81	BW	Von: AS Boxberg (5) Nach: AS Osterburken (6) Zählstelle: 6324 1081 BVWP:	26.700	4.432 (16,6%)	
A 81	BW	Von: AS Osterburken (6) Nach: AS Möckmühl (7) Zählstelle: 6622 1083 BVWP:	28.300	4.726 (16,7%)	
A 81	BW	Von: AS Möckmühl (7) Nach: AS Neuenstadt (Kocher) (8) Zählstelle: 6722 1084 BVWP:	35.800	5.191 (14,5%)	
A 81	BW	Von: AK Kreuz Weinsberg (A 6) Nach: AS Weinsberg/Ellhofen (10) Zählstelle: 6821 1001 BVWP:	90.900	10.635 (11,7%)	
A 81	BW	Von: AS Weinsberg/Ellhofen (10) Nach: AS Heilbronn/Untergruppenbach (11) Zählstelle: 6821 1002 BVWP:	90.900	10.635 (11,7%)	
A 81	BW	Von: AS Heilbronn/Untergruppenbach (11) Nach: AS Ilfeld (12) Zählstelle: 6921 1085 BVWP:	90.900	10.635 (11,7%)	
A 81	BW	Von: AS Ilfeld (12) Nach: AS Mundelsheim (13) Zählstelle: 6921 1001 BVWP:	90.900	10.635 (11,7%)	
A 81	BW	Von: AS Mundelsheim (13) Nach: AS Pleidelsheim (14) Zählstelle: 7021 1086 BVWP:	99.000	11.484 (11,6%)	
A 81	BW	Von: AS Pleidelsheim (14) Nach: AS Ludwigsburg-Nord (15) Zählstelle: 7021 1001 BVWP:	94.500	10.584 (11,2%)	
A 81	BW	Von: AS Ludwigsburg-Nord (15) Nach: AS Ludwigsburg-Süd (16) Zählstelle: 7020 1001 BVWP:	102.800	11.411 (11,1%)	
A 81	BW	Von: AS Ludwigsburg-Süd (16) Nach: AS Stuttgart-Zuffenhausen (17) Zählstelle: 7120 1090 BVWP:	110.700	10.406 (9,4%)	



Straße	BL	Infos	DTV	SV (SV%)	BVWP
A 81	BW	Von: AS Stuttgart-Zuffenhausen (17) Nach: AS Stuttgart-Feuerbach (18) Zählstelle: 7120 1001 BVWP:	95.100	10.937 (11,5%)	
A 81	BW	Von: AS Stuttgart-Feuerbach (18) Nach: AD Dreieck Leonberg (Tkn A 8) Zählstelle: 7120 1002 BVWP:	92.300	12.645 (13,7%)	
A 81	BW	Von: AK Kreuz Stuttgart (A 8/A 831) Nach: AS Sindelfingen-Ost (21) Zählstelle: 7220 1011 BVWP:	120.500	9.279 (7,7%)	
A 81	BW	Von: AS Sindelfingen-Ost (21) Nach: AS Böblingen-Ost (22) Zählstelle: 7220 1007 BVWP: Ausbau	98.000	- (-)	VB 46KB
A 81	BW	Von: AS Böblingen-Ost (22) Nach: AS Böblingen/Sindelfingen (23) Zählstelle: 7220 1006 BVWP: Ausbau	84.300	7.924 (9,4%)	VB 46KB
A 81	BW	Von: AS Böblingen/Sindelfingen (23) Nach: AS Böblingen-Hulb (24) Zählstelle: 7319 1001 BVWP: Ausbau	75.700	7.419 (9,8%)	VB 46KB
A 81	BW	Von: AS Böblingen-Hulb (24) Nach: AS Ehningen (25) Zählstelle: 7319 1002 BVWP: Ausbau	74.400	6.770 (9,1%)	VB 46KB
A 81	BW	Von: AS Ehningen (25) Nach: AS Hildrizhausen (26) Zählstelle: 7319 1003 BVWP: Ausbau	74.400	6.770 (9,1%)	VB 46KB
A 81	BW	Von: AS Hildrizhausen (26) Nach: AS Gärtringen (27) Zählstelle: 7319 1004 BVWP: Ausbau	74.400	6.770 (9,1%)	VB 46KB
A 81	BW	Von: AS Gärtringen (27) Nach: AS Herrenberg (28) Zählstelle: 7319 1011 BVWP:	61.700	5.800 (9,4%)	
A 81	BW	Von: AS Herrenberg (28) Nach: AS Rottenburg (29) Zählstelle: 7419 1001 BVWP:	49.000	- (-)	

<b>Straße</b>	<b>BL</b>	<b>Infos</b>	<b>DTV</b>	<b>SV (SV%)</b>	<b>BVWP</b>
A 81	BW	Von: AS Rottenburg (29) Nach: AS Horb a.N. (30) Zählstelle: 7518 1028 BVWP:	47.900	5.221 (10,9%)	
A 81	BW	Von: AS Empfingen (31) Nach: AS Sulz a.N. (32) Zählstelle: 7618 1001 BVWP:	44.500	4.851 (10,9%)	
A 81	BW	Von: AS Rottweil (34) Nach: AS Villingen-Schwenningen (35) Zählstelle: 7817 1032 BVWP:	41.900	4.693 (11,2%)	
A 81	BW	Von: AS Geisingen (38) Nach: AS Engen (39) Zählstelle: 8118 1038 BVWP:	32.100	3.659 (11,4%)	
A 81	BW	Von: AS Engen (39) Nach: AK Kreuz Hegau (A 98/ Anschluss B 33) Zählstelle: 8119 1038 BVWP:	36.200	3.475 (9,6%)	
A 81	BW	Von: AK Kreuz Hegau (A 98/ Anschluss B 33) Nach: AS Singen (41) Zählstelle: 8219 1001 BVWP:	24.500	2.058 (8,4%)	
A 81	BW	Von: AS Singen (41) Nach: AS Hilzingen (42) Zählstelle: 8218 1001 BVWP:	18.000	1.818 (10,1%)	
A 96	BW	Von: Behelfs-AS (L 2374) Nach: AS Wangen-West (5) Zählstelle: 8224 1001 BVWP:	24.700	3.260 (13,2%)	
A 96	BW	Von: AS Wangen-West (5) Nach: AS Wangen-Nord (6) Zählstelle: 8224 1002 BVWP:	26.100	3.289 (12,6%)	
A 96	BW	Von: AS Leutkirch-Süd (8) Nach: AS Leutkirch-West (9) Zählstelle: 8125 1001 BVWP:	27.600	4.278 (15,5%)	
A 96	BW	Von: AS Leutkirch-West (9) Nach: AS Aichstetten (10) Zählstelle: 8126 1001 BVWP:	29.700	4.039 (13,6%)	

Straße	BL	Infos	DTV	SV (SV%)	BVWP
A 96	BW	Von: AS Aichstetten (10) Nach: AS Aitrach (11) Zählstelle: 8026 1002 BVWP:	27.900	4.185 (15,0%)	
A 98	BW	Von: AD Dreieck Weil am Rhein (A 5) Nach: AS Eimeldingen (2) Zählstelle: 8311 1005 BVWP:	24.100	2.747 (11,4%)	
A 98	BW	Von: AS Lörrach-Mitte (5) Nach: AS Lörrach-Ost (6) Zählstelle: 8312 1003 BVWP:	15.300	1.714 (11,2%)	
A 98	BW	Von: AS L 151a Nach: AS (K 6542) Zählstelle: 8414 1000 BVWP:	7.900	885 (11,2%)	
A 98	BW	Von: AS Tiengen-Ost (B 34) Nach: AS Lauchringen (B 314) Zählstelle: 8315 1001 BVWP:	9.000	1.044 (11,6%)	
A 98	BW	Von: AK Kreuz Hegau (A 81/Anschluss B 33) Nach: AS Stockach-West (12) Zählstelle: 8119 1040 BVWP:	20.300	2.172 (10,7%)	
A 656	BW	Von: Anschluss B 37 (1) Nach: AS Mannheim-Neckarau (2) Zählstelle: 6517 1001 BVWP: Ausbau	29.200	701 (2,4%)	WB 46KB
A 656	BW	Von: AS Mannheim-Neckarau (2) Nach: AK Kreuz Mannheim (A 6) Zählstelle: 6517 1002 BVWP:	29.200	701 (2,4%)	
A 656	BW	Von: AK Kreuz Mannheim (A 6) Nach: AS Mannheim-Seckenheim (4) Zählstelle: 6517 1009 BVWP: Ausbau	56.000	2.688 (4,8%)	WB 46KB
A 656	BW	Von: AS Mannheim-Seckenheim (4) Nach: AK Kreuz Heidelberg (A 5) Zählstelle: 6517 1003 BVWP: Ausbau	56.000	- (-)	WB 46KB
A 656	BW	Von: AK Kreuz Heidelberg (A 5) Nach: Anschluss B 37 Zählstelle: 6517 1011 BVWP: Ausbau	48.000	1.968 (4,1%)	WB 46KB

<b>Straße</b>	<b>BL</b>	<b>Infos</b>	<b>DTV</b>	<b>SV (SV%)</b>	<b>BVWP</b>
A 659	BW	Von: Anschluss B 38 Nach: AK Viernheimer Kreuz (A 6) Zählstelle: 6417 1002 BVWP:	52.300	1.883 (3,6%)	
A 659	BW	Von: AK Kreuz Weinheim (A 5) Nach: Anschluss B 38 Zählstelle: 6417 1006 BVWP:	49.100	1.768 (3,6%)	
A 831	BW	Von: Anschluss B 14 Nach: AS Stuttgart-Vaihingen (L 1205) Zählstelle: 7220 1004 BVWP:	64.000	2.304 (3,6%)	
A 831	BW	Von: AS Stuttgart-Vaihingen (L 1205) Nach: AK Kreuz Stuttgart (A 8) Zählstelle: 7220 1102 BVWP:	63.400	2.409 (3,8%)	
A 864	BW	Von: AS Donaueschingen (B 27/B 33) Nach: AD Dreieck Bad Dürkheim (A 81) Zählstelle: 8017 1034 BVWP:	13.200	1.518 (11,5%)	
B 3	BW	Von: B3 Zoll Weil-Otterbach Nach: B3/B317 Weil a. Rh. Zählstelle: 8411 1106 BVWP:	9.700	165 (1,7%)	
B 3	BW	Von: B3/B317 Weil a. Rh. Nach: B3/B532 (Rich. Palmrheinbrücke) Zählstelle: 8311 1101 BVWP:	12.800	256 (2,0%)	
B 3	BW	Von: B3/L134 Binzen Nach: B3/L137/K6351 Efringen-Kirchen Zählstelle: 8311 1100 BVWP:	17.700	850 (4,8%)	
B 3	BW	Von: B3/L137/K6351 Efringen-Kirchen Nach: B3/L134 Schliengen Zählstelle: 8211 1101 BVWP:	6.800	313 (4,6%)	
B 3	BW	Von: B3/L134 Schliengen Nach: B3 Kreisgenze bei Schliengen Zählstelle: 8211 1100 BVWP:	10.900	403 (3,7%)	
B 3	BW	Von: B3/B378 Müllheim Nach: B3/K4983 Tunsel-Schmidhofen Zählstelle: 8111 1100 BVWP:	14.700	647 (4,4%)	

Straße	BL	Infos	DTV	SV (SV%)	BVWP
B 3	BW	Von: B3/K4983 Tunsel-Schmidhofen Nach: B3/L187/K4981 zw. Bad-Krozingen und N Zählstelle: 8012 1103 BVWP:	14.600	161 (1,1%)	
B 3	BW	Von: B3/L125 Schallstadt-Wolfenweiler Nach: B3/Stadtstraße Freiburg-St.Georgen Zählstelle: 8012 1100 BVWP:	27.000	729 (2,7%)	
B 3	BW	Von: B3 Freiburg-Industriegebiet Nach: B3/B294 bei Denzlingen Zählstelle: 7913 1102 BVWP:	47.700	2.051 (4,3%)	
B 3	BW	Von: B3/B294 bei Denzlingen Nach: B3/L112 bei Denzlingen Zählstelle: 7913 1108 BVWP:	18.100	724 (4,0%)	
B 3	BW	Von: B3/L112 bei Denzlingen Nach: B3/L186 Emmendingen Zählstelle: 7913 1107 BVWP:	15.000	555 (3,7%)	
B 3	BW	Von: B3/K5136 Mundingen ( West ) Nach: B3 Malterdinger Ei Zählstelle: 7812 1101 BVWP:	13.200	726 (5,5%)	
B 3	BW	Von: B3 Malterdinger Ei Nach: B3/K5115 Kenzingen Zählstelle: 7812 1100 BVWP:	12.500	763 (6,1%)	
B 3	BW	Von: B3/K5115 Kenzingen Nach: B3/L111 Herbolzheim Zählstelle: 7712 1101 BVWP:	7.000	119 (1,7%)	
B 3	BW	Von: B3 / L106 Ri. Wagenstadt Nach: B3/K5349 Ringsheim Zählstelle: 7712 1102 BVWP:	10.300	155 (1,5%)	
B 3	BW	Von: K5348 Anfang Str. Nach: B3/B36 Lahr Zählstelle: 7712 1100 BVWP:	13.800	552 (4,0%)	
B 3	BW	Von: B3/B36 Lahr Nach: B3/L99 Kinzigbrücke/Burda Zählstelle: 7513 1101 BVWP:	17.000	833 (4,9%)	

Straße	BL	Infos	DTV	SV (SV%)	BVWP
B 3	BW	Von: B3/B33 Querspange b. Freiburger Platz Nach: B28/B3 Appenweier Zählstelle: 7413 1103 BVWP:	15.200	1.049 (6,9%)	
B 3	BW	Von: B28/B3 Appenweier Nach: B3/L87 Achern Süd Zählstelle: 7314 1101 BVWP:	13.400	710 (5,3%)	
B 3	BW	Von: B3/L87 Achern Süd Nach: B3/K5372 Achern/Sasbachried Zählstelle: 7314 1104 BVWP:	10.800	1.015 (9,4%)	
B 3	BW	Von: B3 Kreisgrenze OG/KA Nach: B3/L85 Bühl Zählstelle: 7214 1103 BVWP: Ortsumgehung	15.900	1.224 (7,7%)	VB 02KK
B 3	BW	Von: B3/K3763 Bühl Nach: B3/L80 Sinzheim Zählstelle: 7214 1100 BVWP: Ortsumgehung Die B 3 ist eine Parallelstrecke zur A 5 und durchfährt Sinzheim.	18.100	597 (3,3%)	VB 02KK
B 3	BW	Von: B3/L80 Sinzheim Nach: B3/Gemeindestraße Baden-Baden Zählstelle: 7215 1101 BVWP: Ortsumgehung Die B 3 ist eine Parallelstrecke zur A 5 und durchfährt Sinzheim.	22.100	729 (3,3%)	WB 02KK
B 3	BW	Von: B3/B500 OU Baden-Baden Nach: B3/K9611 Baden-Baden Sandweier Zählstelle: 7115 1112 BVWP: Ortsumgehung	8.900	196 (2,2%)	VB 02KK
B 3	BW	Von: B3/L77D Rastatt Nach: B3/B462 Rastatt Zählstelle: 7115 1101 BVWP: Ortsumgehung	20.600	597 (2,9%)	WB* 02KK
B 3	BW	Von: B3/B462 Rastatt Nach: B3/Kreisgrenze Neumalsch Zählstelle: 7115 1100 BVWP:	10.200	1.561 (15,3%)	
B 3	BW	Von: B3/Kreisgrenze Neumalsch Nach: B3/L566 Ettlingen (Kiesdreieck) Zählstelle: 7016 1106 BVWP:	16.400	2.034 (12,4%)	
B 3	BW	Von: B3/L608 Nach: B3/L566 Ettlingen (Kiesdreieck) Zählstelle: 7016 1107 BVWP:	14.600	2.029 (13,9%)	

Straße	BL	Infos	DTV	SV (SV%)	BVWP
B 3	BW	Von: B3/L566 Ettlingen (Kiesdreieck) Nach: B3/L 605 Ettlingen Zählstelle: 7016 1108 BVWP:	40.200	3.216 (8,0%)	
B 3	BW	Von: B3/L 605 Ettlingen Nach: AD Dreieck Karlsruhe-Süd Zählstelle: 7016 1109 BVWP:	49.000	4.508 (9,2%)	
B 3	BW	Von: AD Dreieck Karlsruhe-Süd Nach: B3/L561 Ettlingen (Seehof) Zählstelle: 7016 1110 BVWP:	22.400	918 (4,1%)	
B 3	BW	Von: B3/L561 Ettlingen (Seehof) Nach: B3 Ettlingen (Wattkopportal west) Zählstelle: 7016 1111 BVWP:	23.700	948 (4,0%)	
B 3	BW	Von: B3 Ettlingen (Wattkopportal west) Nach: B3/L623 Karlsruhe-Wolfartsweier Zählstelle: 7016 1112 BVWP: Ortsumgehung	7.100	256 (3,6%)	VB 02KK
B 3	BW	Von: B3/L623 Wolfartsweier Nach: B3/B10 Zählstelle: 7016 1100 BVWP: Ortsumgehung	5.600	252 (4,5%)	VB 02KK
B 3	BW	Von: B3/L623 Karlsruhe-Wolfartsweier Nach: B3/L559 Weingarten Zählstelle: 6916 1100 BVWP:	16.700	551 (3,3%)	
B 3	BW	Von: B3/L559 Weingarten Nach: B3/K3501 Untergrombach Zählstelle: 6917 1100 BVWP:	10.900	392 (3,6%)	
B 3	BW	Von: B3/K3501 Untergrombach Nach: B3/B35 Bruchsal Zählstelle: 6817 1101 BVWP:	12.500	438 (3,5%)	
B 3	BW	Von: B3/B35a Bruchsal Nach: B3 Zählstelle: 6817 1100 BVWP:	14.100	564 (4,0%)	
B 3	BW	Von: B3/K3584 Stettfeld Nach: B292/L555 Bad Schönborn Zählstelle: 6717 1104 BVWP:	12.300	381 (3,1%)	

Straße	BL	Infos	DTV	SV (SV%)	BVWP
B 3	BW	Von: B292/L555 Bad Schönborn Nach: B 3 / L 546 Uhlandshöhe Zählstelle: 6717 1103 BVWP:	11.700	667 (5,7%)	
B 3	BW	Von: B 3 / L 546 Uhlandshöhe Nach: B 3 / L 594 südl.Frauenweiler Zählstelle: 6718 1102 BVWP:	13.500	743 (5,5%)	
B 3	BW	Von: B 3 / L 594 südl.Frauenweiler Nach: B 3 / L 723 Wiesloch,Clubhaus Zählstelle: 6718 1119 BVWP:	15.000	810 (5,4%)	
B 3	BW	Von: B 3 / L 723 Wiesloch,Clubhaus Nach: B 3 / K 4256 Nussloch, Kleintierzucht Zählstelle: 6618 1116 BVWP:	21.700	868 (4,0%)	
B 3	BW	Von: B 3 / K 4256 Nussloch, Kleintierzucht Nach: B 3 / K 4156 Nussloch, Massengasse Zählstelle: 6618 1117 BVWP:	30.900	1.082 (3,5%)	
B 3	BW	Von: B 3 / K 4156 Nussloch, Massengasse Nach: B 3 / K 4155 bei Leimen Zählstelle: 6618 1115 BVWP:	28.700	775 (2,7%)	
B 3	BW	Von: B 3 / K 4155 bei Leimen Nach: B 3 / B 535 HD Rohrbach Süd Zählstelle: 6618 1114 BVWP:	27.900	781 (2,8%)	
B 3	BW	Von: B 3 / B 535 HD Rohrbach Süd Nach: B 3 HD Boxbergknoten Zählstelle: 6618 1119 BVWP:	28.100	871 (3,1%)	
B 3	BW	Von: B 3 HD Handschusheim,Richtungsfahrbah Nach: B 3 / K 4142 Dossenheim Zählstelle: 6518 1101 BVWP:	21.400	235 (1,1%)	
B 3	BW	Von: B 3 / K 4142 Dossenheim Nach: B 3 / K 4238 Schriesheim Ladenburger Zählstelle: 6518 1100 BVWP:	15.800	348 (2,2%)	
B 3	BW	Von: B 3 / L 536 Schriesheim Talstrasse Nach: B 3 / L 536 Schriesheim Römersäule Zählstelle: 6517 1111 BVWP:	16.100	483 (3,0%)	



Straße	BL	Infos	DTV	SV (SV%)	BVWP
B 3	BW	Von: B 3 / L 536 Schriesheim Römersäule Nach: B 3 / K 4135 Leutershausen Zählstelle: 6517 1100 BVWP:	10.500	252 (2,4%)	
B 3	BW	Von: B 3 / L 596 Hirschberg Grosssachsen Nach: B 3 / L 3408 Weinheim (Bahnhof) Zählstelle: 6417 1102 BVWP:	14.900	343 (2,3%)	
B 3	BW	Von: B 3 / B 38 Weinheim (Saukopftunnel) Nach: B 3 / L 3110 Hemsbach Zählstelle: 6417 1111 BVWP:	14.200	412 (2,9%)	
B 3	BW	Von: B 3 / L 3110 Hemsbach Nach: B 3 / K 4129 Laudenbach Zählstelle: 6417 1100 BVWP:	11.500	322 (2,8%)	
B 10	BW	Von: Landesgrenze Nach: Karlsruhe (Rheinbrücke) Zählstelle: 6915 1100 BVWP: Neubau	74.600	7.087 (9,5%)	VB 02 04
B 10	BW	Von: B10 Karlsruhe-Durlach Nach: B3/B10 Karlsruhe-Durlach Zählstelle: 6916 1101 BVWP: Ortsumgehung	33.300	1.765 (5,3%)	VB 02KK
B 10	BW	Von: B10 Karlsruhe-Grötzingen Nach: Berghausen Zählstelle: 6917 1101 BVWP:	24.000	1.152 (4,8%)	
B 10	BW	Von: B10/B293 Berghausen Nach: B10/L563 Kleinsteinbach Zählstelle: 7017 1100 BVWP:	11.600	568 (4,9%)	
B 10	BW	Von: B10/B293 Berghausen Nach: B10/L563 Kleinsteinbach Zählstelle: 7017 1103 BVWP:	12.900	645 (5,0%)	
B 10	BW	Von: B10/L563 Kleinsteinbach Nach: B10/L570 Wilferdingen Nord Zählstelle: 7017 1101 BVWP:	14.000	546 (3,9%)	
B 10	BW	Von: B10/K4580 Wilferdingen Mitte Nach: AS Pforzheim-West (A 8) Zählstelle: 7017 1102 BVWP:	17.100	718 (4,2%)	

<b>Straße</b>	<b>BL</b>	<b>Infos</b>	<b>DTV</b>	<b>SV (SV%)</b>	<b>BVWP</b>
B 10	BW	Von: AS Pforzheim-West (A 8) Nach: B10/B294 Pforzheim Zählstelle: 7017 1104 BVWP:	27.200	1.034 (3,8%)	
B 10	BW	Von: B10/B463 Pforzheim Bahnhofplatz Nach: B10/K9808 Pforzheim Zählstelle: 7018 1100 BVWP:	30.200	1.419 (4,7%)	
B 10	BW	Von: B10/K9808 Pforzheim Nach: AS Pforzheim-Ost (A 8) Zählstelle: 7018 1101 BVWP:	20.600	927 (4,5%)	
B 10	BW	Von: AS Pforzheim-Ost (A 8) Nach: B10/L1125/K4582 bei Niefern Zählstelle: 7018 1104 BVWP:	23.600	1.345 (5,7%)	
B 10	BW	Von: B10/L1125/K4582 bei Niefern Nach: B10/L1132 Mühlacker West Zählstelle: 7018 1103 BVWP:	18.600	1.079 (5,8%)	
B 10	BW	Von: B10/L1134 Mühlacker Mitte Nach: B10/B35 Illinger Eck Zählstelle: 7019 1103 BVWP:	14.900	1.237 (8,3%)	
B 10	BW	Von: B10/B35 Illinger Eck Nach: B10/L1125 Zählstelle: 7019 1109 BVWP: Ausbau	14.700	2.455 (16,7%)	WB 24KB
B 10	BW	Von: B10/L1125 Nach: B 10/K1648 bei Enzweihingen Zählstelle: 7019 1108 BVWP: Ausbau	13.800	3.105 (22,5%)	WB 24KB
B 10	BW	Von: B 10/K1648 bei Enzweihingen Nach: B10/L1138 bei Hardthof Zählstelle: 7019 1100 BVWP: Ortsumgehung	23.200	2.738 (11,8%)	VB 02KK
B 10	BW	Von: B10/L1138 bei Hardthof Nach: B10/K1701 Münchingen Zählstelle: 7120 1101 BVWP: Ausbau	21.900	2.781 (12,7%)	VB 24KB
B 10	BW	Von: B10/K1701 Münchingen Nach: B10/B27, S*Stgt.-Zuffenhausen Zählstelle: 7120 1100 BVWP: Ausbau	68.600	5.762 (8,4%)	VB 24KB

Straße	BL	Infos	DTV	SV (SV%)	BVWP
B 10	BW	Von: B10/B27, S*Stgt.-Zuffenhausen, (Gabel B10, S*Stgt.-Zuffenhausen) Nach: Zählstelle: 7121 1108 BVWP: Neubau	44.500	2.492 (5,6%)	WB 04KK
B 10	BW	Von: B10/B14/L1193, S*Stgt.-Berg Nach: "Schwane B 10 AS. Oberesslingen Zählstelle: 7221 1102 BVWP: Ausbau	70.700	5.585 (7,9%)	WB 46BB
B 10	BW	Von: B 10 AS. Oberesslingen Nach: B 10/B 313 "Plochinger Dreieck" Zählstelle: 7222 1100 BVWP: Ausbau	68.900	4.961 (7,2%)	WB 46BB
B 10	BW	Von: B 10 AS. Plochingen/Hafen Nach: B 10 AS. Nassachtal Zählstelle: 7222 1103 BVWP:	34.300	2.573 (7,5%)	
B 10	BW	Von: B 10 AS. Nassachtal Nach: B 10 AS. Querspange Faurndau Zählstelle: 7223 1116 BVWP:	43.200	2.765 (6,4%)	
B 10	BW	Von: B 10/L 1214 Eislingen Nach: B 10/K 1404 AS. Salach Zählstelle: 7324 1100 BVWP:	30.000	1.950 (6,5%)	
B 10	BW	Von: B 10/L 1214 Eislingen Nach: B 10/B 466 Süßen Zählstelle: 7324 1101 BVWP: Neubau	22.700	1.634 (7,2%)	VB 04KB
B 10	BW	Von: B 10/B 466 Süßen Nach: B 10/K 1439 Geislingen Zählstelle: 7324 1102 BVWP: Neubau	18.700	1.346 (7,2%)	VB 04KK
B 10	BW	Von: B 10/K 1438 Gingen Nach: B 10/K 1439 Geislingen Zählstelle: 7324 1103 BVWP: Ortsumgehung	21.300	1.342 (6,3%)	VB 02KK
B 10	BW	Von: Geislingen Nach: Luizhausen Zählstelle: 7425 1100 BVWP: Ortsumgehung	12.200	988 (8,1%)	WB 02KK
B 10	BW	Von: B10/L1243 Luizhausen Nach: AS Ulm-West (A 8) Zählstelle: 7525 1100 BVWP:	14.100	1.227 (8,7%)	

Straße	BL	Infos	DTV	SV (SV%)	BVWP
B 10	BW	Von: AS Ulm-West (A 8) Nach: Ulm Zählstelle: 7525 1103 BVWP:	53.800	4.627 (8,6%)	
B 12	BW	Von: B12 bayer. Grenze Nach: Eglofs B12/K2378 b. Gründels Zählstelle: 8325 1110 BVWP: Ortsumgehung	7.300	650 (8,9%)	VB 02KK
B 12	BW	Von: B12/K2378 b. Gründels Nach: B12/L318 Isny Zählstelle: 8326 1100 BVWP: Ortsumgehung	10.800	864 (8,0%)	VB 02KK
B 12	BW	Von: B12/L318 östl. Isny Nach: B12 Landesgrenze BY/BW Zählstelle: 8326 1101 BVWP: Ortsumgehung	9.700	902 (9,3%)	VB 02KK
B 14	BW	Von: B14/B313/K6180 Hindelwangen Nach: B14/311 Tuttlingen Zählstelle: 8019 1100 BVWP:	7.100	476 (6,7%)	
B 14	BW	Von: B14/523 Tuttlingen Nach: B14/L431 Spaichingen Zählstelle: 8018 1100 BVWP: Ortsumgehung	15.800	869 (5,5%)	WB* 02KK
B 14	BW	Von: B14/L433 Aldingen Nach: B14/27 Rottweil Zählstelle: 7918 1100 BVWP:	17.700	1.115 (6,3%)	
B 14	BW	Von: B14/27 Rottweil Nach: Abz. B462/B14 Zählstelle: 7817 1100 BVWP:	15.000	1.425 (9,5%)	
B 14	BW	Von: Abz. B462/14 Nach: B14/K5563 Epfendorf Zählstelle: 7817 1109 BVWP:	8.500	553 (6,5%)	
B 14	BW	Von: B14/K5563 Epfendorf Nach: B14/L415 Oberndorf am Neckar Zählstelle: 7717 1100 BVWP:	5.300	355 (6,7%)	
B 14	BW	Von: B14/L415 Oberndorf am Neckar Nach: B14/L409 Sulz am Neckar Zählstelle: 7617 1100 BVWP:	6.700	322 (4,8%)	

<b>Straße</b>	<b>BL</b>	<b>Infos</b>	<b>DTV</b>	<b>SV (SV%)</b>	<b>BVWP</b>
B 14	BW	Von: B14/L409 Sulz am Neckar Nach: BAG 834/823 B14 Zählstelle: 7618 1100 BVWP:	5.100	408 (8,0%)	
B 14	BW	Von: B14/K4783 Neckarhausen Nach: B14/L398 Dießener Tal Zählstelle: 7517 1103 BVWP:	5.600	448 (8,0%)	
B 14	BW	Von: B14/L398 Dießener Tal Nach: B14/B32 Dammstraße Zählstelle: 7517 1100 BVWP:	7.000	469 (6,7%)	
B 14	BW	Von: B14/L370 Horb a.N. Nach: B14/L355b Hohenberg Zählstelle: 7518 1110 BVWP:	8.700	748 (8,6%)	
B 14	BW	Von: B14/L355b Hohenberg Nach: B14/B463 Riedboden Zählstelle: 7518 1103 BVWP:	11.700	807 (6,9%)	
B 14	BW	Von: B14/B463 Riedboden Nach: B14/L356 Zählstelle: 7518 1101 BVWP:	8.100	899 (11,1%)	
B 14	BW	Von: B 14/K 6939 Ergenzingen Nach: B 14/B28a/L 1184 bei Bondorf Zählstelle: 7418 1109 BVWP:	13.600	1.006 (7,4%)	
B 14	BW	Von: B 14/B 28/L 1184 R.-Schick-Platz Nach: B 14/K 1079 bei Gärtringen Zählstelle: 7319 1104 BVWP:	18.000	936 (5,2%)	
B 14	BW	Von: B 14/K 1079 bei Gärtringen Nach: B 14/K 1077 bei Gärtringen Zählstelle: 7319 1105 BVWP:	31.600	1.706 (5,4%)	
B 14	BW	Von: AS (A 831) B14/L1187) Nach: S*Stgt.-Vaihingen Zählstelle: 7220 1204 BVWP:	72.200	2.310 (3,2%)	
B 14	BW	Von: B14/L1187, S*Stgt.-Vaihingen Nach: B14/L1192, S*Stgt.-Heslach (West) Zählstelle: 7220 1215 BVWP:	37.200	1.525 (4,1%)	

Straße	BL	Infos	DTV	SV (SV%)	BVWP
B 14	BW	Von: B10/B14 S*Stgt.-Wangen Nach: Waiblingen-Süd Zählstelle: 7121 1111 BVWP:	63.900	3.706 (5,8%)	
B 14	BW	Von: B14 Waiblingen-Süd Nach: B14/L1140, Winnenden (Südwest) Zählstelle: 7122 1105 BVWP:	42.600	2.002 (4,7%)	
B 14	BW	Von: B14/K1856 Korb Nach: B14/L1140 Winnenden Zählstelle: 7122 1106 BVWP:	41.000	1.968 (4,8%)	
B 14	BW	Von: B14/K1847, Winnenden Nach: B14/ K1907, Waldrems Zählstelle: 7022 1101 BVWP: Ortsumgehung	20.900	1.275 (6,1%)	VB 04KB
B 14	BW	Von: B14/K1907, Waldrems Nach: B14/L1080, Backnang Zählstelle: 7022 1103 BVWP: Ortsumgehung	19.200	1.248 (6,5%)	VB 04KB
B 14	BW	Von: B14/L1080, Backnang Nach: B14/L1115/K 1832, Backnang Zählstelle: 7022 1102 BVWP:	21.800	1.657 (7,6%)	
B 14	BW	Von: B14/L1115/K1832, Backnang Nach: B14/L1066,Sulzbach a.d.M. (Nord) Zählstelle: 7022 1100 BVWP:	18.100	1.430 (7,9%)	
B 14	BW	Von: B14/L1066, Sulzbach a.d.M. (Nord) Nach: B14/B39 Mainhardt Zählstelle: 6923 1102 BVWP:	7.000	483 (6,9%)	
B 14	BW	Von: B14/B39 Mainhardt Nach: B14/L1046 bei Michelfeld Zählstelle: 6923 1101 BVWP: Ortsumgehung	9.000	630 (7,0%)	WB 02KK
B 14	BW	Von: B14/L1046 bei Michelfeld Nach: B14/B19 Schwäb. Hall Zählstelle: 6824 1100 BVWP: Ortsumgehung	14.200	824 (5,8%)	WB 02KK
B 14	BW	Von: B19/B14 (Autobahnzubringer) Nach: AS Schwäbisch Hall (A 6) Zählstelle: 6824 1109 BVWP: Ausbau	2.100	546 (26,0%)	VB 24KK

Straße	BL	Infos	DTV	SV (SV%)	BVWP
B 18	BW	Von: B18/L2374 Landesgrenze BY/BW Nach: B18/L333 westl. Niederwangen Zählstelle: 8324 1101 BVWP:	5.300	233 (4,4%)	
B 18	BW	Von: B18/L333 westl. Niederwangen Nach: B18/B32 Wangen Buchweg Zählstelle: 8324 1100 BVWP:	9.600	365 (3,8%)	
B 18	BW	Von: B18/B32 Wangen Nach: AS Wangen-Nord (A 96) Zählstelle: 8225 1100 BVWP:	8.300	556 (6,7%)	
B 18	BW	Von: AS Wangen-Nord (A 96) Nach: B18/L265 Dettishofen Zählstelle: 8225 1102 BVWP: Lückenschluss	30.700	3.715 (12,1%)	VB 04KB als A 96
B 18	BW	Von: B18/A96 Gebrazhofen(Leutkirch) Nach: B18/A96 Gebrazhofen(Wangen) Zählstelle: 8225 1101 BVWP: Lückenschluss	29.400	3.616 (12,3%)	VB 04KB als A 96
B 18	BW	Von: AS Leutkirch-Süd (A 96) Nach: B18/K7906 Leutkirch Zählstelle: 8126 1100 BVWP:	7.300	555 (7,6%)	
B 18	BW	Von: B18/K7917 Leutkirch Memminger Straße Nach: AS Aichstetten (A 96) Zählstelle: 8126 1101 BVWP:	3.300	343 (10,4%)	
B 19	BW	Von: Ulm Nach: S Ulm-Ost (A 8) Zählstelle: 7526 1100 BVWP:	8.800	378 (4,3%)	
B 19	BW	Von: AS Giengen/Herbrechtingen (A 7) Nach: B19/L1082 bei Herbrechtingen Zählstelle: 7327 1104 BVWP: Ortsumgehung	9.700	1.319 (13,6%)	VB 02KK
B 19	BW	Von: B19/L1082 bei Herbrechtingen Nach: B19/L1082 OU Herbrechtingen Zählstelle: 7327 1206 BVWP: Ortsumgehung	14.200	1.306 (9,2%)	VB 02KK
B 19	BW	Von: B19/L1082 OU Herbrechtingen Nach: B19/L1083 Heidenheim Ri. Giengen Zählstelle: 7327 1100 BVWP: Ortsumgehung	15.900	906 (5,7%)	VB 02KK

<b>Straße</b>	<b>BL</b>	<b>Infos</b>	<b>DTV</b>	<b>SV (SV%)</b>	<b>BVWP</b>
B 19	BW	Von: B19/L1082 OU Herbrechtingen Nach: B19/L1083 Heidenheim Ri. Giengen Zählstelle: 7326 1118 BVWP:	13.100	1.114 (8,5%)	
B 19	BW	Von: B19/B466 Heidenheim Bahnunterführung Nach: B19/B466 Schnaitheim Zählstelle: 7327 1103 BVWP:	20.800	1.414 (6,8%)	
B 19	BW	Von: B19/B466 Schnaitheim Nach: B19/K3009 HDH-Aufhausen Zählstelle: 7226 1103 BVWP:	12.000	1.140 (9,5%)	
B 19	BW	Von: B19/K3009 HDH-Aufhausen Nach: B19/L1123 Königsbronn Zählstelle: 7226 1100 BVWP:	11.400	980 (8,6%)	
B 19	BW	Von: B19/L1123 Königsbronn Nach: B19 Auf-und Abfahrt Oberkochen Zeiss Zählstelle: 7226 1101 BVWP:	11.700	948 (8,1%)	
B 19	BW	Von: B19 Auf-und Abfahrt Oberkochen Zeiss Nach: B19 Auf-und Abfahrt Oberkochen Nord Zählstelle: 7226 1105 BVWP:	9.100	801 (8,8%)	
B 19	BW	Von: B19 Auf-und Abfahrt Oberkochen Nord Nach: B19 Ab-und Auffahrt Unterkochen Zählstelle: 7226 1102 BVWP:	15.000	960 (6,4%)	
B 19	BW	Von: B19 Ab-und Auffahrt Unterkochen Nach: B19 Burgstallkreisel Zählstelle: 7126 1100 BVWP:	18.500	1.277 (6,9%)	
B 19	BW	Von: B19 Burgstallkreisel Nach: B29/B19 Aalener Dreieck Zählstelle: 7126 1104 BVWP:	15.800	1.375 (8,7%)	
B 19	BW	Von: B29/B19 Anschluß Hüttlingen Nach: B19/K3320 Hüttlingen Kirche Zählstelle: 7126 1117 BVWP:	4.900	529 (10,8%)	
B 19	BW	Von: B19/K3320 Hüttlingen Kirche Nach: B19/L1075 KV Abtsgmünd Zählstelle: 7126 1102 BVWP:	5.200	546 (10,5%)	



Straße	BL	Infos	DTV	SV (SV%)	BVWP
B 19	BW	Von: B19/L1075 KV Abtsgmünd Nach: B19/L1158 Untergröningen Zählstelle: 7025 1101 BVWP:	2.500	323 (12,9%)	
B 19	BW	Von: B19/L1158 Untergröningen Nach: B 19 / K 2663 bei Bröckingen Zählstelle: 7025 1100 BVWP:	4.300	443 (10,3%)	
B 19	BW	Von: B 19 / K 2663 bei Bröckingen Nach: B 19 / B 298 Gaildorf Zählstelle: 7024 1102 BVWP: Ortsumgehung	3.800	331 (8,7%)	VB 02KK
B 19	BW	Von: B 19 / K 2616 Gaild.-Großaltdorf Nach: B 19 / L 1055 bei Westheim Zählstelle: 6924 1100 BVWP:	7.700	585 (7,6%)	
B 19	BW	Von: B 19 / L 1055 bei Westheim Nach: B 14 / B 19 Schwäb. Hall Zählstelle: 6924 1101 BVWP:	10.200	510 (5,0%)	
B 19	BW	Von: B 14 / B 19 Schwäb. Hall Nach: B 19 / L 1060 Schwäb. Hall Zählstelle: 6824 1101 BVWP:	25.700	1.645 (6,4%)	
B 19	BW	Von: B 19 / L 1060 Schwäb. Hall Nach: B 19 / L 1045 Untermünkheim Zählstelle: 6824 1104 BVWP: Ortsumgehung	13.300	1.184 (8,9%)	VB 02KK
B 19	BW	Von: B 19 / L 1045 Untermünkheim Nach: B 19 / B 14 (Autobahnzubringer) Zählstelle: 6824 1105 BVWP:	12.800	1.190 (9,3%)	
B 19	BW	Von: B 19 / B 14 (Autobahnzubringer) Nach: AS Kupferzell (A 6) Zählstelle: 6824 1108 BVWP:	11.500	1.104 (9,6%)	
B 19	BW	Von: AS Kupferzell (A 6) Nach: Kreuzung B 19 -L 1036 -K 2369 Belsh Zählstelle: 6724 1100 BVWP:	15.700	989 (6,3%)	
B 19	BW	Von: Kreuzung B 19 -L 1036 -K 2369 Belsh Nach: Abz. K 2347 von B 19 Gaisbach Zählstelle: 6724 1101 BVWP: Ortsumgehung	12.400	719 (5,8%)	VB 02KK

<b>Straße</b>	<b>BL</b>	<b>Infos</b>	<b>DTV</b>	<b>SV (SV%)</b>	<b>BVWP</b>
B 19	BW	Von: Abz. K 2347 von B 19 Gaisbach Nach: Kreuzung L1045 -B 19 in Künzelsau Zählstelle: 6724 1102 BVWP: Ortsumgehung	17.000	935 (5,5%)	VB 02KK
B 19	BW	Von: Emd. L 1033 in B 19 Künzelsau Nach: Abz. L 1045 von B 19 Künzelsau Zählstelle: 6724 1104 BVWP:	17.800	943 (5,3%)	
B 19	BW	Von: Abz. L 1045 von B 19 Künzelsau Nach: Beginn L 515 an B 19 Stachenhausen Zählstelle: 6624 1100 BVWP:	4.000	328 (8,2%)	
B 19	BW	Von: Beginn L 515 an B 19 Stachenhausen Nach: Abz. L 1025 von B 19 Hohebach Zählstelle: 6624 1101 BVWP:	3.200	227 (7,1%)	
B 19	BW	Von: Abz. L 1025 von B 19 Hohebach Nach: Kreuzung B 19 -L 1025 -K 2312 Zählstelle: 6624 1102 BVWP:	5.100	347 (6,8%)	
B 19	BW	Von: Kreuzung B 19 -L 1025 -K 2312 Nach: Kreuzung B 19 -B 290 bei Bad Mergentheim Zählstelle: 6524 1100 BVWP: Ortsumgehung	8.000	560 (7,0%)	VB 02KK
B 19	BW	Von: Kreuzung B 19 -B 290 bei Bad Mergentheim Nach: Abz. L 2251 von B 19 bei Igersh Zählstelle: 6524 1101 BVWP: Ortsumgehung	14.600	891 (6,1%)	VB 02KK
B 19	BW	Von: Emd. B 290 in B 19 bei Bad Mergentheim Nach: Abz. L 2251 von B 19 bei Igersh Zählstelle: 6524 1102 BVWP:	14.000	644 (4,6%)	
B 19	BW	Von: Abz. L 2251 von B 19 bei Igersh Nach: Emd. K 2805 in die B 19 bei Bernsfel Zählstelle: 6425 1100 BVWP:	3.200	326 (10,2%)	
B 19	BW	Von: Emd. K 2805 in die B 19 bei Bernsfel Nach: Ende B 19 an Bay. Grenze Zählstelle: 6425 1101 BVWP:	3.800	388 (10,2%)	
B 27	BW	Von: B27/K6582 Altenburg-Hardt Nach: B27 BA-Grenze Schweiz Zählstelle: 8317 1101 BVWP: Neubau	6.600	455 (6,9%)	VB 02KK

Straße	BL	Infos	DTV	SV (SV%)	BVWP
B 27	BW	Von: B27/K6581 Nack Nach: B27/K6582 Altenburg-Hardt Zählstelle: 8317 1100 BVWP: Neubau	12.200	390 (3,2%)	VB 02KK
B 27	BW	Von: B27/K6582 Altenburg-Hardt Nach: B27 BA-Grenze Schweiz Zählstelle: 8317 1102 BVWP: Neubau	8.100	211 (2,6%)	VB 02KK
B 27	BW	Von: B 27 Neuhaus am Randen Nach: B27/314 Randen Zählstelle: 8117 1100 BVWP: Ortsumgehung	3.600	374 (10,4%)	VB 02KK
B 27	BW	Von: B27/314 Randen Nach: B27/31 Hüfingen-Wasserturm Zählstelle: 8117 1101 BVWP: Ortsumgehung	11.700	1.229 (10,5%)	VB 02KK
B 27	BW	Von: B27/31 Hüfingen-Wasserturm Nach: B27/L180 Donaueschingen-Mitte Zählstelle: 8017 1104 BVWP: Ausbau	19.100	1.986 (10,4%)	VB 24KB
B 27	BW	Von: B27/L180 Donaueschingen-Mitte Nach: AS Donaueschingen (A 864) Zählstelle: 8017 1100 BVWP:	26.600	2.500 (9,4%)	
B 27	BW	Von: AS Donaueschingen (A 864) Nach: Bad Dürkheim/Abzweig B27/B33 Zählstelle: 7917 1104 BVWP:	24.800	2.356 (9,5%)	
B 27	BW	Von: Bad Dürkheim/Abzweig B27/B33 Nach: B27 Schwenningen-Messegelände Zählstelle: 7917 1100 BVWP:	24.500	1.887 (7,7%)	
B 27	BW	Von: B27 Schwenningen-Messegelände Nach: B27/L173 Schwenningen Zählstelle: 7917 1105 BVWP:	13.200	1.531 (11,6%)	
B 27	BW	Von: B27/L173 Schwenningen Nach: AS Villingen-Schwenningen (A 81) Zählstelle: 7917 1101 BVWP:	15.800	1.691 (10,7%)	
B 27	BW	Von: AS Villingen-Schwenningen (A 81) Nach: B14/B27 Rottweil Zählstelle: 7817 1102 BVWP:	13.700	1.356 (9,9%)	

Straße	BL	Infos	DTV	SV (SV%)	BVWP
B 27	BW	Von: B 27 Nordumgehung Rottweil Nach: BAG834/841 B27 Zählstelle: 7817 1103 BVWP:	8.900	1.006 (11,3%)	
B 27	BW	Von: B 27/L 435 Schömberg/Süd Nach: B 27/L442 Anchl. Rosswangen Zählstelle: 7718 1102 BVWP: Ortsumgehung	16.000	1.824 (11,4%)	WB* 02KK
B 27	BW	Von: B 27/L442 Anchl. Rosswangen Nach: B 27/B463 Balingen/Süd Zählstelle: 7718 1101 BVWP:	14.600	1.285 (8,8%)	
B 27	BW	Von: B 27/B463 Balingen/Süd Nach: B 27/B463 Bisingen Zählstelle: 7619 1100 BVWP: Ortsumgehung	33.300	2.697 (8,1%)	WB* 02KK
B 27	BW	Von: B 27/B463 Bisingen Nach: B 27 Anchl. Bisingen Zählstelle: 7619 1105 BVWP:	28.100	2.136 (7,6%)	
B 27	BW	Von: B 27 Anchl. Bisingen Nach: B 27/B 32 Hechingen-Nord Zählstelle: 7619 1102 BVWP:	23.900	2.079 (8,7%)	
B 27	BW	Von: B 27/B 32 Hechingen-Nord Nach: B 27/K 6933 Bad Sebastiansweiler Zählstelle: 7620 1100 BVWP: Neubau	30.100	2.197 (7,3%)	VB 04KB
B 27	BW	Von: B 27/K 6933 Bad Sebastiansweiler Nach: B 27 Umspannwerk Nehren Zählstelle: 7520 1100 BVWP: Ausbau	24.000	1.992 (8,3%)	VB 24KB
B 27	BW	Von: B 27 Umspannwerk Nehren Nach: B27/B28 Tübingen Zählstelle: 7520 1101 BVWP:	28.300	1.868 (6,6%)	
B 27	BW	Von: B27/B28 Tübingen Nach: B27/L1208 Tübingen Zählstelle: 7420 1118 BVWP: Ortsumgehung	42.700	2.477 (5,8%)	VB 04KB
B 27	BW	Von: B27/L1208 Tübingen Nach: B 27/L379 Anchl. K'furt Zählstelle: 7420 1119 BVWP:	36.700	2.092 (5,7%)	

Straße	BL	Infos	DTV	SV (SV%)	BVWP
B 27	BW	Von: B 27/L379 Anschl. K'furt Nach: B27/B297 K'furt Zählstelle: 7420 1116 BVWP:	39.000	2.262 (5,8%)	
B 27	BW	Von: B27/B297 K'furt Nach: B27/B464 bei Gniebel Zählstelle: 7421 1116 BVWP:	43.100	2.198 (5,1%)	
B 27	BW	Von: B27/B464 bei Gniebel Nach: B 27/B 312 Verflechtung Zählstelle: 7321 1110 BVWP:	42.900	2.102 (4,9%)	
B 27	BW	Von: B 27/B 312 Verflechtung Nach: AS A 8 Echterdinger Ei Zählstelle: 7321 1109 BVWP: Ausbau	77.800	3.968 (5,1%)	WB 46BB
B 27	BW	Von: B 27/L 1208 Echterdingen Nach: B27, S*Stgt.-Degerloch Zählstelle: 7220 1103 BVWP: Ausbau	69.300	1.802 (2,6%)	WB 46BB
B 27	BW	Von: B10/B27, S*Stgt.-Zuffenhausen Nach: Ludwigsburg Zählstelle: 7121 1109 BVWP:	41.800	2.759 (6,6%)	
B 27	BW	Von: B27 Anfang Seitenarm Nach: B27/B27 Seitenarm Zählstelle: 7121 1110 BVWP:	7.400	311 (4,2%)	
B 27	BW	Von: B 27/L 1138 Ludwigsburg Nach: AS Ludwigsburg-Nord (A 81) Zählstelle: 7020 1100 BVWP:	41.200	1.895 (4,6%)	
B 27	BW	Von: AS Ludwigsburg-Nord (A 81) Nach: B 27/L 1130/K 1600 Bietigheim-Bissing Zählstelle: 7020 1101 BVWP:	38.300	2.298 (6,0%)	
B 27	BW	Von: B 27/L 1107 Bietigheim-Bissingen Nach: B 27/L 1115 Besigheim Zählstelle: 7020 1107 BVWP:	13.900	709 (5,1%)	
B 27	BW	Von: B 27/L 1113 Besigheim Nach: B 27/K 1625 bei Kirchheim/Neckar Zählstelle: 6920 1102 BVWP:	8.400	512 (6,1%)	

Straße	BL	Infos	DTV	SV (SV%)	BVWP
B 27	BW	Von: B27/K1627 Kirchheim a. Neckar Nach: B27/L1103 Lauffen a. Neckar Zählstelle: 6920 1100 BVWP:	10.900	883 (8,1%)	
B 27	BW	Von: B27/L1103 Lauffen a.N. Nach: B27/K2080 Rauher Stich Zählstelle: 6921 1100 BVWP:	16.900	1.082 (6,4%)	
B 27	BW	Von: B27/K2080 Rauher Stich Nach: B27/K9554 HN-Sontheim Zählstelle: 6921 1101 BVWP:	18.600	1.135 (6,1%)	
B 27	BW	Von: B27/K9563 Heilbronn Nach: Neckarsulm (Heilbronner Straße) Zählstelle: 6821 1100 BVWP:	39.200	2.313 (5,9%)	
B 27	BW	Von: B27 Neckarsulm (Heilbronner Straße) Nach: AS Heilbronn/Neckarsulm (A 6) Zählstelle: 6821 1101 BVWP:	37.100	2.560 (6,9%)	
B 27	BW	Von: AS Heilbronn/Neckarsulm (A 6) Nach: B27/L1095 bei Neckarsulm Zählstelle: 6821 1102 BVWP: Ausbau	34.600	2.180 (6,3%)	WB* 24KB
B 27	BW	Von: AS Heilbronn/Neckarsulm (A 6) Nach: B27/L1095 bei Neckarsulm Zählstelle: 6821 1103 BVWP: Ausbau	43.800	1.971 (4,5%)	WB* 24KB
B 27	BW	Von: B27/L1095 bei Neckarsulm Nach: B27/K2000/K2117 Bad Friedrichshall-Kochendorf Zählstelle: 6721 1100 BVWP: Ausbau	24.700	1.284 (5,2%)	WB* 24KB
B 27	BW	Von: B27/K2000/K2117 Bad Friedrichshall-Kochendorf Nach: B27/L1096 bei Bad Friedrichshall-Jagstfeld Zählstelle: 6721 1101 BVWP: Teilortsumgehungsabschnitt Dieser Abschnitt der B 27 ist bereits ortsdurchfahrtsfrei fertiggestellt. Ein kleiner Abschnitt des Nordabschnittes bis zur L 1096 soll aber im Zuge der OU Jagstfeld neu gebaut werden.	27.800	1.557 (5,6%)	WB 02KK
B 27	BW	Von: B27/L1096 bei Bad Friedrichshall-Jagstfeld Nach: B27/L1100 bei Offenau Zählstelle: 6721 1102 BVWP: Ortsumgehung Die B 27 führt mitten durch Jagstfeld, deren OU sich im Weiteren Bedarf befindet. Ein sehr kurzer Abschnitt im Bereich der L 1100 befindet sich allerdings im Weiteren Bedarf mit Planungsrecht.	16.700	1.035 (6,2%)	WB* 02KK WB 02KK (OU Jagst.)
B 27	BW	Von: B27/L1100 bei Offenau Nach: B27/L528 Gundelsheim Zählstelle: 6720 1100 BVWP: Ortsumgehung	11.900	988 (8,3%)	WB* 02KK

Straße	BL	Infos	DTV	SV (SV%)	BVWP
B 27	BW	Von: B27/L528 Gundelsheim Nach: B 27/ B37/ B 292 Mosbacher Kreuz Zählstelle: 6620 1108 BVWP:	10.100	929 (9,2%)	
B 27	BW	Von: B 27/ B37/ B 292 Mosbacher Kreuz Nach: B 27 Neckarelz Zählstelle: 6620 1110 BVWP:	19.900	1.254 (6,3%)	
B 27	BW	Von: B 27 Neckarelz Nach: B 27/ L 527 Mosbach Zählstelle: 6620 1111 BVWP:	17.700	1.239 (7,0%)	
B 27	BW	Von: B 27/ L 525 Abzw. Lohrbach Nach: B 27/ B 292 bei Auerbach Zählstelle: 6621 1100 BVWP: Ortsumgehung	11.900	714 (6,0%)	WB 02KK
B 27	BW	Von: B 27/ B 292 bei Auerbach Nach: B 27/ K 3970 Rittersbach Zählstelle: 6521 1100 BVWP:	6.300	662 (10,5%)	
B 27	BW	Von: B 27/ K 3970 Rittersbach Nach: B 27/ L 520/ L 584 Waldhausen Zählstelle: 6521 1101 BVWP:	6.800	605 (8,9%)	
B 27	BW	Von: B 27/ L 520/ L 584 Waldhausen Nach: B 27/ L 523 Abzw. Langenelz Zählstelle: 6521 1102 BVWP:	7.900	656 (8,3%)	
B 27	BW	Von: B 27/ L 523 Abzw. Langenelz Nach: B 27/ L 519 Buchen Süd Zählstelle: 6421 1103 BVWP:	8.400	580 (6,9%)	
B 27	BW	Von: B 27/ L 519 Buchen Süd Nach: B 27/ L 522 Buchen Mitte Zählstelle: 6421 1104 BVWP:	6.100	580 (9,5%)	
B 27	BW	Von: B 27/ L 582 Buchen Ost Nach: B 27/ L 522 Buchen Mitte Zählstelle: 6422 1106 BVWP:	8.100	923 (11,4%)	
B 27	BW	Von: B 27/ L 522 Buchen Mitte Nach: B 27 Buchen Nord (kreuzungsfrei) Zählstelle: 6422 1105 BVWP:	8.700	887 (10,2%)	

Straße	BL	Infos	DTV	SV (SV%)	BVWP
B 27	BW	Von: B 27 Buchen Nord (kreuzungsfrei) Nach: B 27/ B 47 Walldürn Zählstelle: 6422 1100 BVWP:	12.700	1.029 (8,1%)	
B 27	BW	Von: B 27/ B 47 Walldürn Nach: B 27/ L 514 Hardheim Abzw. Bretzingen Zählstelle: 6322 1100 BVWP: Ortsumgehung	9.600	662 (6,9%)	WB 02KK
B 27	BW	Von: B 27/ L 508 Hardheim Kreisgrenze Nach: B 27 Neckar-Odenwald Zählstelle: 6322 1101 BVWP: Ortsumgehung	7.300	752 (10,3%)	WB 02KK
B 27	BW	Von: Kreisgrenze B 27 Neckar-Odenwald Kreuzung Nach: B 27 -L 578 bei TBB Zählstelle: 6323 1101 BVWP:	7.600	752 (9,9%)	
B 27	BW	Von: Kreuzung B 27 -L 578 bei TBB Nach: AS Tauberbischofsheim (A 81) Zählstelle: 6324 1103 BVWP:	18.700	1.159 (6,2%)	
B 27a	BW	Von: B27/B27a, S*Stgt.-Zuffenhausen Nach: S*Stgt.-Stammheim Zählstelle: 7121 1112 BVWP:	10.600	1.675 (15,8%)	
B 28	BW	Von: B28 Kehl Europabrücke Nach: B28/B36 Kehl Ost Zählstelle: 7412 1100 BVWP:	33.500	2.111 (6,3%)	
B 28	BW	Von: B28/B36 Kehl Ost Nach: AS Appenweier (A 5) Zählstelle: 7413 1101 BVWP:	25.000	2.825 (11,3%)	
B 28	BW	Von: AS Appenweier (A 5) Nach: B28/B3 Appenweier Zählstelle: 7413 1102 BVWP:	13.000	1.248 (9,6%)	
B 28	BW	Von: B28/B3 Appenweier Nach: B28/K5369 Oberkirch-West Zählstelle: 7414 1103 BVWP:	14.200	1.079 (7,6%)	
B 28	BW	Von: B28/K5301 Oberkirch, Obere Linde Nach: B28/L92 Oppenau Zählstelle: 7514 1101 BVWP: Ortsumgehung	8.400	588 (7,0%)	VB 02KK



<b>Straße</b>	<b>BL</b>	<b>Infos</b>	<b>DTV</b>	<b>SV (SV%)</b>	<b>BVWP</b>
B 28	BW	Von: B28/L92 Oppenau Nach: B28/L93 Bad Peterstal/Freiersbach Zählstelle: 7514 1100 BVWP:	5.600	599 (10,7%)	
B 28	BW	Von: B28/L93 Bad Peterstal/Freiersbach Nach: B28 Kreisgrenze Winterdienstgehöft Zählstelle: 7515 1101 BVWP:	3.400	343 (10,1%)	
B 28	BW	Von: B28/B500 Alexanderschanze Nach: B28/L96 Kniebis Zählstelle: 7515 1102 BVWP:	4.800	466 (9,7%)	
B 28	BW	Von: B28/L96 Kniebis Nach: B28/L405 Kurmittelhaus Zählstelle: 7516 1100 BVWP:	5.800	574 (9,9%)	
B 28	BW	Von: B28/B462 Venus Nach: B28/B294 Bacherkreuzung Zählstelle: 7516 1113 BVWP:	16.100	982 (6,1%)	
B 28	BW	Von: B28/B294 Bacherkreuzung Nach: B28/B28a Zuber Zählstelle: 7516 1101 BVWP:	17.300	1.263 (7,3%)	
B 28	BW	Von: B28/B28a Zuber Nach: B28/K4729 Waldsägmühle Zählstelle: 7517 1101 BVWP:	8.700	444 (5,1%)	
B 28	BW	Von: B28/K4729 Waldsägmühle Nach: B28/L353 Zählstelle: 7417 1103 BVWP:	8.600	525 (6,1%)	
B 28	BW	Von: B28/L353 Nach: B28/L362 Altensteig Zählstelle: 7417 1100 BVWP:	4.700	357 (7,6%)	
B 28	BW	Von: B28/L352 Altensteig Nach: B28/K4337 Zählstelle: 7417 1102 BVWP:	6.200	422 (6,8%)	
B 28	BW	Von: B28/K4337 Nach: B28/L361 Nagold Zählstelle: 7418 1103 BVWP:	12.200	732 (6,0%)	

Straße	BL	Infos	DTV	SV (SV%)	BVWP
B 28	BW	Von: B28/K4339 Nach: B28/K1025 Kreisgrenze Zählstelle: 7418 1106 BVWP:	9.600	682 (7,1%)	
B 28	BW	Von: B28/K1025 westl. Jettingen i. B. Krg. Nach: B 28/B 296 Herrenberg Zählstelle: 7418 1100 BVWP:	11.300	836 (7,4%)	
B 28	BW	Von: B 28/L 1184 Herrenberg Nach: AS Herrenberg (A 81) Zählstelle: 7419 1107 BVWP:	13.600	598 (4,4%)	
B 28	BW	Von: AS Herrenberg (A 81) Nach: B 28/L 359 Bahnhof Pfäffingen Zählstelle: 7419 1109 BVWP:	11.300	610 (5,4%)	
B 28	BW	Von: B 28/L 359 Bahnhof Pfäffingen Nach: B 27/K6714 Ri. Hagelloch Zählstelle: 7420 1104 BVWP: Ortsumgehung	19.600	706 (3,6%)	VB 02KK
B 28	BW	Von: B27/B28 Tübingen Nach: B 28 Anschluß Betzingen Zählstelle: 7420 1105 BVWP:	30.800	1.417 (4,6%)	
B 28	BW	Von: B 28 Anschluß Betzingen Nach: B 28 Hohbuchknoten Reutlingen Zählstelle: 7521 1100 BVWP:	42.900	1.931 (4,5%)	
B 28	BW	Von: B28/B312 OD Reutlingen Nach: B28/B312 westl. Metzingen Zählstelle: 7421 1102 BVWP:	29.800	1.788 (6,0%)	
B 28	BW	Von: B28/B312 westl. Metzingen Nach: B28/K6914 Metzingen Zählstelle: 7421 1112 BVWP: Ortsumgehung	17.900	752 (4,2%)	VB 04KK
B 28	BW	Von: B 28 Abzweig nach Neuhausen Nach: B 28 südl AS Dettingen Zählstelle: 7422 1103 BVWP: Neubau	14.400	864 (6,0%)	VB 04KK
B 28	BW	Von: B 28 südl. AS Dettingen Nach: B 28 nördl Bad Urach Zählstelle: 7422 1101 BVWP:	18.700	954 (5,1%)	

Straße	BL	Infos	DTV	SV (SV%)	BVWP
B 28	BW	Von: B 28/L 211 bei Bad Urach Nach: B 28/B 465 bei Zainingen Zählstelle: 7523 1101 BVWP:	4.900	461 (9,4%)	
B 28	BW	Von: Zainingen Nach: B28/L230 bei Heroldstatt Zählstelle: 7523 1100 BVWP: Ortsumgehung	5.400	545 (10,1%)	WB 02KK
B 28	BW	Von: B28/L230 bei Heroldstatt Nach: L236 bei Suppingen Zählstelle: 7524 1100 BVWP: Neubau	3.400	296 (8,7%)	WB 02KK
B 28	BW	Von: L236 bei Suppingen Nach: B28/L1230 bei Seissen (Hessenhöfe) Zählstelle: 7524 1103 BVWP:	4.000	356 (8,9%)	
B 28	BW	Von: B28/L1230 bei Seissen (Hessenhöfe) Nach: Blaubeuren Zählstelle: 7524 1106 BVWP:	9.000	846 (9,4%)	
B 28	BW	Von: OD Grenze Gerhausen Nach: B28/K7387 bei Arnegg Zählstelle: 7524 1101 BVWP: Ortsumgehung	8.000	544 (6,8%)	WB 02KK
B 28	BW	Von: B28/K7387 bei Arnegg Nach: B28/L1236 Herlingen (Richt.Wippingen) Zählstelle: 7525 1104 BVWP:	7.600	752 (9,9%)	
B 28	BW	Von: OD-Grenze Blaustein Nach: Ulm-Söflingen Blautalbrücke Zählstelle: 7525 1102 BVWP: Ortsumgehung OU Blaustein	17.000	578 (3,4%)	WB 02KK
B 28a	BW	Von: B28a/K4776 Alte Poststraße Nach: B28a/L398 Martins Bühl Zählstelle: 7517 1102 BVWP:	9.200	672 (7,3%)	
B 28a	BW	Von: B28a/L370/K4701 Baulbach, Dornstetten Nach: B28a/L370/K4701 Baulbach, Schopfloch Zählstelle: 7517 1208 BVWP:	9.300	660 (7,1%)	
B 28a	BW	Von: B 14/B28A/L 1184 bei Bondorf Nach: B 28a/L 361 beim Heuberg Zählstelle: 7519 1100 BVWP:	15.300	1.071 (7,0%)	

<b>Straße</b>	<b>BL</b>	<b>Infos</b>	<b>DTV</b>	<b>SV (SV%)</b>	<b>BVWP</b>
B 28a	BW	Von: B28/B28a Zuber Nach: B28a/K4776 Alte Poststraße Zählstelle: 7516 1119 BVWP:	11.200	840 (7,5%)	
B 29	BW	Von: B14/B29, WN*Waiblingen Nach: B29/K1866 WN*Remshalden Zählstelle: 7122 1102 BVWP:	51.600	3.044 (5,9%)	
B 29	BW	Von: B29/K1866 WN*Remshalden Nach: B29/L1140/L1150, WN*Winterbach Zählstelle: 7122 1107 BVWP:	48.300	3.140 (6,5%)	
B 29	BW	Von: B29/L1140/L1150, WN*Winterbach Nach: B29/L1150, WN*Schorndorf Zählstelle: 7123 1101 BVWP:	30.400	2.250 (7,4%)	
B 29	BW	Von: B29/L1150, WN*Schorndorf Nach: B29 Auf-und Abfahrt Waldhausen Zählstelle: 7223 1114 BVWP:	29.700	2.049 (6,9%)	
B 29	BW	Von: B29 Auf-und Abfahrt Waldhausen Nach: B29 Auf-und Abfahrt Lorch Ost Zählstelle: 7223 1115 BVWP:	24.200	2.009 (8,3%)	
B 29	BW	Von: B29 Auf-und Abfahrt Lorch Ost Nach: B29 Auf-und Abfahrt Schwäbisch Gmünd Zählstelle: 7224 1105 BVWP: Ortsumgehung	24.600	1.919 (7,8%)	VB 02KK
B 29	BW	Von: B29 Auf-und Abfahrt Schwäbisch Gmünd Nach: B29/L1075 Schwäbisch Gmünd Zählstelle: 7224 1106 BVWP: Ortsumgehung	16.000	1.632 (10,2%)	VB 02KK
B 29	BW	Von: B29/L1075 Schwäbisch Gmünd Nach: B29/L1157 Verteiler Iggingen Zählstelle: 7125 1100 BVWP: Ausbau	14.600	1.621 (11,1%)	VB 24KB
B 29	BW	Von: B29/L1157 Verteiler Iggingen Nach: B29/L1158 Mögglingen Ri. Heuchlingen Zählstelle: 7125 1102 BVWP: Ortsumgehung	17.000	1.802 (10,6%)	VB 04KB
B 29	BW	Von: B29/L1158 Mögglingen Ri. Heuchlingen Nach: B29/L1165 Essingen Bahnhof Zählstelle: 7126 1101 BVWP: Ortsumgehung	16.000	1.792 (11,2%)	VB 04KB

Straße	BL	Infos	DTV	SV (SV%)	BVWP
B 29	BW	Von: B29/L1165 Essingen Bahnhof Nach: B29/B19 Aalener Dreieck Zählstelle: 7126 1103 BVWP: Ausbau	30.100	2.649 (8,8%)	VB 24KB
B 29	BW	Von: B29/B19 Aalener Dreieck Nach: B29/K3284 Ende Rommbachtunnel Zählstelle: 7126 1107 BVWP: Ausbau	19.200	2.170 (11,3%)	VB 24KB
B 29	BW	Von: B29/K3284 Ende Rommbachtunnel Nach: B29/K3325 Anschluß Affalterried Zählstelle: 7126 1120 BVWP:	16.700	1.937 (11,6%)	
B 29	BW	Von: B29/K3325 Anschluß Affalterried Nach: B29/L1029 Oberalfingen Zählstelle: 7126 1118 BVWP: Ortsumgehung	15.700	2.025 (12,9%)	VB 02KK
B 29	BW	Von: B29/L1029 Oberalfingen Nach: B29/B290 bei Immenhofen Zählstelle: 7126 1119 BVWP:	25.900	2.357 (9,1%)	
B 29	BW	Von: B29/B290 bei Immenhofen Nach: AS Aalen/Westhausen (A 7) Zählstelle: 7126 1116 BVWP:	18.500	2.109 (11,4%)	
B 29	BW	Von: AS Aalen/Westhausen (A 7) Nach: B29/K3318 Abfahrt Lippach Zählstelle: 7127 1100 BVWP:	9.300	1.181 (12,7%)	
B 29	BW	Von: B29/K3318 Abfahrt Lippach Nach: B29/L1070 Bopfingen Oberdorf Zählstelle: 7128 1102 BVWP:	10.000	1.150 (11,5%)	
B 29	BW	Von: B29/L1070 Bopfingen Nach: B29 Landesgr. Bayern Nördlingen Zählstelle: 7128 1100 BVWP:	7.500	1.028 (13,7%)	
B 30	BW	Von: B30/L328a OD Friedrichshafen Nach: B30/B31 OD Friedrichshafen Zählstelle: 8322 1102 BVWP: Ortsumgehung	11.600	290 (2,5%)	VB 04KB
B 30	BW	Von: B30/B31 OD Friedrichshafen Nach: B30/L333 OD Lochbrücke Zählstelle: 8323 1107 BVWP: Ortsumgehung	18.700	580 (3,1%)	VB 04KB

<b>Straße</b>	<b>BL</b>	<b>Infos</b>	<b>DTV</b>	<b>SV (SV%)</b>	<b>BVWP</b>
B 30	BW	Von: B30/L333 OD Lochbrücke Nach: B30/L329 OD Meckenbeuren Zählstelle: 8323 1101 BVWP: Ortsumgehung	15.100	529 (3,5%)	VB 04KB
B 30	BW	Von: B30/L329 OD Meckenbeuren Nach: B30/K7719 N Meckenbeuren Zählstelle: 8223 1107 BVWP: Ortsumgehung	18.200	619 (3,4%)	VB 04KB
B 30	BW	Von: B30/K7719 N Meckenbeuren Nach: B30/B467/K7982 Oberhofen Zählstelle: 8223 1100 BVWP: Ortsumgehung	11.200	392 (3,5%)	VB 04KB
B 30	BW	Von: B30 OD Untereschach Nach: Zählstelle: 8223 1100 BVWP: Ortsumgehung	11.200	392 (3,5%)	VB 04KB
B 30	BW	Von: B30/B467/K7982 Oberhofen Nach: B30/K7983 Sickenried Zählstelle: 8223 1101 BVWP: Ortsumgehung	20.200	1.030 (5,1%)	VB 04KK
B 30	BW	Von: B30/K7983 Sickenried Nach: B30/B33 Ravensburg Zählstelle: 8223 1112 BVWP: Ortsumgehung	25.900	1.269 (4,9%)	VB 04KK
B 30	BW	Von: B30 OD Ravensburg OE Nach: B30/B33 Abzwg. Jahnstraße Zählstelle: 8223 1112 BVWP: Ortsumgehung	25.900	1.269 (4,9%)	VB 04KK
B 30	BW	Von: B30/B33 AS Ravensburg-Süd Nach: B30/B32 AS Ravensburg-Nord Zählstelle: 8223 1123 BVWP:	25.300	1.847 (7,3%)	
B 30	BW	Von: B30/B32 AS Ravensburg-Nord Nach: B30/B32 AS Weingarten Zählstelle: 8123 1106 BVWP:	29.400	2.087 (7,1%)	
B 30	BW	Von: B30/B32 AS Weingarten Nach: B30/L284 AS Baidt/Baienfurt Zählstelle: 8123 1109 BVWP:	23.900	1.697 (7,1%)	
B 30	BW	Von: B30/L284 AS Baidt/Baienfurt Nach: B30/L285 Gaisbeuren Zählstelle: 8124 1100 BVWP: Ortsumgehung Die B 30 durchfährt die Ortschaften Enzisreute und Gaisbeuren. Für die OU Enzisreute ist ein grober Entwurf erstellt. Für die OU Gaisbeuren steht noch nicht einmal die Linienführung fest. Mit dem Argument des Geldmangels im Bundesfernstraßenbau wird die Einstufung im Weiteren Bedarf begründet.	20.000	1.500 (7,5%)	WB 04KB

Straße	BL	Infos	DTV	SV (SV%)	BVWP
B 30	BW	Von: OD Enzisreute Nach: Zählstelle: 8124 1100 BVWP: Ortsumgehung Die B 30 durchfährt die Ortschaften Enzisreute und Gaisbeuren. Für die OU Enzisreute ist ein grober Entwurf erstellt. Für die OU Gaisbeuren steht noch nicht einmal die Linienführung fest. Mit dem Argument des Geldmangels im Bundesfernstraßenbau wird die Einstufung im Weiteren Bedarf begründet.	20.000	1.500 (7,5%)	WB 04KB
B 30	BW	Von: OD Gaisbeuren Nach: Zählstelle: 8124 1100 BVWP: Ortsumgehung Die B 30 durchfährt die Ortschaften Enzisreute und Gaisbeuren. Für die OU Enzisreute ist ein grober Entwurf erstellt. Für die OU Gaisbeuren steht noch nicht einmal die Linienführung fest. Mit dem Argument des Geldmangels im Bundesfernstraßenbau wird die Einstufung im Weiteren Bedarf begründet.	20.000	1.500 (7,5%)	WB 04KB
B 30	BW	Von: B30/L285 Gaisbeuren Nach: B30/L275 Bad Waldsee-Süd Zählstelle: 8024 1100 BVWP: Ortsumgehung Die B 30 durchfährt die Ortschaften Enzisreute und Gaisbeuren. Für die OU Enzisreute ist ein grober Entwurf erstellt. Für die OU Gaisbeuren steht noch nicht einmal die Linienführung fest. Mit dem Argument des Geldmangels im Bundesfernstraßenbau wird die Einstufung im Weiteren Bedarf begründet.	17.800	1.531 (8,6%)	WB 04KB
B 30	BW	Von: B30/L275 Bad Waldsee-Süd Nach: B30/L300/K8033 Bad Waldsee-Nord Zählstelle: 8024 1101 BVWP: Ausbau	10.700	1.273 (11,9%)	WB 24KB
B 30	BW	Von: B30/L300/K8033 Bad Waldsee-Nord Nach: B30/B465 Oberessendorf Zählstelle: 8024 1102 BVWP: Ortsumgehung	11.400	1.391 (12,2%)	WB 04KB
B 30	BW	Von: OD Mattenhaus Nach: Zählstelle: 8024 1102 BVWP: Ortsumgehung	11.400	1.391 (12,2%)	WB 04KB
B 30	BW	Von: OD Englerts Nach: Zählstelle: 8024 1102 BVWP: Ortsumgehung	11.400	1.391 (12,1%)	WB 04KB
B 30	BW	Von: OD Oberessendorf Nach: Zählstelle: 8024 1102 BVWP: Ortsumgehung	11.400	1.391 (12,1%)	WB 04KB
B 30	BW	Von: B30/B465 Oberessendorf Nach: B30/L284/K7563 Appendorf Zählstelle: 8024 1103 BVWP: Ausbau	16.000	1.840 (11,5%)	WB 24KB

<b>Straße</b>	<b>BL</b>	<b>Infos</b>	<b>DTV</b>	<b>SV (SV%)</b>	<b>BVWP</b>
B 30	BW	Von: B30/L284/K7563 Appendorf Nach: B30/B312/B465 Biberach-Jordanbad Zählstelle: 7924 1101 BVWP: Ausbau	17.500	1.733 (9,9%)	WB 24KB
B 30	BW	Von: B30/B312/B465 Biberach-Jordanbad Nach: B30 Biberach-Nord (AS Barabein) Zählstelle: 7824 1106 BVWP:	14.000	1.638 (11,7%)	
B 30	BW	Von: B30 Biberach-Nord (AS Barabein) Nach: B30/L265/K7507 Laupheim-Süd Zählstelle: 7725 1100 BVWP:	21.400	2.076 (9,7%)	
B 30	BW	Von: B30/L265/K7507 Laupheim-Süd Nach: B30/L259 Laupheim-Mitte Zählstelle: 7725 1101 BVWP:	22.900	2.290 (10,0%)	
B 30	BW	Von: B30/L259 Laupheim-Mitte Nach: B30/L263 Achstetten Zählstelle: 7725 1102 BVWP:	25.400	2.413 (9,5%)	
B 30	BW	Von: B30 AS Achstetten Nach: B 30 AS Ulm-Wiblingen Zählstelle: 7625 1101 BVWP:	25.600	2.432 (9,5%)	
B 30	BW	Von: B30 AS Ulm-Wiblingen Nach: Landesgrenze BW/Bayern Zählstelle: 7625 1106 BVWP:	40.600	4.507 (11,1%)	
B 31	BW	Von: B31 Grenze F/D Rhein Breisach Nach: B31/L114 Breisach Kreisverkehr Zählstelle: 7911 1100 BVWP:	16.600	764 (4,6%)	
B 31	BW	Von: B31/L114 Breisach Kreisverkehr Nach: B31/K4933/L120/L134 Rimsinger Ei Zählstelle: 7911 1101 BVWP: Neubau	14.200	1.420 (10,0%)	VB 02KK
B 31	BW	Von: B31/K4933/L120/L134 Rimsinger Ei Nach: AS Bad Krozingen (A 5) Zählstelle: 8011 1101 BVWP: Ortsumgehung	13.500	1.418 (10,5%)	VB 02KK
B 31	BW	Von: AS Freiburg-Süd (A 5) Nach: B3/B31/B3 Freiburg-St.Georgen Zählstelle: 8012 1102 BVWP:	17.300	952 (5,5%)	
B 31	BW	Von: B31 Tunnel Ganterknoten Freiburg Nach: B31/L126/L127 AS Kirchzarten Zählstelle: 8013 1100 BVWP: Ortsumgehung	33.700	2.629 (7,8%)	VB 02KK
B 31	BW	Von: L126/B31 Kirchzarten Nach: L128/B31 Buchenbach Zählstelle: 8013 1101 BVWP: Ausbau	18.900	1.947 (10,3%)	WB 24KK



<b>Straße</b>	<b>BL</b>	<b>Infos</b>	<b>DTV</b>	<b>SV (SV%)</b>	<b>BVWP</b>
B 31	BW	Von: B31/L128 Kirchzarten-Burg Nach: B500/B31/K4961 Hinterzarten Zählstelle: 8014 1100 BVWP: Ortsumgehung	17.200	2.202 (12,8%)	WB 04KK
B 31	BW	Von: B500/B31/K4961 Hinterzarten Nach: B31/B317 Titisee Zählstelle: 8014 1101 BVWP: Ausbau	19.400	2.270 (11,7%)	WB 24KK
B 31	BW	Von: B31/B317 Titisee Nach: L170/B31/L170 Löffingen Zählstelle: 8015 1104 BVWP: Ausbau	15.800	2.054 (13,0%)	WB 24KK
B 31	BW	Von: K5739 OD Döggingen Nach: B27/31 Hüfingen-Wasserturm Zählstelle: 8116 1100 BVWP: Ortsumgehung	15.200	2.067 (13,6%)	VB 04KK (OU-Dög)  WB 24KK (Dög-Hüf)
B 31	BW	Von: B27/31 Hüfingen-Wasserturm Nach: B31/K5756 Pfohren Zählstelle: 8017 1102 BVWP:	10.000	1.340 (13,4%)	
B 31	BW	Von: B31/K5756 Pfohren Nach: B31/L185 Kirchen-Hausen Zählstelle: 8017 1103 BVWP:	11.200	1.635 (14,6%)	
B 31	BW	Von: AS Engen (A 81) Nach: B31/L440 Eigeltingen Zählstelle: 8119 1100 BVWP:	3.900	289 (7,4%)	
B 31	BW	Von: B31/L440 Eigeltingen Nach: B31/B313 Stochach Rißtorf Zählstelle: 8119 1101 BVWP:	7.200	497 (6,9%)	
B 31	BW	Von: B31/B313 Stockach Nach: B31/B34 Ludwigshafen Zählstelle: 8120 1100 BVWP:	8.400	269 (3,2%)	
B 31	BW	Von: B31/B34 Ludwigshafen Nach: B31/K7772 Goldbach Zählstelle: 8220 1101 BVWP: Ausbau	9.600	518 (5,4%)	VB 24KK
B 31	BW	Von: B31/K7772 Goldbach Nach: B31 Nußdorf Zählstelle: 8221 1100 BVWP: Ausbau	10.900	1.439 (13,2%)	VB 24KK

<b>Straße</b>	<b>BL</b>	<b>Infos</b>	<b>DTV</b>	<b>SV (SV%)</b>	<b>BVWP</b>
B 31	BW	Von: B31 Nußdorf Nach: B31/L201 Uhdingen (Spinne) Zählstelle: 8221 1102 BVWP: Ausbau	24.900	2.515 (10,1%)	VB 24KK
B 31	BW	Von: B31/B33 Stetten (Sabaknoten) Nach: B31/K7745 Immenstaad Zählstelle: 8321 1101 BVWP: Ortsumgehung	18.400	1.730 (9,4%)	VB 04KB
B 31	BW	Von: B31/B30 Friedrichshafen Nach: B31/L328A Friedrichshafen Zählstelle: 8323 1109 BVWP:	20.000	1.840 (9,2%)	
B 31	BW	Von: B31 Eriskirch Nach: B31 bei Schlatt Zählstelle: 8323 1111 BVWP:	22.700	1.793 (7,9%)	
B 31a	BW	Von: B31a Umkirch Nach: B31a/Ochsenbrücke Zubringer-Mitte Zählstelle: 7912 1101 BVWP:	46.200	2.911 (6,3%)	
B 31n	BW	Von: AS Stockach-Ost (A 98) Nach: Aufkirch Zählstelle: 8120 1105 BVWP:	16.300	1.728 (10,6%)	
B 32	BW	Von: B32/K4764 Isenburg Nach: B32/L395 Unterm Wiesenhag Zählstelle: 7518 1107 BVWP:	11.600	545 (4,7%)	
B 32	BW	Von: B32/L395 Unterm Wiesenhag Nach: AS Horb a.N. (A 81) Zählstelle: 7518 1109 BVWP: Ortsumgehung	6.900	414 (6,0%)	WB 02KK
B 32	BW	Von: B 27/B 32 Hechingen Nord Nach: B 32 östl. Hechingen Zählstelle: 7619 1103 BVWP:	6.100	494 (8,1%)	
B 32	BW	Von: B 32 östl. Hechingen Nach: B 27 Hechingen Mitte Zählstelle: 7619 1211 BVWP:	7.800	484 (6,2%)	
B 32	BW	Von: B 32 östl. Hechingen Nach: B 32/L 442 Hausen Zählstelle: 7619 1101 BVWP: Ortsumgehung	15.200	1.140 (7,5%)	WB 02KK

Straße	BL	Infos	DTV	SV (SV%)	BVWP
B 32	BW	Von: B 32/L 442 Hausen Nach: B 32 OD-Grenze Burladingen Zählstelle: 7720 1100 BVWP: Ortsumgehung	7.500	555 (7,4%)	WB 02KK
B 32	BW	Von: B 32 östl. OD-Grenze Burladingen Nach: B32/L448 Neufra Zählstelle: 7720 1101 BVWP: Neubau	5.000	315 (6,3%)	WB 02KK
B 32	BW	Von: B32/L448 Neufra Nach: B32/B313 Gammertingen Zählstelle: 7721 1102 BVWP: Neubau	5.400	443 (8,2%)	WB 02KK
B 32	BW	Von: B32/L275 bei Gammertingen Nach: B32/K8266 Veringenstadt (süd) Zählstelle: 7721 1104 BVWP:	4.500	446 (9,9%)	
B 32	BW	Von: B32/B463 Nollhof Nach: B32/B313/L277 Sigmaringen Zählstelle: 7821 1104 BVWP:	9.600	1.200 (12,5%)	
B 32	BW	Von: B32 KVP SIG (Zeppelinstraße) Nach: B32/L455 Sigmaringendorf Zählstelle: 7921 1112 BVWP:	10.800	367 (3,4%)	
B 32	BW	Von: B32/L455 Sigmaringendorf Nach: B32/L268 Mengen Zählstelle: 7921 1104 BVWP:	9.700	611 (6,3%)	
B 32	BW	Von: B32/L268 Mengen Nach: B32/L279 Herbertingen Zählstelle: 7922 1102 BVWP: Ortsumgehung	12.300	1.501 (12,2%)	VB 02KK
B 32	BW	Von: B32/K8258 Bad Saulgau Nach: B32/L286 Altshausen (Nord) Zählstelle: 8023 1100 BVWP: Ortsumgehung	6.900	476 (6,9%)	WB 02KK WB* 02KK (OU Bad Saulgau)
B 32	BW	Von: B32/L286 Altshausen (Nord) Nach: B32/L291 b. Blitzenreute Zählstelle: 8023 1101 BVWP: Ortsumgehung	9.100	673 (7,4%)	WB 02KK
B 32	BW	Von: B32/L291 b. Blitzenreute Nach: B32/B30 AS Weingarten Zählstelle: 8123 1101 BVWP: Ortsumgehung	12.500	738 (5,9%)	WB 02KK

Straße	BL	Infos	DTV	SV (SV%)	BVWP
B 32	BW	Von: B30/B32 AS Ravensburg-Nord Nach: B32/L313 Ravensburg Ulmerstraße Zählstelle: 8223 1125 BVWP:	23.900	932 (3,9%)	
B 32	BW	Von: B32 Ravensburg Nach: B32/L326 südl. Kofeld Zählstelle: 8223 1122 BVWP: Ortsumgehung	11.400	798 (7,0%)	WB 02KK
B 32	BW	Von: B32/L326 südl. Kofeld Nach: AS Wangen-West (A 96) Zählstelle: 8324 1105 BVWP: Ortsumgehung	14.000	938 (6,7%)	VB 02KK
B 32	BW	Von: AS Wangen-West (A 96) Nach: B32/K8007 Wangen Zählstelle: 8224 1101 BVWP:	13.600	748 (5,5%)	
B 32	BW	Von: B32/L321 Wangen Nach: B32 bayer. Landesgrenze b. Wangen Zählstelle: 8325 1100 BVWP:	6.400	429 (6,7%)	
B 33	BW	Von: B28/B33/L90 Sand Nach: B3/B33 Offenburg, Querspange b. Freiburger Platz Zählstelle: 7413 1104 BVWP:	6.800	88 (1,3%)	
B 33	BW	Von: B3/B33 Offenburg, Flugplatz Nach: B33/L99 Strohbach Zählstelle: 7513 1103 BVWP: Ortsumgehung	19.400	1.824 (9,4%)	VB 02KK (bis. Elg.)  WB 24KB (bis Stei.)
B 33	BW	Von: B33/L99 Strohbach Nach: B33/B415 Biberach-Süd Zählstelle: 7614 1102 BVWP: Ausbau	17.500	1.943 (11,1%)	WB 24KB
B 33	BW	Von: B33/K5358 Schnellingen Nach: B33/B294 Haslach Zählstelle: 7614 1103 BVWP: Ausbau	13.000	1.911 (14,7%)	WB 24KB
B 33	BW	Von: B33/B294 Haslach Nach: B33 OD Hausach Zählstelle: 7714 1102 BVWP: Ortsumgehung	19.800	2.257 (11,4%)	VB 02KK
B 33	BW	Von: B33 OD Hausach Nach: B33/B294 Hausach Zählstelle: 7715 1102 BVWP: Ortsumgehung	13.700	1.945 (14,2%)	VB 02KK

Straße	BL	Infos	DTV	SV (SV%)	BVWP
B 33	BW	Von: B33/B294 Hausach Nach: B33 BAG 834/831 Zählstelle: 7715 1100 BVWP: Ortsumgehung	10.300	1.112 (10,8%)	VB 02KK
B 33	BW	Von: B33/500 Triberg im Schwarzwald Nach: B33/L175 St. Georgen Zählstelle: 7815 1100 BVWP:	6.100	946 (15,5%)	
B 33	BW	Von: B33/L175 St. Georgen Nach: B33/L178 Villingen Zählstelle: 7816 1100 BVWP:	17.000	1.326 (7,8%)	
B 33	BW	Von: B33/L178 Villingen Nach: Bad Dürkheim/Abzweig B27/B33 Zählstelle: 7916 1100 BVWP:	19.800	1.426 (7,2%)	
B 33	BW	Von: A81/B33 AK Hegau Nach: B33/AS Singen/Steißlingen Zählstelle: 8119 1102 BVWP:	21.100	1.857 (8,8%)	
B 33	BW	Von: B33/B34 AS Singen/Steißlingen Nach: B33/B34 AS Radolfzell Zählstelle: 8219 1107 BVWP:	20.700	1.387 (6,7%)	
B 33	BW	Von: B33/B34 AS Radolfzell Nach: B33/K6170 Allensbach Zählstelle: 8220 1112 BVWP:	21.500	1.656 (7,7%)	
B 33	BW	Von: B33/K6170 Allensbach Nach: B33/K6170 Allensbach-Ost Zählstelle: 8220 1100 BVWP:	24.100	1.422 (5,9%)	
B 33	BW	Von: B33/K6170 Allensbach-Ost Nach: B33/L221 Kindlebild Zählstelle: 8220 1102 BVWP:	27.600	1.904 (6,9%)	
B 33	BW	Von: B33/L221 Kindlebild Nach: B33 Konstanz Brücke Nord Zählstelle: 8320 1100 BVWP: Ausbau	19.800	871 (4,4%)	VB 24KK
B 33	BW	Von: B33 Konstanz Brücke-Nord Nach: Landesgrenze 0835/CH B33 Zählstelle: 8320 1101 BVWP: Neubau	12.700	724 (5,7%)	VB 04KK

Straße	BL	Infos	DTV	SV (SV%)	BVWP
B 33	BW	Von: B31/B33 Stetten (Sabaknoten) Nach: B33/L205 Markdorf Zählstelle: 8222 1100 BVWP:	11.300	701 (6,2%)	
B 33	BW	Von: B33/L207/K7750 Markdorf Nach: B33/K7734 Bitzenhofen Zählstelle: 8222 1101 BVWP:	13.100	983 (7,5%)	
B 33	BW	Von: B33/K7734 Bitzenhofen Nach: B33/L288 Hotterloch Zählstelle: 8223 1118 BVWP:	16.000	1.056 (6,6%)	
B 33	BW	Von: B33/L288 Hotterloch Nach: B30/B33 Ravensburg Jahnstraße Zählstelle: 8223 1119 BVWP:	18.700	1.197 (6,4%)	
B 33a	BW	Von: AS Offenburg (A 5) Nach: B3/B33a beim Messeknoten Zählstelle: 7513 1104 BVWP:	27.600	2.484 (9,0%)	
B 34	BW	Von: B34/K6332 Wyhlen Nach: B34/B316 Rheinfelden Zählstelle: 8412 1100 BVWP: Ortsumgehung	9.100	519 (5,7%)	VB 02KK
B 34	BW	Von: B34/B316 Rheinfelden Nach: B34/B518 Brennet Zählstelle: 8413 1100 BVWP:	13.800	1.242 (9,0%)	
B 34	BW	Von: B34/B518 B 34/B518 Brennet Nach: Bad Säcking (Rich. Zoll) Zählstelle: 8413 1102 BVWP:	19.200	1.709 (8,9%)	
B 34	BW	Von: B34/L152 Bad Säcking Konz Nach: B34/K6542 Albert Zählstelle: 8414 1102 BVWP:	15.400	1.602 (10,4%)	
B 34	BW	Von: B34/K6542 Albert Nach: B34/B500 Waldshut-Viehmarkt Zählstelle: 8414 1101 BVWP:	13.000	1.417 (10,9%)	
B 34	BW	Von: B 34/I 160 Kaitle Nach: AS Tiengen-West (A 98) Zählstelle: 8315 1102 BVWP:	24.200	2.081 (8,6%)	

Straße	BL	Infos	DTV	SV (SV%)	BVWP
B 34	BW	Von: B34/B314 Oberlauchringen Nach: B34/L162 (Rich. Küssaberg) Zählstelle: 8315 1108 BVWP: Ortsumgehung	12.300	664 (5,4%)	WB* 02KK
B 34	BW	Von: B34/L162 (Rich. Küssaberg) Nach: B34/K6570 Erzingen Zählstelle: 8316 1100 BVWP:	5.500	314 (5,7%)	
B 34	BW	Von: Landesgrenze CH/0835 B34 Nach: AS Gottmadingen Zählstelle: 8218 1108 BVWP:	11.600	986 (8,5%)	
B 34	BW	Von: AS Gottmadingen Nach: B34/K6144 Gottmadingen Zählstelle: 8218 1101 BVWP:	5.700	222 (3,9%)	
B 34	BW	Von: B34/L190 Gottmadingen Nach: B34/B314 Singen Waldfriedhof Zählstelle: 8218 1102 BVWP:	11.500	437 (3,8%)	
B 34	BW	Von: B34 Singen Ringtankstelle Nach: B34/K6164 Singen Zählstelle: 8219 1104 BVWP:	12.200	305 (2,5%)	
B 34	BW	Von: B34/K6164 Singen Nach: B34/L220 Weiherhof Zählstelle: 8219 1100 BVWP:	11.900	357 (3,0%)	
B 34	BW	Von: B34/L220 Weiherhof Nach: B33/B34 AS Singen/Steißlingen Zählstelle: 8219 1108 BVWP:	15.100	1.525 (10,1%)	
B 34	BW	Von: B33/B34 AS Radolfzell Nach: B34/B313 Espasingen Zählstelle: 8219 1101 BVWP:	12.100	714 (5,9%)	
B 34	BW	Von: B34/B313 Espasingen Nach: B31/B34 Ludwigshafen Zählstelle: 8120 1101 BVWP:	8.900	498 (5,6%)	
B 35	BW	Von: Rhein/B35 Germersheim Nach: B35/Rampe B35 Huttenheim Zählstelle: 6716 1100 BVWP:	13.700	1.822 (13,3%)	

<b>Straße</b>	<b>BL</b>	<b>Infos</b>	<b>DTV</b>	<b>SV (SV%)</b>	<b>BVWP</b>
B 35	BW	Von: B35/L555 Rheinsheim Nach: B35/B36 Graben-Neudorf Zählstelle: 6816 1100 BVWP:	8.400	1.630 (19,4%)	
B 35	BW	Von: B35/B36 Graben-Neudorf Nach: B35/L557 Graben-Neudorf Zählstelle: 6817 1110 BVWP:	10.800	1.825 (16,9%)	
B 35	BW	Von: B35/B36/K3531 Nach: B35/K3529 Karlsdorf Zählstelle: 6817 1119 BVWP:	20.300	2.253 (11,1%)	
B 35	BW	Von: B35/K3529 Karlsdorf Nach: B35/Ochsenstall Bruchsal Zählstelle: 6817 1120 BVWP: Ortsumgehung	22.000	3.168 (14,4%)	WB* 02KK
B 35	BW	Von: AS Bruchsal A5/B35 Nach: B35/L556 Bruchsal (Erdbeerhof) Zählstelle: 6817 1121 BVWP: Ortsumgehung	31.200	3.276 (10,5%)	WB* 02KK
B 35	BW	Von: B35/L556 Bruchsal Bretten Nach: B35/L556 Bruchsal Germersheim Zählstelle: 6817 1122 BVWP: Ortsumgehung	16.300	2.331 (14,3%)	WB* 02KK
B 35	BW	Von: B3/B35 Bruchsal Nach: B35/L618 Heildelshem Zählstelle: 6817 1104 BVWP:	14.500	2.436 (16,8%)	
B 35	BW	Von: B35/L618 Heildelshem Nach: B35/K3502 Helmsheim Zählstelle: 6917 1111 BVWP: Neubau	15.900	2.178 (13,7%)	WB 02KK
B 35	BW	Von: B35/K3502 Helmsheim Nach: B35/B293 Bretten Zählstelle: 6918 1100 BVWP: Ortsumgehung	13.700	2.329 (17,0%)	WB 02KK
B 35	BW	Von: B35/B293 Bretten Nach: B35/L1103 Bretten (Alexanderplatz) Zählstelle: 6918 1101 BVWP: Ausbau	20.000	3.000 (15,0%)	WB 24KK
B 35	BW	Von: B35/L1103 Bretten (Alexanderplatz) Nach: B35/B293 Bretten-Gölshausen Zählstelle: 6918 1102 BVWP: Ausbau	15.300	2.785 (18,2%)	WB 24KK



<b>Straße</b>	<b>BL</b>	<b>Infos</b>	<b>DTV</b>	<b>SV (SV%)</b>	<b>BVWP</b>
B 35	BW	Von: B35/B293 Bretten-Gölshausen Nach: B35/K3571 Knittlingen Zählstelle: 6918 1103 BVWP: Ausbau	13.900	2.238 (16,1%)	WB 24KK
B 35	BW	Von: B35/K3571 Knittlingen Nach: B35/K4521 Maulbronn Zählstelle: 6918 1109 BVWP:	11.100	1.887 (17,0%)	
B 35	BW	Von: B35/K4521 Maulbronn Nach: B35/L1131 Knoten bei Maulbronn Zählstelle: 7018 1105 BVWP:	8.100	1.652 (20,4%)	
B 35	BW	Von: B35/L1131 Knoten bei Maulbronn Nach: B35/K4512 Zählstelle: 7019 1104 BVWP:	9.500	1.710 (18,0%)	
B 35	BW	Von: B35/K4512 Nach: B10/B35 Illinger Eck Zählstelle: 7019 1110 BVWP:	8.000	1.808 (22,6%)	
B 35a	BW	Von: B35/L556 Bruchsal (Erdbeerhof) Nach: B35a/K3575 Bruchsal Zählstelle: 6817 1123 BVWP:	12.700	902 (7,1%)	
B 36	BW	Von: B3/B36 Lahr Nach: B36/L104 Allmannsweier Ost Zählstelle: 7612 1100 BVWP:	22.500	1.913 (8,5%)	
B 36	BW	Von: B36/L104 Allmannsweier Ost Nach: Kehl Zählstelle: 7512 1100 BVWP:	7.500	473 (6,3%)	
B 36	BW	Von: B 36 Nach: B28/B36 Kehl West Zählstelle: 7412 1101 BVWP:	11.100	699 (6,3%)	
B 36	BW	Von: B28/B36 Kehl Ost Nach: B36/K5311 Rheinbischofsheim Zählstelle: 7313 1101 BVWP:	5.900	667 (11,3%)	
B 36	BW	Von: B36/K5311 Rheinbischofsheim Nach: B36/K5316 KG bei Muckenschopf Zählstelle: 7313 1100 BVWP:	5.200	494 (9,5%)	

<b>Straße</b>	<b>BL</b>	<b>Infos</b>	<b>DTV</b>	<b>SV (SV%)</b>	<b>BVWP</b>
B 36	BW	Von: B36 Kreisgrenze OG/KA Nach: B36/K3742 Ulm (Baden) Zählstelle: 7214 1105 BVWP:	5.200	421 (8,1%)	
B 36	BW	Von: B36/K5316 KG bei Muckenschopf Nach: B36/B500 Iffezheim Zählstelle: 7214 1101 BVWP:	6.200	515 (8,3%)	
B 36	BW	Von: B36/B500 Iffezheim Nach: B36/L78b bei Rastatt Zählstelle: 7114 1100 BVWP:	10.500	1.008 (9,6%)	
B 36	BW	Von: B36/L78b bei Rastatt Nach: B3/B36 Rastatt Zählstelle: 7115 1111 BVWP:	16.000	912 (5,7%)	
B 36	BW	Von: B3/B36 Ötigheim Nach: B36/K3718 Ötigheim Zählstelle: 7115 1105 BVWP:	14.600	599 (4,1%)	
B 36	BW	Von: B36/K3718 Ötigheim Nach: B36/K3720 Bietigheim Zählstelle: 7015 1100 BVWP: Ortsumgehung	12.000	468 (3,9%)	VB 02KK
B 36	BW	Von: B36/K3720 Bietigheim Nach: B36/K3721 Durmersheim (süd) Zählstelle: 7015 1103 BVWP: Ortsumgehung	13.200	581 (4,4%)	VB 02KK
B 36	BW	Von: B36/K3721 Durmersheim Nach: B36/Kreisgrenze Durmersheim Zählstelle: 7015 1101 BVWP: Ortsumgehung	18.100	706 (3,9%)	VB 02KK
B 36	BW	Von: B36/Kreisgrenze Durmersheim Nach: B36/K3581 Rheinstetten-Forchheim Zählstelle: 7015 1105 BVWP:	20.000	800 (4,0%)	
B 36	BW	Von: B36/K3581 Rheinstetten-Forchheim Nach: B36 Karlsruhe-Heidenstückersiedlung Zählstelle: 7015 1108 BVWP:	21.100	992 (4,7%)	
B 36	BW	Von: B36/K9650 Karlsruhe-Nordweststadt Nach: Karlsruhe (Ausfahrt Neureut) Zählstelle: 6916 1107 BVWP:	28.800	1.411 (4,9%)	

Straße	BL	Infos	DTV	SV (SV%)	BVWP
B 36	BW	Von: B36/K9658 Karlsruhe (Ausfahrt Neureut) Nach: B36/L604/K3580 Eggenstein Zählstelle: 6916 1113 BVWP:	24.800	1.290 (5,2%)	
B 36	BW	Von: B36/L604/K3580 Eggenstein Nach: B36/L559 Forschungszentrum Zählstelle: 6916 1112 BVWP:	32.000	1.248 (3,9%)	
B 36	BW	Von: B36/L559 Forschungszentrum Nach: B36/L558 Linkenheim Zählstelle: 6816 1105 BVWP:	19.900	896 (4,5%)	
B 36	BW	Von: B36/L558 Linkenheim Nach: B36/L602 Hochstetten Zählstelle: 6816 1106 BVWP:	17.800	961 (5,4%)	
B 36	BW	Von: B36/L602 Hochstetten Nach: B35/B36 Graben-Neudorf Zählstelle: 6816 1107 BVWP: Ortsumgehung	15.300	918 (6,0%)	VB 02KK
B 36	BW	Von: B35/B36 Graben-Neudorf Nach: B36/L638 Wiesental Zählstelle: 6817 1115 BVWP: Ortsumgehung	14.600	1.066 (7,3%)	VB 02KK
B 36	BW	Von: B36/L638 Wiesental Nach: B36/K3535 Wiesental Zählstelle: 6717 1113 BVWP:	9.900	941 (9,5%)	
B 36	BW	Von: B36/K3535 Wiesental Nach: B36/Kreisgrenze bei Oberhausen Zählstelle: 6717 1114 BVWP:	15.000	1.215 (8,1%)	
B 36	BW	Von: B36/Kreisgrenze bei Oberhausen Nach: B 36 / L 546 / K 4252 Neulusheim Zählstelle: 6717 1115 BVWP:	15.600	1.295 (8,3%)	
B 36	BW	Von: B 36 / L 546 / K 4252 Neulusheim Nach: B 36 / B 39 / L 723 Hockenheim Süd Zählstelle: 6717 1116 BVWP:	18.700	1.421 (7,6%)	
B 36	BW	Von: B 36 / B 39 / L 723 Hockenheim Süd Nach: B 36 / L 722 Hockenheim Nord Zählstelle: 6617 1104 BVWP:	24.500	1.470 (6,0%)	

Straße	BL	Infos	DTV	SV (SV%)	BVWP
B 36	BW	Von: B 36 / L 722 Hockenheim Nord Nach: AS Schwetzingen/Hockenheim (A 6) Zählstelle: 6617 1102 BVWP:	38.000	1.444 (3,8%)	
B 36	BW	Von: AS Schwetzingen/Hockenheim (A 6) Nach: B 36 / L 599 bei AS Schwetzingen / Hockenheim Zählstelle: 6617 1129 BVWP:	28.200	1.184 (4,2%)	
B 36	BW	Von: B 36 / L 599 bei AS Schwetzingen / Hockenheim Nach: B 36 / B 291 Schwetzingen, Sternallee Zählstelle: 6617 1120 BVWP:	21.600	605 (2,8%)	
B 36	BW	Von: B 36 / B 291 Schwetzingen, Sternallee Nach: B 36 Schwetzingen, Jahnplatz Zählstelle: 6617 1110 BVWP:	24.200	678 (2,8%)	
B 36	BW	Von: B 36 / L 543a Schwetzingen, Rondell Nach: B 36 / L 630 Schwetzingen, Brühler La Zählstelle: 6617 1119 BVWP:	27.700	886 (3,2%)	
B 36	BW	Von: B 36 / L 630 Schwetzingen, Brühler La Nach: AS Mannheim/Schwetzingen (A 6) Zählstelle: 6617 1100 BVWP:	21.100	739 (3,5%)	
B 36	BW	Von: AS Mannheim/Schwetzingen (A 6) Nach: B 36 Verknüpfung bei Brühl Zählstelle: 6517 1103 BVWP:	25.000	2.025 (8,1%)	
B 36	BW	Von: B 36 Verknüpfung bei Brühl Nach: B 36 / K 9758 MA Rheinau Renaniastras Zählstelle: 6517 1102 BVWP:	40.700	2.890 (7,1%)	
B 36	BW	Von: B 36 / K 9758 MA Rheinau Renaniastras Nach: B 36 / L 542 MA Rheinau, Karlsplatz Zählstelle: 6517 1101 BVWP:	36.400	1.383 (3,8%)	
B 37	BW	Von: AS (A 656) Nach: B 37 HD, Bergheimer Strasse Zählstelle: 6517 1012 BVWP:	49.000	1.421 (2,9%)	
B 37	BW	Von: B 37 / L 534a, HD Schlierbach, Bahnhof Nach: B 37 / B 45 Neckargemünd, Friedensbrücke Zählstelle: 6518 1102 BVWP:	18.900	945 (5,0%)	

Straße	BL	Infos	DTV	SV (SV%)	BVWP
B 37	BW	Von: B 45 Landesgrenze Hessen Nach: B 37 / L 595 Eberbach Zählstelle: 6519 1100 BVWP:	9.500	608 (6,4%)	
B 37	BW	Von: B 37/L 595 Eberbach Nach: B 37 Lindach Kreisgrenze Zählstelle: 6519 1103 BVWP:	6.800	442 (6,5%)	
B 37	BW	Von: B 37/L 595 Eberbach Nach: B 37 / L 527 Neckargerach Zählstelle: 6520 1100 BVWP:	6.200	403 (6,5%)	
B 37	BW	Von: B 37/L 527 Neckargerach Nach: B37/L 636 Diedesheim Zählstelle: 6620 1106 BVWP:	6.600	455 (6,9%)	
B 37	BW	Von: B 37/L 636 Diedesheim Nach: B 27/B37/B 292 Mosbacher Kreuz Zählstelle: 6620 1112 BVWP:	6.900	531 (7,7%)	
B 38	BW	Von: B 38 MA Am Exerzierplatz Nach: B 38 / K 9751 MA Vogelstang Zählstelle: 6417 1103 BVWP:	36.100	1.011 (2,8%)	
B 38	BW	Von: B 38 / L 597 MA Käfertal Nach: AS (A 659) Zählstelle: 6417 1104 BVWP:	52.300	1.883 (3,6%)	
B 38	BW	Von: AS (A 659) Nach: B 38 / L 3408 Zählstelle: 6417 1105 BVWP:	49.100	1.768 (3,6%)	
B 38	BW	Von: B 38 / L 3408 Nach: B 38 Weinheim Zählstelle: 6417 1110 BVWP:	27.100	1.057 (3,9%)	
B 38	BW	Von: B 38 Weinheim Nach: B 3 / B 38 Weinheim (Saukopftunnel) Zählstelle: 6417 1112 BVWP:	26.600	1.463 (5,5%)	
B 38	BW	Von: B 38 Weinheim Nach: B 38 Landesgrenze Hessen (Saukopftunnel) Zählstelle: 6417 1113 BVWP:	17.300	657 (3,8%)	

Straße	BL	Infos	DTV	SV (SV%)	BVWP
B 38a	BW	Von: B 36/B 38a MA Casterfeldstrasse Nach: AS Mannheim-Neckarau (A 656) Zählstelle: 6517 1114 BVWP:	55.200	3.202 (5,8%)	
B 38a	BW	Von: AS Mannheim-Neckarau (A 656) Nach: B 38a/L 538/K 9753 MA Feudenheim Zählstelle: 6517 1108 BVWP:	42.700	1.580 (3,7%)	
B 39	BW	Von: B 39 Landesgrenze Rheinland-Pfalz Nach: B 39 / L 722 Lusshof Zählstelle: 6616 1100 BVWP: Ausbau	27.100	2.520 (9,3%)	WB 24KB
B 39	BW	Von: B 39 / L 722 Lusshof Nach: B 39 / K 4252 Altlusheim-Sportplatz Zählstelle: 6616 1101 BVWP:	14.100	860 (6,1%)	
B 39	BW	Von: B 39 / K 4252 Altlusheim-Sportplatz Nach: B 36 / B 39 / L 723 Hockenheim Süd Zählstelle: 6617 1124 BVWP:	11.400	832 (7,3%)	
B 39	BW	Von: AS Wiesloch/Rauenberg (A 6) Nach: B 39 / L 546 Mühlhausen, Obsthalle Zählstelle: 6718 1118 BVWP: Ortsumgehung	14.900	760 (5,1%)	VB 02KK
B 39	BW	Von: B 39 / K 4172 Mühlhausen, Hohlstrasse Nach: B 39 / B 292 Eichtersheim, Friedhof Zählstelle: 6718 1113 BVWP: Ortsumgehung	10.900	709 (6,5%)	VB 02KK
B 39	BW	Von: B 39 / B 45 / B 292 Sinsheim West Nach: B 39 / L 533 Sinsheim, Dührener Straße Zählstelle: 6719 1114 BVWP:	1.700	29 (1,7%)	
B 39	BW	Von: B 39 / L 550 Sinsheim, Friedrichstrass Nach: B 39 / L 592 bei AS Sinsheim-Steinsfurt Zählstelle: 6719 1101 BVWP:	11.900	750 (6,3%)	
B 39	BW	Von: B 39 / L 592 bei AS Sinsheim-Steinsfurt Nach: B39/K2142 Kirchartd Zählstelle: 6719 1102 BVWP:	4.100	254 (6,2%)	
B 39	BW	Von: B39/K2142 Kirchartd Nach: B39/L1107 bei Fürfeld Zählstelle: 6720 1102 BVWP:	8.900	463 (5,2%)	

<b>Straße</b>	<b>BL</b>	<b>Infos</b>	<b>DTV</b>	<b>SV (SV%)</b>	<b>BVWP</b>
B 39	BW	Von: B39/L1107 bei Fürfeld Nach: B39/K9556 HN-Kirchhausen Zählstelle: 6820 1100 BVWP:	5.900	378 (6,4%)	
B 39	BW	Von: B39/K9556 HN-Kirchhausen Nach: B39/K9558 bei HN-Kirchhausen Zählstelle: 6820 1101 BVWP:	11.500	541 (4,7%)	
B 39	BW	Von: B39/K9558 bei HN-Kirchhausen Nach: B39/K9562 HN-Frankenbach, Kreisel Zählstelle: 6820 1102 BVWP:	10.200	592 (5,8%)	
B 39	BW	Von: B39/K9562 HN-Frankenbach, Kreisel Nach: B39/K9552 HN-Böckingen (Saarlandstraße) Zählstelle: 6821 1104 BVWP:	16.400	590 (3,6%)	
B 39	BW	Von: B27/B39 Heilbronn (Adenauerplatz) Nach: B39/L1101 bei Weinsberg Zählstelle: 6821 1105 BVWP:	19.900	597 (3,0%)	
B 39	BW	Von: B39/L1101 bei Weinsberg Nach: B39/K2113 Weinsberg Zählstelle: 6821 1110 BVWP:	17.900	627 (3,5%)	
B 39	BW	Von: B39/K2113 Weinsberg Nach: B39/B39A bei Ellhofen Zählstelle: 6821 1106 BVWP: Ortsumgehung	19.900	975 (4,9%)	WB 02KK
B 39	BW	Von: B39/B39a bei Ellhofen Nach: B39/L1102 Ellhofen Zählstelle: 6821 1107 BVWP: Ortsumgehung	18.100	1.140 (6,3%)	WB 02KK
B 39	BW	Von: B39/L1102 Ellhofen Nach: B39/L1035 Willsbach Zählstelle: 6822 1100 BVWP: Ortsumgehung	14.700	809 (5,5%)	VB 02KK
B 39	BW	Von: B39/L1035 Willsbach Nach: B39/L1111 Löwenstein Zählstelle: 6822 1101 BVWP: Ortsumgehung	8.500	655 (7,7%)	VB 02KK
B 39	BW	Von: B39/L1111 Löwenstein Nach: B39/L1066 bei Löwenstein Zählstelle: 6922 1100 BVWP:	7.800	608 (7,8%)	

Straße	BL	Infos	DTV	SV (SV%)	BVWP
B 39	BW	Von: B39/L1066 bei Löwenstein Nach: B39/L1090 Weihenbronn Zählstelle: 6922 1101 BVWP:	4.400	515 (11,7%)	
B 39	BW	Von: B39/L1090 Weihenbronn Nach: B 14 / B 39 Mainhardt Zählstelle: 6923 1100 BVWP:	4.100	394 (9,6%)	
B 39a	BW	Von: AS Weinsberg/Ellhofen (A 81) Nach: B39/B39A bei Ellhofen Zählstelle: 6821 1108 BVWP:	10.800	950 (8,8%)	
B 44	BW	Von: B 44 MA Waldhof (Papierwerke) Nach: AS Mannheim-Sandhofen (A 6) Zählstelle: 6416 1100 BVWP:	36.500	3.103 (8,5%)	
B 44	BW	Von: AS Mannheim-Sandhofen (A 6) Nach: B 44 Landesgrenze Hessen Zählstelle: 6416 1101 BVWP:	18.800	996 (5,3%)	
B 45	BW	Von: B39/B45/B292 Sinsheim West Nach: B45/L549 bei Meckesheim Zählstelle: 6719 1103 BVWP:	13.800	428 (3,1%)	
B 45	BW	Von: B45/L549 bei Meckesheim Nach: B45/L547 Mauer, Bahnhof Zählstelle: 6618 1105 BVWP:	12.800	602 (4,7%)	
B 45	BW	Von: B45/K4178 Meckesheim Nach: B45/L547 Mauer, Bahnhof Zählstelle: 6618 1109 BVWP:	13.600	612 (4,5%)	
B 45	BW	Von: B45/L547 Mauer, Bahnhof Nach: B45/L532 Bammental, Wiesenbacher Zählstelle: 6618 1110 BVWP:	15.300	444 (2,9%)	
B 45	BW	Von: B45/L532 Bammental, Wiesenbacher Nach: B37/B45 Neckargemünd, Friedensbrücke Zählstelle: 6618 1103 BVWP:	16.900	507 (3,0%)	
B 45	BW	Von: B37/B45 Eberbach, Stoesswerke Nach: B45 Landesgrenze Hessen Zählstelle: 6519 1102 BVWP:	4.400	321 (7,3%)	



<b>Straße</b>	<b>BL</b>	<b>Infos</b>	<b>DTV</b>	<b>SV (SV%)</b>	<b>BVWP</b>
B 47	BW	Von: B 47/ K 3968 Rippberg Nach: B 47/ Landesgrenze Bayern (Schneeberg) Zählstelle: 6321 1100 BVWP:	4.500	450 (10,0%)	
B 47	BW	Von: B 27/ L 577 Walldürn, Abzw. Waldstett Nach: B 47/ K 3968 Rippberg Zählstelle: 6422 1102 BVWP:	4.300	456 (10,6%)	
B 290	BW	Von: B29/B290 bei Immenhofen Nach: B290/K3320 Abzw. Schwabsberg Zählstelle: 7126 1106 BVWP:	10.500	767 (7,3%)	
B 290	BW	Von: B290/K3320 Abzw. Schwabsberg Nach: B290/L1060 Ellwangen Siemensbrücke Zählstelle: 7026 1100 BVWP:	10.200	694 (6,8%)	
B 290	BW	Von: B290/L1060 Ellwangen Bauhof Nach: B 290 Jagstzell Zählstelle: 7026 1102 BVWP:	4.700	254 (5,4%)	
B 290	BW	Von: B290/K3321 Jagstzell Nach: B 290 / L 1068 bei Stimpfach Zählstelle: 6926 1101 BVWP:	4.200	412 (9,8%)	
B 290	BW	Von: B 290 / L 1068 bei Stimpfach Nach: B 290 / L 1068 Steinbach a. d. Jagst Zählstelle: 6926 1100 BVWP:	5.600	431 (7,7%)	
B 290	BW	Von: B 290 / L 1068 Steinbach a. d. Jagst Nach: B 290 / L 2218 Ingersheim Zählstelle: 6826 1103 BVWP:	7.400	525 (7,1%)	
B 290	BW	Von: B 290 / L 1066 Crailsheim Nach: AS Crailsheim (A 6) Zählstelle: 6826 1104 BVWP:	12.200	939 (7,7%)	
B 290	BW	Von: AS Crailsheim (A 6) Nach: B 290 / L 1040 bei Rot am See Zählstelle: 6726 1100 BVWP: Ortsumgehung	8.700	748 (8,6%)	WB 02KK
B 290	BW	Von: B 290 / L 1040 bei Rot am See Nach: B 290 / L 1033 Rot am See Zählstelle: 6726 1101 BVWP: Ortsumgehung	10.400	905 (8,7%)	WB 02KK

<b>Straße</b>	<b>BL</b>	<b>Infos</b>	<b>DTV</b>	<b>SV (SV%)</b>	<b>BVWP</b>
B 290	BW	Von: B 290 / L 1033 Rot am See Nach: B 290 / L 1008 Blaufelden Zählstelle: 6726 1102 BVWP: Ortsumgehung	6.700	630 (9,4%)	VB 02KK
B 290	BW	Von: B 290 / L 1008 Blaufelden Kreuzung Nach: B 290 -L 1020 Zählstelle: 6625 1100 BVWP: Ortsumgehung	3.100	381 (12,3%)	VB 02KK
B 290	BW	Von: Kreuzung B 290-L 1020 Nach: Beginn K 2887 Herbsthausen Zählstelle: 6625 1102 BVWP:	4.500	405 (9,0%)	
B 290	BW	Von: Beginn K 2887 Herbsthausen Nach: Kreuzung B 19 b. Bad Mergentheim Zählstelle: 6524 1107 BVWP: Ortsumgehung	6.700	362 (5,4%)	WB 02KK
B 290	BW	Von: Kreuzung B 19 b. Bad Mergentheim Nach: Emd. L 2248 in B 290 bei Bad Mergentheim Zählstelle: 6524 1106 BVWP: Ortsumgehung	11.400	627 (5,5%)	WB 02KK
B 290	BW	Von: Emd. L 2248 in B 290 bei Bad Mergentheim Nach: Abz. K 2847 von B 290 Unterhalb Zählstelle: 6424 1100 BVWP: Ortsumgehung	13.200	660 (5,0%)	WB 02KK
B 290	BW	Von: Abz. K 2847 von B 290 Unterhalb Nach: Beginn K 2801 an B 290 bei Marbach Zählstelle: 6424 1101 BVWP: Ortsumgehung	13.500	986 (7,3%)	WB 02KK
B 290	BW	Von: Emd. B 292 in B 290 in Königshofen Nach: Emd. L 511 in die B 290 bei Lauda Zählstelle: 6424 1104 BVWP: Ortsumgehung	13.700	891 (6,5%)	VB 02KK
B 290	BW	Von: Emd. L 511 in die B 290 bei Lauda Nach: AS Tauberbischofsheim (A 81) Zählstelle: 6424 1102 BVWP:	14.800	873 (5,9%)	
B 291	BW	Von: B 291 / L 723 Walldorf, W Nach: AS B 291 Walldorf BAB Anschluss Zählstelle: 6617 1105 BVWP:	31.700	1.648 (5,2%)	
B 291	BW	Von: B 291 Walldorf BAB Anschluss Nach: B 291 Walldorf, Seitenarm Zählstelle: 6617 1134 BVWP:	15.000	765 (5,1%)	

<b>Straße</b>	<b>BL</b>	<b>Infos</b>	<b>DTV</b>	<b>SV (SV%)</b>	<b>BVWP</b>
B 291	BW	Von: B 291 Walldorf BAB Anschluss Nach: B 291 / L 598 / L 723 Walldorf-Süd Zählstelle: 6617 1135 BVWP:	34.300	1.887 (5,5%)	
B 291	BW	Von: B 291 / L 598 / L 723 Walldorf-Süd Nach: B 291 / L 598 Walldorf Zählstelle: 6617 1130 BVWP:	13.800	483 (3,5%)	
B 291	BW	Von: B 291 / L 598 / L 723 Walldorf-Süd Nach: B 291 / L 598 Walldorf Zählstelle: 6617 1131 BVWP:	13.900	500 (3,6%)	
B 291	BW	Von: B 291 / L 598 Walldorf Nach: B 291 / L 544 Oftersheim Zählstelle: 6617 1107 BVWP:	7.900	229 (2,9%)	
B 291	BW	Von: B 291 / L 544 Oftersheim Nach: B 36 / B 291 Schwetzingen Zählstelle: 6617 1121 BVWP:	14.500	218 (1,5%)	
B 292	BW	Von: B292/L555 Bad Schönborn Nach: B292/L635 Östringen Zählstelle: 6717 1107 BVWP:	12.200	915 (7,5%)	
B 292	BW	Von: B292/K3521 Östringen Nach: B 292 / L 551 Eichersheim Zählstelle: 6718 1106 BVWP:	6.100	439 (7,2%)	
B 292	BW	Von: B 292 / L 551 Eichersheim Nach: AS Sinsheim (A 6) Zählstelle: 6718 1107 BVWP:	10.800	907 (8,4%)	
B 292	BW	Von: AS Sinsheim (A 6) Nach: B 39 / B 45 / B 292 Sinsheim-West Zählstelle: 6719 1105 BVWP:	15.700	1.287 (8,2%)	
B 292	BW	Von: B 39 / B 45 / B 292 Sinsheim-West Nach: B 292 / L 550 N Sinsheim Zählstelle: 6719 1106 BVWP:	10.700	888 (8,3%)	
B 292	BW	Von: B 292 / L 550 N Sinsheim Nach: B 292 / L 549 Waibstadt Ost Zählstelle: 6719 1107 BVWP:	18.200	1.001 (5,5%)	

<b>Straße</b>	<b>BL</b>	<b>Infos</b>	<b>DTV</b>	<b>SV (SV%)</b>	<b>BVWP</b>
B 292	BW	Von: B 292 / K 4281 Sinsheim Mülldeponie Nach: B 292 / L 549 Waibstadt Bernau Zählstelle: 6719 1108 BVWP:	12.000	1.056 (8,8%)	
B 292	BW	Von: B 292 / L 549 Waibstadt Bernau Nach: B 292 / K 4188 Weilemühle Zählstelle: 6619 1100 BVWP:	12.000	936 (7,8%)	
B 292	BW	Von: B 292 / K 4188 Weilemühle Nach: B 292 / L 590 Aglsterhausen Neumühle Zählstelle: 6619 1105 BVWP:	10.700	738 (6,9%)	
B 292	BW	Von: B 292 / L 590 Aglsterhausen Neumühle Nach: B 292 / L 532 Aglsterhausen Festhalle Zählstelle: 6619 1104 BVWP:	12.700	876 (6,9%)	
B 292	BW	Von: B 292 / L 532 Aglsterhausen Festhalle Nach: B 292/ Seitenarm B 292 bei Obrigheim Zählstelle: 6620 1105 BVWP:	14.100	832 (5,9%)	
B 292	BW	Von: B 292/ Seitenarm B 292 bei Obrigheim Nach: B 292/ L 588 bei Obrigheim Zählstelle: 6620 1116 BVWP:	11.300	746 (6,6%)	
B 292	BW	Von: B 292/ L 588 bei Obrigheim Nach: B 27/ B37/ B 292 Mosbacher Kreuz Zählstelle: 6620 1117 BVWP:	16.000	944 (5,9%)	
B 292	BW	Von: 1103 B 27/ B 292 bei Auerbach Nach: B 292/ K 3970 Oberschefflenz Zählstelle: 6521 BVWP:	4.700	249 (5,3%)	
B 292	BW	Von: B 292/ K 3970 Oberschefflenz Nach: B 292/ L 1095/ K 3953 Adelsheim Zählstelle: 6521 1104 BVWP: Ortsumgehung	2.900	191 (6,6%)	VB 02KK
B 292	BW	Von: B 292/ L 1095/ K 3953 Adelsheim Nach: B 292/ L 515 Osterburken Zählstelle: 6522 1100 BVWP: Ortsumgehung	5.300	239 (4,5%)	VB 02KK
B 292	BW	Von: B 292/ L 515 Osterburken Nach: Emd. L 514 in B 292 in Berolzheim Zählstelle: 6522 1101 BVWP: Ortsumgehung	2.500	155 (6,2%)	VB 02KK

<b>Straße</b>	<b>BL</b>	<b>Infos</b>	<b>DTV</b>	<b>SV (SV%)</b>	<b>BVWP</b>
B 292	BW	Von: Emd. L 514 in B 292 in Berolzheim Nach: AS Boxberg (A 81) Zählstelle: 6523 1102 BVWP:	1.900	158 (8,3%)	
B 292	BW	Von: AS Boxberg (A 81) Nach: Emd. K 2841 in B 292 Zählstelle: 6523 1103 BVWP:	4.700	465 (9,9%)	
B 292	BW	Von: Emd. K 2841 in B 292 Nach: Beginn K 2877 Zählstelle: 6523 1101 BVWP:	2.500	153 (6,1%)	
B 292	BW	Von: Emd. K 2839 in B292 bei Boxberg Nach: Emd. B 292 in B 290 in Königshofen Zählstelle: 6424 1103 BVWP:	3.600	169 (4,7%)	
B 293	BW	Von: B293/K3541 Berghausen (DB) Nach: B293/L559 Jöhlingen Zählstelle: 6917 1102 BVWP: Ortsumgehung	11.300	1.164 (10,3%)	WB* 02KK
B 293	BW	Von: B293/L559 Jöhlingen Nach: B35/B293 Bretten Zählstelle: 6917 1108 BVWP: Ortsumgehung	12.000	1.020 (8,5%)	WB* 02KK
B 293	BW	Von: B35/B293/B294 Bretten Nach: B35/B293/B294 Bretten Zählstelle: 6918 1110 BVWP:	16.600	1.494 (9,0%)	
B 293	BW	Von: B293/K3503 Bretten-Gölshausen Nach: B293/K3506 Flehingen Zählstelle: 6918 1111 BVWP: Ortsumgehung	11.300	1.367 (12,1%)	VB 02KK
B 293	BW	Von: B293/L618 Zaisenhausen Nach: B293/L593 Sulzfeld Zählstelle: 6818 1101 BVWP:	7.100	902 (12,7%)	
B 293	BW	Von: B293/L593 Sulzfeld Nach: B293/L552 bei Eppingen Zählstelle: 6819 1102 BVWP:	10.800	1.069 (9,9%)	
B 293	BW	Von: B293/L553 bei Eppingen Nach: B293/K2054 Stebbach Zählstelle: 6819 1103 BVWP:	7.100	1.044 (14,7%)	

<b>Straße</b>	<b>BL</b>	<b>Infos</b>	<b>DTV</b>	<b>SV (SV%)</b>	<b>BVWP</b>
B 293	BW	Von: B293/L1110 bei Eppingen Nach: B293/L592 bei Gemmingen Zählstelle: 6819 1101 BVWP:	9.600	1.008 (10,5%)	
B 293	BW	Von: B293/L592 bei Gemmingen Nach: B293/L1107/K2152 Schwaigern Zählstelle: 6820 1103 BVWP:	9.500	846 (8,9%)	
B 293	BW	Von: B293/L1107/K2152 Schwaigern Nach: B293/K2160/K2048 bei Schluchtern Zählstelle: 6820 1104 BVWP:	10.200	867 (8,5%)	
B 293	BW	Von: B293/K2160/K2048 bei Schluchtern Nach: B293/K2153/K2154 bei Großgartach Zählstelle: 6820 1105 BVWP:	15.300	1.132 (7,4%)	
B 293	BW	Von: B293/K2153/K2154 bei Großgartach Nach: B293/K9552 HN-Böckingen Zählstelle: 6820 1106 BVWP:	15.200	988 (6,5%)	
B 294	BW	Von: AS Freiburg-Nord (A 5) Nach: B3/B294 Autobahnzubringer FR-Nord Zählstelle: 7913 1104 BVWP:	21.900	1.621 (7,4%)	
B 294	BW	Von: B3/B294 bei Denzlingen Nach: B294/L186 Waldkirch-West Zählstelle: 7913 1101 BVWP:	25.000	1.100 (4,4%)	
B 294	BW	Von: B294/L186 Waldkirch-West Nach: B294/L186/K5104 Waldkirch-Ost Zählstelle: 7913 1106 BVWP:	18.600	949 (5,1%)	
B 294	BW	Von: Waldkirch-Ost Nach: Gutach-Bleibach Zählstelle: 7813 1103 BVWP:	17.700	903 (5,1%)	
B 294	BW	Von: B294/L 173/K5109 Gutach Nach: B294/L101 Elzach (West) Zählstelle: 7814 1101 BVWP: Ortsumgehung	14.500	827 (5,7%)	VB 02KK
B 294	BW	Von: B294/L107 Prechtal Nach: B33/B294 Haslach Zählstelle: 7714 1101 BVWP:	5.700	456 (8,0%)	

<b>Straße</b>	<b>BL</b>	<b>Infos</b>	<b>DTV</b>	<b>SV (SV%)</b>	<b>BVWP</b>
B 294	BW	Von: B33/B294 Hausach Nach: BAG831/834 B294 Halbmeil Zählstelle: 7715 1101 BVWP:	13.100	1.284 (9,8%)	
B 294	BW	Von: BAG831/834 B294 Halbmeil Nach: B294/462 Schiltach Zählstelle: 7715 1104 BVWP:	9.200	1.095 (11,9%)	
B 294	BW	Von: B294/462 Schiltach Nach: B294/L422 Röttenbach Zählstelle: 7616 1101 BVWP:	4.100	312 (7,6%)	
B 294	BW	Von: B294/L415 Alpirsbach Nach: B294/L408 Schloßberg-Apotheke Zählstelle: 7616 1100 BVWP:	4.700	531 (11,3%)	
B 294	BW	Von: B294/L406 Rodter Höhe Nach: B294/L460/K4745 Lauterbad Zählstelle: 7516 1103 BVWP:	12.100	629 (5,2%)	
B 294	BW	Von: B294/L460/K4745 Lauterbad Nach: B28/B294 Bacherkreuzung Zählstelle: 7516 1117 BVWP:	9.500	542 (5,7%)	
B 294	BW	Von: B28/B294 Bacherkreuzung Nach: B294/L405 Nordumgehung Zählstelle: 7516 1118 BVWP:	6.200	515 (8,3%)	
B 294	BW	Von: B294/L405 Nordumgehung Nach: B294/L409 Obermusbach Zählstelle: 7516 1102 BVWP:	6.400	550 (8,6%)	
B 294	BW	Von: B294/L409 Obermusbach Nach: B294/L409 Krähenhart Zählstelle: 7416 1104 BVWP:	7.400	548 (7,4%)	
B 294	BW	Von: B294/L409 Krähenhart Nach: B294/L362 Kirchweg (Kälberweide) Zählstelle: 7416 1105 BVWP:	6.100	458 (7,5%)	
B 294	BW	Von: B294/L350 Krähenwäldle Nach: B294/K4772 Poppeltal Zählstelle: 7416 1107 BVWP:	4.600	308 (6,7%)	

<b>Straße</b>	<b>BL</b>	<b>Infos</b>	<b>DTV</b>	<b>SV (SV%)</b>	<b>BVWP</b>
B 294	BW	Von: B294/K4772 Poppeltal Nach: B294/L351 Zählstelle: 7316 1100 BVWP:	2.700	248 (9,2%)	
B 294	BW	Von: B294/L351 Nach: B294/B296 Calmbach Zählstelle: 7317 1100 BVWP:	2.700	189 (7,0%)	
B 294	BW	Von: B294/L351 Calmbach Nach: B294/L340 Zählstelle: 7117 1101 BVWP:	12.500	500 (4,0%)	
B 294	BW	Von: B294/L340 Nach: B294 Knoten Neuenbürg Zählstelle: 7117 1102 BVWP:	10.700	428 (4,0%)	
B 294	BW	Von: B294 Knoten Neuenbürg Nach: B294/K9803 Brötzingen Zählstelle: 7117 1100 BVWP:	15.800	711 (4,5%)	
B 294	BW	Von: B294/L621 Pfo Nach: B294/K4530 Zählstelle: 7018 1102 BVWP:	16.600	880 (5,3%)	
B 294	BW	Von: AS Pforzheim-Nord (A 8) Nach: B294/L611 Neulingen-Bauschlott-Mitte Zählstelle: 7018 1106 BVWP: Ortsumgehung	17.900	913 (5,1%)	VB 02KK
B 294	BW	Von: B294/L611 Neulingen-Bauschlott-Mitte Nach: B294/L1103 Bretten Zählstelle: 6918 1107 BVWP: Ortsumgehung	8.500	731 (8,6%)	WB 02KK
B 295	BW	Von: B295/B296 Nach: B295/L183 Zählstelle: 7218 1100 BVWP:	16.500	710 (4,3%)	
B 295	BW	Von: B295/L183 Nach: B295/K4377 Simmozheim Zählstelle: 7218 1114 BVWP:	10.400	499 (4,8%)	
B 295	BW	Von: B295/K4377 Simmozheim Nach: B 295/L 1182 bei Weil der Stadt Zählstelle: 7219 1100 BVWP:	10.800	648 (6,0%)	



Straße	BL	Infos	DTV	SV (SV%)	BVWP
B 295	BW	Von: B 295/K 1013 Weil der Stadt Nach: B 295/L 1185 bei Renningen Zählstelle: 7219 1102 BVWP:	13.600	870 (6,4%)	
B 295	BW	Von: B 295/L 1185 bei Renningen Nach: B 295/K 1011 Leonberg Zählstelle: 7219 1104 BVWP:	20.900	1.359 (6,5%)	
B 295	BW	Von: B 295/L1136 bei Leonberg Nach: B295/L1177 Ditzingen Zählstelle: 7120 1103 BVWP:	9.600	317 (3,3%)	
B 295	BW	Von: AS Stuttgart-Feuerbach (A 81) Nach: OD-Grenze Stuttgart Zählstelle: 7120 1106 BVWP:	34.000	2.278 (6,7%)	
B 296	BW	Von: B294/B296 Calmbach Nach: B296/K4308 Hirsau Zählstelle: 7217 1103 BVWP:	4.200	168 (4,0%)	
B 296	BW	Von: B296/K4322 Nach: B296/K4325 Calw Zählstelle: 7218 1102 BVWP: Kernstadtentlastung	13.500	621 (4,6%)	VB 02KK
B 296	BW	Von: B295/B296 Nach: B 296/L 1357 bei Deckenpfronn Zählstelle: 7218 1104 BVWP:	14.100	578 (4,1%)	
B 296	BW	Von: B 296/L 1357 bei Deckenpfronn Nach: B 296/K 1047 bei Herrenberg Zählstelle: 7319 1101 BVWP:	9.400	470 (5,0%)	
B 297	BW	Von: B27/B297 K'furt Nach: B297/K6764 bei Altenburg Zählstelle: 7420 1107 BVWP:	12.700	927 (7,3%)	
B 297	BW	Von: B297/K6764 bei Altenburg Nach: B 297/L374 Mittelstadt Zählstelle: 7421 1115 BVWP:	10.500	809 (7,7%)	
B 297	BW	Von: B 297/L374 Mittelstadt Nach: B 297/L 1208 B Neckartenzlingen Zählstelle: 7421 1100 BVWP:	10.600	710 (6,7%)	

<b>Straße</b>	<b>BL</b>	<b>Infos</b>	<b>DTV</b>	<b>SV (SV%)</b>	<b>BVWP</b>
B 297	BW	Von: B 297/L 1208 B Neckartenzlingen Nach: B 297/B 312 Neckartailfingen Zählstelle: 7421 1108 BVWP: Ortsumgehung	14.300	844 (5,9%)	WB 02KK
B 297	BW	Von: B 297/B 312 Neckartailfingen Nach: B 297/K 1230 Neckarhausen Zählstelle: 7321 1102 BVWP: Ortsumgehung	17.100	1.642 (9,6%)	WB 02KK
B 297	BW	Von: B 297/K 1230 Neckarhausen Nach: B 297/B 313 Nürtingen Zählstelle: 7321 1103 BVWP:	23.900	2.008 (8,4%)	
B 297	BW	Von: B 297/K 1243 Nürtingen Nach: AS Kirchheim (Teck)-West (A 8) Zählstelle: 7322 1102 BVWP:	13.300	559 (4,2%)	
B 297	BW	Von: AS Kirchheim (Teck)-Ost (A 8) Nach: B 297 Kirchheim AS "Hochhaus" Zählstelle: 7322 1111 BVWP:	25.100	1.130 (4,5%)	
B 297	BW	Von: B 297 Kirchheim AS "Hochhaus" Nach: B 297/L 1200 Kirchheim Zählstelle: 7322 1112 BVWP:	17.000	986 (5,8%)	
B 297	BW	Von: B 297/L 1200 Kirchheim Nach: B 297/L 1200 Kirchheim Zählstelle: 7322 1105 BVWP:	18.800	921 (4,9%)	
B 297	BW	Von: B 297/L 1200 Kirchheim Nach: B297/L 1152 AS Schlierbach Zählstelle: 7322 1106 BVWP:	10.300	649 (6,3%)	
B 297	BW	Von: B297/L 1152 AS Schlierbach Nach: B 10 AS Uhingen B 297 Zählstelle: 7323 1101 BVWP:	12.800	704 (5,5%)	
B 297	BW	Von: B 10 AS Querspange Faurndau Nach: B 297/K 1410 Faurndau Zählstelle: 7223 1107 BVWP:	22.800	1.094 (4,8%)	
B 297	BW	Von: B 297/L 1214A Göppingen Nach: B 297/L 1147 Abzw. Adelberg Zählstelle: 7223 1104 BVWP:	16.000	832 (5,2%)	

Straße	BL	Infos	DTV	SV (SV%)	BVWP
B 297	BW	Von: B 297/L 1147 Abzw. Adelberg Nach: B297/K3273 Unterkirneck Zählstelle: 7224 1101 BVWP:	10.700	824 (7,7%)	
B 297	BW	Von: B297/K3273 Unterkirneck Nach: B297/K3313 Lorch Bahnunterführung Zählstelle: 7224 1107 BVWP: Ortsumgehung	5.400	616 (11,4%)	VB 02KK
B 297	BW	Von: B297/L1154 Lorch Ri. Kloster Nach: B29 Auf-und Abfahrt Lorch Ost Zählstelle: 7224 1108 BVWP: Ortsumgehung	8.300	623 (7,5%)	VB 02KK
B 298	BW	Von: B29/B298 Schwäb. Gmünd Nach: B298/K3269 Mutlangen Zählstelle: 7124 1101 BVWP:	15.600	858 (5,5%)	
B 298	BW	Von: B298/K3269 Mutlangen Nach: B298/L1156 Mutlangen Abzw. Lindach Zählstelle: 7124 1106 BVWP:	13.000	585 (4,5%)	
B 298	BW	Von: B298/L1156 Mutlangen Abzw. Lindach Nach: B298/K3254 Spraitbach Kirche Zählstelle: 7124 1102 BVWP:	6.100	378 (6,2%)	
B 298	BW	Von: B298/K3254 Spraitbach Kirche Nach: B298/L1150 Wildgarten Zählstelle: 7024 1103 BVWP:	2.900	325 (11,2%)	
B 298	BW	Von: B298/L1150 Wildgarten Nach: B 298 / L 1066 Unterrot Zählstelle: 7024 1100 BVWP:	4.100	574 (14,0%)	
B 298	BW	Von: B 298 / L 1066 Unterrot Nach: B 19 / B 298 Gaildorf Zählstelle: 7024 1101 BVWP:	12.700	1.118 (8,8%)	
B 311	BW	Von: AS Geisingen (A 81) Nach: OD Grenze Tuttlingen Zählstelle: 8018 1101 BVWP: Ortsumgehung	9.400	808 (8,6%)	WB 02KK
B 311	BW	Von: B311/L227 Tuttlingen Nach: B311/L440 Neuhausen Zählstelle: 8019 1101 BVWP: Ortsumgehung Neuhausen; Kreuzstraßentunnel Tuttlingen	8.800	1.109 (12,6%)	VB 02KK

Straße	BL	Infos	DTV	SV (SV%)	BVWP
B 311	BW	Von: B311/B313 bei Meßkirch Nach: B311/K8238 Krauchenwies Zählstelle: 8020 1101 BVWP:	7.200	1.260 (17,5%)	
B 311	BW	Von: B311/L456 Krauchenwies Nach: B311/L268 Mengen Zählstelle: 7921 1102 BVWP: Ortsumgehung	8.200	968 (11,8%)	WB 02KK
B 311	BW	Von: B32/B311 Herberlingen Nach: B311 Riedlingen Zählstelle: 7822 1107 BVWP: Ortsumgehung	8.300	1.394 (16,8%)	WB* 02KK
B 311	BW	Von: B311/B312 Riedlingen Nach: B311/K7588 Unlingen Zählstelle: 7823 1100 BVWP: Ortsumgehung	8.200	1.132 (13,8%)	VB 02KK
B 311	BW	Von: B311/K7588 Unlingen Nach: B311/L271 Datthausen Zählstelle: 7823 1102 BVWP: Ortsumgehung	5.500	1.188 (21,6%)	VB 02KK
B 311	BW	Von: Datthausen Nach: Untermarchtal Zählstelle: 7723 1100 BVWP:	8.600	1.221 (14,2%)	
B 311	BW	Von: Untermarchtal Nach: Ehingen (TÜV) Zählstelle: 7723 1101 BVWP: Ausbau	11.100	1.388 (12,5%)	WB 24KK
B 311	BW	Von: Ehingen (TÜV) Nach: Ehingen (Ramminger Emd.) Zählstelle: 7724 1102 BVWP:	12.100	1.379 (11,4%)	
B 311	BW	Von: Ehingen (Ramminger Emd.) Nach: Ehingen (Fischerkreuzung) Zählstelle: 7724 1103 BVWP:	16.500	2.162 (13,1%)	
B 311	BW	Von: Ehingen (Fischerkreuzung) Nach: Ehingen (Möbel Borst) Zählstelle: 7724 1104 BVWP:	16.200	2.009 (12,4%)	
B 311	BW	Von: Ehingen (Möbel Borst) Nach: Oberdischingen (Sportplatz) Zählstelle: 7724 1106 BVWP: Neubau	12.600	1.499 (11,9%)	WB 04KB

<b>Straße</b>	<b>BL</b>	<b>Infos</b>	<b>DTV</b>	<b>SV (SV%)</b>	<b>BVWP</b>
B 311	BW	Von: Oberdischingen (Sportplatz) Nach: OD-Grenze Erbach Zählstelle: 7625 1100 BVWP: Neubau mit Querspange Dellmensingen zur B 30	12.600	1.487 (11,8%)	VB 02KK
B 311	BW	Von: OD-Grenze Erbach Nach: Ulm-Donautal Zählstelle: 7625 1104 BVWP:	16.500	1.683 (10,2%)	
B 311	BW	Von: Ulm-Donautal Nach: Ulm Zählstelle: 7625 1103 BVWP:	15.500	992 (6,4%)	
B 312	BW	Von: AS Stuttgart-Plieningen (A 8) Nach: B 312 Flughafenrandstr. Zählstelle: 7321 1111 BVWP:	19.200	749 (3,9%)	
B 312	BW	Von: AS Stuttgart-Plieningen (A 8) Nach: B 312/L 1205 Bernhausen Zählstelle: 7321 1104 BVWP:	19.100	802 (4,2%)	
B 312	BW	Von: B 27/B 312 Verflechtung Nach: B 297/B 312 Neckartailfingen Zählstelle: 7321 1106 BVWP:	20.800	1.331 (6,4%)	
B 312	BW	Von: B 297/B 312 Neckartailfingen Nach: B312 Anschl. Metzingen Zählstelle: 7421 1101 BVWP:	15.700	1.319 (8,4%)	
B 312	BW	Von: B312 Anschl. Metzingen Nach: B28/B312 westl. Metzingen Zählstelle: 7421 1104 BVWP: Ausbau	21.400	1.348 (6,3%)	WB 24KK
B 312	BW	Von: B 312/L 382 Reutlingen Nach: B 312/L 380 Abzweig Eningen Zählstelle: 7521 1111 BVWP: Ortsumgehung Reutlingen Scheibengipfeltunnel	35.500	1.882 (5,3%)	VB 02KK
B 312	BW	Von: B 312/L 380 Knoten Südbahnhof Nach: B 312/K 6729 südl. Pfullingen Zählstelle: 7521 1109 BVWP: Ortsumgehung	16.400	1.164 (7,1%)	VB 02KK
B 312	BW	Von: B 312/K 6729 Anschl. südl. Pfullingen Nach: B 312 Unterhausen Zählstelle: 7521 1102 BVWP: Ortsumgehung	22.000	1.144 (5,2%)	VB 02KK

<b>Straße</b>	<b>BL</b>	<b>Infos</b>	<b>DTV</b>	<b>SV (SV%)</b>	<b>BVWP</b>
B 312	BW	Von: B 312 nördl Honau Nach: B 312/ B 313 Abzweig Großengstingen Zählstelle: 7521 1103 BVWP: Ortsumgehung	8.300	838 (10,1%)	WB 02KK
B 312	BW	Von: B 312/B 313 Engstingen Nach: B 312/K 6737 Bernloch Zählstelle: 7621 1103 BVWP: Ortsumgehung	6.100	549 (9,0%)	WB 02KK
B 312	BW	Von: B 312/K 6737 Bernloch Nach: B 312/L 245 Zwiefalten Zählstelle: 7722 1100 BVWP: Ortsumgehung	4.400	572 (13,0%)	WB 02KK
B 312	BW	Von: B 312/L 245 Ziefalten Nach: B 312/L 271 Ri. Zwiefaltendorf Zählstelle: 7722 1101 BVWP: Ortsumgehung	7.100	639 (9,0%)	WB 02KK
B 312	BW	Von: Emd. L 271 Zwiefalten Nach: B312/L277 Riedlingen Zählstelle: 7822 1102 BVWP:	9.300	605 (6,5%)	
B 312	BW	Von: B312/L277 Riedlingen Nach: B312/L275 Riedlingen Zählstelle: 7822 1106 BVWP:	17.000	1.037 (6,1%)	
B 312	BW	Von: B312/L275 Riedlingen Nach: B312/L270 Uttenweiler Zählstelle: 7823 1101 BVWP: Ortsumgehung	5.100	423 (8,3%)	VB 02KK
B 312	BW	Von: B312/L270 Uttenweiler Nach: B312/K7555 Biberach Zählstelle: 7824 1103 BVWP: Ortsumgehung	9.700	524 (5,4%)	VB 02KK
B 312	BW	Von: B312/K7500 Biberach Nach: Biberach-Jordanbad Zählstelle: 7924 1109 BVWP:	14.700	662 (4,5%)	
B 312	BW	Von: Biberach-Jordanbad Nach: B312/K7503 Ringschnait Zählstelle: 7925 1103 BVWP: Ortsumgehung	5.900	702 (11,9%)	VB 02KK
B 312	BW	Von: B312/K7503 Ringschnait Nach: B312/L265 Ochsenhausen Zählstelle: 7925 1102 BVWP: Ortsumgehung	9.100	801 (8,8%)	VB 02KK

<b>Straße</b>	<b>BL</b>	<b>Infos</b>	<b>DTV</b>	<b>SV (SV%)</b>	<b>BVWP</b>
B 312	BW	Von: B312/L302 Ochsenhausen Nach: Berkheim Zählstelle: 7925 1101 BVWP: Ortsumgehung	7.000	854 (12,2%)	VB 02KK
B 312	BW	Von: Berkheim Nach: B312/K7578 Oberopfingen Zählstelle: 7926 1100 BVWP:	5.100	734 (14,4%)	
B 312	BW	Von: B312/K7578 Oberopfingen Nach: Landesgrenze Bayern Zählstelle: 7926 1101 BVWP:	5.400	794 (14,7%)	
B 313	BW	Von: B34/B313 Espasingen Nach: B31/B313 Stochach Rißtorf Zählstelle: 8120 1102 BVWP:	8.500	451 (5,3%)	
B 313	BW	Von: B14/B313/K6180 Hindelwangen Nach: B313/K6180 Mühlingen Zählstelle: 8120 1103 BVWP:	5.600	543 (9,7%)	
B 313	BW	Von: B313/K6180 Mühlingen Nach: B311/B313 bei Meßkirch Zählstelle: 8020 1107 BVWP:	4.100	496 (12,1%)	
B 313	BW	Von: B311/B313 bei Meßkirch Nach: B313/K8279 bei Engelswies Zählstelle: 7920 1100 BVWP:	6.100	439 (7,2%)	
B 313	BW	Von: B313/K8279 bei Engelswies Nach: B313/L456 bei Sigmaringen Zählstelle: 7921 1115 BVWP: Ortsumgehung	6.100	561 (9,2%)	WB 02KK
B 313	BW	Von: B313/L456 bei Sigmaringen Nach: B32/B313/L277 Sigmaringen Zählstelle: 7921 1114 BVWP:	12.400	1.128 (9,1%)	
B 313	BW	Von: B32/B313 Gammertingen Nach: B313/K6736 Trochtelfingen Zählstelle: 7721 1101 BVWP:	6.300	447 (7,1%)	
B 313	BW	Von: B313/K6736 Trochtelfingen Nach: B313/K6767 Großengstingen-Haid Zählstelle: 7621 1101 BVWP: Neubau	6.200	533 (8,6%)	WB 02KK

<b>Straße</b>	<b>BL</b>	<b>Infos</b>	<b>DTV</b>	<b>SV (SV%)</b>	<b>BVWP</b>
B 313	BW	Von: B312/K6767 Großengstingen-Haid Nach: B313/B312 N Großengstingen Zählstelle: 7621 1100 BVWP: Ortsumgehung	6.700	436 (6,5%)	WB 02KK
B 313	BW	Von: B313/L210 Metingen Nach: B297/K1231 bei Raidwangen Zählstelle: 7421 1105 BVWP:	12.400	570 (4,6%)	
B 313	BW	Von: B297/B313 Nürtingen Nach: B297/B313 Nürtingen Zählstelle: 7321 1107 BVWP:	20.900	920 (4,4%)	
B 313	BW	Von: B297/B313 Nürtingen Nach: B313/K1220 Abzw. Zizishausen Zählstelle: 7321 1108 BVWP: Ausbau	35.300	2.542 (7,2%)	VB 24KB
B 313	BW	Von: B313/K1220 Abzw. Zizishausen Nach: AS Wendlingen (A 8) Zählstelle: 7322 1108 BVWP: Ausbau	28.700	2.267 (7,9%)	VB 24KB
B 313	BW	Von: AS Wendlingen (A 8) Nach: B10/B313 "Plochinger Dreieck" Zählstelle: 7322 1109 BVWP:	70.000	5.320 (7,6%)	
B 314	BW	Von: B34/B314 Oberlauchringen Nach: B314/L158/K6506 Untereggingen Zählstelle: 8316 1101 BVWP:	10.500	1.365 (13,0%)	
B 314	BW	Von: B314/L158/K6506 Untereggingen Nach: B315/K6597 Grimmelshofen Zählstelle: 8216 1103 BVWP: Ortsumgehung	8.700	1.653 (19,0%)	VB 02KK
B 314	BW	Von: B315/K6597 Grimmelshofen Nach: B27/314 Randen Zählstelle: 8117 1103 BVWP: Ortsumgehung	5.800	1.177 (20,3%)	VB 02KK
B 314	BW	Von: B27/314 Kommingen Nach: B314/K6126 Binningen Zählstelle: 8218 1103 BVWP:	4.600	828 (18,0%)	
B 314	BW	Von: B314/K6126 Binningen Nach: B34/B314 Singen Zählstelle: 8218 1104 BVWP:	7.900	521 (6,6%)	



<b>Straße</b>	<b>BL</b>	<b>Infos</b>	<b>DTV</b>	<b>SV (SV%)</b>	<b>BVWP</b>
B 315	BW	Von: B315/B317 Titisee Nach: B315/L156 Lenzkirch Zählstelle: 8114 1100 BVWP:	3.600	288 (8,0%)	
B 315	BW	Von: B315/L156 Lenzkirch Nach: B315/L171 Bonndorf Zählstelle: 8115 1100 BVWP:	2.900	218 (7,5%)	
B 315	BW	Von: B315/L171 Bonndorf Nach: B314/B315 Am Bahnhof STO Zählstelle: 8216 1100 BVWP:	2.000	158 (7,9%)	
B 315	BW	Von: B314/B315 (Rich.Schweiz) Nach: B315 BA-Grenze Schweiz Zählstelle: 8216 1101 BVWP:	2.900	93 (3,2%)	
B 316	BW	Von: AS B316/L139 Nach: Degerfelden Zählstelle: 8412 1101 BVWP:	8.800	748 (8,5%)	
B 316	BW	Von: Degerfelden Nach: B34/B316 Rheinfeldern Zählstelle: 8412 1102 BVWP:	15.400	1.663 (10,8%)	
B 317	BW	Von: B3/B317 Beginn Zollfreie K6330 Nach: Zoll Weil-Ost Zählstelle: 8411 1110 BVWP: Neubau	4.900	34 (0,7%)	VB 02KK
B 317	BW	Von: AS Lörrach-Mitte (A 98) Nach: B317/L135 Steinen-Höllstein Zählstelle: 8312 1107 BVWP: Ausbau	22.900	1.328 (5,8%)	WB 24KK
B 317	BW	Von: B317/L135 Steinen-Höllstein Nach: B317/L139 Maulburg Zählstelle: 8312 1109 BVWP: Ausbau	24.600	1.279 (5,2%)	WB 24KK
B 317	BW	Von: B317/L139 Maulburg Nach: B518/B317/K6353 Schopfheim Zählstelle: 8312 1108 BVWP: Ausbau	17.100	1.009 (5,9%)	WB 24KK
B 317	BW	Von: B518/B317/K6353 Schopfheim Nach: B317/L146 Mambach Zählstelle: 8313 1100 BVWP: Ortsumgehung	13.600	666 (4,9%)	WB 02KK

<b>Straße</b>	<b>BL</b>	<b>Infos</b>	<b>DTV</b>	<b>SV (SV%)</b>	<b>BVWP</b>
B 317	BW	Von: B317/L146 Mambach Nach: B317/L142 bei Aitern Zählstelle: 8213 1100 BVWP: Ortsumgehung	8.600	550 (6,4%)	WB 02KK
B 317	BW	Von: B317/L142 bei Aitern Nach: B317/L126 Todtnau Zählstelle: 8113 1101 BVWP:	8.900	543 (6,1%)	
B 317	BW	Von: B317/L126 Todtnau Nach: B317 BA-Grenze Zählstelle: 8113 1100 BVWP:	4.300	348 (8,1%)	
B 317	BW	Von: B317 BA-Grenze Nach: B317/B500 Bärental Zählstelle: 8114 1101 BVWP:	5.100	388 (7,6%)	
B 317	BW	Von: B317/B500 Bärental Nach: B315/B317 bei Titisee Zählstelle: 8114 1102 BVWP:	6.900	697 (10,1%)	
B 317	BW	Von: B315/B317 bei Titisee Nach: B31/B317 Titisee Zählstelle: 8114 1103 BVWP:	10.300	865 (8,4%)	
B 378	BW	Von: B378 Staatsgrenze-Frankreich Nach: AS Müllheim/Neuenburg (A 5) Zählstelle: 8111 1102 BVWP:	10.200	510 (5,0%)	
B 378	BW	Von: AS Müllheim/Neuenburg (A 5) Nach: B3/B378 Müllheim Zählstelle: 8111 1101 BVWP:	11.800	401 (3,4%)	
B 415	BW	Von: B3/B36 Lahr Nach: B415/K5340 Lahr Zählstelle: 7613 1102 BVWP: Ortsumgehung	17.400	766 (4,4%)	WB 02KK
B 415	BW	Von: B415/K5340 Lahr Nach: B415/L102 bei Reichenbach Zählstelle: 7613 1100 BVWP: Ortsumgehung	17.700	779 (4,4%)	WB 02KK
B 415	BW	Von: B415/L102 bei Reichenbach Nach: B33/B415 Biberach-Süd Zählstelle: 7613 1101 BVWP:	6.400	416 (6,5%)	

<b>Straße</b>	<b>BL</b>	<b>Infos</b>	<b>DTV</b>	<b>SV (SV%)</b>	<b>BVWP</b>
B 462	BW	Von: Abz. B462/14 Nach: AS Rottweil (A 81) Zählstelle: 7817 1110 BVWP:	15.800	1.406 (8,9%)	
B 462	BW	Von: AS Rottweil (A 81) Nach: B462/L419 Sulgen Zählstelle: 7717 1101 BVWP: Ortsumgehung	13.300	1.277 (9,6%)	VB 02KK
B 462	BW	Von: B462/L419 Sulgen Nach: B462/L175 Schramberg Zählstelle: 7716 1104 BVWP: Ortsumgehung	14.000	1.036 (7,4%)	WB* 02KK
B 462	BW	Von: B462/L175 Schramberg Nach: B294/462 Schiltach Zählstelle: 7716 1100 BVWP: Ortsumgehung	7.900	901 (11,4%)	WB* 02KK
B 462	BW	Von: B28/B462 Venus Nach: B462/L401 Baiersbronn Zählstelle: 7516 1104 BVWP: Ortsumgehung	10.500	525 (5,0%)	WB* 02KK
B 462	BW	Von: B462/L401 Baiersbronn Nach: B462/L350 Huzenbach Zählstelle: 7416 1100 BVWP: Ortsumgehung	6.100	506 (8,3%)	WB* 02KK
B 462	BW	Von: B462/L350 Huzenbach Nach: B462/Kreisgrenze Schön Münzschach Zählstelle: 7416 1103 BVWP: Ortsumgehung	5.000	645 (12,9%)	WB* 02KK
B 462	BW	Von: B462/Kreisgrenze Schön Münzschach Nach: B462/L79 Forbach Zählstelle: 7316 1101 BVWP: Ortsumgehung	6.400	704 (11,0%)	WB 02KK
B 462	BW	Von: B462/K3754 Langenbrand Nach: B462/Tunnel Gernsbach Zählstelle: 7216 1100 BVWP:	10.800	864 (8,0%)	
B 462	BW	Von: B462/K3767 Hörden Nach: B462 Abfahrt Ottenau Zählstelle: 7215 1102 BVWP:	18.800	1.391 (7,4%)	
B 462	BW	Von: B462 Abfahrt Ottenau Nach: B462/L618 Bad Rotenfels Zählstelle: 7215 1110 BVWP: Ausbau	13.000	598 (4,6%)	WB* 24KK

<b>Straße</b>	<b>BL</b>	<b>Infos</b>	<b>DTV</b>	<b>SV (SV%)</b>	<b>BVWP</b>
B 462	BW	Von: B462 Abfahrt Ottenau Nach: B462 Kuppenheim Zählstelle: 7115 1104 BVWP:	31.500	2.142 (6,8%)	
B 462	BW	Von: B462 Kuppenheim Nach: AS Rastatt (A 5) Zählstelle: 7115 1103 BVWP:	22.900	1.809 (7,9%)	
B 462	BW	Von: AS Rastatt (A 5) Nach: B3/B462 Rastatt Zählstelle: 7115 1102 BVWP:	25.100	2.058 (8,2%)	
B 463	BW	Von: B463/L572 Dillweissenstein Nach: B463/L338 Unterreichenbach Zählstelle: 7118 1102 BVWP: Ortsumgehung	8.600	525 (6,1%)	VB 02KK
B 463	BW	Von: B463/L574 Nach: B463/L338 Unterreeichenbach Zählstelle: 7118 1101 BVWP: Ortsumgehung	5.500	512 (9,3%)	WB 02KK
B 463	BW	Von: B463/L338 Unterreichenbah Nach: B463/L343a Bad Liebenzell Zählstelle: 7218 1105 BVWP: Ortsumgehung	6.100	348 (5,7%)	WB 02KK
B 463	BW	Von: B463/K4312 Nach: B463/K4308 in Hirsau Zählstelle: 7218 1106 BVWP: Ortsumgehung	8.000	392 (4,9%)	VB 02KK
B 463	BW	Von: B463 im Krappen Calw Nach: B463 Sommenhardt Zählstelle: 7318 1100 BVWP:	8.000	400 (5,0%)	
B 463	BW	Von: B463 Sommenhardt Nach: B463/L349 Wildberg Zählstelle: 7318 1101 BVWP:	4.100	242 (5,9%)	
B 463	BW	Von: B463/L349 Wildberg Nach: B463/K4348 Zählstelle: 7418 1101 BVWP:	5.000	235 (4,7%)	
B 463	BW	Von: B463/K4347 Iselshausen Nach: B463/K4346 Iselshausen Zählstelle: 7418 1102 BVWP:	6.000	426 (7,1%)	

Straße	BL	Infos	DTV	SV (SV%)	BVWP
B 463	BW	Von: B463/K4346 Iselshausen Nach: B463/L356 Hochdorf Zählstelle: 7418 1107 BVWP:	5.300	223 (4,2%)	
B 463	BW	Von: B463/L356 Hochdorf Nach: B14/B463 Riedboden Zählstelle: 7518 1100 BVWP:	2.700	124 (4,6%)	
B 463	BW	Von: AS Empfingen (A 81) Nach: B 463/L 360 Haigerloch Zählstelle: 7618 1204 BVWP:	9.800	1.000 (10,2%)	
B 463	BW	Von: B 463/L 360 Haigerloch Nach: B 27/B463 Bisingen Zählstelle: 7618 1200 BVWP:	11.300	1.074 (9,5%)	
B 463	BW	Von: B 27/B463 Balingen/Süd Nach: B463/L 440 Weilstetten Zählstelle: 7719 1100 BVWP:	29.200	1.606 (5,5%)	
B 463	BW	Von: B 463/L 440 Weilstetten Nach: B 463/K 7152 W Ebingen Zählstelle: 7719 1101 BVWP:	19.600	1.490 (7,6%)	
B 463	BW	Von: B 463/K 7152 W Ebingen Nach: B 463/L 433 Ebingen Mitte Zählstelle: 7719 1102 BVWP:	15.100	1.450 (9,6%)	
B 463	BW	Von: B 463 L 448 Ebingen Nach: B 463/L 453 N Straßberg Zählstelle: 7820 1100 BVWP:	15.900	1.304 (8,2%)	
B 463	BW	Von: B 463/L 453 N Straßberg Nach: B 463/L 415 Winterlingen Zählstelle: 7820 1102 BVWP:	12.400	992 (8,0%)	
B 463	BW	Von: B463/L415 Winterlingen Nach: B32/B463 Nollhof Zählstelle: 7821 1103 BVWP:	9.300	958 (10,3%)	
B 464	BW	Von: B 464/L 1183 bei Sindelfingen Nach: AS Böblingen-Hulb (A 81) Zählstelle: 7319 1103 BVWP:	20.600	824 (4,0%)	

<b>Straße</b>	<b>BL</b>	<b>Infos</b>	<b>DTV</b>	<b>SV (SV%)</b>	<b>BVWP</b>
B 464	BW	Von: AS Böblingen-Hulb (A 81) Nach: B 464/K 1077 Böblingen-Hulb Zählstelle: 7319 1113 BVWP:	19.900	1.194 (6,0%)	
B 464	BW	Von: B 464/K 1077 Böblingen-Hulb Nach: B 464/L 1184 Holzgerlingen Zählstelle: 7320 1110 BVWP: Neubau	25.600	1.101 (4,3%)	VB 02KB
B 464	BW	Von: B 464/L 1184 Holzgerlingen Nach: B464/L1208 Kälberstelle Zählstelle: 7420 1100 BVWP: Ausbau	12.700	648 (5,1%)	VB 24KK
B 464	BW	Von: B464/L1208 Kälberstelle Nach: B27/B464 bei Gniebel Zählstelle: 7420 1203 BVWP:	5.500	264 (4,8%)	
B 464	BW	Von: B27 AS B 464 Nach: B464/L378 Orschel-Hagen Zählstelle: 7421 1118 BVWP: Ortsumgehung	17.500	718 (4,1%)	WB 02KK
B 465	BW	Von: B18/B465 Leutkirch Neue Welt Nach: AS Leutkirch-West (A 96) Zählstelle: 8126 1102 BVWP:	7.900	893 (11,3%)	
B 465	BW	Von: AS Leutkirch-West (A 96) Nach: B465/L317 Rimmeldingen Zählstelle: 8125 1101 BVWP:	8.500	1.148 (13,5%)	
B 465	BW	Von: B465/L317 Rimmeldingen Nach: B465/L314 S Bad Wurzach Zählstelle: 8125 1100 BVWP:	8.600	1.066 (12,4%)	
B 465	BW	Von: B465/L314 Leprosenberg Nach: B30/B465 Oberessendorf Zählstelle: 8025 1100 BVWP:	3.700	492 (13,3%)	
B 465	BW	Von: Biberach-Jordanbad Nach: B312/B465 Biberach (Freibad) Zählstelle: 7924 1106 BVWP:	10.300	886 (8,6%)	
B 465	BW	Von: B465/L273 Biberach (Bismarkring) Nach: B465/K7528 Schemmerhofen Zählstelle: 7824 1105 BVWP: Ortsumgehung	7.900	395 (5,0%)	VB 02KK

Straße	BL	Infos	DTV	SV (SV%)	BVWP
B 465	BW	Von: B465/K7528 Schemmerhofen Nach: B465/L257 Weisel Zählstelle: 7824 1107 BVWP: Ortsumgehung	5.600	487 (8,7%)	WB 02KK
B 465	BW	Von: Weisel Nach: Ehingen (SAPI) Zählstelle: 7724 1100 BVWP: Ortsumgehung	6.400	499 (7,8%)	VB 02KK
B 465	BW	Von: Ehingen (Fischerkreuzung) Nach: B465/L231/K7335 Frankenhofen Zählstelle: 7623 1100 BVWP: Ortsumgehung	4.800	576 (12,0%)	WB 02KK
B 465	BW	Von: B465/L231/K7335 Frankenhofen Nach: B 465/K 6753 Bremelau Zählstelle: 7623 1102 BVWP: Ortsumgehung	3.000	372 (12,4%)	VB 02KK
B 465	BW	Von: B 465/K 6753 Bremelau Nach: B 465/L 230 Münsingen Zählstelle: 7623 1101 BVWP: Ortsumgehung	5.200	614 (11,8%)	VB 02KK
B 465	BW	Von: B 465/K 6701 Münsingen Nach: B 465/L 230 Münsingen Zählstelle: 7522 1106 BVWP: Ortsumgehung	11.500	679 (5,9%)	WB 02KK
B 465	BW	Von: B 465/L 230 W Münsingen Nach: B 465/ K 6708 bei Urach Zählstelle: 7522 1100 BVWP: Ortsumgehung	5.500	418 (7,6%)	WB 02KK
B 465	BW	Von: B 465 Abzweig von B 28 Nach: B 465/L 1212 Schlatterhöhe Zählstelle: 7423 1101 BVWP:	1.500	173 (11,5%)	
B 465	BW	Von: B 465/L 1212 Schlatterhöhe Nach: B 466/L 1211 Abzw. Grabenstetten Zählstelle: 7423 1100 BVWP:	1.900	196 (10,3%)	
B 465	BW	Von: B 466/L 1211 Abzw. Grabenstetten Nach: B 465/K 1248 Owen Zählstelle: 7422 1100 BVWP: Ortsumgehung	10.500	840 (8,0%)	WB 02KK
B 465	BW	Von: B 465/K 1248 Owen Nach: B 465/K 1250 Dettingen Zählstelle: 7322 1113 BVWP: Ortsumgehung	17.300	1.125 (6,5%)	WB 02KK

<b>Straße</b>	<b>BL</b>	<b>Infos</b>	<b>DTV</b>	<b>SV (SV%)</b>	<b>BVWP</b>
B 465	BW	Von: B 465/K 1250 Dettingen Nach: AS Kirchheim (Teck)-Ost (A 8) Zählstelle: 7322 1110 BVWP:	28.200	1.410 (5,0%)	
B 466	BW	Von: B466/B466A Abzw. A7 Nach: B466/L1181 KV Nattheim Zählstelle: 7227 1103 BVWP:	9.800	588 (6,0%)	
B 466	BW	Von: B 466/L 1217 Mühlhausen Nach: B 466/L 1218 Reichenbach i. T. Zählstelle: 7424 1101 BVWP:	10.300	433 (4,2%)	
B 466	BW	Von: B 466/L 1218 Reichenbach i. T. Nach: B 466/L 1231 Geislingen Zählstelle: 7324 1105 BVWP:	15.800	648 (4,1%)	
B 466	BW	Von: B 466/L 1219 Süßen Nach: B 466/K 1402 Donzdorf Zählstelle: 7324 1104 BVWP: Ausbau bis w. Donzdorf	17.800	1.121 (6,3%)	WB 02KK
B 466	BW	Von: B 466/K 1401 Donzdorf Nach: B466/L1160 Lauterstein Zählstelle: 7225 1100 BVWP: Ortsumgehung	7.700	785 (10,2%)	WB 02KK
B 466	BW	Von: B466/L1160 Lauterstein Nach: B 466/L 1221 Böhmenkirch Zählstelle: 7325 1100 BVWP: Ortsumgehung	8.700	905 (10,4%)	WB 02KK
B 466	BW	Von: B 466/L 1221 Böhmenkirch Nach: B466/L1165 Sontheimer Wirtshäusle Zählstelle: 7326 1101 BVWP: Ortsumgehung	5.000	500 (10,0%)	WB 02KK
B 466	BW	Von: B466/L1165 Sontheimer Wirtshäusle Nach: B466/L1163 Abzw. Steinheim Zählstelle: 7326 1102 BVWP:	8.600	550 (6,4%)	
B 466	BW	Von: B466/L1163 Abzw. Steinheim Nach: B466 Heidenheim Zählstelle: 7326 1103 BVWP: Ortsumgehung	15.700	801 (5,1%)	WB 02KK
B 466	BW	Von: B19/B466 Schnaitheim Nach: B466/B466A Abzw. A7 Zählstelle: 7327 1101 BVWP:	17.200	1.307 (7,6%)	



Straße	BL	Infos	DTV	SV (SV%)	BVWP
B 466	BW	Von: B466/L1181 KV Nattheim Nach: B466/L1084 Abwg. Industrieg. Zählstelle: 7227 1100 BVWP:	5.300	504 (9,5%)	
B 466	BW	Von: B466/K3301 Abzw. Hohlenstein Nach: B466/L1070 bei Ohmenheim Zählstelle: 7228 1100 BVWP:	4.400	550 (12,5%)	
B 466	BW	Von: B466/L1070 bei Ohmenheim Nach: B466 Landesgr. Bayern Ederheim Zählstelle: 7128 1101 BVWP:	3.600	558 (15,5%)	
B 466a	BW	Von: B466/B466a Abzw. A7 AS Heidenheim (A 7) Nach: Zählstelle: 7327 1106 BVWP:	10.300	1.195 (11,6%)	
B 467	BW	Von: B467/B31 bei Kressbronn Nach: B467/L329 Tettngang Zählstelle: 8323 1104 BVWP:	14.200	667 (4,7%)	
B 467	BW	Von: B467/L329 Tettngang Nach: B467/K7790 Höll Zählstelle: 8323 1110 BVWP:	11.600	742 (6,4%)	
B 467	BW	Von: B467/K7790 Höll Nach: B30/B467/K7982 Oberhofen Zählstelle: 8223 1105 BVWP:	14.500	740 (5,1%)	
B 491	BW	Von: AS Engen (A 81) Nach: B491/L191 Engen Eselsbrücke Zählstelle: 8118 1103 BVWP:	8.200	476 (5,8%)	
B 491	BW	Von: B491/L191 Engen Eselsbrücke Nach: B491/K6179 Talmühle Zählstelle: 8118 1100 BVWP:	2.700	162 (6,0%)	
B 491	BW	Von: B491/K6179 Talmühle Nach: Abzweig B491/B14 Zählstelle: 8019 1102 BVWP:	3.300	149 (4,5%)	
B 492	BW	Von: Ehingen (Blaubeurerstrasse) Nach: Allmendingen (Xaveruskreuzung) Zählstelle: 7624 1100 BVWP:	11.500	1.058 (9,2%)	

<b>Straße</b>	<b>BL</b>	<b>Infos</b>	<b>DTV</b>	<b>SV (SV%)</b>	<b>BVWP</b>
B 492	BW	Von: Allmendingen (Xaveruskreuzung) Nach: Schelklingen Zählstelle: 7624 1102 BVWP:	9.600	922 (9,6%)	
B 492	BW	Von: Schelklingen Nach: OD-Grenze Blaubeuren Zählstelle: 7624 1101 BVWP:	8.700	800 (9,2%)	
B 492	BW	Von: B19/B492 Abzw. A7 Nach: B492/L1079 Abzw. Giengen Zählstelle: 7327 1107 BVWP:	10.600	763 (7,2%)	
B 492	BW	Von: B492/L1079 Abzw. Giengen Nach: B492/L1083 bei Hermaringen Zählstelle: 7327 1108 BVWP:	5.400	551 (10,2%)	
B 500	BW	Von: B34/B500 Waldshut-Viehmarkt Nach: B500/K6563 Gaiß Zählstelle: 8315 1106 BVWP:	5.800	336 (5,8%)	
B 500	BW	Von: B500/K6563 Gaiß Nach: B500/K6556 Waldhaus Zählstelle: 8314 1101 BVWP:	6.100	342 (5,6%)	
B 500	BW	Von: B500/K6551 Remetschwil Nach: B500/L149 Häusern Zählstelle: 8314 1100 BVWP: Tieferlegung	5.600	493 (8,8%)	WB 02KK
B 500	BW	Von: B500/L149 Häusern Nach: B500/K4988 Schluchsee Zählstelle: 8215 1100 BVWP:	5.500	435 (7,9%)	
B 500	BW	Von: B500/K4988 Schluchsee Nach: B317/B500 Bärental Zählstelle: 8114 1104 BVWP:	6.000	450 (7,5%)	
B 500	BW	Von: B500/B31/K4961 Hinterzarten Nach: B500/L128-Thurner Zählstelle: 8014 1103 BVWP:	4.700	221 (4,7%)	
B 500	BW	Von: B500/L128-Thurner Nach: B500/L180 Kalte Herberge Zählstelle: 8015 1101 BVWP:	4.900	162 (3,3%)	

<b>Straße</b>	<b>BL</b>	<b>Infos</b>	<b>DTV</b>	<b>SV (SV%)</b>	<b>BVWP</b>
B 500	BW	Von: B500/L180 Kalte Herberge Nach: B500/L173 Neueck Zählstelle: 7915 1102 BVWP:	3.100	133 (4,3%)	
B 500	BW	Von: B500/L173 Neueck Nach: B500/K5732 Furtwangen Zählstelle: 7915 1100 BVWP:	7.300	263 (3,6%)	
B 500	BW	Von: B500/K5730 Furtwangen Nach: B500/L109 Schonach Zählstelle: 7815 1101 BVWP:	4.200	223 (5,3%)	
B 500	BW	Von: B28/B500 Alexanderschanze Nach: B500/L402 Zuflucht Zählstelle: 7515 1100 BVWP:	3.600	180 (5,0%)	
B 500	BW	Von: B500/L402 Zuflucht Nach: B500/L401 Ruhestein Zählstelle: 7415 1100 BVWP:	2.600	185 (7,1%)	
B 500	BW	Von: B500/L401 Ruhestein Nach: B500/L86 Brandmatt Zählstelle: 7415 1101 BVWP:	4.700	470 (10,0%)	
B 500	BW	Von: B500 Kreisgrenze OG/FDS Nach: B500/L83 Sand Zählstelle: 7315 1101 BVWP:	2.400	127 (5,3%)	
B 500	BW	Von: B500/L83 Sand Nach: B500/L78 Lichtental Zählstelle: 7315 1100 BVWP:	2.400	86 (3,6%)	
B 500	BW	Von: B500 Tunnel Baden-Baden S Nach: B500 Tunnel Baden-Baden N Zählstelle: 7215 1115 BVWP:	20.100	422 (2,1%)	
B 500	BW	Von: B500 Tunnel Baden-Baden N Nach: B3/B500 Baden-Baden Zählstelle: 7215 1104 BVWP:	31.900	702 (2,2%)	
B 500	BW	Von: B3/B500 Baden-Baden Nach: AS Baden-Baden (A 5) Zählstelle: 7215 1103 BVWP:	27.400	986 (3,6%)	

<b>Straße</b>	<b>BL</b>	<b>Infos</b>	<b>DTV</b>	<b>SV (SV%)</b>	<b>BVWP</b>
B 500	BW	Von: AS Baden-Baden (A 5) Nach: B36/B500 Iffezheim Zählstelle: 7114 1101 BVWP:	23.500	2.844 (12,1%)	
B 500	BW	Von: B36/B500 Iffezheim Nach: B500/K3758 beim Rhein Zählstelle: 7114 1103 BVWP: Ausbau	14.700	2.573 (17,5%)	WB 24KB
B 500	BW	Von: B500/K3758 beim Rhein Nach: B500/Rhein Iffezheim Zählstelle: 7114 1102 BVWP: Ausbau	15.400	2.710 (17,6%)	WB 24KB
B 518	BW	Von: B518 Bad Säcking Zoll Nach: B34/B518 Bad Säcking Zählstelle: 8413 1106 BVWP:	10.100	525 (5,2%)	
B 518	BW	Von: B34/B518 Brennet Nach: B518/L155 Wehr Zählstelle: 8313 1103 BVWP: Ortsumgehung	13.500	662 (4,9%)	VB 02KK
B 518	BW	Von: B518/L155 Wehr Nach: B518/B317/K6353 Schopfheim Zählstelle: 8313 1101 BVWP: Ortsumgehung	9.300	977 (10,5%)	VB 02KK
B 523	BW	Von: B523 Villingen Nach: B27/523 Schwenningen-Ost Zählstelle: 7917 1106 BVWP: Neubau	12.400	893 (7,2%)	WB* 02KK
B 523	BW	Von: B27 Schwenningen-Messegelände Nach: AS Tuningen (A 81) Zählstelle: 7917 1103 BVWP:	8.400	571 (6,8%)	
B 523	BW	Von: AS Tuningen (A 81) Nach: B14/523 Tuttlingen Zählstelle: 8018 1107 BVWP:	7.700	670 (8,7%)	
B 532	BW	Von: B532 Palmrheinbrücke Grenzpl. Nach: AS Weil am Rhein/Hünigen (A 5) Zählstelle: 8311 1109 BVWP:	19.600	784 (4,0%)	
B 532	BW	Von: AS Weil am Rhein/Hünigen (A 5) Nach: B3/B532 (Rich. Palmrheinbrücke) Zählstelle: 8311 1111 BVWP:	16.900	1.758 (10,4%)	

<b>Straße</b>	<b>BL</b>	<b>Infos</b>	<b>DTV</b>	<b>SV (SV%)</b>	<b>BVWP</b>
B 535	BW	Von: B 535/L 600 Oftersheim (NK 84) Nach: B535/L600 AS HD/Schwetzingen (NK 83) Zählstelle: 6617 1211 BVWP: Ortsumgehung	32.900	1.086 (3,3%)	VB 04KK
B 535	BW	Von: AS Heidelberg/Schwetzingen (A 5) Nach: B 535/L 600a HD Kirchheim, Grasweg Zählstelle: 6617 1132 BVWP: Ausbau	49.700	2.336 (4,7%)	VB 04KK
B 535	BW	Von: B 535/L 600a HD Kirchheim, Grasweg Nach: B 535 / L 598 HD Kirchheim, Sandhäuser Zählstelle: 6617 1133 BVWP:	32.600	1.434 (4,4%)	
B 535	BW	Von: B 535/L 598 HD Kirchheim, Sandhäuser Nach: B 3/B 535 HD Rohrbach Süd Zählstelle: 6618 1118 BVWP:	31.000	1.333 (4,3%)	



## Bayern

Straße	BL	Infos	DTV	SV (SV%)	BVWP
A 3	BY	Von: AD Seligenstädter Dreieck (A 45) Nach: AS Stockstadt (57) Zählstelle: 6020 9051 BVWP:	92.700	13.998 (15,1%)	
A 3	BY	Von: AS Stockstadt (57) Nach: AS Aschaffenburg-West (58) Zählstelle: 6020 9002 BVWP:	98.100	14.519 (14,8%)	
A 3	BY	Von: AS Aschaffenburg-West (58) Nach: AS Aschaffenburg-Ost (59) Zählstelle: 6020 9003 BVWP: Ausbau	72.400	13.032 (18,0%)	VB 46BB
A 3	BY	Von: AS Aschaffenburg-Ost (59) Nach: AS Goldbach (60) Zählstelle: 5921 9001 BVWP:	79.300	13.481 (17,0%)	
A 3	BY	Von: AS Goldbach (60) Nach: AS Hösbach (61) Zählstelle: 5921 9005 BVWP:	76.700	12.886 (16,8%)	
A 3	BY	Von: AS Hösbach (61) Nach: AS Bessenbach/Waldaschaff (62) Zählstelle: 5921 9010 BVWP: Ausbau	65.200	13.301 (20,4%)	VB 46BB
A 3	BY	Von: AS Bessenbach/Waldaschaff (62) Nach: AS Weibersbrunn (63) Zählstelle: 6021 9001 BVWP: Ausbau	63.500	12.446 (19,6%)	VB 56LB
A 3	BY	Von: AS Weibersbrunn (63) Nach: AS Rohrbrunn (64) Zählstelle: 6022 9001 BVWP: Ausbau	59.900	11.860 (19,8%)	VB 46BB
A 3	BY	Von: AS Rohrbrunn (64) Nach: AS Marktheidenfeld (65) Zählstelle: 6122 9001 BVWP: Ausbau	52.700	11.014 (20,9%)	VB 46BB
A 3	BY	Von: AS Marktheidenfeld (65) Nach: AS Wertheim/Lengfurt (66) Zählstelle: 6123 9001 BVWP: Ausbau	59.600	12.099 (20,3%)	VB 46BB
A 3	BY	Von: AS Wertheim/Lengfurt (66) Nach: AS Helmstadt (67) Zählstelle: 6224 9001 BVWP: Ausbau	61.300	12.015 (19,6%)	VB 46BB
A 3	BY	Von: AS Helmstadt (67) Nach: AD Dreieck Würzburg-West (A 81) Zählstelle: 6224 9051 BVWP: Ausbau	62.000	12.586 (20,3%)	VB 46BB
A 3	BY	Von: AD Dreieck Würzburg-West (A 81) Nach: AS Würzburg/Kist (69) Zählstelle: 6225 9011 BVWP: Ausbau	79.900	15.900 (19,9%)	VB 46BB

<b>Straße</b>	<b>BL</b>	<b>Infos</b>	<b>DTV</b>	<b>SV (SV%)</b>	<b>BVWP</b>
A 3	BY	Von: AS Würzburg/Kist (69) Nach: AS Würzburg-Heidingsfeld (70) Zählstelle: 6225 9004 BVWP: Ausbau	83.400	16.096 (19,3%)	VB 46BB
A 3	BY	Von: AS Würzburg-Heidingsfeld (70) Nach: AS Würzburg/Randersacker (71) Zählstelle: 6225 9002 BVWP: Ausbau	69.100	14.027 (20,3%)	VB 56BB
A 3	BY	Von: AS Würzburg/Randersacker (71) Nach: AS Rottendorf (72) Zählstelle: 6226 9001 BVWP: Ausbau	68.200	14.322 (21,0%)	VB 46BB
A 3	BY	Von: AS Rottendorf (72) Nach: AK Kreuz Biebelried (A 7) Zählstelle: 6226 9051 BVWP: Ausbau	72.300	14.388 (19,9%)	VB 46BB
A 3	BY	Von: AK Kreuz Biebelried (A 7) Nach: AS Kitzingen/Schwarzach (74) Zählstelle: 6226 9054 BVWP: Ausbau	61.100	11.548 (18,9%)	VB 46BB
A 3	BY	Von: AS Kitzingen/Schwarzach (74) Nach: AS Wiesentheid (75) Zählstelle: 6227 9001 BVWP: Ausbau	59.000	11.918 (20,2%)	VB 46BB
A 3	BY	Von: AS Wiesentheid (75) Nach: AS Geiselwind (76) Zählstelle: 6228 9041 BVWP: Ausbau	58.700	11.681 (19,9%)	VB 46BB
A 3	BY	Von: AS Geiselwind (76) Nach: AS Schlüsselfeld (77) Zählstelle: 6229 9001 BVWP: Ausbau	57.800	11.733 (20,3%)	VB 46BB
A 3	BY	Von: AS Schlüsselfeld (77) Nach: AS Höchstadt-Nord (78) Zählstelle: 6230 9001 BVWP: Ausbau	60.000	12.000 (20,0%)	WB* 46BB
A 3	BY	Von: AS Höchstadt-Nord (78) Nach: AS Pommersfelden (79) Zählstelle: 6230 9051 BVWP: Ausbau	60.500	12.161 (20,1%)	WB* 46BB
A 3	BY	Von: AS Pommersfelden (79) Nach: AS Höchstadt-Ost (80) Zählstelle: 6230 9052 BVWP: Ausbau	59.400	11.464 (19,3%)	WB* 46BB
A 3	BY	Von: AS Höchstadt-Ost (80) Nach: AS Erlangen-West (81) Zählstelle: 6331 9001 BVWP: Ausbau	66.200	11.585 (17,5%)	WB* 46BB
A 3	BY	Von: AS Erlangen-West (81) Nach: AS Erlangen-Frauenaurach (82) Zählstelle: 6431 9001 BVWP: Ausbau	66.000	11.022 (16,7%)	WB* 46BB



<b>Straße</b>	<b>BL</b>	<b>Infos</b>	<b>DTV</b>	<b>SV (SV%)</b>	<b>BVWP</b>
A 3	BY	Von: AS Erlangen-Frauenaurach (82) Nach: AK Kreuz Fürth/Erlangen (A 73) Zählstelle: 6431 9051 BVWP: Ausbau	76.300	12.208 (16,0%)	WB* 46BB
A 3	BY	Von: AK Kreuz Fürth/Erlangen (A 73) Nach: AS B 4 (84) Zählstelle: 6432 9050 BVWP:	80.800	13.736 (17,0%)	
A 3	BY	Von: AS B 4 (84) Nach: AS Nürnberg-Nord (85) Zählstelle: 6432 9002 BVWP:	91.000	13.013 (14,3%)	
A 3	BY	Von: AS Nürnberg-Nord (85) Nach: AS Nürnberg/Behringersdorf (86) Zählstelle: 6532 9001 BVWP:	96.000	14.016 (14,6%)	
A 3	BY	Von: AS Nürnberg/Behringersdorf (86) Nach: AS Nürnberg-Mögeldorf (87) Zählstelle: 6533 9001 BVWP:	101.000	14.039 (13,9%)	
A 3	BY	Von: AS Nürnberg-Mögeldorf (87) Nach: AK Kreuz Nürnberg (A 9) Zählstelle: 6533 9051 BVWP:	99.000	14.850 (15,0%)	
A 3	BY	Von: AK Kreuz Nürnberg (A 9) Nach: AK Kreuz Altdorf (A 6) Zählstelle: 6533 9052 BVWP:	40.000	7.520 (18,8%)	
A 3	BY	Von: AK Kreuz Altdorf (A 6) Nach: AS Altdorf/Burgthann (90) Zählstelle: 6633 9051 BVWP:	45.000	8.145 (18,1%)	
A 3	BY	Von: AS Altdorf/Burgthann (90) Nach: AS Oberölsbach (91) Zählstelle: 6634 9001 BVWP:	40.600	8.364 (20,6%)	
A 3	BY	Von: AS Oberölsbach (91) Nach: AS Neumarkt/OPf. (92) Zählstelle: 6634 9002 BVWP:	37.400	7.817 (20,9%)	
A 3	BY	Von: AS Neumarkt/OPf. (92) Nach: AS Velburg (93) Zählstelle: 6634 9051 BVWP:	32.700	7.783 (23,8%)	
A 3	BY	Von: AS Velburg (93) Nach: AS Parsberg (94) Zählstelle: 6836 9001 BVWP:	33.100	7.712 (23,3%)	
A 3	BY	Von: AS Parsberg (94) Nach: AS Beratzhausen (95) Zählstelle: 6837 9069 BVWP:	35.000	7.735 (22,1%)	

<b>Straße</b>	<b>BL</b>	<b>Infos</b>	<b>DTV</b>	<b>SV (SV%)</b>	<b>BVWP</b>
A 3	BY	Von: AS Beratzhausen (95) Nach: AS Laaber (96) Zählstelle: 6837 9070 BVWP:	34.900	7.643 (21,9%)	
A 3	BY	Von: AS Laaber (96) Nach: AS Nittendorf (97) Zählstelle: 6937 9081 BVWP:	35.400	7.186 (20,3%)	
A 3	BY	Von: AS Nittendorf (97) Nach: AS Sinzing (98) Zählstelle: 6937 9001 BVWP:	42.500	7.565 (17,8%)	
A 3	BY	Von: AS Sinzing (98) Nach: AK Kreuz Regensburg (A 93) Zählstelle: 7038 9074 BVWP:	50.400	7.862 (15,6%)	
A 3	BY	Von: AK Kreuz Regensburg (A 93) Nach: AS Regensburg-Universität (100a) Zählstelle: 7038 9080 BVWP: Ausbau	66.500	11.704 (17,6%)	WB* 46BB
A 3	BY	Von: AS Regensburg-Universität (100a) Nach: AS Regensburg-Burgweinting (100b) Zählstelle: 7038 9081 BVWP: Ausbau	73.600	11.629 (15,8%)	WB* 46BB
A 3	BY	Von: AS Regensburg-Burgweinting (100b) Nach: AS Regensburg-Ost (101) Zählstelle: 7038 9001 BVWP: Ausbau	65.000	10.985 (16,9%)	WB* 46BB
A 3	BY	Von: AS Regensburg-Ost (101) Nach: AS Neutraubling (102) Zählstelle: 6939 9076 BVWP: Ausbau	57.900	9.148 (15,8%)	WB* 46BB
A 3	BY	Von: AS Neutraubling (102) Nach: AS Rosenhof (103) Zählstelle: 7039 9077 BVWP: Ausbau	49.400	9.139 (18,5%)	WB 46BB
A 3	BY	Von: AS Rosenhof (103) Nach: AS Wörth a.d. Donau/Wiesent (104a) Zählstelle: 7039 9087 BVWP:	46.500	9.021 (19,4%)	
A 3	BY	Von: AS Wörth a.d. Donau/Wiesent (104a) Nach: AS Wörth a.d. Donau-Ost (104b) Zählstelle: 7040 9088 BVWP:	41.700	8.715 (20,9%)	
A 3	BY	Von: AS Wörth a.d. Donau-Ost (104b) Nach: AS Kirchroth (105) Zählstelle: 7040 9001 BVWP:	37.600	8.122 (21,6%)	

Straße	BL	Infos	DTV	SV (SV%)	BVWP
A 3	BY	Von: AS Kirchroth (105) Nach: AS Straubing (106) Zählstelle: 7041 9089 BVWP:	37.100	8.199 (22,1%)	
A 3	BY	Von: AS Straubing (106) Nach: AS Bogen (107) Zählstelle: 7041 9090 BVWP:	32.700	7.358 (22,5%)	
A 3	BY	Von: AS Bogen (107) Nach: AS Schwarzach (108) Zählstelle: 7042 9091 BVWP:	30.800	7.146 (23,2%)	
A 3	BY	Von: AS Schwarzach (108) Nach: AS Metten (109) Zählstelle: 7042 9092 BVWP:	31.800	7.409 (23,3%)	
A 3	BY	Von: AS Metten (109) Nach: AK Kreuz Deggendorf (A 92) Zählstelle: 7143 9093 BVWP:	34.000	7.480 (22,0%)	
A 3	BY	Von: AK Kreuz Deggendorf (A 92) Nach: AS Hengersberg (111) Zählstelle: 7143 9078 BVWP:	53.500	9.256 (17,3%)	
A 3	BY	Von: AS Hengersberg (111) Nach: AS Iggensbach (112) Zählstelle: 7244 9079 BVWP:	47.400	8.769 (18,5%)	
A 3	BY	Von: AS Iggensbach (112) Nach: AS Garham/Vilshofen (113) Zählstelle: 7345 9080 BVWP:	40.700	8.221 (20,2%)	
A 3	BY	Von: AS Garham/Vilshofen (113) Nach: AS Aicha vorm Wald (114) Zählstelle: 7345 9081 BVWP:	38.000	8.132 (21,4%)	
A 3	BY	Von: AS Aicha vorm Wald (114) Nach: AS Passau-Nord (115) Zählstelle: 7346 9086 BVWP:	36.200	7.747 (21,4%)	
A 3	BY	Von: AS Passau-Nord (115) Nach: AS Passau-Mitte (116) Zählstelle: 7446 9082 BVWP:	27.700	6.593 (23,8%)	

<b>Straße</b>	<b>BL</b>	<b>Infos</b>	<b>DTV</b>	<b>SV (SV%)</b>	<b>BVWP</b>
A 3	BY	Von: AS Passau-Mitte (116) Nach: AS Passau-Süd (117) Zählstelle: 7446 9083 BVWP:	31.800	7.378 (23,2%)	
A 3	BY	Von: AS Passau-Süd (117) Nach: AS Pocking (118) Zählstelle: 7546 9084 BVWP:	32.700	7.358 (22,5%)	
A 3	BY	Von: AS Pocking (118) Nach: Grenzübergang Suben (119) Zählstelle: 7546 9086 BVWP:	21.300	6.305 (29,6%)	
A 6	BY	Von: AS Crailsheim (46) Nach: AS Schnelldorf (47) Zählstelle: 6726 9001 BVWP: Ausbau	47.300	12.629 (26,7%)	WB* 46BB
A 6	BY	Von: AS Schnelldorf (47) Nach: AK Kreuz Feuchtwangen/Crailsheim (A 7) Zählstelle: 6727 9001 BVWP: Ausbau	48.300	12.461 (25,8%)	WB* 46BB
A 6	BY	Von: AK Kreuz Feuchtwangen/Crailsheim (A 7) Nach: AS Feuchtwangen-Nord (49) Zählstelle: 6727 9002 BVWP: Ausbau	49.500	12.029 (24,3%)	WB* 46BB
A 6	BY	Von: AS Feuchtwangen-Nord (49) Nach: AS Aurach (50) Zählstelle: 6728 9002 BVWP: Ausbau	52.500	12.495 (23,8%)	WB* 46BB
A 6	BY	Von: AS Aurach (50) Nach: AS Herrieden (51) Zählstelle: 6728 9001 BVWP: Ausbau	53.000	12.720 (24,0%)	WB* 46BB
A 6	BY	Von: AS Herrieden (51) Nach: AS Ansbach (52) Zählstelle: 6729 9051 BVWP: Ausbau	51.900	12.767 (24,6%)	WB* 46BB
A 6	BY	Von: AS Ansbach (52) Nach: AS Lichtenau (53) Zählstelle: 6729 9001 BVWP: Ausbau	51.600	11.971 (23,2%)	WB* 46BB
A 6	BY	Von: AS Lichtenau (53) Nach: AS Neuendettelsau (54) Zählstelle: 6730 9001 BVWP: Ausbau	52.200	12.163 (23,3%)	WB* 46BB

<b>Straße</b>	<b>BL</b>	<b>Infos</b>	<b>DTV</b>	<b>SV (SV%)</b>	<b>BVWP</b>
A 6	BY	Von: AS Neuendettelsau (54) Nach: AS Schwabach-West (55) Zählstelle: 6631 9001 BVWP: Ausbau	52.200	12.006 (23,0%)	WB* 46BB
A 6	BY	Von: AS Schwabach-West (55) Nach: AS Schwabach-Süd (56) Zählstelle: 6632 9005 BVWP: Ausbau	60.600	13.332 (22,0%)	VB 46BB
A 6	BY	Von: AS Schwabach-Süd (56) Nach: AS Roth (57) Zählstelle: 6632 9051 BVWP: Ausbau	66.000	13.002 (19,7%)	VB 46BB
A 6	BY	Von: AS Roth (57) Nach: AK Kreuz Nürnberg-Süd (A 73) Zählstelle: 6632 9052 BVWP: Ausbau	75.700	14.080 (18,6%)	VB 46BB
A 6	BY	Von: AK Kreuz Nürnberg-Süd (A 73) Nach: AS Nürnberg-Langwasser (59) Zählstelle: 6632 9001 BVWP: Ausbau	75.000	- (-)	VB 46BB
A 6	BY	Von: AS Nürnberg-Langwasser (59) Nach: AK Kreuz Nürnberg-Ost (A 9) Zählstelle: 6633 9052 BVWP: Ausbau	69.300	14.345 (20,7%)	VB 46BB
A 6	BY	Von: AK Kreuz Nürnberg-Ost (A 9) Nach: AK Kreuz Altdorf (A 3) Zählstelle: 6633 9053 BVWP: Ausbau	37.200	8.296 (22,3%)	WB 46KB
A 6	BY	Von: AK Kreuz Altdorf (A 3) Nach: AS Altdorf/Leinburg (62) Zählstelle: 6533 9054 BVWP:	27.600	6.955 (25,2%)	
A 6	BY	Von: AS Altdorf/Leinburg (62) Nach: AS Alfeld (63) Zählstelle: 6534 9001 BVWP:	23.200	6.542 (28,2%)	
A 6	BY	Von: AS Alfeld (63) Nach: AS Sulzbach-Rosenberg (64) Zählstelle: 6535 9001 BVWP:	23.300	6.664 (28,6%)	
A 6	BY	Von: AS Sulzbach-Rosenberg (64) Nach: AS Amberg-West (65) Zählstelle: 6536 9001 BVWP:	20.000	6.020 (30,1%)	

<b>Straße</b>	<b>BL</b>	<b>Infos</b>	<b>DTV</b>	<b>SV (SV%)</b>	<b>BVWP</b>
A 6	BY	Von: AS Amberg-West (65) Nach: AS Amberg-Süd (66) Zählstelle: 6537 9001 BVWP:	15.500	5.301 (34,2%)	
A 6	BY	Von: AS Amberg-Süd (66) Nach: AS Amberg-Ost (67) Zählstelle: 6537 9002 BVWP:	14.600	5.037 (34,5%)	
A 6	BY	Von: AS Pleystein (75) Nach: AS Waidhaus (76) Zählstelle: 6340 9051 BVWP:	16.100	6.569 (40,8%)	
A 6	BY	Von: AS Waidhaus (76) Nach: Grenzübergang Waidhaus/Rozvadov Zählstelle: 6341 9050 BVWP:	10.900	5.461 (50,1%)	
A 7	BY	Von: AS Fulda-Süd/Eichenzell (93) Nach: AS Bad Brückenau-Volkers (94) Zählstelle: 5624 9001 BVWP:	41.800	8.402 (20,1%)	
A 7	BY	Von: AS Bad Brückenau-Volkers (94) Nach: AS Bad Brückenau/Wildflecken (95) Zählstelle: 5625 9001 BVWP:	41.300	8.177 (19,8%)	
A 7	BY	Von: AS Bad Brückenau/Wildflecken (95) Nach: AS Bad Kissingen/Oberthulba (96) Zählstelle: 5725 9001 BVWP:	45.300	8.879 (19,6%)	
A 7	BY	Von: AS Bad Kissingen/Oberthulba (96) Nach: AS Hammelburg (97) Zählstelle: 5825 9001 BVWP:	44.000	8.932 (20,3%)	
A 7	BY	Von: AS Hammelburg (97) Nach: AS Wasserlosen (98) Zählstelle: 5926 9052 BVWP:	43.500	8.265 (19,0%)	
A 7	BY	Von: AS Wasserlosen (98) Nach: AK Kreuz Schweinfurt/Werneck (A 70) Zählstelle: 5926 9002 BVWP:	46.500	8.696 (18,7%)	
A 7	BY	Von: AK Kreuz Schweinfurt/Werneck (A 70) Nach: AS Gramschatzer Wald (100) Zählstelle: 6026 9001 BVWP: Ausbau	58.800	8.761 (14,9%)	WB 46BB

Straße	BL	Infos	DTV	SV (SV%)	BVWP
A 7	BY	Von: AS Gramschatzer Wald (100) Nach: AS Würzburg/Estenfeld (101) Zählstelle: 6026 9020 BVWP: Ausbau	59.600	8.702 (14,6%)	WB 46BB
A 7	BY	Von: AS Würzburg/Estenfeld (101) Nach: AK Kreuz Biebelried (A 3) Zählstelle: 6226 9053 BVWP: Ausbau	40.600	7.430 (18,3%)	WB 46BB
A 7	BY	Von: AK Kreuz Biebelried (A 3) Nach: AS Kitzingen (103) Zählstelle: 6226 9052 BVWP:	25.400	3.988 (15,7%)	
A 7	BY	Von: AS Kitzingen (103) Nach: AS Marktbreit (104) Zählstelle: 6226 9002 BVWP:	25.800	3.999 (15,5%)	
A 7	BY	Von: AS Marktbreit (104) Nach: AS Gollhofen (105) Zählstelle: 6326 9084 BVWP:	26.700	4.192 (15,7%)	
A 7	BY	Von: AS Gollhofen (105) Nach: AS Uffenheim-Langensteinach (106) Zählstelle: 6427 9001 BVWP:	25.200	3.982 (15,8%)	
A 7	BY	Von: AS Uffenheim-Langensteinach (106) Nach: AS Bad Windsheim (107) Zählstelle: 6427 9083 BVWP:	25.200	4.057 (16,1%)	
A 7	BY	Von: AS Bad Windsheim (107) Nach: AS Rothenburg o.d.T. (108) Zählstelle: 6527 9082 BVWP:	26.400	4.303 (16,3%)	
A 7	BY	Von: AS Rothenburg o.d.T. (108) Nach: AS Wörnitz (109) Zählstelle: 6627 9001 BVWP:	26.400	4.277 (16,2%)	
A 7	BY	Von: AS Wörnitz (109) Nach: AK Kreuz Feuchtwangen/Crailsheim (A 6) Zählstelle: 6727 9081 BVWP:	26.100	4.124 (15,8%)	
A 7	BY	Von: AK Kreuz Feuchtwangen/Crailsheim (A 6) Nach: AS Feuchtwangen-West (111) Zählstelle: 6727 9004 BVWP:	41.400	6.914 (16,7%)	

Straße	BL	Infos	DTV	SV (SV%)	BVWP
A 7	BY	Von: AS Feuchtwangen-West (111) Nach: AS Dinkelsbühl/Fichtenau (112) Zählstelle: 6827 9080 BVWP:	39.600	6.534 (16,5%)	
A 7	BY	Von: AS Langenau (119) Nach: AK Kreuz Ulm/Elchingen (A 8) Zählstelle: 7526 9081 BVWP:	43.000	5.934 (13,8%)	
A 7	BY	Von: AK Kreuz Ulm/Elchingen (A 8) Nach: AS Nersingen (121) Zählstelle: 7526 9082 BVWP:	43.400	5.816 (13,4%)	
A 7	BY	Von: AS Nersingen (121) Nach: AS Dreieck Hittistetten (122) Zählstelle: 7626 9083 BVWP:	37.100	4.341 (11,7%)	
A 7	BY	Von: AS Dreieck Hittistetten (122) Nach: AS Vöhringen (123) Zählstelle: 7626 9230 BVWP:	56.900	5.747 (10,1%)	
A 7	BY	Von: AS Vöhringen (123) Nach: AS Illertissen (124) Zählstelle: 7726 9085 BVWP:	50.800	4.978 (9,8%)	
A 7	BY	Von: AS Illertissen (124) Nach: AS Altstadt a.d. Iller (125) Zählstelle: 7726 9086 BVWP:	44.900	4.670 (10,4%)	
A 7	BY	Von: AS Dettingen a.d. Iller (126) Nach: AS Berkheim (127) Zählstelle: 7926 9090 BVWP:	48.000	- (-)	
A 7	BY	Von: AS Berkheim (127) Nach: AK Kreuz Memmingen (A 96) Zählstelle: 7926 9091 BVWP:	49.500	5.148 (10,4%)	
A 7	BY	Von: AK Kreuz Memmingen (A 96) Nach: AS Memmingen-Süd (129) Zählstelle: 8026 9231 BVWP:	30.400	3.010 (9,9%)	
A 7	BY	Von: AS Memmingen-Süd (129) Nach: AS Woringen (130) Zählstelle: 8027 9091 BVWP:	32.900	2.797 (8,5%)	



<b>Straße</b>	<b>BL</b>	<b>Infos</b>	<b>DTV</b>	<b>SV (SV%)</b>	<b>BVWP</b>
A 7	BY	Von: AS Woringen (130) Nach: AS Bad Grönenbach (131) Zählstelle: 8027 9001 BVWP:	31.600	2.465 (7,8%)	
A 7	BY	Von: AS Bad Grönenbach (131) Nach: AS Dietmannsried (132) Zählstelle: 8127 9092 BVWP:	32.300	2.455 (7,6%)	
A 7	BY	Von: AS Dietmannsried (132) Nach: AS Kempten-Leubas (133) Zählstelle: 8227 9093 BVWP:	32.100	2.408 (7,5%)	
A 7	BY	Von: AS Kempten-Leubas (133) Nach: AS Kempten (134) Zählstelle: 8228 9094 BVWP:	31.200	2.059 (6,6%)	
A 7	BY	Von: AS Kempten (134) Nach: AS Betzigau (135) Zählstelle: 8228 9095 BVWP:	34.600	1.938 (5,6%)	
A 7	BY	Von: AS Betzigau (135) Nach: AD Dreieck Allgäu (A 980) Zählstelle: 8228 9096 BVWP:	32.000	2.016 (6,3%)	
A 7	BY	Von: AD Dreieck Allgäu (A 980) Nach: AS Oy-Mittelberg (137) Zählstelle: 8328 9097 BVWP:	19.800	1.208 (6,1%)	
A 7	BY	Von: AS Oy-Mittelberg (137) Nach: AS Nesselwang (138) Zählstelle: 8328 9001 BVWP:	10.300	546 (5,3%)	
A 7	BY	Von: AS Nesselwang (138) Nach: Anschluss OAL 1 Zählstelle: 8329 9001 BVWP:	9.600	547 (5,7%)	
A 7	BY	Von: AS Füssen (B 310, prov. Anschluss) Nach: Bundesgrenze Österreich Zählstelle: 8429 9001 BVWP: Neubau	11.400	832 (7,3%)	VB 02KK
A 8	BY	Von: AS Ulm-Ost (63) Nach: AS Obereichingen (64) Zählstelle: 7526 9015 BVWP: Ausbau	55.700	7.520 (13,5%)	VB 46KB

<b>Straße</b>	<b>BL</b>	<b>Infos</b>	<b>DTV</b>	<b>SV (SV%)</b>	<b>BVWP</b>
A 8	BY	Von: AS Oberelchingen (64) Nach: AK Kreuz Ulm/Elchingen (A 7) Zählstelle: 7526 9014 BVWP: Ausbau	55.500	7.493 (13,5%)	VB 46KB
A 8	BY	Von: AK Kreuz Ulm/Elchingen (A 7) Nach: AS Leipheim (66) Zählstelle: 7526 9013 BVWP: Ausbau	55.800	8.035 (14,4%)	VB 46KB
A 8	BY	Von: AS Leipheim (66) Nach: AS Günzburg (67) Zählstelle: 7527 9013 BVWP: Ausbau	57.200	9.038 (15,8%)	VB 46KB
A 8	BY	Von: AS Günzburg (67) Nach: AS Burgau (69) Zählstelle: 7528 9012 BVWP: Ausbau	53.100	8.231 (15,5%)	VB 46KB
A 8	BY	Von: AS Burgau (69) Nach: AS Zusmarshausen (70) Zählstelle: 7528 9011 BVWP: Ausbau	53.000	8.321 (15,7%)	VB 46KB
A 8	BY	Von: AS Zusmarshausen (70) Nach: AS Adelsried (71a) Zählstelle: 7530 9010 BVWP: Ausbau	53.800	7.693 (14,3%)	VB 46KB
A 8	BY	Von: AS Adelsried (71a) Nach: AS Neusäß (71b) Zählstelle: 7531 9131 BVWP: Ausbau	62.000	8.246 (13,3%)	VB 46KB
A 8	BY	Von: AS Neusäß (71b) Nach: AS Augsburg-West (72) Zählstelle: 7531 9144 BVWP: Ausbau	63.900	8.179 (12,8%)	VB 46KB
A 8	BY	Von: AS Augsburg-West (72) Nach: AS Augsburg-Ost (73) Zählstelle: 7531 9008 BVWP: Ausbau	75.000	10.350 (13,8%)	VB 46KB
A 8	BY	Von: AS Augsburg-Ost (73) Nach: AS Dasing (74) Zählstelle: 7632 9007 BVWP: Ausbau	66.800	9.352 (14,0%)	VB 46KB
A 8	BY	Von: AS Dasing (74) Nach: AS Adelzhausen (75) Zählstelle: 7632 9132 BVWP: Ausbau	63.200	8.406 (13,3%)	VB 46KB

<b>Straße</b>	<b>BL</b>	<b>Infos</b>	<b>DTV</b>	<b>SV (SV%)</b>	<b>BVWP</b>
A 8	BY	Von: AS Adelzhausen (75) Nach: AS Odelzhausen (76) Zählstelle: 7633 9005 BVWP: Ausbau	63.000	8.379 (13,3%)	VB 46KB
A 8	BY	Von: AS Odelzhausen (76) Nach: AS Sulzemoos (77) Zählstelle: 7633 9004 BVWP: Ausbau	69.100	8.430 (12,2%)	VB 46KB
A 8	BY	Von: AS Sulzemoos (77) Nach: AS Dachau/Fürstenfeldbruck (78) Zählstelle: 7733 9003 BVWP: Ausbau	71.300	8.485 (11,9%)	VB 46KB
A 8	BY	Von: AS Dachau/Fürstenfeldbruck (78) Nach: AD Dreieck München-Eschenried (A 99) Zählstelle: 7734 9002 BVWP:	87.500	10.238 (11,7%)	
A 8	BY	Von: AD Dreieck München-Eschenried (A 99) Nach: AS München-Langwied (80) Zählstelle: 7834 9142 BVWP:	28.700	1.119 (3,9%)	
A 8	BY	Von: AS München-Langwied (80) Nach: AK Kreuz München-West (A 99) Zählstelle: 7834 9141 BVWP:	33.000	1.848 (5,6%)	
A 8	BY	Von: AK Kreuz München-West (A 99) Nach: AS München-Obermenzing (82) Zählstelle: 7834 9140 BVWP:	41.800	2.884 (6,9%)	
A 8	BY	Von: AS München-Ramersdorf (91) Nach: AS München-Perlach (92a) Zählstelle: 7935 9082 BVWP:	45.800	1.145 (2,5%)	
A 8	BY	Von: AS München-Perlach (92a) Nach: Behelfausfahrt L 2368 Zählstelle: 7935 9168 BVWP:	46.100	1.060 (2,3%)	
A 8	BY	Von: Behelfausfahrt L 2368 Nach: AS Unterhaching-Ost (93) Zählstelle: 7935 9158 BVWP:	46.800	1.030 (2,2%)	
A 8	BY	Von: AS Unterhaching-Ost (93) Nach: Behelfausfahrt L 2368 Zählstelle: 7935 9169 BVWP:	44.400	1.110 (2,5%)	

<b>Straße</b>	<b>BL</b>	<b>Infos</b>	<b>DTV</b>	<b>SV (SV%)</b>	<b>BVWP</b>
A 8	BY	Von: AS Taufkirchen-Ost (94) Nach: AK Kreuz München-Süd (A 99) Zählstelle: 7935 9015 BVWP:	40.400	1.131 (2,8%)	
A 8	BY	Von: AK Kreuz München-Süd (A 99) Nach: AS Hofoldinginger Forst (96) Zählstelle: 8036 9016 BVWP: Ausbau	116.200	11.388 (9,8%)	WB 68BB
A 8	BY	Von: AS Hofoldinginger Forst (96) Nach: AS Holzkirchen (97) Zählstelle: 8036 9171 BVWP: Ausbau	103.800	10.795 (10,4%)	WB 68BB
A 8	BY	Von: AS Holzkirchen (97) Nach: AS Weyarn (98) Zählstelle: 8136 9018 BVWP: Ausbau	85.400	10.163 (11,9%)	WB 68BB
A 8	BY	Von: AS Weyarn (98) Nach: AS Irschenberg (99) Zählstelle: 8136 9019 BVWP: Ausbau	77.700	10.645 (13,7%)	WB 68BB
A 8	BY	Von: AS Irschenberg (99) Nach: AS Bad Aibling (100) Zählstelle: 8138 9020 BVWP: Ausbau	80.100	10.894 (13,6%)	WB 68BB
A 8	BY	Von: AS Bad Aibling (100) Nach: AD Dreieck Inntal (A 93) Zählstelle: 8138 9180 BVWP: Ausbau	79.400	11.195 (14,1%)	WB 68BB
A 8	BY	Von: AD Dreieck Inntal (A 93) Nach: AS Rosenheim (102) Zählstelle: 8138 9181 BVWP:	74.000	7.844 (10,6%)	
A 8	BY	Von: AS Rosenheim (102) Nach: AS Rohrdorf (103) Zählstelle: 8138 9023 BVWP: Ausbau	61.000	7.198 (11,8%)	VB 46KB
A 8	BY	Von: AS Rohrdorf (103) Nach: AS Achenmühle (104) Zählstelle: 8138 9024 BVWP: Ausbau	62.900	6.542 (10,4%)	VB 46KB
A 8	BY	Von: AS Achenmühle (104) Nach: AS Frasdorf (105) Zählstelle: 8139 9025 BVWP: Ausbau	56.600	6.396 (11,3%)	VB 46KB

<b>Straße</b>	<b>BL</b>	<b>Infos</b>	<b>DTV</b>	<b>SV (SV%)</b>	<b>BVWP</b>
A 8	BY	Von: AS Frasdorf (105) Nach: AS Bernau (106) Zählstelle: 8140 9026 BVWP: Ausbau	56.900	7.625 (13,4%)	VB 46KB
A 8	BY	Von: AS Bernau (106) Nach: AS Felden (107) Zählstelle: 8140 9027 BVWP: Ausbau	51.200	6.349 (12,4%)	WB* 46KB
A 8	BY	Von: AS Felden (107) Nach: AS Übersee (108) Zählstelle: 8140 9028 BVWP: Ausbau	51.200	6.707 (13,1%)	WB 46BB
A 8	BY	Von: AS Übersee (108) Nach: AS Grabenstätt (109) Zählstelle: 8141 9029 BVWP: Ausbau	50.400	6.098 (12,1%)	WB 46BB
A 8	BY	Von: AS Grabenstätt (109) Nach: AS Bergen (110) Zählstelle: 8141 9030 BVWP: Ausbau	51.500	6.232 (12,1%)	WB 46BB
A 8	BY	Von: AS Bergen (110) Nach: AS Schweinbach (111) Zählstelle: 8141 9200 BVWP: Ausbau	50.000	- (-)	WB 46BB
A 8	BY	Von: AS Schweinbach (111) Nach: AS Traunstein/Siegsdorf (112) Zählstelle: 8141 9032 BVWP: Ausbau	50.100	5.912 (11,8%)	WB 46BB
A 8	BY	Von: AS Traunstein/Siegsdorf (112) Nach: AS Neukirchen (113) Zählstelle: 8142 9033 BVWP: Ausbau	43.600	5.799 (13,3%)	WB 46BB
A 8	BY	Von: AS Neukirchen (113) Nach: AS Anger (Behelfsausfahrt) (114) Zählstelle: 8142 9034 BVWP: Ausbau	38.700	- (-)	WB 46BB
A 8	BY	Von: AS Anger (Behelfsausfahrt) (114) Nach: AS Bad Reichenhall (115) Zählstelle: 8243 9035 BVWP: Ausbau	43.500	5.786 (13,3%)	WB 46BB
A 8	BY	Von: AS Bad Reichenhall (115) Nach: Grenzübergang Autobahn (116) Zählstelle: 8243 9036 BVWP: Ausbau	40.900	6.830 (16,7%)	WB 46BB

Straße	BL	Infos	DTV	SV (SV%)	BVWP
A 9	BY	Von: AS Lobenstein (29) Nach: AS Rudolphstein (30) Zählstelle: 5536 9001 BVWP:	41.000	7.995 (19,5%)	
A 9	BY	Von: AS Rudolphstein (30) Nach: AS Berg/Bad Steben (31) Zählstelle: 5636 9001 BVWP:	41.000	7.995 (19,5%)	
A 9	BY	Von: AS Berg/Bad Steben (31) Nach: AS Naila/Selbitz (32) Zählstelle: 5636 9002 BVWP:	40.400	7.595 (18,8%)	
A 9	BY	Von: AS Naila/Selbitz (32) Nach: AD Dreieck Bayerisches Vogtland (A 72) Zählstelle: 5636 9003 BVWP:	39.900	7.661 (19,2%)	
A 9	BY	Von: AD Dreieck Bayerisches Vogtland (A 72) Nach: AS Hof-West (34) Zählstelle: 5636 9004 BVWP:	53.600	9.702 (18,1%)	
A 9	BY	Von: AS Hof-West (34) Nach: AS Münchberg-Nord (35) Zählstelle: 5736 9001 BVWP:	60.000	- (-)	
A 9	BY	Von: AS Münchberg-Nord (35) Nach: AS Münchberg-Süd (36) Zählstelle: 5836 9001 BVWP:	58.000	- (-)	
A 9	BY	Von: AS Münchberg-Süd (36) Nach: AS Gefrees (37) Zählstelle: 5836 9002 BVWP:	60.000	- (-)	
A 9	BY	Von: AS Gefrees (37) Nach: AS Marktschorgast (38) Zählstelle: 5936 9001 BVWP:	63.000	- (-)	
A 9	BY	Von: AS Marktschorgast (38) Nach: AS Bad Berneck/Himmelkron (39) Zählstelle: 5935 9001 BVWP:	65.000	- (-)	
A 9	BY	Von: AS Bad Berneck/Himmelkron (39) Nach: AD Dreieck Bayreuth/Kulmbach (A 70) Zählstelle: 5935 9051 BVWP:	66.800	12.158 (18,2%)	

Straße	BL	Infos	DTV	SV (SV%)	BVWP
A 9	BY	Von: AD Dreieck Bayreuth/Kulmbach (A 70) Nach: AS Bindlacher Berg (40b) Zählstelle: 5935 9052 BVWP:	58.700	9.392 (16,0%)	
A 9	BY	Von: AS Bindlacher Berg (40b) Nach: AS Bayreuth-Nord (41) Zählstelle: 6035 9003 BVWP:	58.000	- (-)	
A 9	BY	Von: AS Bayreuth-Nord (41) Nach: AS Bayreuth-Süd (42) Zählstelle: 6035 9002 BVWP:	52.000	- (-)	
A 9	BY	Von: AS Bayreuth-Süd (42) Nach: AS Trockau (43) Zählstelle: 6135 9051 BVWP:	46.000	- (-)	
A 9	BY	Von: AS Trockau (43) Nach: AS Pegnitz (44) Zählstelle: 6235 9001 BVWP:	48.000	8.880 (18,5%)	
A 9	BY	Von: AS Pegnitz (44) Nach: AS Weidensees (45) Zählstelle: 6234 9001 BVWP:	51.000	- (-)	
A 9	BY	Von: AS Weidensees (45) Nach: AS Plech (46) Zählstelle: 6334 9001 BVWP:	51.000	- (-)	
A 9	BY	Von: AS Plech (46) Nach: AS Hormersdorf (47) Zählstelle: 6334 9002 BVWP:	51.000	- (-)	
A 9	BY	Von: AS Hormersdorf (47) Nach: AS Schnaittach (48) Zählstelle: 6434 9002 BVWP:	53.000	- (-)	
A 9	BY	Von: AS Schnaittach (48) Nach: AS Lauf/Hersbruck (49) Zählstelle: 6433 9001 BVWP:	58.000	- (-)	
A 9	BY	Von: AS Lauf/Hersbruck (49) Nach: AS Lauf (50) Zählstelle: 6433 9004 BVWP:	73.900	9.903 (13,4%)	

<b>Straße</b>	<b>BL</b>	<b>Infos</b>	<b>DTV</b>	<b>SV (SV%)</b>	<b>BVWP</b>
A 9	BY	Von: AS Lauf (50) Nach: AK Kreuz Nürnberg (A 3) Zählstelle: 6533 9053 BVWP:	70.900	10.068 (14,2%)	
A 9	BY	Von: AK Kreuz Nürnberg (A 3) Nach: AS Nürnberg-Fischbach (52) Zählstelle: 6533 9060 BVWP:	103.000	- (-)	
A 9	BY	Von: AS Nürnberg-Fischbach (52) Nach: AK Kreuz Nürnberg-Ost (A 6) Zählstelle: 6533 9055 BVWP: Ausbau	95.200	13.709 (14,4%)	WB* 68BB
A 9	BY	Von: AK Kreuz Nürnberg-Ost (A 6) Nach: AD Dreieck Nürnberg/Feucht (A 73) Zählstelle: 6633 9054 BVWP: Ausbau	62.000	7.936 (12,8%)	WB* 68BB
A 9	BY	Von: AD Dreieck Nürnberg/Feucht (A 73) Nach: AS Allersberg (55) Zählstelle: 6633 9002 BVWP:	73.500	10.217 (13,9%)	
A 9	BY	Von: AS Allersberg (55) Nach: AS Hilpoltstein (56) Zählstelle: 6833 9001 BVWP:	68.000	10.540 (15,5%)	
A 9	BY	Von: AS Hilpoltstein (56) Nach: AS Greding (57) Zählstelle: 6934 9061 BVWP:	66.400	10.757 (16,2%)	
A 9	BY	Von: AS Greding (57) Nach: AS Altmühltal (58) Zählstelle: 6934 9001 BVWP:	65.800	10.462 (15,9%)	
A 9	BY	Von: AS Altmühltal (58) Nach: AS Denkendorf (59) Zählstelle: 7034 9001 BVWP:	64.500	10.385 (16,1%)	
A 9	BY	Von: AS Denkendorf (59) Nach: AS Lenting (60) Zählstelle: 7134 9051 BVWP:	74.100	10.893 (14,7%)	
A 9	BY	Von: AS Lenting (60) Nach: AS Ingolstadt-Nord (61) Zählstelle: 7234 9090 BVWP:	76.300	10.758 (14,1%)	



<b>Straße</b>	<b>BL</b>	<b>Infos</b>	<b>DTV</b>	<b>SV (SV%)</b>	<b>BVWP</b>
A 9	BY	Von: AS Ingolstadt-Nord (61) Nach: AS Ingolstadt-Süd (62) Zählstelle: 7234 9052 BVWP:	88.100	11.365 (12,9%)	
A 9	BY	Von: AS Ingolstadt-Süd (62) Nach: AS Manching (63) Zählstelle: 7234 9054 BVWP:	83.700	10.965 (13,1%)	
A 9	BY	Von: AS Manching (63) Nach: AS Langenbruck (64) Zählstelle: 7335 9055 BVWP:	77.600	10.709 (13,8%)	
A 9	BY	Von: AS Langenbruck (64) Nach: AD Dreieck Holledau (A 93) Zählstelle: 7335 9056 BVWP:	77.600	11.019 (14,2%)	
A 9	BY	Von: AD Dreieck Holledau (A 93) Nach: AS Pfaffenhofen (66) Zählstelle: 7435 9001 BVWP: Ausbau	96.500	12.159 (12,6%)	WB* 68BB
A 9	BY	Von: AD Dreieck Holledau (A 93) Nach: AS Pfaffenhofen (66) Zählstelle: 7435 9110 BVWP: Ausbau	87.600	10.512 (12,0%)	WB* 68BB
A 9	BY	Von: AS Pfaffenhofen (66) Nach: AS Allershausen (67) Zählstelle: 7535 9058 BVWP: Ausbau	95.900	10.549 (11,0%)	WB* 68BB
A 9	BY	Von: AS Allershausen (67) Nach: AK Kreuz Neufahrn (A 92) Zählstelle: 7535 9059 BVWP: Ausbau	97.200	10.498 (10,8%)	WB* 68BB
A 9	BY	Von: AK Kreuz Neufahrn (A 92) Nach: AS Eching (69) Zählstelle: 7635 9060 BVWP:	98.800	7.805 (7,9%)	
A 9	BY	Von: AS Eching (69) Nach: AS Garching-Nord (70) Zählstelle: 7735 9061 BVWP:	131.000	- (-)	
A 9	BY	Von: AS Garching-Nord (70) Nach: AS Garching-Süd (71) Zählstelle: 7735 9062 BVWP:	111.700	8.154 (7,3%)	

<b>Straße</b>	<b>BL</b>	<b>Infos</b>	<b>DTV</b>	<b>SV (SV%)</b>	<b>BVWP</b>
A 9	BY	Von: AS Garching-Süd (71) Nach: AK Kreuz München-Nord (A 99) Zählstelle: 7735 9115 BVWP:	112.500	8.213 (7,3%)	
A 9	BY	Von: AK Kreuz München-Nord (A 99) Nach: AS München-Fröttmaning-Süd (73) Zählstelle: 7735 9066 BVWP:	105.300	6.107 (5,8%)	
A 9	BY	Von: AS München-Fröttmaning-Süd (73) Nach: AS München-Freimann (74) Zählstelle: 7735 9120 BVWP:	91.600	6.046 (6,6%)	
A 9	BY	Von: AS München-Freimann (74) Nach: AS München-Frankfurter Ring (75) Zählstelle: 7835 9065 BVWP:	104.000	- (-)	
A 9	BY	Von: AS München-Frankfurter Ring (75) Nach: AS München-Schwabing (76) Zählstelle: 7835 9064 BVWP: Ausbau	68.200	3.069 (4,5%)	WB 46BB
A 45	BY	Von: AK Hanauer Kreuz (A 66/B 43a) Nach: AS Alzenau (44) Zählstelle: 5820 9001 BVWP:	45.800	5.542 (12,1%)	
A 45	BY	Von: AS Alzenau (44) Nach: AS Karlstein (45a) Zählstelle: 5920 9050 BVWP:	34.500	5.244 (15,2%)	
A 45	BY	Von: AS Karlstein (45a) Nach: AS Kleinostheim (45b) Zählstelle: 5920 9002 BVWP:	39.600	5.900 (14,9%)	
A 70	BY	Von: AK Kreuz Schweinfurt/Werneck (A 7) Nach: AS Werneck (3) Zählstelle: 5926 9203 BVWP:	40.600	5.928 (14,6%)	
A 70	BY	Von: AS Werneck (3) Nach: AS Schweinfurt/Bergtheinfeld (5) Zählstelle: 5927 9103 BVWP:	38.700	5.844 (15,1%)	
A 70	BY	Von: AS Schweinfurt/Bergtheinfeld (5) Nach: AS Schweinfurt-Hafen (6) Zählstelle: 5927 9104 BVWP:	39.700	6.193 (15,6%)	

Straße	BL	Infos	DTV	SV (SV%)	BVWP
A 70	BY	Von: AS Schweinfurt-Hafen (6) Nach: AS Schweinfurt-Zentrum (7) Zählstelle: 5927 9002 BVWP:	38.800	5.936 (15,3%)	
A 70	BY	Von: AS Schweinfurt-Zentrum (7) Nach: AS Gochsheim (8) Zählstelle: 5927 9001 BVWP:	39.200	5.684 (14,5%)	
A 70	BY	Von: AS Gochsheim (8) Nach: AS Schonungen (9) Zählstelle: 5927 9105 BVWP:	36.400	5.351 (14,7%)	
A 70	BY	Von: AS Schonungen (9) Nach: AS Haßfurt (10) Zählstelle: 5928 9001 BVWP:	29.400	4.410 (15,0%)	
A 70	BY	Von: AS Haßfurt (10) Nach: AS Knetzgau (11) Zählstelle: 6029 9001 BVWP:	28.000	- (-)	
A 70	BY	Von: AS Knetzgau (11) Nach: AS Eltmann (12) Zählstelle: 6029 9002 BVWP:	25.800	4.618 (17,9%)	
A 70	BY	Von: AS Eltmann (12) Nach: AS Viereth-Trunstadt (13) Zählstelle: 6030 9001 BVWP:	29.100	4.452 (15,3%)	
A 70	BY	Von: AS Viereth-Trunstadt (13) Nach: AS Bamberg-Hafen (14) Zählstelle: 6030 9002 BVWP:	33.700	4.583 (13,6%)	
A 70	BY	Von: AS Bamberg-Hafen (14) Nach: AS Hallstadt (15) Zählstelle: 6031 9105 BVWP:	43.800	5.431 (12,4%)	
A 70	BY	Von: AS Hallstadt (15) Nach: AS Bamberg (16) Zählstelle: 6031 9001 BVWP:	47.700	5.724 (12,0%)	
A 70	BY	Von: AS Bamberg (16) Nach: AK Kreuz Bamberg (A 73/B 505/B 173) Zählstelle: 6031 9104 BVWP:	41.400	5.713 (13,8%)	

<b>Straße</b>	<b>BL</b>	<b>Infos</b>	<b>DTV</b>	<b>SV (SV%)</b>	<b>BVWP</b>
A 70	BY	Von: AK Kreuz Bamberg (A 73/B 505/B 173) Nach: AS Scheßlitz (18) Zählstelle: 6031 9012 BVWP:	23.800	3.427 (14,4%)	
A 70	BY	Von: AS Scheßlitz (18) Nach: AS Roßdorf am Berg (19) Zählstelle: 6032 9002 BVWP:	22.300	3.278 (14,7%)	
A 70	BY	Von: AS Roßdorf am Berg (19) Nach: AS Stadelhofen (20) Zählstelle: 6033 9301 BVWP:	21.300	3.131 (14,7%)	
A 70	BY	Von: AS Stadelhofen (20) Nach: AS Schirradorf (21) Zählstelle: 5933 9001 BVWP:	19.800	3.089 (15,6%)	
A 70	BY	Von: AS Schirradorf (21) Nach: AS Thurnau-West (22) Zählstelle: 5934 9157 BVWP:	20.100	3.116 (15,5%)	
A 70	BY	Von: AS Thurnau-West (22) Nach: AS Thurnau-Ost (23) Zählstelle: 5934 9158 BVWP:	20.400	3.121 (15,3%)	
A 70	BY	Von: AS Thurnau-Ost (23) Nach: AS Kulmbach/Neudrossenfeld (24) Zählstelle: 5934 9001 BVWP:	20.000	3.140 (15,7%)	
A 70	BY	Von: AS Kulmbach/Neudrossenfeld (24) Nach: AD Dreieck Bayreuth/Kulmbach (A 9) Zählstelle: 5935 9053 BVWP:	22.000	3.498 (15,9%)	
A 72	BY	Von: AD Dreieck Bayerisches Vogtland (A 9) Nach: AS Hof-Nord (2) Zählstelle: 5636 9005 BVWP:	28.400	5.112 (18,0%)	
A 72	BY	Von: AS Hof-Nord (2) Nach: AS Hof-Töpen (3) Zählstelle: 5637 9001 BVWP:	31.600	5.783 (18,3%)	
A 72	BY	Von: AS Hof-Töpen (3) Nach: AD Dreieck Hochfranken (A 93) Zählstelle: 5637 9002 BVWP:	32.200	5.925 (18,4%)	

Straße	BL	Infos	DTV	SV (SV%)	BVWP
A 73	BY	Von: AK Kreuz Bamberg (A 70/B 505/B 173) Nach: AS Memmelsdorf (St 2190) Zählstelle: 6031 9111 BVWP:	51.100	5.417 (10,6%)	
A 73	BY	Von: AS Memmelsdorf (St 2190) Nach: AS Bamberg-Ost (St 2281) Zählstelle: 6031 9002 BVWP:	47.400	6.494 (13,7%)	
A 73	BY	Von: AS Bamberg-Ost (St 2281) Nach: AS Bamberg-Süd (B 22) Zählstelle: 6131 9104 BVWP:	42.400	5.512 (13,0%)	
A 73	BY	Von: AS Bamberg-Süd (B 22) Nach: AS Hirschaid Zählstelle: 6131 9085 BVWP:	46.100	4.656 (10,1%)	
A 73	BY	Von: AS Hirschaid Nach: AS Buttenheim (St 2260) Zählstelle: 6132 9086 BVWP:	48.700	4.675 (9,6%)	
A 73	BY	Von: AS Buttenheim (St 2260) Nach: AS Forchheim-Nord (St 2244) Zählstelle: 6232 9002 BVWP:	44.200	4.464 (10,1%)	
A 73	BY	Von: AS Forchheim-Nord (St 2244) Nach: AS Forchheim-Süd (St 2243) Zählstelle: 6232 9001 BVWP:	44.600	4.371 (9,8%)	
A 73	BY	Von: AS Forchheim-Süd (St 2243) Nach: AS Baiersdorf-Nord (FO 2/St 2244) Zählstelle: 6332 9001 BVWP: Ausbau	56.100	4.937 (8,8%)	WB 46BB
A 73	BY	Von: AS Baiersdorf-Nord (FO 2/St 2244) Nach: AS Möhrendorf (ERH 31) Zählstelle: 6332 9128 BVWP: Ausbau	59.600	4.708 (7,9%)	WB 46BB
A 73	BY	Von: AS Möhrendorf (ERH 31) Nach: AS Erlangen-Nord (St 2240) Zählstelle: 6331 9002 BVWP: Ausbau	62.300	5.046 (8,1%)	WB 46BB
A 73	BY	Von: AS Erlangen-Nord (St 2240) Nach: AS Erlangen-Zentrum (Gmde) Zählstelle: 6331 9003 BVWP: Ausbau	68.000	- (-)	WB 46BB

Straße	BL	Infos	DTV	SV (SV%)	BVWP
A 73	BY	Von: AS Erlangen-Zentrum (Gmde) Nach: AS Erlangen-Bruck (B 4) Zählstelle: 6431 9102 BVWP: Ausbau	63.400	5.072 (8,0%)	WB 46BB
A 73	BY	Von: AS Erlangen-Bruck (B 4) Nach: AK Kreuz Fürth/Erlangen (A 3) Zählstelle: 6431 9052 BVWP: Ausbau	-	- (-)	WB 46BB
A 73	BY	Von: AK Kreuz Fürth/Erlangen (A 3) Nach: AS Erlangen-Eltersdorf (ER 5) Zählstelle: 6431 9053 BVWP: Ausbau	60.100	4.508 (7,5%)	WB 46BB
A 73	BY	Von: AS Erlangen-Eltersdorf (ER 5) Nach: AS Fürth-Ronhof (B 4a) Zählstelle: 6431 9101 BVWP: Ausbau	59.000	- (-)	WB 46BB
A 73	BY	Von: AS Fürth-Ronhof (B 4a) Nach: AS Fürth-Poppenreuth (B 4a) Zählstelle: 6431 9002 BVWP: Ausbau	73.300	4.838 (6,6%)	WB 46BB
A 73	BY	Von: AS Fürth-Poppenreuth (B 4a) Nach: Anschluss Frankenschnellweg Zählstelle: 6532 9111 BVWP: Ausbau	67.100	4.764 (7,1%)	WB 46BB
A 73	BY	Von: Anschluss Südwesttangente Nach: AS Nürnberg-Königshof (N 1) Zählstelle: 6632 9004 BVWP: Ausbau	81.900	7.125 (8,7%)	VB 46KB
A 73	BY	Von: AS Nürnberg-Königshof (N 1) Nach: AS Nürnberg-Zollhaus (B 8/St 2406) Zählstelle: 6632 9002 BVWP: Ausbau	80.200	8.341 (10,4%)	VB 46KB
A 73	BY	Von: AS Nürnberg-Zollhaus (B 8/St 2406) Nach: AK Kreuz Nürnberg-Süd (A 6) Zählstelle: 6632 9104 BVWP: Ausbau	80.000	9.040 (11,3%)	VB 68KB
A 73	BY	Von: AK Kreuz Nürnberg-Süd (A 6) Nach: AS Wendelstein (Tkn St 2225) Zählstelle: 6632 9102 BVWP:	50.000	- (-)	
A 73	BY	Von: AS Wendelstein (Tkn St 2239) Nach: AS Feucht (B 8) Zählstelle: 6633 9003 BVWP:	38.600	3.937 (10,2%)	

Straße	BL	Infos	DTV	SV (SV%)	BVWP
A 73	BY	Von: AS Feucht (B 8) Nach: AD Dreieck Nürnberg/Feucht (A 9) Zählstelle: 6633 9101 BVWP:	23.300	3.006 (12,9%)	
A 81	BY	Von: AD Dreieck Würzburg-West (A 3) Nach: AS Gerchsheim (2) Zählstelle: 6224 9053 BVWP:	25.900	4.118 (15,9%)	
A 81	BY	Von: AS Gerchsheim (2) Nach: AS Tauberbischofsheim (3) Zählstelle: 6224 9002 BVWP:	28.300	4.585 (16,2%)	
A 92	BY	Von: AD Dreieck München-Feldmoching (A 99) Nach: AS Oberschleißheim (2) Zählstelle: 7735 9005 BVWP:	53.000	- (-)	
A 92	BY	Von: AS Oberschleißheim (2) Nach: AS Lohhof (3) Zählstelle: 7735 9006 BVWP:	54.700	5.525 (10,1%)	
A 92	BY	Von: AS Lohhof (3) Nach: AK Kreuz Neufahrn (Tkn A 9) Zählstelle: 7635 9004 BVWP:	58.800	6.056 (10,3%)	
A 92	BY	Von: AS Eching-Ost (4) Nach: AS Freising-Süd (5) Zählstelle: 7635 9007 BVWP:	72.600	6.171 (8,5%)	
A 92	BY	Von: AS Freising-Süd (5) Nach: AS Flughafen München F. J. Strauß (6) Zählstelle: 7636 9008 BVWP:	82.700	6.699 (8,1%)	
A 92	BY	Von: AS Flughafen München F. J. Strauß (6) Nach: AS Freising-Mitte (7) Zählstelle: 7636 9009 BVWP:	46.100	4.380 (9,5%)	
A 92	BY	Von: AS Freising-Mitte (7) Nach: AS Freising-Ost (8) Zählstelle: 7636 9010 BVWP:	46.700	4.250 (9,1%)	
A 92	BY	Von: AS Freising-Ost (8) Nach: AS Erding (9) Zählstelle: 7537 9010 BVWP:	36.400	3.458 (9,5%)	

Straße	BL	Infos	DTV	SV (SV%)	BVWP
A 92	BY	Von: AS Erding (9) Nach: AS Moosburg-Süd (10) Zählstelle: 7537 9011 BVWP:	41.200	3.626 (8,8%)	
A 92	BY	Von: AS Moosburg-Süd (10) Nach: AS Moosburg-Nord (11) Zählstelle: 7537 9009 BVWP:	38.100	3.734 (9,8%)	
A 92	BY	Von: AS Moosburg-Nord (11) Nach: AS Landshut-West (12) Zählstelle: 7538 9012 BVWP:	36.500	3.796 (10,4%)	
A 92	BY	Von: AS Landshut-West (12) Nach: AS Altdorf (13) Zählstelle: 7438 9013 BVWP:	32.600	3.521 (10,8%)	
A 92	BY	Von: AS Altdorf (13) Nach: AS Landshut-Nord (14) Zählstelle: 7438 9014 BVWP:	36.500	4.198 (11,5%)	
A 92	BY	Von: AS Landshut-Nord (14) Nach: AS Landshut/Essenbach (15) Zählstelle: 7439 9015 BVWP:	29.100	3.696 (12,7%)	
A 92	BY	Von: AS Landshut/Essenbach (15) Nach: AS Wörth a.d. Isar (16) Zählstelle: 7339 9016 BVWP:	32.400	3.629 (11,2%)	
A 92	BY	Von: AS Wörth a.d. Isar (16) Nach: AS Dingolfing-West (17a) Zählstelle: 7340 9017 BVWP:	30.600	3.366 (11,0%)	
A 92	BY	Von: AS Dingolfing-West (17a) Nach: AS Dingolfing-Ost (17b) Zählstelle: 7340 9018 BVWP:	26.300	3.025 (11,5%)	
A 92	BY	Von: AS Dingolfing-Ost (17b) Nach: AS Pilsting-Großköllnbach (18) Zählstelle: 7341 9001 BVWP:	26.700	3.124 (11,7%)	
A 92	BY	Von: AS Pilsting-Großköllnbach (18) Nach: AS Landau a.d. Isar (19) Zählstelle: 7341 9019 BVWP:	26.200	3.196 (12,2%)	



Straße	BL	Infos	DTV	SV (SV%)	BVWP
A 92	BY	Von: AS Landau a.d. Isar (19) Nach: AS Wallersdorf-West (20) Zählstelle: 7242 9020 BVWP:	21.100	2.152 (10,2%)	
A 92	BY	Von: AS Wallersdorf-West (20) Nach: AS Wallersdorf-Nord (21) Zählstelle: 7242 9001 BVWP:	21.200	2.374 (11,2%)	
A 92	BY	Von: AS Wallersdorf-Nord (21) Nach: AS Plattling-West (22) Zählstelle: 7242 9002 BVWP:	22.900	2.336 (10,2%)	
A 92	BY	Von: AS Plattling-West (22) Nach: AS Plattling-Nord (23) Zählstelle: 7243 9003 BVWP:	24.300	2.430 (10,0%)	
A 92	BY	Von: AS Plattling-Nord (23) Nach: AK Kreuz Deggendorf (A 3) Zählstelle: 7143 9004 BVWP:	33.700	2.730 (8,1%)	
A 92	BY	Von: AK Kreuz Deggendorf (A 3) Nach: AS Deggendorf-Mitte (25) Zählstelle: 7143 9005 BVWP:	32.000	1.472 (4,6%)	
A 93	BY	Von: AD Dreieck Hochfranken (A 72) Nach: AS Hof-Ost (2) Zählstelle: 5637 9004 BVWP:	20.500	3.260 (15,9%)	
A 93	BY	Von: AS Hof-Ost (2) Nach: AS Regnitzlosau (3) Zählstelle: 5637 9005 BVWP:	19.000	2.964 (15,6%)	
A 93	BY	Von: AS Regnitzlosau (3) Nach: AS Hof-Süd (4) Zählstelle: 5738 9001 BVWP:	19.300	2.953 (15,3%)	
A 93	BY	Von: AS Hof-Süd (4) Nach: AS Rehau-Nord (5) Zählstelle: 5738 9002 BVWP:	26.900	3.766 (14,0%)	
A 93	BY	Von: AS Rehau-Nord (5) Nach: AS Rehau-Süd (6) Zählstelle: 5738 9015 BVWP:	26.500	3.737 (14,1%)	

<b>Straße</b>	<b>BL</b>	<b>Infos</b>	<b>DTV</b>	<b>SV (SV%)</b>	<b>BVWP</b>
A 93	BY	Von: AS Rehau-Süd (6) Nach: AS Schönwald (7) Zählstelle: 5738 9016 BVWP:	28.000	3.780 (13,5%)	
A 93	BY	Von: AS Schönwald (7) Nach: AS Selb-Nord (8) Zählstelle: 5838 9015 BVWP:	26.500	3.710 (14,0%)	
A 93	BY	Von: AS Selb-Nord (8) Nach: AS Selb-West (9) Zählstelle: 5838 9059 BVWP:	22.800	3.671 (16,1%)	
A 93	BY	Von: AS Selb-West (9) Nach: AS Höchstadt (10) Zählstelle: 5838 9011 BVWP:	22.800	3.808 (16,7%)	
A 93	BY	Von: AS Höchstadt (10) Nach: AS Thiersheim (11) Zählstelle: 5938 9014 BVWP:	23.600	3.611 (15,3%)	
A 93	BY	Von: AS Thiersheim (11) Nach: AS Wunsiedel (12) Zählstelle: 5938 9001 BVWP:	23.600	3.658 (15,5%)	
A 93	BY	Von: AS Wunsiedel (12) Nach: AS Marktredwitz-Nord (13) Zählstelle: 5938 9013 BVWP:	23.100	3.650 (15,8%)	
A 93	BY	Von: AS Marktredwitz-Nord (13) Nach: AS Marktredwitz-Süd (14) Zählstelle: 5938 9011 BVWP:	22.600	3.593 (15,9%)	
A 93	BY	Von: AS Marktredwitz-Süd (14) Nach: AS Pechbrunn (15) Zählstelle: 6038 9044 BVWP:	21.300	3.600 (16,9%)	
A 93	BY	Von: AS Pechbrunn (15) Nach: AS Mitterteich-Nord (16) Zählstelle: 6039 9033 BVWP:	21.800	3.510 (16,1%)	
A 93	BY	Von: AS Mitterteich-Nord (16) Nach: AS Mitterteich-Süd (17) Zählstelle: 6039 9002 BVWP:	21.400	3.531 (16,5%)	

<b>Straße</b>	<b>BL</b>	<b>Infos</b>	<b>DTV</b>	<b>SV (SV%)</b>	<b>BVWP</b>
A 93	BY	Von: AS Mitterteich-Süd (17) Nach: AS Wiesau (18) Zählstelle: 6039 9001 BVWP:	24.400	3.514 (14,4%)	
A 93	BY	Von: AS Wiesau (18) Nach: AS Falkenberg (19) Zählstelle: 6139 9002 BVWP:	24.900	3.586 (14,4%)	
A 93	BY	Von: AS Falkenberg (19) Nach: AS Windischeschenbach (20) Zählstelle: 6139 9001 BVWP:	24.700	3.656 (14,8%)	
A 93	BY	Von: AS Windischeschenbach (20) Nach: AS Altenstadt a.d. Waldnaab (21b) Zählstelle: 6238 9001 BVWP:	29.000	4.002 (13,8%)	
A 93	BY	Von: AS Altenstadt a.d. Waldnaab (21b) Nach: AS Weiden-Nord (22) Zählstelle: 6238 9102 BVWP:	34.000	4.012 (11,8%)	
A 93	BY	Von: AS Weiden-Nord (22) Nach: AS Weiden-West (23) Zählstelle: 6238 9004 BVWP:	38.000	5.016 (13,2%)	
A 93	BY	Von: AS Weiden-West (23) Nach: AS Weiden-Frauenricht (24) Zählstelle: 6338 9108 BVWP:	38.000	5.016 (13,2%)	
A 93	BY	Von: AS Weiden-Frauenricht (24) Nach: AS Weiden-Süd (25) Zählstelle: 6338 9105 BVWP:	35.000	4.375 (12,5%)	
A 93	BY	Von: AS Weiden-Süd (25) Nach: AS Luhe-Wildenau (26) Zählstelle: 6338 9001 BVWP:	33.000	3.993 (12,1%)	
A 93	BY	Von: AS Luhe-Wildenau (26) Nach: AS Wernberg-Köblitz (27) Zählstelle: 6438 9002 BVWP:	31.000	3.999 (12,9%)	
A 93	BY	Von: AS Wernberg-Köblitz (27) Nach: AS Pfreimd (29) Zählstelle: 6438 9001 BVWP:	33.500	5.360 (16,0%)	

<b>Straße</b>	<b>BL</b>	<b>Infos</b>	<b>DTV</b>	<b>SV (SV%)</b>	<b>BVWP</b>
A 93	BY	Von: AS Pfreimd (29) Nach: AS Nabburg (30) Zählstelle: 6539 9002 BVWP:	42.100	7.578 (18,0%)	
A 93	BY	Von: AS Nabburg (30) Nach: AS Schwarzenfeld (31) Zählstelle: 6539 9001 BVWP:	42.600	7.625 (17,9%)	
A 93	BY	Von: AS Schwarzenfeld (31) Nach: AS Schwandorf-Nord (32) Zählstelle: 6638 9001 BVWP:	42.400	7.547 (17,8%)	
A 93	BY	Von: AS Schwandorf-Nord (32) Nach: AS Schwandorf-Mitte (33) Zählstelle: 6638 9002 BVWP:	39.500	5.649 (14,3%)	
A 93	BY	Von: AS Schwandorf-Mitte (33) Nach: AS Schwandorf-Süd (34) Zählstelle: 6738 9001 BVWP:	36.100	4.513 (12,5%)	
A 93	BY	Von: AS Schwandorf-Süd (34) Nach: AS Teublitz (35) Zählstelle: 6738 9002 BVWP:	38.500	4.774 (12,4%)	
A 93	BY	Von: AS Teublitz (35) Nach: AS Ponholz (36) Zählstelle: 6738 9003 BVWP:	39.200	4.586 (11,7%)	
A 93	BY	Von: AS Ponholz (36) Nach: AS Regenstauf (37) Zählstelle: 6838 9049 BVWP:	65.900	5.997 (9,1%)	
A 93	BY	Von: AS Regenstauf (37) Nach: AS Regensburg-Nord (38) Zählstelle: 6838 9048 BVWP:	47.700	5.295 (11,1%)	
A 93	BY	Von: AS Regensburg-Nord (38) Nach: AS Regensburg-Pfaffenstein (39) Zählstelle: 6938 9047 BVWP:	65.900	5.997 (9,1%)	
A 93	BY	Von: AS Regensburg-Pfaffenstein (39) Nach: AS Regensburg-West (40) Zählstelle: 6938 9046 BVWP:	68.000	5.576 (8,2%)	

<b>Straße</b>	<b>BL</b>	<b>Infos</b>	<b>DTV</b>	<b>SV (SV%)</b>	<b>BVWP</b>
A 93	BY	Von: AS Regensburg-West (40) Nach: AS Regensburg-Prüfening (41) Zählstelle: 6938 9045 BVWP:	62.200	5.722 (9,2%)	
A 93	BY	Von: AS Regensburg-Prüfening (41) Nach: AS Regensburg-Königswiesen (42) Zählstelle: 6938 9043 BVWP:	63.900	5.623 (8,8%)	
A 93	BY	Von: AS Regensburg-Königswiesen (42) Nach: AS Regensburg-Kumpfmühl (43) Zählstelle: 6938 9044 BVWP:	57.000	5.814 (10,2%)	
A 93	BY	Von: AS Regensburg-Kumpfmühl (43) Nach: AK Kreuz Regensburg (A 3) Zählstelle: 7038 9042 BVWP:	62.200	5.722 (9,2%)	
A 93	BY	Von: AK Kreuz Regensburg (A 3) Nach: AS Regensburg-Süd (45) Zählstelle: 7038 9041 BVWP:	51.100	4.752 (9,3%)	
A 93	BY	Von: AS Regensburg-Süd (45) Nach: AS Bad Abbach (46) Zählstelle: 7038 9040 BVWP:	37.800	3.515 (9,3%)	
A 93	BY	Von: AS Bad Abbach (46) Nach: AS Hausen (48) Zählstelle: 7038 9039 BVWP:	35.800	3.437 (9,6%)	
A 93	BY	Von: AS Hausen (48) Nach: AS Abensberg (49) Zählstelle: 7138 9038 BVWP:	32.700	3.270 (10,0%)	
A 93	BY	Von: AS Abensberg (49) Nach: AS Siegenburg (50) Zählstelle: 7137 9037 BVWP:	28.500	2.793 (9,8%)	
A 93	BY	Von: AS Siegenburg (50) Nach: AS Elsendorf (51) Zählstelle: 7237 9036 BVWP:	24.000	2.376 (9,9%)	
A 93	BY	Von: AS Elsendorf (51) Nach: AS Aiglshbach (52) Zählstelle: 7336 9100 BVWP:	23.600	2.266 (9,6%)	

<b>Straße</b>	<b>BL</b>	<b>Infos</b>	<b>DTV</b>	<b>SV (SV%)</b>	<b>BVWP</b>
A 93	BY	Von: AS Aiglsbach (52) Nach: AS Mainburg (53) Zählstelle: 7336 9067 BVWP:	23.600	2.336 (9,9%)	
A 93	BY	Von: AS Mainburg (53) Nach: AS Wolnzach (54) Zählstelle: 7435 9066 BVWP:	28.200	2.707 (9,6%)	
A 93	BY	Von: AS Wolnzach (54) Nach: AD Dreieck Holledau (A 9) Zählstelle: 7435 9065 BVWP:	29.900	3.080 (10,3%)	
A 93	BY	Von: AD Dreieck Inntal (A 8) Nach: AS Reischenhart (57) Zählstelle: 8138 9190 BVWP:	47.000	7.520 (16,0%)	
A 93	BY	Von: AS Reischenhart (57) Nach: AS Brannenburg (58) Zählstelle: 8238 9039 BVWP:	48.300	7.390 (15,3%)	
A 93	BY	Von: AS Brannenburg (58) Nach: AS Oberaudorf (59) Zählstelle: 8238 9040 BVWP:	46.700	7.332 (15,7%)	
A 93	BY	Von: AS Oberaudorf (59) Nach: AS Kiefersfelden (60) Zählstelle: 8339 9041 BVWP:	46.000	7.912 (17,2%)	
A 93	BY	Von: AS Kiefersfelden (60) Nach: Grenzübergang Kiefersfelden-Autobahn (61) Zählstelle: 8339 9191 BVWP:	41.100	7.521 (18,3%)	
A 94	BY	Von: AS München-Steinhausen (1) Nach: AS München-Zamdorf (2) Zählstelle: 7835 9001 BVWP: Ausbau	37.100	1.373 (3,7%)	WB 46BB
A 94	BY	Von: AS München-Zamdorf (2) Nach: AS München-Daglfing (3) Zählstelle: 7835 9002 BVWP: Ausbau	47.900	1.964 (4,1%)	WB 46BB
A 94	BY	Von: AS München-Daglfing (3) Nach: AS München-Am Moosfeld (4) Zählstelle: 7836 9100 BVWP: Ausbau	53.000	- (-)	WB 46BB

<b>Straße</b>	<b>BL</b>	<b>Infos</b>	<b>DTV</b>	<b>SV (SV%)</b>	<b>BVWP</b>
A 94	BY	Von: AS München-Am Moosfeld (4) Nach: AS München-Riem (5) Zählstelle: 7836 9101 BVWP: Ausbau	55.300	2.599 (4,7%)	WB 46BB
A 94	BY	Von: AS München-Riem (5) Nach: AS Feldkirchen-West (6) Zählstelle: 7836 9111 BVWP: Ausbau	56.200	2.698 (4,8%)	WB 46BB
A 94	BY	Von: AS Feldkirchen-West (6) Nach: AS Feldkirchen-Ost (7) Zählstelle: 7836 9112 BVWP:	52.800	2.693 (5,1%)	
A 94	BY	Von: AS Feldkirchen-Ost (7) Nach: AK Kreuz München-Ost (A 99) Zählstelle: 7836 9001 BVWP:	53.400	3.204 (6,0%)	
A 94	BY	Von: AK Kreuz München-Ost (A 99) Nach: AS Parsdorf (9) Zählstelle: 7836 9840 BVWP: Ausbau	49.800	3.934 (7,9%)	WB 46BB
A 94	BY	Von: AS Parsdorf (9) Nach: AS Anzing (10) Zählstelle: 7836 9002 BVWP:	38.200	3.400 (8,9%)	
A 94	BY	Von: AS Anzing (10) Nach: AS Forstinning (11) Zählstelle: 7837 9003 BVWP:	29.500	3.039 (10,3%)	
A 94	BY	Von: AS Forstinning (11) Nach: Anschluss B 12 Zählstelle: 7837 9004 BVWP:	22.800	2.713 (11,9%)	
A 94	BY	Von: AS Altötting (22) Nach: AS Neuötting (23) Zählstelle: 7741 9110 BVWP:	5.600	605 (10,8%)	
A 94	BY	Von: AS Neuötting (23) Nach: AS Neuötting-Ost (24) Zählstelle: 7742 9101 BVWP:	5.300	551 (10,4%)	
A 94	BY	Von: AS Neuötting-Ost (24) Nach: AS Burghausen (25) Zählstelle: 7742 9102 BVWP:	9.800	1.313 (13,4%)	

Straße	BL	Infos	DTV	SV (SV%)	BVWP
A 95	BY	Von: Anschluss B 2 Nach: AS München-Fürstenried (3) Zählstelle: 7934 9043 BVWP:	68.400	2.326 (3,4%)	
A 95	BY	Von: AS München-Fürstenried (3) Nach: AD Dreieck Starnberg (A 952) Zählstelle: 7934 9151 BVWP:	61.300	2.207 (3,6%)	
A 95	BY	Von: AD Dreieck Starnberg (A 952) Nach: AS Schäftlarn (5) Zählstelle: 7934 9160 BVWP:	41.700	1.501 (3,6%)	
A 95	BY	Von: AS Schäftlarn (5) Nach: AS Wolfratshausen (6) Zählstelle: 8034 9047 BVWP:	41.300	1.280 (3,1%)	
A 95	BY	Von: AS Wolfratshausen (6) Nach: AS Seeshaupt (7) Zählstelle: 8134 9161 BVWP:	29.300	1.201 (4,1%)	
A 95	BY	Von: AS Seeshaupt (7) Nach: AS Penzberg/Iffeldorf (8) Zählstelle: 8234 9049 BVWP:	26.300	868 (3,3%)	
A 95	BY	Von: AS Penzberg/Iffeldorf (8) Nach: AS Sindelsdorf (9) Zählstelle: 8233 9001 BVWP:	23.300	699 (3,0%)	
A 95	BY	Von: AS Sindelsdorf (9) Nach: AS Murnau/Kochel (10) Zählstelle: 8333 9162 BVWP:	18.300	567 (3,1%)	
A 95	BY	Von: AS Murnau/Kochel (10) Nach: AS Eschenlohe (11) Zählstelle: 8333 9051 BVWP:	13.000	650 (5,0%)	
A 95	BY	Von: AS Eschenlohe (11) Nach: Anschluss B 2 (12) Zählstelle: 8333 9052 BVWP:	12.900	503 (3,9%)	
A 96	BY	Von: Grenzübergang Lindau-Autobahn (1) Nach: AS Lindau (2) Zählstelle: 8424 9050 BVWP:	22.400	3.270 (14,6%)	



<b>Straße</b>	<b>BL</b>	<b>Infos</b>	<b>DTV</b>	<b>SV (SV%)</b>	<b>BVWP</b>
A 96	BY	Von: AS Lindau (2) Nach: AS Sigmarszell (3) Zählstelle: 8424 9001 BVWP:	32.700	3.434 (10,5%)	
A 96	BY	Von: AS Sigmarszell (3) Nach: AS Weißensberg (4) Zählstelle: 8424 9003 BVWP:	28.000	3.332 (11,9%)	
A 96	BY	Von: AS Weißensberg (4) Nach: Behelfs-AS (L 2374) Zählstelle: 8424 9002 BVWP:	24.900	3.113 (12,5%)	
A 96	BY	Von: AS Aitrach (11) Nach: AK Kreuz Memmingen (A 7) Zählstelle: 8026 9001 BVWP:	33.400	4.442 (13,3%)	
A 96	BY	Von: AK Kreuz Memmingen (A 7) Nach: AS Memmingen-Nord (13) Zählstelle: 8026 9002 BVWP:	34.800	4.594 (13,2%)	
A 96	BY	Von: AS Memmingen-Nord (13) Nach: AS Memmingen-Ost (14) Zählstelle: 8027 9186 BVWP:	29.200	3.913 (13,4%)	
A 96	BY	Von: Anschluss B 18 Nach: AS Stetten (18) Zählstelle: 7928 9050 BVWP:	27.400	3.836 (14,0%)	
A 96	BY	Von: AS Stetten (18) Nach: AS Mindelheim (19) Zählstelle: 7928 9051 BVWP:	29.000	3.741 (12,9%)	
A 96	BY	Von: AS Mindelheim (19) Nach: AS Bad Wörishofen (20) Zählstelle: 7929 9052 BVWP:	29.000	3.596 (12,4%)	
A 96	BY	Von: AS Bad Wörishofen (20) Nach: AS Buchloe-West (21) Zählstelle: 7930 9133 BVWP:	29.700	3.505 (11,8%)	
A 96	BY	Von: AS Buchloe-West (21) Nach: AS Jengen/Kaufbeuren (22) Zählstelle: 7930 9002 BVWP:	30.600	3.580 (11,7%)	

Straße	BL	Infos	DTV	SV (SV%)	BVWP
A 96	BY	Von: AS Jengen/Kaufbeuren (22) Nach: AS Buchloe-Ost (23) Zählstelle: 7930 9001 BVWP:	42.600	4.345 (10,2%)	
A 96	BY	Von: AS Buchloe-Ost (23) Nach: AS Landsberg a.Lech-West (24) Zählstelle: 7930 9139 BVWP:	42.500	4.250 (10,0%)	
A 96	BY	Von: AS Landsberg a.Lech-West (24) Nach: AS Landsberg a.Lech-Nord (25) Zählstelle: 7931 9138 BVWP:	43.200	3.845 (8,9%)	
A 96	BY	Von: AS Landsberg a.Lech-Nord (25) Nach: AS Landsberg a.Lech-Ost (26) Zählstelle: 7931 9137 BVWP:	47.500	4.370 (9,2%)	
A 96	BY	Von: AS Landsberg a.Lech-Ost (26) Nach: AS Schöffelding (27) Zählstelle: 7931 9134 BVWP:	42.600	3.323 (7,8%)	
A 96	BY	Von: AS Schöffelding (27) Nach: AS Windach (28) Zählstelle: 7932 9032 BVWP:	43.100	3.276 (7,6%)	
A 96	BY	Von: AS Windach (28) Nach: AS Greifenberg (29) Zählstelle: 7932 9031 BVWP:	46.800	3.182 (6,8%)	
A 96	BY	Von: AS Greifenberg (29) Nach: AS Inning a. Ammersee (30) Zählstelle: 7932 9030 BVWP:	48.900	3.325 (6,8%)	
A 96	BY	Von: AS Inning a. Ammersee (30) Nach: AS Wörthsee (31) Zählstelle: 7933 9100 BVWP:	42.900	2.102 (4,9%)	
A 96	BY	Von: AS Wörthsee (31) Nach: AS Oberpfaffenhofen (32) Zählstelle: 7933 9105 BVWP:	46.800	2.153 (4,6%)	
A 96	BY	Von: AS Oberpfaffenhofen (32) Nach: AS Gilching (33) Zählstelle: 7933 9101 BVWP:	58.100	2.498 (4,3%)	

Straße	BL	Infos	DTV	SV (SV%)	BVWP
A 96	BY	Von: AS Gilching (33) Nach: AS Germering-Süd (34) Zählstelle: 7834 9103 BVWP:	56.000	2.408 (4,3%)	
A 96	BY	Von: AS Germering-Süd (34) Nach: AS Gräfelfing (36b) Zählstelle: 7834 9222 BVWP:	67.400	3.168 (4,7%)	
A 96	BY	Von: AS Gräfelfing (36b) Nach: AS München-Blumenau (37) Zählstelle: 7834 9104 BVWP:	82.300	3.127 (3,8%)	
A 96	BY	Von: AS München-Blumenau (37) Nach: AS München-Laim (38) Zählstelle: 7834 9106 BVWP:	85.700	3.685 (4,3%)	
A 96	BY	Von: AS München-Laim (38) Nach: AS München-Sendling (39) Zählstelle: 7835 9100 BVWP:	77.800	3.423 (4,4%)	
A 99	BY	Von: AS München-Lochhausen (7) Nach: AK Kreuz München-West (A 8) Zählstelle: 7834 9012 BVWP:	20.300	1.076 (5,3%)	
A 99	BY	Von: AK Kreuz München-West (A 8) Nach: AD Dreieck München-Allach (A 99) Zählstelle: 7834 9011 BVWP:	30.800	1.971 (6,4%)	
A 99	BY	Von: AD Dreieck München-Allach (A 99) Nach: AS München-Ludwigsfeld (10) Zählstelle: 7734 9010 BVWP:	82.700	10.916 (13,2%)	
A 99	BY	Von: AS München-Ludwigsfeld (10) Nach: AD Dreieck München-Feldmoching (A 92) Zählstelle: 7735 9001 BVWP:	91.900	10.201 (11,1%)	
A 99	BY	Von: AD Dreieck München-Feldmoching (A 92) Nach: AS München-Neuherberg (12a) Zählstelle: 7735 9210 BVWP:	80.000	- (-)	
A 99	BY	Von: AS München-Neuherberg (12a) Nach: AK Kreuz München-Nord (A 9) Zählstelle: 7735 9215 BVWP:	76.800	8.218 (10,7%)	

Straße	BL	Infos	DTV	SV (SV%)	BVWP
A 99	BY	Von: AK Kreuz München-Nord (A 9) Nach: AS Aschheim/Ismaning (14) Zählstelle: 7735 9010 BVWP:	113.300	17.901 (15,8%)	
A 99	BY	Von: AS Aschheim/Ismaning (14) Nach: AS Kirchheim b. München (15) Zählstelle: 7836 9211 BVWP:	114.900	16.775 (14,6%)	
A 99	BY	Von: AS Kirchheim b. München (15) Nach: AK Kreuz München-Ost (A 94) Zählstelle: 7836 9212 BVWP:	112.300	16.508 (14,7%)	
A 99	BY	Von: AK Kreuz München-Ost (A 94) Nach: AS Haar (18) Zählstelle: 7836 9213 BVWP: Ausbau	101.700	13.628 (13,4%)	VB 68BB
A 99	BY	Von: AS Haar (18) Nach: AS Hohenbrunn (19) Zählstelle: 7836 9214 BVWP: Ausbau	85.800	10.639 (12,4%)	WB 68BB
A 99	BY	Von: AS Hohenbrunn (19) Nach: AS Ottobrunn (20) Zählstelle: 7936 9216 BVWP: Ausbau	93.000	10.323 (11,1%)	WB 68BB
A 99	BY	Von: AS Ottobrunn (20) Nach: AK Kreuz München-Süd (A 8) Zählstelle: 7936 9217 BVWP: Ausbau	89.400	10.013 (11,2%)	WB 68BB
A 99	BY	Von: AD Dreieck München-Eschenried (A 8) Nach: AD Dreieck München-Allach (A 99) Zählstelle: 7834 9020 BVWP:	57.700	8.597 (14,9%)	
A 952	BY	Von: Anschluss B 2 Nach: AS Percha (St 2070) Zählstelle: 7934 9084 BVWP:	37.600	978 (2,6%)	
A 952	BY	Von: AS Percha (St 2070) Nach: AD Dreieck Starnberg (A 95) Zählstelle: 7934 9150 BVWP:	30.800	862 (2,8%)	
A 980	BY	Von: AD Dreieck Allgäu (A 7) Nach: AS Durach (OA 6) Zählstelle: 8328 9095 BVWP:	20.000	1.440 (7,2%)	

<b>Straße</b>	<b>BL</b>	<b>Infos</b>	<b>DTV</b>	<b>SV (SV%)</b>	<b>BVWP</b>
A 980	BY	Von: AS Durach (OA 6) Nach: AS Waltenhofen (B 19) Zählstelle: 8327 9094 BVWP:	23.300	1.445 (6,2%)	
A 995	BY	Von: AS München-Giesing (1) Nach: AS Unterhaching-Nord (2) Zählstelle: 7935 9221 BVWP:	53.300	3.358 (6,3%)	
A 995	BY	Von: AS Unterhaching-Nord (2) Nach: AS Taufkirchen-West (3) Zählstelle: 7935 9113 BVWP:	56.500	2.995 (5,3%)	
A 995	BY	Von: AS Taufkirchen-West (3) Nach: AS Oberhaching (4) Zählstelle: 7935 9111 BVWP:	54.700	2.844 (5,2%)	
A 995	BY	Von: AS Oberhaching (4) Nach: AS Sauerlach (5) Zählstelle: 7935 9112 BVWP:	58.900	3.240 (5,5%)	
A 995	BY	Von: AS Sauerlach (5) Nach: AK Kreuz München-Süd (A 8) Zählstelle: 7935 9081 BVWP:	67.700	5.822 (8,6%)	
B 2	BY	Von: GUE Scharnitz Nach: AS Mittenwald-Sued Zählstelle: 8533 9101 BVWP:	8.000	264 (3,3%)	
B 2	BY	Von: AS Mittenwald-Sued Nach: AS Mittenwald-Nord Zählstelle: 8533 9102 BVWP:	7.500	293 (3,9%)	
B 2	BY	Von: AS Mittenwald-Nord Nach: Emd. B11, S Kruen Zählstelle: 8533 9103 BVWP:	11.300	463 (4,1%)	
B 2	BY	Von: Emd. B11, S Nach: Kruen Emd. St 2542 Klais Zählstelle: 8533 9104 BVWP:	10.300	453 (4,4%)	
B 2	BY	Von: Emd. St 2542 Klais Nach: OE Garmisch-Partenkirchen S Zählstelle: 8533 9105 BVWP: Ortsumgehung	13.100	537 (4,1%)	WB* 02KK

<b>Straße</b>	<b>BL</b>	<b>Infos</b>	<b>DTV</b>	<b>SV (SV%)</b>	<b>BVWP</b>
B 2	BY	Von: OE Garmisch-Partenkirchen N Nach: Emd. B23, Farchanter Gabel Zählstelle: 8432 9107 BVWP: Ortsumgehung	20.800	1.019 (4,9%)	WB* 02KK
B 2	BY	Von: OE Farchant N Nach: Emd. B23 Oberau S Zählstelle: 8432 9351 BVWP: Ausbau	25.900	1.114 (4,3%)	WB* 24KK
B 2	BY	Von: N Emd. B23 Oberau S Nach: S Emd. Bahnhofstrasse Oberau Zählstelle: 8432 9995 BVWP:	18.800	771 (4,1%)	
B 2	BY	Von: N Emd. Bahnhofstrasse Oberau Nach: Emd. BAB A95 Zählstelle: 8432 9350 BVWP:	21.200	890 (4,2%)	
B 2	BY	Von: Emd. BAB A 95 Nach: Emd. St 2562 Zählstelle: 8333 9360 BVWP:	7.000	294 (4,2%)	
B 2	BY	Von: Emd. St 2562 Nach: OE Murnau S Zählstelle: 8333 9110 BVWP: Ortsumgehung	8.500	340 (4,0%)	WB 02KK
B 2	BY	Von: Emd. St2062 O, Murnau Nach: Emd. St2062 W, Murnau Zählstelle: 8333 9221 BVWP: Ortsumgehung	12.600	466 (3,7%)	WB 02KK
B 2	BY	Von: Emd. St 2038 Nach: Emd. B472 O Zählstelle: 8233 9112 BVWP: Ortsumgehung	9.300	474 (5,1%)	WB 02KK
B 2	BY	Von: Emd. B472 O Nach: Emd. B472 W Zählstelle: 8233 9113 BVWP:	13.200	871 (6,6%)	
B 2	BY	Von: Emd. B472 W Nach: Kreisverkehr südlich Weilheim Zählstelle: 8233 9114 BVWP:	10.000	540 (5,4%)	
B 2	BY	Von: OA Weilheim N Nach: Emd. St2056 Zählstelle: 8132 9116 BVWP:	17.400	713 (4,1%)	

Straße	BL	Infos	DTV	SV (SV%)	BVWP
B 2	BY	Von: AS L2067(Traubing S) Nach: Pähl O(L-kr-Gr) Zählstelle: 8033 9200 BVWP:	8.900	365 (4,1%)	
B 2	BY	Von: Poecking Süd Nach: AS L2067(Traubing) Zählstelle: 8033 9201 BVWP:	11.900	547 (4,6%)	
B 2	BY	Von: AS Poecking N Nach: AS Poecking S Zählstelle: 8033 9204 BVWP:	11.900	440 (3,7%)	
B 2	BY	Von: AS L2563(Neusoecking S) Nach: Poecking Nord Zählstelle: 8033 9203 BVWP:	15.400	539 (3,5%)	
B 2	BY	Von: Neusoecking Nach: AS L2563(Poecking N) Zählstelle: 8033 9202 BVWP:	14.500	508 (3,5%)	
B 2	BY	Von: AS L2063 (Starnberg) Nach: AS Percha Zählstelle: 7934 9103 BVWP: Entlastungstunnel	40.300	1.209 (3,0%)	VB 02KK
B 2	BY	Von: AS Muenchen-Kreuzhof (A 95) Nach: AS Muenchen-Sending-Sued (A 95) Zählstelle: 7934 9083 BVWP:	47.700	1.526 (3,2%)	
B 2	BY	Von: Neuaubing Nach: AS L2068(Germering) Zählstelle: 7834 9800 BVWP:	22.100	442 (2,0%)	
B 2	BY	Von: Neugermering Nach: Puchheim-Ort Zählstelle: 7834 9110 BVWP: Ortsumgehung	21.900	788 (3,6%)	VB 02KK
B 2	BY	Von: Puchheim-Ort (München) Nach: AS L2069 (Fürstenfeldbruck) Zählstelle: 7834 9102 BVWP: Ortsumgehung	23.400	913 (3,9%)	VB 02KK
B 2	BY	Von: AS L2069(Pucheim-Ort) Nach: AS 2096(Alling) Zählstelle: 7833 9112 BVWP:	12.500	638 (5,1%)	

Straße	BL	Infos	DTV	SV (SV%)	BVWP
B 2	BY	Von: AS L2069(Alling) Nach: Fuerstenfeldbruck Zählstelle: 7833 9100 BVWP:	15.200	699 (4,6%)	
B 2	BY	Von: AS B471(FFB N) Nach: AS K 2 (Mammendorf) Zählstelle: 7833 9108 BVWP: Ortsumgehung	10.600	530 (5,0%)	WB 02KK
B 2	BY	Von: AS K2(Mammendorf) Nach: AS K3(Hattenhofen) Zählstelle: 7732 9200 BVWP: Ortsumgehung	7.900	553 (7,0%)	WB 02KK
B 2	BY	Von: AS K3(Hattenhofen) Nach: AS K4(Mittelstetten) Zählstelle: 7732 9201 BVWP: Ortsumgehung	6.300	460 (7,3%)	WB 02KK
B 2	BY	Von: AS K4(Mittelstetten) Nach: Merching Zählstelle: 7732 9202 BVWP: Ortsumgehung	5.400	400 (7,4%)	WB 02KK
B 2	BY	Von: S Mering Emd. St 2052 Nach: W Mering Emd. AIC 12 Zählstelle: 7731 9123 BVWP: Ausbau	11.000	627 (5,7%)	WB 24KK
B 2	BY	Von: W Mering Emd. AIC 12 Nach: W Mering Emd. St 2380 Zählstelle: 7731 9100 BVWP: Ausbau	11.500	805 (7,0%)	WB 24KK
B 2	BY	Von: W Mering Emd. St 2380 Nach: N Mering Emd. St 2052 Zählstelle: 7731 9102 BVWP: Ausbau	16.400	984 (6,0%)	WB 24KK
B 2	BY	Von: N Mering Emd. St 2052 Nach: S Kissing Zählstelle: 7731 9103 BVWP: Ortsumgehung	15.900	938 (5,9%)	VB 02KK
B 2	BY	Von: N Kissing Kreisverkehr Nach: OD Augsburg Zählstelle: 7631 9105 BVWP: Ausbau	19.100	936 (4,9%)	WB 24KK
B 2	BY	Von: OD Grenze Augsburg N Nach: BAB A 8 -Beginn St 2035 Zählstelle: 7531 9130 BVWP:	43.500	3.611 (8,3%)	



Straße	BL	Infos	DTV	SV (SV%)	BVWP
B 2	BY	Von: AS Augsburg-West (A 8) Nach: N Gersthofen AS Bergstraße Zählstelle: 7531 9110 BVWP:	48.900	4.401 (9,0%)	
B 2	BY	Von: N Gersthofen AS Bergstraße Nach: S Langweid AS St 2033 Zählstelle: 7531 9113 BVWP:	37.500	4.125 (11,0%)	
B 2	BY	Von: S Langweid AS St 2033 Nach: OD Meitingen Emd. St 2045 Zählstelle: 7531 9115 BVWP:	24.500	3.479 (14,2%)	
B 2	BY	Von: OD Meitingen Emd. St 2045 Nach: Mertingen KRZ St 2027 Zählstelle: 7431 9117 BVWP:	21.900	4.380 (20,0%)	
B 2	BY	Von: Mertingen KRZ St2027^ Nach: Nordheim KRZ DON 29 Zählstelle: 7230 9118 BVWP:	21.400	4.558 (21,3%)	
B 2	BY	Von: Nordheim KRZ DON 29 Nach: Donauwörth Ende B 25 Zählstelle: 7230 9122 BVWP:	17.600	3.766 (21,4%)	
B 2	BY	Von: Donauwörth Ende B 2 Nach: S Kaisheim Emd. DON 27 Zählstelle: 7230 9120 BVWP:	16.400	2.296 (14,0%)	
B 2	BY	Von: S Kaisheim Emd. DON 27 Nach: W Monheim KRZ 2214 Zählstelle: 7230 9124 BVWP:	9.700	2.008 (20,7%)	
B 2	BY	Von: W Monheim KRZ St 2214 Nach: Sö Treuchtlingen KRZ St 2230 Zählstelle: 7131 9122 BVWP:	7.300	2.000 (27,4%)	
B 2	BY	Von: Dietfurt Nach: Schambach Zählstelle: 7031 9100 BVWP: Ortsumgehung	10.700	1.637 (15,3%)	WB 02KK
B 2	BY	Von: Dettenheim Nach: Weissenburg/Sued Zählstelle: 6931 9101 BVWP: Ortsumgehung	14.600	1.635 (11,2%)	VB 02KK

<b>Straße</b>	<b>BL</b>	<b>Infos</b>	<b>DTV</b>	<b>SV (SV%)</b>	<b>BVWP</b>
B 2	BY	Von: Weissenburg/Sued Nach: Weissenburg/Mitte Zählstelle: 6931 9110 BVWP:	14.100	1.636 (11,6%)	
B 2	BY	Von: Emd. Niederhofener Straße Nach: Emd. Jahnstraße Zählstelle: 6931 9111 BVWP:	13.800	2.277 (16,5%)	
B 2	BY	Von: Weissenburg/Nord Nach: Ellingen/West Zählstelle: 6931 9104 BVWP:	17.000	1.955 (11,5%)	
B 2	BY	Von: Ellingen/Nord Nach: Pleinfeld/Sued Zählstelle: 6931 9105 BVWP:	15.800	1.754 (11,1%)	
B 2	BY	Von: Pleinfeld/Nord Nach: Emd. St2226 Zählstelle: 6832 9106 BVWP:	13.200	1.676 (12,7%)	
B 2	BY	Von: Röttenbach Nach: Kiliansdorf Zählstelle: 6832 9101 BVWP:	13.200	1.571 (11,9%)	
B 2	BY	Von: Kiliansdorf Nach: Roth Zählstelle: 6732 9181 BVWP: Ausbau	15.400	1.679 (10,9%)	VB 24KB
B 2	BY	Von: Roth Nach: Rednitzhembach Zählstelle: 6732 9182 BVWP:	25.400	2.540 (10,0%)	
B 2	BY	Von: Rednitzhembach Nach: Penzendorf Zählstelle: 6632 9183 BVWP:	25.000	2.500 (10,0%)	
B 2	BY	Von: Penzendorf Nach: AS 57 Roth (A 6) Zählstelle: 6632 9054 BVWP:	19.300	2.451 (12,7%)	
B 2	BY	Von: AS 56 Schwabach-Sued (A 6) Nach: Schwabach Zählstelle: 6632 9101 BVWP:	20.600	1.030 (5,0%)	

<b>Straße</b>	<b>BL</b>	<b>Infos</b>	<b>DTV</b>	<b>SV (SV%)</b>	<b>BVWP</b>
B 2	BY	Von: Schwabach Nach: Wolkersdorf Zählstelle: 6632 9107 BVWP:	15.100	695 (4,6%)	
B 2	BY	Von: Nürnberg-Ziegelstein Nach: AS 85 Nürnberg-Nord (A 3) Zählstelle: 6532 9101 BVWP:	30.800	1.109 (3,6%)	
B 2	BY	Von: AS 85 Nuernberg-Nord (A 3) Nach: Heroldsberg Zählstelle: 6432 9112 BVWP:	19.900	637 (3,2%)	
B 2	BY	Von: Heroldsberg Nach: Kleingeschaidt Zählstelle: 6433 9113 BVWP:	12.900	593 (4,6%)	
B 2	BY	Von: Kleingeschaidt Nach: Eschenau Zählstelle: 6433 9114 BVWP: Ortsumgehung	14.700	559 (3,8%)	VB 02KK
B 2	BY	Von: Eckenhaid-Heroldsberg Nach: Forth-Gräfenberg Zählstelle: 6433 9115 BVWP: Ortsumgehung	12.400	397 (3,2%)	WB 02KK
B 2	BY	Von: Abzweig L 2740 Nach: Forth Abzweig L 2191 b. Graefenberg Zählstelle: 6333 9100 BVWP:	10.300	546 (5,3%)	
B 2	BY	Von: Abzweig L 2191 b. Graefenberg Nach: Emd. L 2260 bei Neudorf Zählstelle: 6333 9101 BVWP:	2.900	165 (5,7%)	
B 2	BY	Von: Emd. ST 2260 Nach: KRZ ST 2163 (N LEUPOLDSTEIN) Zählstelle: 6334 9105 BVWP:	2.500	168 (6,7%)	
B 2	BY	Von: KRZ ST 2163 (N LEUPOLDSTEIN) Nach: Emd. B 470 (O BRONN) Zählstelle: 6234 9106 BVWP:	2.900	215 (7,4%)	
B 2	BY	Von: Emd. B 470 (O BRONN) Nach: Emd. B 85 (NEUDORF) Zählstelle: 6234 9101 BVWP:	6.800	462 (6,8%)	

Straße	BL	Infos	DTV	SV (SV%)	BVWP
B 2	BY	Von: KM 55,8 (OD PEGNITZ) Nach: Emd. ST 2120 (S CREUSSEN) Zählstelle: 6135 9104 BVWP:	6.200	515 (8,3%)	
B 2	BY	Von: Emd. ST 2120 (S CREUSSEN) Nach: Emd. GV-STR. (NEUENREUTH) Zählstelle: 6135 9105 BVWP:	10.400	718 (6,9%)	
B 2	BY	Von: Emd. GV-STR. (NEUENREUTH) Nach: AS BAB A 9 (BAYREUTH-SUED) Zählstelle: 6035 9101 BVWP:	12.400	1.017 (8,2%)	
B 2	BY	Von: AS BAB A 9 (BAYREUTH-SUED) Nach: OA BAYREUTH Zählstelle: 6035 9126 BVWP:	14.000	700 (5,0%)	
B 2	BY	Von: OE BAYREUTH Nach: AS BAB A 9 / ST 2181 Zählstelle: 6035 9107 BVWP:	26.400	1.584 (6,0%)	
B 2	BY	Von: AS BAB A 9 / ST 2181 Nach: Emd. ST 2183 (N BINDLACH) Zählstelle: 6035 9108 BVWP:	9.500	637 (6,7%)	
B 2	BY	Von: Emd. ST 2183 (N BINDLACH) Nach: Emd. GV-STR. "PANZERSTRASSE" Zählstelle: 6035 9103 BVWP:	7.300	730 (10,0%)	
B 2	BY	Von: Emd. GV-STR. "PANZERSTRASSE" Nach: Emd. B 303 (OD BAD BERNECK) Zählstelle: 5935 9109 BVWP:	4.100	566 (13,8%)	
B 2	BY	Von: Emd. B 303 (OD BAD BERNECK) Nach: Emd. ST 2180 (W GEFREES) Zählstelle: 5936 9110 BVWP:	2.000	62 (3,1%)	
B 2	BY	Von: Gefress Nach: OA Muenchberg Zählstelle: 5836 9251 BVWP:	2.700	221 (8,2%)	
B 2	BY	Von: OE Muenchberg Nach: Emd. HO25 Zählstelle: 5736 9201 BVWP:	4.600	308 (6,7%)	

Straße	BL	Infos	DTV	SV (SV%)	BVWP
B 2	BY	Von: Emd. HO25 Nach: Konradsreuth (Emd. HO7) Zählstelle: 5737 9100 BVWP:	4.700	259 (5,5%)	
B 2	BY	Von: Emd. HO37 Nach: AS B15 Zählstelle: 5737 9101 BVWP:	7.600	433 (5,7%)	
B 2	BY	Von: OE Hof Nach: Überführung A72 Zählstelle: 5637 9103 BVWP: Ortsumgehung	6.100	317 (5,2%)	VB 02KK
B 2	BY	Von: Überführung A72 Nach: Emd. HO2 Zählstelle: 5637 9104 BVWP:	4.700	606 (12,9%)	
B 2	BY	Von: Emd. HO2 Nach: Landesgrenze Zählstelle: 5637 9105 BVWP:	3.100	539 (17,4%)	
B 4	BY	Von: AS 52 Nürnberg-Fischbach Nach: (A 9) Nürnberg-Fischbach Zählstelle: 6533 9121 BVWP:	22.100	1.437 (6,5%)	
B 4	BY	Von: Nürnberg-Fischbach Nach: Nürnberg Zählstelle: 6532 9122 BVWP:	35.300	1.024 (2,9%)	
B 4	BY	Von: Nürnberg-Buch Nach: AS 84 Tennenlohe (A 3) Zählstelle: 6432 9123 BVWP:	34.600	1.349 (3,9%)	
B 4	BY	Von: AS 84 Tennenlohe (A 3) Nach: Erlangen Zählstelle: 6432 9124 BVWP: Neubau	22.300	736 (3,3%)	WB* 02KK
B 4	BY	Von: Kreisverkehr Hallstadt Nach: AS Breitenguessbach Sued Zählstelle: 6031 9108 BVWP:	14.400	691 (4,8%)	
B 4	BY	Von: AS Breitenguessbach Sued Nach: AS Breitenguessbach Nord Zählstelle: 6031 9101 BVWP:	11.600	557 (4,8%)	

Straße	BL	Infos	DTV	SV (SV%)	BVWP
B 4	BY	Von: AS Breitenguessbach Nord Nach: Abzweig L 2278 b. Kaltenbrunn Zählstelle: 5931 9100 BVWP:	11.400	1.265 (11,1%)	
B 4	BY	Von: Emd. St 2278 (Kaltenbrunn) Nach: Emd. St 2204 (Kaltenbrunn) Zählstelle: 5831 9110 BVWP:	11.800	1.345 (11,4%)	
B 4	BY	Von: Kaltenbrunn (Emd. St2204) Nach: AS B 289 Zählstelle: 5831 9101 BVWP:	14.300	1.401 (9,8%)	
B 4	BY	Von: AS B 289 Nach: AS B 303 Zählstelle: 5731 9110 BVWP:	22.600	1.944 (8,6%)	
B 4	BY	Von: AS B 303 Nach: AS Greidlitz Zählstelle: 5731 9111 BVWP:	36.000	2.736 (7,6%)	
B 4	BY	Von: AS Greidlitz Nach: AS B 303 Zählstelle: 5731 9112 BVWP:	38.200	3.056 (8,0%)	
B 4	BY	Von: AS B 303 Nach: AS Coburg Zählstelle: 5731 9103 BVWP:	43.400	2.474 (5,7%)	
B 4	BY	Von: AS Coburg Nach: AS Ahorn Zählstelle: 5731 9113 BVWP: Ausbau	26.700	2.163 (8,1%)	VB 24KK
B 4	BY	Von: AS St 2205 (neu) Nach: AS Coburg COs 27 Zählstelle: 5731 9109 BVWP: Ortsumgehung	20.200	1.495 (7,4%)	VB 04KK
B 4	BY	Von: AS Coburg COs 27 Nach: AS Coburg A 73 Zählstelle: 5731 9116 BVWP: Ortsumgehung	7.600	836 (11,0%)	VB 04KK
B 8	BY	Von: N KAHL in Ri Kahl N Nach: KAHL in Ri Landesgrenze Zählstelle: 5920 9205 BVWP:	8.100	324 (4,0%)	

Straße	BL	Infos	DTV	SV (SV%)	BVWP
B 8	BY	Von: N DETTINGEN in Ri Dettingen N Nach: DETTINGEN in Ri Kahl am Main Zählstelle: 5920 9202 BVWP:	11.000	385 (3,5%)	
B 8	BY	Von: S DETTINGEN in Ri Kleinostheim S Nach: DETTINGEN in Ri Dettingen Zählstelle: 5920 9203 BVWP:	14.900	685 (4,6%)	
B 8	BY	Von: N Kleinostheim in Ri Kleinostheim N Nach: Kleinostheim in Ri Karlstein Zählstelle: 5920 9207 BVWP:	13.900	598 (4,3%)	
B 8	BY	Von: AS BAB ASCHAFFENBURG-WEST in Ri A3 Nach: AS BAB ASCHAFFENBURG-WEST in Ri Klein Zählstelle: 6020 9210 BVWP:	24.000	1.032 (4,3%)	
B 8	BY	Von: W Aschaffenburg in Ri Aschaffenburg W Nach: ASCHAFFENBURG in Ri Kleinostheim Zählstelle: 6020 9201 BVWP:	38.200	1.070 (2,8%)	
B 8	BY	Von: AS Marktheidenfeld (A 3) Nach: Altfeld Zählstelle: 6123 9401 BVWP:	7.300	489 (6,7%)	
B 8	BY	Von: Innenstadt Nach: Altfeld Zählstelle: 6123 9103 BVWP:	11.100	655 (5,9%)	
B 8	BY	Von: Erlenbach am Main Nach: Marktheidenfeld Zählstelle: 6123 9100 BVWP:	6.800	408 (6,0%)	
B 8	BY	Von: Maedelhofen Nach: Rossbrunn Zählstelle: 6224 9101 BVWP:	7.600	752 (9,9%)	
B 8	BY	Von: Waldbuettelbrunn Nach: Maedelhofen Zählstelle: 6224 9100 BVWP:	12.000	924 (7,7%)	
B 8	BY	Von: Hoechberg Nach: Waldbuettelbrunn Zählstelle: 6225 9111 BVWP:	19.600	1.098 (5,6%)	

<b>Straße</b>	<b>BL</b>	<b>Infos</b>	<b>DTV</b>	<b>SV (SV%)</b>	<b>BVWP</b>
B 8	BY	Von: Hoechberg Nach: Waldbuettelbrunn Zählstelle: 6225 9108 BVWP:	23.600	1.015 (4,3%)	
B 8	BY	Von: Wuerzburg Nach: Hoechberg Zählstelle: 6225 9105 BVWP:	29.000	1.131 (3,9%)	
B 8	BY	Von: Wuerzburg Nach: AS Rottendorf (A 3) Zählstelle: 6226 9103 BVWP:	32.500	1.755 (5,4%)	
B 8	BY	Von: Rottendorf Nach: BAB A3 Zählstelle: 6226 9102 BVWP:	25.600	1.485 (5,8%)	
B 8	BY	Von: AS Rottendorf (A 3) Nach: Repperndorf Zählstelle: 6226 9101 BVWP: Ortsumgehung OU Biebelried auf der Abkürzungstrecke von der A 3 auf die A 7 bei Würzburg.	18.400	1.398 (7,6%)	VB 02KK
B 8	BY	Von: Kitzingen Nach: Mainbernheim Zählstelle: 6227 9100 BVWP:	11.700	995 (8,5%)	
B 8	BY	Von: Iphofen Nach: Bauamtsgrenze Zählstelle: 6327 9100 BVWP:	7.300	1.190 (16,3%)	
B 8	BY	Von: Altmannshausen Nach: Markt Bibart Zählstelle: 6328 9200 BVWP: Ortsumgehung	6.000	1.044 (17,4%)	WB 02KK
B 8	BY	Von: Oberlaimbach Nach: Langenfeld Zählstelle: 6328 9201 BVWP:	6.900	904 (13,1%)	
B 8	BY	Von: Langenfeld Nach: Diebach Zählstelle: 6329 9202 BVWP:	8.700	966 (11,1%)	
B 8	BY	Von: westl. Diespeck Nach: Neustadt/Ost Zählstelle: 6429 9206 BVWP: Ortsumgehung	11.100	1.221 (11,0%)	WB 02KK



<b>Straße</b>	<b>BL</b>	<b>Infos</b>	<b>DTV</b>	<b>SV (SV%)</b>	<b>BVWP</b>
B 8	BY	Von: Neustadt/Ost Nach: Emd. NEA 22 Zählstelle: 6429 9204 BVWP: Ortsumgehung	12.900	1.097 (8,5%)	WB 02KK
B 8	BY	Von: Emskirchen/Ost Nach: Braeuersdorf Zählstelle: 6430 9205 BVWP:	9.200	929 (10,1%)	
B 8	BY	Von: Seckendorf Nach: Seukendorf Zählstelle: 6531 9129 BVWP:	25.100	1.757 (7,0%)	
B 8	BY	Von: Seukendorf/Würzb Nach: Fürth Zählstelle: 6531 9130 BVWP:	28.000	1.848 (6,6%)	
B 8	BY	Von: AS 38 Feucht (A 73) Nach: Feucht Zählstelle: 6633 9133 BVWP:	14.000	966 (6,9%)	
B 8	BY	Von: Feucht Nach: Schwarzenbruck Zählstelle: 6633 9134 BVWP:	17.900	1.002 (5,6%)	
B 8	BY	Von: Ochenbruck Nach: Unterferrieden Zählstelle: 6633 9135 BVWP:	11.700	1.287 (11,0%)	
B 8	BY	Von: Unterferrieden Nach: Posbauer-Heng Zählstelle: 6634 9150 BVWP:	9.600	797 (8,3%)	
B 8	BY	Von: Neumarkt (St 2402/B 8) Nach: Nbg. (OU Pölling) Zählstelle: 6634 9184 BVWP:	10.300	927 (9,0%)	
B 8	BY	Von: Regensburg Nach: Nbg. Zählstelle: 6734 9171 BVWP:	8.000	976 (12,2%)	
B 8	BY	Von: Regensburg (Emd. früh. B8) Nach: Nmkt. (B 8 / St 2220 i. Deining) Zählstelle: 6735 9106 BVWP:	5.300	408 (7,7%)	

Straße	BL	Infos	DTV	SV (SV%)	BVWP
B 8	BY	Von: Regensburg (St 2220 i. Deining) Nach: Nmkt. (B 8/ St 2234 sw. Parsberg) Zählstelle: 6836 9107 BVWP:	3.800	304 (8,0%)	
B 8	BY	Von: Regensburg (B 8/ St 2234 westl. Parsberg) Nach: Nmkt. (B 8 / R 27 in Hemau) Zählstelle: 6836 9174 BVWP:	2.500	325 (13,0%)	
B 8	BY	Von: Regensburg (B 8 / R 27 in Hemau) Nach: Nbg. (B 8 / St 2394 a. Ri Laaber) Zählstelle: 6937 9108 BVWP:	4.900	333 (6,8%)	
B 8	BY	Von: Regensburg (B 8 / St 2394 a. Ri Laaber) Nach: Nbg. (B / R 14 a. Undorf) Zählstelle: 6937 9109 BVWP:	12.500	600 (4,8%)	
B 8	BY	Von: Regensburg ( / B 8 / R 14 aus Undorf) Nach: Nbg. ( B 8 / St 2165 b. Etterzhausen) Zählstelle: 6937 9185 BVWP:	11.600	684 (5,9%)	
B 8	BY	Von: Regensburg (B 8/St 2165 b. Etterzhsn.) Nach: Nbg. (B / R 39 b. Kneiting) Zählstelle: 6938 9110 BVWP:	11.800	684 (5,8%)	
B 8	BY	Von: Regensburg (B 8/R 39 b. Kneiting) Nach: Nbg.(Baulastgr. b. Winzer) Zählstelle: 6938 9111 BVWP:	16.800	790 (4,7%)	
B 8	BY	Von: Straubing (Baulastgr. St. R / Bund) Nach: Regensburg (Emd. B8 in GvS OU Barbing) Zählstelle: 6939 9113 BVWP:	16.300	1.483 (9,1%)	
B 8	BY	Von: Straubing (B 8/St 2145, Barbing) Nach: AS Rosenhof (B 8 / A 3) Zählstelle: 6939 9165 BVWP:	6.100	964 (15,8%)	
B 8	BY	Von: Passau (AS Rosenhof, A 3/B 8) Nach: Rbg. (B 8/ St 2146, westl. Pfatter) Zählstelle: 7039 9114 BVWP:	7.800	- (-)	
B 8	BY	Von: Pfatter Nach: Rinkam Zählstelle: 7040 9100 BVWP:	6.300	1.676 (26,6%)	

<b>Straße</b>	<b>BL</b>	<b>Infos</b>	<b>DTV</b>	<b>SV (SV%)</b>	<b>BVWP</b>
B 8	BY	Von: Rinkam Nach: Straubing (St2142) Zählstelle: 7141 9100 BVWP:	10.700	2.012 (18,8%)	
B 8	BY	Von: Straubing (St2142) Nach: Aiterhofen (B20) Zählstelle: 7141 9102 BVWP:	8.700	1.905 (21,9%)	
B 8	BY	Von: Aiterhofen (B20) Nach: Strasskirchen (St2325) Zählstelle: 7142 9100 BVWP: Ortsumgehung	7.500	1.065 (14,2%)	WB 02KK
B 8	BY	Von: Strasskirchen(St2325) Nach: AS Plattling-West (A 92) Zählstelle: 7242 9202 BVWP: Ortsumgehung	7.800	1.108 (14,2%)	Wb 02KK
B 8	BY	Von: AS Plattling-West (A 92) Nach: OA Plattling Zählstelle: 7243 9100 BVWP:	6.600	554 (8,4%)	
B 8	BY	Von: OE Plattling Nach: Osterhofen(St2114) Zählstelle: 7243 9102 BVWP: Ortsumgehung	7.100	717 (10,1%)	WB 02KK
B 8	BY	Von: Osterhofen(St2114) Nach: Kreisel Arbing Zählstelle: 7344 9100 BVWP: Ortsumgehung	6.000	396 (6,6%)	WB 02KK
B 8	BY	Von: Osterhofen Nach: Vilshofen L2119 Zählstelle: 7344 9110 BVWP: Ortsumgehung	7.200	986 (13,7%)	WB 02KK
B 8	BY	Von: Vilshofen L2119 Nach: B12 Passau-Auerbach Zählstelle: 7345 9110 BVWP:	6.700	690 (10,3%)	
B 8	BY	Von: B12 Passau-Auerbach Nach: B12 Passau-Schanzlbruecke Zählstelle: 7446 9120 BVWP:	24.400	1.122 (4,6%)	
B 10	BY	Von: Landesgrenze (Ulm) Nach: B28 Zählstelle: 7625 9176 BVWP:	63.300	3.861 (6,1%)	

Straße	BL	Infos	DTV	SV (SV%)	BVWP
B 10	BY	Von: Neu Ulm Otto-Hahn-Str. Nach: St 2021 Zählstelle: 7626 9115 BVWP: Ortsumgehung Die Stadt Neu-Ulm hat den Bau abgelehnt. Statt dessen wird die innerörtliche B 10 (Europastraße) ausgebaut.	30.600	3.305 (10,8%)	WB 04KB
B 10	BY	Von: St 2021 Nach: Neu Ulm Zählstelle: 7626 9117 BVWP: Ortsumgehung Die Stadt Neu-Ulm hat den Bau abgelehnt. Statt dessen wird die innerörtliche B 10 (Europastraße) ausgebaut.	21.700	2.930 (13,5%)	WB 04KB
B 10	BY	Von: Neu Ulm Nach: BAB A7 Zählstelle: 7526 9113 BVWP: Ausbau	24.400	3.270 (13,4%)	VB 24KB
B 10	BY	Von: AS Nersingen (A 7) Nach: OD Nersingen (St 2021) Zählstelle: 7526 9109 BVWP:	17.300	1.592 (9,2%)	
B 10	BY	Von: OD Nersingen (St 2021) Nach: Leipheim (OA) Zählstelle: 7526 9108 BVWP:	11.300	1.322 (11,7%)	
B 10	BY	Von: Leipheim (OE) Nach: Guenzburg (OA) Zählstelle: 7527 9106 BVWP:	11.500	702 (6,1%)	
B 10	BY	Von: St 2028 Nach: OD Unterknoeringen (St 2024) Zählstelle: 7528 9102 BVWP:	7.800	398 (5,1%)	
B 10	BY	Von: OD Unterknoeringen (St 2024) Nach: Burgau (OA) Zählstelle: 7528 9156 BVWP:	9.200	294 (3,2%)	
B 10	BY	Von: Burgau (OE) Nach: OD Roefingen (St 2025) Zählstelle: 7528 9100 BVWP:	10.600	636 (6,0%)	
B 10	BY	Von: Röfingen Emd. St 2025 Nach: OD Zusmarshausen KRZ St 2027 Zählstelle: 7529 9125 BVWP:	1.500	161 (10,7%)	
B 10	BY	Von: OD Zusmarshausen Nach: Vogelsang Emd. B 300 Zählstelle: 7630 9127 BVWP:	10.000	430 (4,3%)	

Straße	BL	Infos	DTV	SV (SV%)	BVWP
B 11	BY	Von: Emd. B2, OE Kruen S Nach: OA Wallgau N Zählstelle: 8433 9220 BVWP: Ortsumgehung	6.200	260 (4,2%)	WB 02KK
B 11	BY	Von: OA Wallgau N Nach: Einmg St2062, Kochel Zählstelle: 8433 9120 BVWP: Ortsumgehung	3.700	85 (2,3%)	WB 02KK
B 11	BY	Von: Emd. 2062, Kochel Nach: Emd. B472, Bichl W Zählstelle: 8334 9121 BVWP:	6.300	164 (2,6%)	
B 11	BY	Von: Emd. B 472 O, Bichl N Nach: Emd. St2064, OE Koenigsdorf S Zählstelle: 8234 9123 BVWP:	3.000	132 (4,4%)	
B 11	BY	Von: Emd. St2064, OE Koenigsdorf S Nach: Emd. St2369, Geretsried Zählstelle: 8134 9124 BVWP:	8.200	394 (4,8%)	
B 11	BY	Von: Emd. St 2369 Geretsried S Nach: Geretsried N Zählstelle: 8134 9228 BVWP:	17.600	510 (2,9%)	
B 11	BY	Von: Geretsried N Nach: Emd. Toel 22, Gelting Zählstelle: 8134 9128 BVWP:	25.800	800 (3,1%)	
B 11	BY	Von: Emd. Toel 22, Gelting Nach: Emd. B11a, Wolfratshausen S Zählstelle: 8134 9125 BVWP:	24.700	963 (3,9%)	
B 11	BY	Von: BAB A 95, AS Wolfratshausen Nach: AS Wolfratshausen (A 95) Zählstelle: 8134 9129 BVWP:	24.900	872 (3,5%)	
B 11	BY	Von: OA Wolfratshausen N Nach: Emd. Toel 19, OE Schaeftlarn S Zählstelle: 8034 9127 BVWP:	7.200	223 (3,1%)	
B 11	BY	Von: Landkreisgrenze Nach: AS L2572 Pullach Zählstelle: 7934 9102 BVWP:	11.700	293 (2,5%)	

Straße	BL	Infos	DTV	SV (SV%)	BVWP
B 11	BY	Von: AS L2572 Pullach Nach: Stadtgrenze München Zählstelle: 7935 9830 BVWP:	16.300	652 (4,0%)	
B 11	BY	Von: AS A99 Nach: AS B471-A9 Zählstelle: 7735 9850 BVWP:	15.500	1.023 (6,6%)	
B 11	BY	Von: AS K20(Dietersheim) Nach: Klärwerk Gut Marienhof Zählstelle: 7736 9101 BVWP:	10.900	621 (5,7%)	
B 11	BY	Von: Mintraching Nach: AS Freising-Sued (A 92) Zählstelle: 7636 9103 BVWP:	14.100	761 (5,4%)	
B 11	BY	Von: AS Freising-Sued (A 92) N Nach: Achering Zählstelle: 7636 9100 BVWP:	12.000	768 (6,4%)	
B 11	BY	Von: Marzlinger Spange Nach: Freising Ost Zählstelle: 7536 9105 BVWP:	12.000	588 (4,9%)	
B 11	BY	Von: B11 neu (Texas) Nach: B11 neu A92 AS Freising Süd Zählstelle: 7636 9102 BVWP:	17.100	906 (5,3%)	
B 11	BY	Von: Tuching Nach: AS FS13 Zählstelle: 7536 9106 BVWP:	13.800	980 (7,1%)	
B 11	BY	Von: AS FS13 Nach: Moosburg West Zählstelle: 7537 9100 BVWP:	11.100	677 (6,1%)	
B 11	BY	Von: AS L2054 Nach: AS L2331 Zählstelle: 7537 9101 BVWP:	8.800	695 (7,9%)	
B 11	BY	Von: AS L2331 Nach: AS K17 Zählstelle: 7537 9103 BVWP:	12.100	762 (6,3%)	

<b>Straße</b>	<b>BL</b>	<b>Infos</b>	<b>DTV</b>	<b>SV (SV%)</b>	<b>BVWP</b>
B 11	BY	Von: AS A92 Nach: AS L2082 Zählstelle: 7538 9102 BVWP:	14.600	730 (5,0%)	
B 11	BY	Von: St 2082 (KV Biller) Nach: LA 17 Tiefenbach Zählstelle: 7438 9310 BVWP:	13.900	528 (3,8%)	
B 11	BY	Von: LA 17 Tiefenbach Nach: B 15 Landshut Zählstelle: 7438 9300 BVWP:	17.100	684 (4,0%)	
B 11	BY	Von: AS Deggendorf-Mitte (A 92) Nach: AS Deggendorf Rusel (St 2135) Zählstelle: 7143 9101 BVWP:	27.600	1.214 (4,4%)	
B 11	BY	Von: Deggendorf Nord Nach: Gotteszell (REG 14) Zählstelle: 7143 9401 BVWP: Ortsumgehung	11.200	672 (6,0%)	VB 02KK
B 11	BY	Von: Gotteszell (REG 14) Nach: Patersdorf (B85) Zählstelle: 7043 9400 BVWP: Ortsumgehung	10.100	768 (7,6%)	VB 02KK
B 11	BY	Von: Wieshof (B85) Nach: Regen Ost Zählstelle: 7044 9103 BVWP:	5.700	405 (7,1%)	
B 11	BY	Von: Regen Nach: Dreieck Zählstelle: 7044 9104 BVWP: Ortsumgehung	9.300	456 (4,9%)	VB 02KK
B 11	BY	Von: Dreieck Nach: Zwiesel Sued Zählstelle: 6945 9100 BVWP:	12.500	525 (4,2%)	
B 11	BY	Von: Zwiesel Sued Nach: Zwiesel Ost (St2132) Zählstelle: 6945 9103 BVWP:	7.900	411 (5,2%)	
B 11	BY	Von: Zwiesel Ost (St2132) Nach: Zwiesel Nord (REG 10) Zählstelle: 6945 9102 BVWP:	5.800	325 (5,6%)	

Straße	BL	Infos	DTV	SV (SV%)	BVWP
B 11	BY	Von: Zwiesel Nord (REG 10) Nach: Regenhuetten Zählstelle: 6945 9104 BVWP:	6.500	247 (3,8%)	
B 11	BY	Von: Regenhuetten Nach: Bayr. Eisenstein Zählstelle: 6845 9100 BVWP: Ortsumgehung	4.400	167 (3,8%)	VB 02KK
B 12	BY	Von: MARKTL -STAMMHAM Nach: STAMMHAM -MARKTL Zählstelle: 7743 9173 BVWP:	11.800	2.053 (17,4%)	
B 12	BY	Von: Lindau, Bregenzer Strasse KV Nach: AS Lindau (A 96) Zählstelle: 8424 9147 BVWP:	17.800	872 (4,9%)	
B 12	BY	Von: Lindau, Ludwig-Kick-Strasse Nach: AS Schönbühl (B 31) Zählstelle: 8424 9104 BVWP:	15.400	370 (2,4%)	
B 12	BY	Von: AS Schönbühl (B 31) Nach: LI 6 Rehlings Zählstelle: 8424 9101 BVWP:	11.400	342 (3,0%)	
B 12	BY	Von: LI 6 Rehlings Nach: LI 2 Weißensberg Zählstelle: 8424 9105 BVWP:	10.300	402 (3,9%)	
B 12	BY	Von: LI 2 Weißensberg Nach: B 18 Zählstelle: 8424 9113 BVWP:	9.000	405 (4,5%)	
B 12	BY	Von: B 18 Nach: AS Weißensberg (A96) Zählstelle: 8424 9106 BVWP:	6.800	333 (4,9%)	
B 12	BY	Von: AS Weißensberg (A 96) Nach: B 32, Hergatz Zählstelle: 8324 9105 BVWP:	5.600	717 (12,8%)	
B 12	BY	Von: B 32 Hergatz Nach: B 32, oestlich Hergatz Zählstelle: 8324 9100 BVWP:	11.000	1.034 (9,4%)	



Straße	BL	Infos	DTV	SV (SV%)	BVWP
B 12	BY	Von: B 32, östlich Hergatz Nach: Emd. St 2003 Zählstelle: 8325 9106 BVWP:	4.800	677 (14,1%)	
B 12	BY	Von: Emd. St 2003 Nach: Landesgrenze BY/BW Zählstelle: 8325 9107 BVWP:	8.000	664 (8,3%)	
B 12	BY	Von: Landesgrenze BY/BW Nach: St 2001 (Seltmans) Zählstelle: 8326 9410 BVWP:	8.300	631 (7,6%)	
B 12	BY	Von: St2001 (Seltmans) Nach: AS Weitnau Zählstelle: 8326 9130 BVWP:	8.200	615 (7,5%)	
B 12	BY	Von: AS Weitnau Nach: Parkplatz Osterhofen Zählstelle: 8327 9120 BVWP:	8.800	572 (6,5%)	
B 12	BY	Von: Parkplatz Osterhofen Nach: AS Waltenhofen Zählstelle: 8327 9110 BVWP:	8.800	634 (7,2%)	
B 12	BY	Von: Kempten, Bleicherstrasse Nach: AS Kempten (A 7) Zählstelle: 8228 9100 BVWP:	17.600	810 (4,6%)	
B 12	BY	Von: AS Kempten (A 7) Nach: AS Obereiberg Zählstelle: 8228 9175 BVWP:	14.500	1.334 (9,2%)	
B 12	BY	Von: AS Obereiberg Nach: AS Kraftisried Zählstelle: 8228 9176 BVWP:	15.900	1.208 (7,6%)	
B 12	BY	Von: AS Kraftisried Nach: AS Geisenried Zählstelle: 8229 9176 BVWP:	14.800	1.154 (7,8%)	
B 12	BY	Von: AS Geisenried Nach: AS Altdorf Zählstelle: 8129 9292 BVWP:	11.100	1.043 (9,4%)	

Straße	BL	Infos	DTV	SV (SV%)	BVWP
B 12	BY	Von: AS Altdorf Nach: AS Kaufbeuren Zählstelle: 8129 9186 BVWP:	13.900	1.251 (9,0%)	
B 12	BY	Von: AS Kaufbeuren Nach: AS Germaringen Zählstelle: 8029 9103 BVWP:	15.700	1.240 (7,9%)	
B 12	BY	Von: AS Germaringen Nach: AS Jengen Zählstelle: 8030 9219 BVWP:	16.300	1.092 (6,7%)	
B 12	BY	Von: AS Jengen Nach: AS Jengen/Kaufbeuren (A 96) Zählstelle: 7930 9380 BVWP:	14.700	1.176 (8,0%)	
B 12	BY	Von: AS A94(Forstinning) Nach: AS K6(Forstinning O) Zählstelle: 7837 9103 BVWP:	23.100	2.495 (10,8%)	
B 12	BY	Von: AS K6 Nach: AS L2331(Hohenlinden) Zählstelle: 7837 9100 BVWP:	20.900	2.424 (11,6%)	
B 12	BY	Von: AS L2086(Hohenlinden) Nach: AS K6(hohenlinden SO) Zählstelle: 7838 9100 BVWP:	5.700	422 (7,4%)	
B 12	BY	Von: Hohenlinden SO Nach: AS K6 Zählstelle: 7838 9101 BVWP:	19.100	2.426 (12,7%)	
B 12	BY	Von: Bauamtsgrenze Muenchen Nach: Kreuzung Muenchen 43 Zählstelle: 7838 9200 BVWP:	15.900	2.147 (13,5%)	
B 12	BY	Von: Haag i. Nach: OB Mue 50 Zählstelle: 7839 9200 BVWP:	14.300	2.231 (15,6%)	
B 12	BY	Von: Reichertsheim Nach: Mue 38 Zählstelle: 7739 9200 BVWP:	15.400	2.187 (14,2%)	

<b>Straße</b>	<b>BL</b>	<b>Infos</b>	<b>DTV</b>	<b>SV (SV%)</b>	<b>BVWP</b>
B 12	BY	Von: Ampfing Nach: L 2352 Zählstelle: 7740 9200 BVWP:	15.500	2.077 (13,4%)	
B 12	BY	Von: L 2352 Nach: Muehldorf a. Inn Zählstelle: 7741 9200 BVWP:	15.900	1.988 (12,5%)	
B 12	BY	Von: Muehldorf a. Inn Nach: BA-Grenze Traunstein Zählstelle: 7741 9202 BVWP:	16.600	2.208 (13,3%)	
B 12	BY	Von: Teising Nach: Altötting Zählstelle: 7741 9101 BVWP:	14.400	1.973 (13,7%)	
B 12	BY	Von: Altötting Nach: Neuötting Zählstelle: 7742 9100 BVWP:	13.400	1.863 (13,9%)	
B 12	BY	Von: Neuötting Nach: Altötting Zählstelle: 7742 9191 BVWP:	14.300	1.931 (13,5%)	
B 12	BY	Von: KRZ L2107 Nach: KRZ L2108 Zählstelle: 7742 9192 BVWP:	10.900	1.373 (12,6%)	
B 12	BY	Von: Neuötting Nach: Alzgern Zählstelle: 7742 9193 BVWP:	6.100	1.000 (16,4%)	
B 12	BY	Von: AS B20 Nach: AS B12(Grenze) Zählstelle: 7744 9863 BVWP:	7.900	1.517 (19,2%)	
B 12	BY	Von: AS B12 Nach: Landesgrenze (Österreich) Zählstelle: 7744 9861 BVWP:	5.800	1.143 (19,7%)	
B 12	BY	Von: AS B12(Grenze) Nach: Kreuzung Kr.PAN 26 Zählstelle: 7744 9862 BVWP:	8.200	1.140 (13,9%)	

Straße	BL	Infos	DTV	SV (SV%)	BVWP
B 12	BY	Von: Kreuzung Kr. PAN 26 Nach: Kreuzung St2112 Zählstelle: 7744 9135 BVWP:	8.900	1.015 (11,4%)	
B 12	BY	Von: Kreuzung St2112 Nach: AS Kr.PAN 26 Zählstelle: 7744 9134 BVWP:	9.700	941 (9,7%)	
B 12	BY	Von: AS Kr.PAN 26 Nach: Emd. St2116 Zählstelle: 7744 9132 BVWP:	10.800	940 (8,7%)	
B 12	BY	Von: L2116 Malching Nach: B388 Ruhstorf a.d.Rott Zählstelle: 7645 9110 BVWP:	7.800	913 (11,7%)	
B 12	BY	Von: B388 Ruhstorf a.d. Nach: Rott AS Pocking (A 3) Zählstelle: 7546 9150 BVWP:	16.900	1.521 (9,0%)	
B 12	BY	Von: AS Passau-Mitte (A 3) Nach: AS -Aeussere Spitalhofstr. Zählstelle: 7446 9420 BVWP:	17.900	1.701 (9,5%)	
B 12	BY	Von: AS -Aeussere Spitalhofst. Nach: Passau-Maierhof Zählstelle: 7446 9530 BVWP:	25.600	1.894 (7,4%)	
B 12	BY	Von: OE Passau Nach: L2319 Kastenreuth Zählstelle: 7446 9220 BVWP:	13.600	734 (5,4%)	
B 12	BY	Von: L2319 Kastenreuth Nach: L2128 Hutthurm Zählstelle: 7346 9120 BVWP:	11.900	726 (6,1%)	
B 12	BY	Von: L2128 Hutthurm Nach: L2131 Deching Zählstelle: 7347 9110 BVWP:	13.300	1.397 (10,5%)	
B 12	BY	Von: L2131 Deching Nach: FRG 2 Roehrbach Zählstelle: 7247 9130 BVWP:	8.000	1.192 (14,9%)	

<b>Straße</b>	<b>BL</b>	<b>Infos</b>	<b>DTV</b>	<b>SV (SV%)</b>	<b>BVWP</b>
B 12	BY	Von: FRG 2 Roehrnbach Nach: L2127 Aigenstadl Zählstelle: 7247 9120 BVWP:	7.800	866 (11,1%)	
B 12	BY	Von: L2127 Aigenstadl Nach: B533 Freyung Zählstelle: 7147 9110 BVWP:	9.400	912 (9,7%)	
B 12	BY	Von: B533 Freyung Nach: L2130 Philippsreut Zählstelle: 7147 9160 BVWP:	7.400	821 (11,1%)	
B 12	BY	Von: L2130 Philippsreut Nach: Grenze CZ Zählstelle: 7148 9110 BVWP:	4.600	520 (11,3%)	
B 13	BY	Von: Randersacker Nach: Wuerzburg Zählstelle: 6225 9107 BVWP: Ausbau	15.900	620 (3,9%)	WB 24KK
B 13	BY	Von: Sommerhausen Nach: Eibelstadt Zählstelle: 6226 9105 BVWP:	13.200	713 (5,4%)	
B 13	BY	Von: Kleinochsenfurt Nach: Sommerhausen Zählstelle: 6326 9102 BVWP:	12.000	780 (6,5%)	
B 13	BY	Von: Bauamtsgrenze Nach: AS Gollhofen (A 7) Zählstelle: 6326 9100 BVWP: Ortsumgehung	4.500	450 (10,0%)	WB 02KK
B 13	BY	Von: AS Gollhofen (A 7) Nach: Uffenheim Zählstelle: 6427 9231 BVWP: Ortsumgehung	7.000	574 (8,2%)	WB 02KK
B 13	BY	Von: Uffenheim Nach: Rudolzhofen Zählstelle: 6427 9230 BVWP:	5.800	481 (8,3%)	
B 13	BY	Von: Neuherberg Nach: Buchheim Zählstelle: 6427 9201 BVWP:	3.600	338 (9,4%)	

<b>Straße</b>	<b>BL</b>	<b>Infos</b>	<b>DTV</b>	<b>SV (SV%)</b>	<b>BVWP</b>
B 13	BY	Von: Kreuzung B 470 Nach: Ottenhofen Zählstelle: 6528 9231 BVWP:	6.900	614 (8,9%)	
B 13	BY	Von: Oberdachstetten Nach: Möckenau Zählstelle: 6528 9202 BVWP: Ortsumgehung	5.700	473 (8,3%)	VB 02KK
B 13	BY	Von: Wasserzell Nach: Ansbach Zählstelle: 6629 9203 BVWP:	13.200	647 (4,9%)	
B 13	BY	Von: Ansbach Nach: AS Ansbach (A 6) Zählstelle: 6729 9215 BVWP: Ausbau	16.700	885 (5,3%)	WB 24KK
B 13	BY	Von: AS Ansbach (A 6) Nach: Merkendorf Zählstelle: 6730 9216 BVWP: Ortsumgehung	8.600	791 (9,2%)	VB 02KK
B 13	BY	Von: Muhr a. See Nach: Schlungenhof Zählstelle: 6830 9217 BVWP: Ortsumgehung	11.000	748 (6,8%)	WB 02KK
B 13	BY	Von: Anschl. Unterwurbach Nach: Aha Zählstelle: 6830 9102 BVWP:	6.900	725 (10,5%)	
B 13	BY	Von: Gunzenhausen/Sued Nach: Unterasbach Zählstelle: 6930 9221 BVWP: Ortsumgehung	9.300	753 (8,1%)	WB 02KK
B 13	BY	Von: Stopfenheim Nach: westl. Ellingen Zählstelle: 6931 9222 BVWP: Ortsumgehung	4.800	485 (10,1%)	WB 02KK
B 13	BY	Von: Emd. ST2228 (Oberhochstadt) Nach: Emd. WUG12 (Suffersheim) Zählstelle: 6932 9225 BVWP: Ortsumgehung	4.200	403 (9,6%)	WB 02KK
B 13	BY	Von: St 2216 Nach: St 2047 Zählstelle: 7032 9100 BVWP: Ortsumgehung	4.800	547 (11,4%)	WB 02KK

<b>Straße</b>	<b>BL</b>	<b>Infos</b>	<b>DTV</b>	<b>SV (SV%)</b>	<b>BVWP</b>
B 13	BY	Von: St 2047 Nach: OA Eichstätt Zählstelle: 7032 9101 BVWP: Ortsumgehung	6.900	669 (9,7%)	WB 02KK
B 13	BY	Von: OE Eichstätt Nach: St 2035 Zählstelle: 7133 9102 BVWP: Ortsumgehung	11.800	696 (5,9%)	WB 02KK
B 13	BY	Von: OE Eichstätt Nach: St 2035 Zählstelle: 7133 9101 BVWP: Ortsumgehung	9.700	669 (6,9%)	WB 02KK
B 13	BY	Von: OA Eitensheim Nach: St 2214 Zählstelle: 7133 9100 BVWP:	7.400	710 (9,6%)	
B 13	BY	Von: St 2214 Nach: OA Ingolstadt Zählstelle: 7234 9102 BVWP:	18.500	1.073 (5,8%)	
B 13	BY	Von: OE Ingolstadt Nach: Sonnenbrücke Zählstelle: 7234 9100 BVWP:	19.600	784 (4,0%)	
B 13	BY	Von: Sonnenbrücke Nach: Baar Zählstelle: 7234 9114 BVWP:	12.700	1.207 (9,5%)	
B 13	BY	Von: Baar Nach: B 300 Zählstelle: 7334 9105 BVWP:	5.700	941 (16,5%)	
B 13	BY	Von: B 300 Nach: PAF 9 Zählstelle: 7435 9102 BVWP:	5.500	418 (7,6%)	
B 13	BY	Von: PAF 9 Nach: OA Pfaffenhofen Zählstelle: 7435 9105 BVWP:	7.200	626 (8,7%)	
B 13	BY	Von: St 2045 Nach: west St 2337 Zählstelle: 7435 9100 BVWP:	11.500	702 (6,1%)	

<b>Straße</b>	<b>BL</b>	<b>Infos</b>	<b>DTV</b>	<b>SV (SV%)</b>	<b>BVWP</b>
B 13	BY	Von: N Hohenkammer Nach: Niernsdorf Zählstelle: 7535 9201 BVWP:	7.300	694 (9,5%)	
B 13	BY	Von: AS FS24 Nach: Hohenkammer Zählstelle: 7535 9200 BVWP:	4.600	506 (11,0%)	
B 13	BY	Von: AS L2339 Nach: Großnoebach Zählstelle: 7635 9100 BVWP:	12.100	847 (7,0%)	
B 13	BY	Von: AS A92(Lohof) Nach: AS L2340(Maisteig) Zählstelle: 7735 9107 BVWP:	19.900	1.114 (5,6%)	
B 13	BY	Von: AS Lohhof (A 92) Nach: Lohof O Zählstelle: 7735 9110 BVWP:	24.100	1.880 (7,8%)	
B 13	BY	Von: AS B471(Hochbrueck) Nach: AS L2053(Kreuzstraße) Zählstelle: 7735 9109 BVWP:	26.500	2.518 (9,5%)	
B 13	BY	Von: AS L2053(Neuherberg) Nach: AS B471(Hochbrueck) Zählstelle: 7735 9106 BVWP:	30.000	2.070 (6,9%)	
B 13	BY	Von: Neuherberg Nach: AS A99-L2053 Zählstelle: 7735 9820 BVWP:	36.700	2.899 (7,9%)	
B 13	BY	Von: AS Sauerlach A 995 Nach: AS L2070 Sauerlach Zählstelle: 7935 9100 BVWP:	12.900	735 (5,7%)	
B 13	BY	Von: AS L2070 Sauerlach Nach: AS K7 Landkreisgrenze Zählstelle: 8035 9100 BVWP:	10.600	551 (5,2%)	
B 13	BY	Von: BA-Grenze SBA Muenchen Nach: Otterfing Zählstelle: 8036 9200 BVWP: Ortsumgehung	7.900	292 (3,7%)	WB 02KK



<b>Straße</b>	<b>BL</b>	<b>Infos</b>	<b>DTV</b>	<b>SV (SV%)</b>	<b>BVWP</b>
B 13	BY	Von: MB19 Nach: BA-Grenze SBA Weilheim Zählstelle: 8136 9202 BVWP: Ortsumgehung	7.900	- (-)	WB 02KK
B 13	BY	Von: Emd. B472 N, Bad Toelz Nach: Emd. Toel 10, Sachsenkam Zählstelle: 8235 9143 BVWP:	12.800	422 (3,3%)	
B 13	BY	Von: Emd. St2574, Lenggries W Nach: Emd. B 472 S, Bad Toelz Zählstelle: 8235 9141 BVWP:	11.700	433 (3,7%)	
B 13	BY	Von: Emd. B307, Sylvenstein Nach: Emd. St2574, Lenggries W Zählstelle: 8335 9142 BVWP:	4.300	176 (4,1%)	
B 14	BY	Von: AS Aurach (A 6) Nach: Neunstetten Zählstelle: 6728 9106 BVWP:	6.500	449 (6,9%)	
B 14	BY	Von: Gleizendorf Nach: Emd. AN22 Zählstelle: 6630 9116 BVWP:	8.600	516 (6,0%)	
B 14	BY	Von: Heilsbronn/Ost Nach: Müncherlbach Zählstelle: 6630 9117 BVWP:	11.200	840 (7,5%)	
B 14	BY	Von: Müncherlbach Nach: Grossweismannsdorf Zählstelle: 6631 9141 BVWP:	11.500	771 (6,7%)	
B 14	BY	Von: Grossweismannsdorf Nach: Stein Zählstelle: 6532 9142 BVWP:	11.700	737 (6,3%)	
B 14	BY	Von: Nürnberg Nach: AS 86 Nbg/Behringersdorf (A 3) Zählstelle: 6533 9144 BVWP:	18.200	437 (2,4%)	
B 14	BY	Von: AS 86 Nbg/Behringersdorf (A 3) Nach: Behringersdorf/Lauf Zählstelle: 6533 9154 BVWP:	15.500	310 (2,0%)	

<b>Straße</b>	<b>BL</b>	<b>Infos</b>	<b>DTV</b>	<b>SV (SV%)</b>	<b>BVWP</b>
B 14	BY	Von: Behringersdorf Nach: Rückersdorf Zählstelle: 6533 9157 BVWP:	12.500	413 (3,3%)	
B 14	BY	Von: Rückersdorf Nach: Lauf a. d. Pegnitz Zählstelle: 6533 9145 BVWP:	13.300	372 (2,8%)	
B 14	BY	Von: Rückersdorf/Nbg. St 2241 Nach: Lauf a. d. Pegnitz Zählstelle: 6433 9154 BVWP:	7.600	258 (3,4%)	
B 14	BY	Von: Lauf a. d. Pegnitz Nach: AS 50 Lauf a. d. Pegnitz (A 9) Zählstelle: 6433 9155 BVWP:	10.900	534 (4,9%)	
B 14	BY	Von: AS 49 Lauf Hersbruck (A 9) Nach: Ottensoos Zählstelle: 6433 9148 BVWP:	22.400	1.030 (4,6%)	
B 14	BY	Von: Ottensoos Nach: Altensittenbach Zählstelle: 6434 9149 BVWP: Ortsumgehung	17.800	943 (5,3%)	WB 02KK
B 14	BY	Von: Altensittenbach Nach: Hersbruck Zählstelle: 6434 9150 BVWP:	14.200	824 (5,8%)	
B 14	BY	Von: Hersbruck Nach: Happurg Zählstelle: 6434 9151 BVWP:	12.700	572 (4,5%)	
B 14	BY	Von: Happurg Nach: Pommelsbrunn Zählstelle: 6434 9152 BVWP:	10.300	494 (4,8%)	
B 14	BY	Von: SULZBACH-ROSENBERG W Nach: HAID (Weigendorf) Zählstelle: 6435 9101 BVWP: Ortsumgehung	3.400	364 (10,7%)	WB 02KK
B 14	BY	Von: Sulzbach-Rosenberg (Hahnbnch) N Nach: SULZBACH-ROSENBERG (B 85) Zählstelle: 6436 9104 BVWP: Ortsumgehung	9.100	619 (6,8%)	WB 02KK

Straße	BL	Infos	DTV	SV (SV%)	BVWP
B 14	BY	Von: HIRSCHAU W Nach: GEBENBACH (Hahnbach) Zählstelle: 6437 9101 BVWP:	5.000	550 (11,0%)	
B 14	BY	Von: SCHNAITTENBACH Nach: HIRSCHAU Zählstelle: 6437 9102 BVWP:	9.500	2.404 (25,3%)	
B 14	BY	Von: AS Wernberg-Koeblitz (A 93) Nach: O Schnaittenbach Zählstelle: 6438 9102 BVWP:	5.900	1.398 (23,7%)	
B 14	BY	Von: VOHENSTRAUSS Nach: AS Wernberg-Koeblitz (A 93) Zählstelle: 6439 9101 BVWP:	12.400	5.915 (47,7%)	
B 14	BY	Von: Ortsstraße östl. Vohenstrauß Nach: St 2160 westl. Lohma Zählstelle: 6340 9101 BVWP:	2.100	202 (9,6%)	
B 14	BY	Von: St 2160 westl Lohma Nach: Kreisverkehr NEW 33 bei Lohma Zählstelle: 6340 9102 BVWP:	1.900	146 (7,7%)	
B 14	BY	Von: NEW 33 Kreisverkehr in Lohma Nach: St 2154 westl. Waidhaus Zählstelle: 6340 9103 BVWP:	2.500	185 (7,4%)	
B 14	BY	Von: St 2154 westl. Waidhaus Nach: Landesgrenze Zählstelle: 6341 9100 BVWP:	4.000	272 (6,8%)	
B 15	BY	Von: Kreuzung BAB A93 Nach: Raubling Zählstelle: 8238 9200 BVWP:	8.600	628 (7,3%)	
B 15	BY	Von: RO 25 Kirchdorf Nach: AS Rosenheim (A 8) Zählstelle: 8138 9200 BVWP: Ortsumgehung	16.800	1.596 (9,5%)	VB 02KK
B 15	BY	Von: Kreuzung BAB A 8 Nach: AS Rosenheim (A 8) Zählstelle: 8138 9204 BVWP:	31.800	1.558 (4,9%)	

<b>Straße</b>	<b>BL</b>	<b>Infos</b>	<b>DTV</b>	<b>SV (SV%)</b>	<b>BVWP</b>
B 15	BY	Von: L 2078 Nach: Rosenheim Zählstelle: 8138 9201 BVWP: Ortsumgehung	22.900	1.420 (6,2%)	VB 02KK
B 15	BY	Von: Rathaus Rosenheim Nach: L 2080 Zählstelle: 8138 9203 BVWP:	15.100	1.133 (7,5%)	
B 15	BY	Von: Hochstaett Nach: RO 45 (Rott a. Inn) Zählstelle: 8038 9200 BVWP:	11.600	1.090 (9,4%)	
B 15	BY	Von: L2079 (Rott) Nach: RO 43 Zählstelle: 7939 9200 BVWP:	11.600	1.183 (10,2%)	
B 15	BY	Von: AS K32(Haag) Nach: AS K21(Sankt Wolfgang S) Zählstelle: 7738 9103 BVWP:	5.200	598 (11,5%)	
B 15	BY	Von: AS K18(Sankt Wolfgang) Nach: AS L 2084 (Dorfen) Zählstelle: 7738 9101 BVWP:	9.900	901 (9,1%)	
B 15	BY	Von: AS 2086 Dorfen N Nach: AS L2084 Scheideck Zählstelle: 7738 9100 BVWP:	11.800	956 (8,1%)	
B 15	BY	Von: AS L2084 Scheideck Nach: AS B 388/ED 26 OD Taufkirchen Zählstelle: 7638 9100 BVWP:	7.800	757 (9,7%)	
B 15	BY	Von: AS B 388 Taufkirchen(Vils)/Velden Nach: AS L2330 Zählstelle: 7638 9106 BVWP: Ortsumgehung	6.600	772 (11,7%)	VB 02KK
B 15	BY	Von: AS L2330 Nach: AS L 2087 Hachelstuhl Zählstelle: 7638 9102 BVWP:	5.600	717 (12,8%)	
B 15	BY	Von: St 2054 Münchsdorf Nach: LA 21 Kumhausen Zählstelle: 7438 9140 BVWP:	9.800	706 (7,2%)	

Straße	BL	Infos	DTV	SV (SV%)	BVWP
B 15	BY	Von: OE Landshut (Harlanderknoten) Nach: Anschluß Ergolding Zählstelle: 7439 9110 BVWP:	27.400	1.589 (5,8%)	
B 15	BY	Von: Anschluß Ergolding Nach: St 2074 Altheim Zählstelle: 7439 9120 BVWP:	25.900	1.709 (6,6%)	
B 15	BY	Von: St 2074 Altheim Nach: A 92 Zählstelle: 7439 9148 BVWP:	20.300	1.502 (7,4%)	
B 15	BY	Von: A 92 Nach: St 2141 Essenbach Zählstelle: 7339 9150 BVWP:	14.800	1.214 (8,2%)	
B 15	BY	Von: St 2141 Essenbach Nach: St 2142 Neufahrn Zählstelle: 7339 9160 BVWP: Ortsumgehung	10.100	1.212 (12,0%)	VB 04KB
B 15	BY	Von: St 2142 b. Pfaffenbg. Nach: LA (B 15/ b. Eggmühl) Zählstelle: 7139 9115 BVWP:	4.200	836 (19,9%)	
B 15	BY	Von: Regensburg (B 15/ St 2144 / R1 b. Eggmühl) Nach: LA (B 15/ St 2146 Ri Pfakofen) Zählstelle: 7139 9116 BVWP:	5.100	- (-)	
B 15	BY	Von: Regensburg (B 15/ St 2144 / R1 b. Eggmühl) Nach: Landshut (B 15/ St 2329 in Köfering) Zählstelle: 7039 9117 BVWP: Ortsumgehung	8.600	1.101 (12,8%)	WB 02KK
B 15	BY	Von: Regensburg (B 15/ St 2329 in Köfering) Nach: LA (B 15/ St 2111 / R 20 in Obtrblg.) Zählstelle: 7039 9118 BVWP:	12.300	1.181 (9,6%)	
B 15	BY	Von: Regensburg(B 15/ St 2145 Ri Neutraublg.) Nach: LA (Baulastgr. Stadt Bund.) Zählstelle: 7039 9176 BVWP:	8.600	1.015 (11,8%)	
B 15	BY	Von: SAD (B15/16 Baulastgr. St R / Bund) Nach: Rbg. (B 15/ R 21 s. Regenstf.) Zählstelle: 6938 9121 BVWP:	12.600	643 (5,1%)	

<b>Straße</b>	<b>BL</b>	<b>Infos</b>	<b>DTV</b>	<b>SV (SV%)</b>	<b>BVWP</b>
B 15	BY	Von: Schwandorf (B 15/St 2149 westl. Regen) Nach: Regenstauf (A 93/ B15) Zählstelle: 6838 9122 BVWP:	4.500	252 (5,6%)	
B 15	BY	Von: BURGLENGENFELD Nach: AS Ponholz (A 93) Zählstelle: 6838 9101 BVWP:	7.800	694 (8,9%)	
B 15	BY	Von: SCHWANDORF S Nach: SCHWANDORF (Burglengenfeld) Zählstelle: 6738 9102 BVWP:	9.800	823 (8,4%)	
B 15	BY	Von: Bundesstr.85 N Nach: SCHWANDORF Zählstelle: 6638 9108 BVWP:	7.700	262 (3,4%)	
B 15	BY	Von: B 15 OM Altstadt/WN Nach: B 22 südl. Altstadt WN Zählstelle: 6238 9104 BVWP:	13.900	417 (3,0%)	
B 15	BY	Von: B 22 westl. Altstadt/WN Nach: B 15 OM Altstadt/WN Zählstelle: 6238 9103 BVWP:	6.800	320 (4,7%)	
B 15	BY	Von: St 2395 in Neustadt/WN Nach: St 2172 nördl. Neustadt/WN Zählstelle: 6239 9101 BVWP:	5.200	354 (6,8%)	
B 15	BY	Von: St 2172 nördl. Neustadt/WN Nach: St 2181 südwestl. Schönficht Zählstelle: 6239 9102 BVWP:	1.200	127 (10,6%)	
B 15	BY	Von: St 2181 südwestl. Schönficht Nach: St 2170 bei Schönficht Zählstelle: 6139 9104 BVWP:	4.200	542 (12,9%)	
B 15	BY	Von: St 2170 bei Schönficht Nach: St 2173 südl. Tirschenreuth Zählstelle: 6139 9101 BVWP:	6.600	502 (7,6%)	
B 15	BY	Von: St 2173 südl. Tirschenreuth Nach: OM Tirschenreuth Zählstelle: 6140 9101 BVWP:	4.300	503 (11,7%)	

<b>Straße</b>	<b>BL</b>	<b>Infos</b>	<b>DTV</b>	<b>SV (SV%)</b>	<b>BVWP</b>
B 15	BY	Von: OE Tirschenreuth Nach: B 299 südl. Mitterteich Zählstelle: 6039 9100 BVWP:	6.500	475 (7,3%)	
B 15	BY	Von: BA-Grenze Nach: St 2192 (Heinersberg) Zählstelle: 5738 9259 BVWP:	2.000	112 (5,6%)	
B 15	BY	Von: BAB 93 Nach: Emd. HO4 Zählstelle: 5738 9256 BVWP:	8.900	952 (10,7%)	
B 15	BY	Von: Emd. HO4 Nach: Emd. HO6 Zählstelle: 5737 9107 BVWP:	11.800	1.180 (10,0%)	
B 15	BY	Von: Emd. HO6 Nach: AS St2177 Zählstelle: 5737 9104 BVWP:	14.900	1.281 (8,6%)	
B 15	BY	Von: AS St2177 Nach: AS B2 Zählstelle: 5737 9103 BVWP:	22.800	1.664 (7,3%)	
B 15	BY	Von: AS B2 Nach: OD-Grenze Hof Zählstelle: 5737 9102 BVWP: Ausbau	20.500	1.743 (8,5%)	WB 02KK
B 15	BY	Von: OD-Grenze Hof Nach: AS Hof-West (A 9) Zählstelle: 5637 9102 BVWP:	14.600	1.037 (7,1%)	
B 16	BY	Von: KV St 2008, Füssen Nach: B 310, Füssen Zählstelle: 8430 9100 BVWP:	12.500	388 (3,1%)	
B 16	BY	Von: B 310, Füssen Nach: AS 2059, Rosshaupten Zählstelle: 8330 9121 BVWP:	8.600	439 (5,1%)	
B 16	BY	Von: AS 2059, Rosshaupten KV Nach: St 2008, Marktoberdorf Zählstelle: 8230 9122 BVWP: Ortsumgehung	6.800	449 (6,6%)	VB 02KK

Straße	BL	Infos	DTV	SV (SV%)	BVWP
B 16	BY	Von: KV St 2008, Marktoberdorf Nach: B 472, Marktoberdorf Zählstelle: 8230 9123 BVWP: Ortsumgehung	6.000	462 (7,7%)	VB 02KK
B 16	BY	Von: OE Marktoberdorf Nach: B 12, AS Altdorf Zählstelle: 8229 9124 BVWP: Ortsumgehung	13.400	831 (6,2%)	VB 02KK
B 16	BY	Von: B 12, AS Altdorf Nach: OAL 5, KV Altdorf Zählstelle: 8129 9100 BVWP:	11.900	940 (7,9%)	
B 16	BY	Von: OAL 5, KV Altdorf Nach: Kaufbeuren, Ganghoferstrasse Zählstelle: 8129 9182 BVWP: Ortsumgehung	9.100	300 (3,3%)	WB 02KK
B 16	BY	Von: Kaufbeuren, KV Osttangente Nach: OAL 12, KV Leinau Zählstelle: 8029 9100 BVWP: Ortsumgehung	11.600	464 (4,0%)	WB 02KK
B 16	BY	Von: OAL 12, KV Leinau Nach: St 2015 Zählstelle: 8029 9127 BVWP:	7.100	355 (5,0%)	
B 16	BY	Von: St 2015 Nach: OAL 3, Lauchdorf Zählstelle: 8029 9128 BVWP:	2.900	357 (12,3%)	
B 16	BY	Von: Lauchdorf Nach: MN 4 Zählstelle: 8029 9184 BVWP: Ortsumgehung	2.700	286 (10,6%)	VB 02KK
B 16	BY	Von: MN 4 Nach: Mindelheim (OA) Zählstelle: 7929 9187 BVWP: Ortsumgehung	4.500	176 (3,9%)	VB 02KK
B 16	BY	Von: Emd. MN 4 Nach: AS A96 Zählstelle: 7929 9100 BVWP: Ortsumgehung	5.800	377 (6,5%)	VB 02KK
B 16	BY	Von: AS Mindelheim (A 96) Nach: OD Mindelheim (MN 25) Zählstelle: 7929 9223 BVWP:	11.600	800 (6,9%)	



Straße	BL	Infos	DTV	SV (SV%)	BVWP
B 16	BY	Von: B 18 Nach: Mindelheim N Zählstelle: 7929 9222 BVWP:	8.500	663 (7,8%)	
B 16	BY	Von: Mindelheim N Nach: OD Pfaffenhausen (St 2037) Zählstelle: 7828 9142 BVWP: Ortsumgehung	7.400	592 (8,0%)	WB 02KK
B 16	BY	Von: OD Paffenhausen (St 2037) Nach: OD Niederranau Zählstelle: 7828 9141 BVWP: Ortsumgehung	2.600	307 (11,8%)	WB 02KK
B 16	BY	Von: OD Niederranau Nach: OD Krumbach (B 300) Zählstelle: 7728 9140 BVWP:	10.300	453 (4,4%)	
B 16	BY	Von: OD Krumbach (B 300) Nach: Ellzee (GZ 1) Zählstelle: 7728 9138 BVWP: Ortsumgehung	6.100	543 (8,9%)	WB 02KK
B 16	BY	Von: Ellzee (GZ1) Nach: Emd. GZ 6 Zählstelle: 7627 9137 BVWP:	7.400	666 (9,0%)	
B 16	BY	Von: Ichenhausen Nach: OE Kleinkoetz Emd. GZ 5 Zählstelle: 7527 9124 BVWP: Ortsumgehung	10.000	890 (8,9%)	VB 02KK
B 16	BY	Von: Emd. GZ 5 Nach: AS Guenzburg (A 8) Zählstelle: 7527 9136 BVWP:	13.200	1.360 (10,3%)	
B 16	BY	Von: AS Guenzburg (A 8) Nach: Emd. GZ18 Zählstelle: 7527 9135 BVWP:	18.900	1.758 (9,3%)	
B 16	BY	Von: Emd. GZ 18 Nach: Emd. B 10 Zählstelle: 7527 9139 BVWP:	16.500	1.700 (10,3%)	
B 16	BY	Von: Guenzburg Nach: OE Emd. St1168 Zählstelle: 7527 9133 BVWP:	13.600	1.700 (12,5%)	

<b>Straße</b>	<b>BL</b>	<b>Infos</b>	<b>DTV</b>	<b>SV (SV%)</b>	<b>BVWP</b>
B 16	BY	Von: Emd. St 1168 Nach: Emd. St 1167 Zählstelle: 7428 9189 BVWP:	6.600	1.063 (16,1%)	
B 16	BY	Von: Emd. St 1167 Nach: Lauingen OE Zählstelle: 7428 9151 BVWP:	7.100	1.335 (18,8%)	
B 16	BY	Von: Lauingen OE Nach: Dillingen OA Zählstelle: 7428 9128 BVWP: Ortsumgehung	20.500	1.743 (8,5%)	VB 02KK
B 16	BY	Von: Dillingen OE Nach: Hoechstädt OA Zählstelle: 7429 9126 BVWP: Ortsumgehung	13.000	1.261 (9,7%)	VB 02KK
B 16	BY	Von: Hoechstädt OE Nach: Donaumenster Zählstelle: 7329 9125 BVWP: Ortsumgehung	7.800	1.131 (14,5%)	VB 02KK
B 16	BY	Von: OD Donaumenster Nach: Emd. St 2221 Riedlingen Kreisverkehr Zählstelle: 7230 9132 BVWP:	11.600	1.357 (11,7%)	
B 16	BY	Von: Riedlingen Kreisverkehr N Nach: Asbach-Bäumenheim KRZ B 2 Zählstelle: 7230 9133 BVWP:	14.700	1.485 (10,1%)	
B 16	BY	Von: N Asbach-Bäumenheim KRZ B 2 Nach: Genderkingen Emd. St 2027 Zählstelle: 7331 9140 BVWP:	9.200	2.144 (23,3%)	
B 16	BY	Von: Genderkingen Emd. St 2027 Nach: NW Rain KRZ DON 29 Zählstelle: 7231 9137 BVWP:	15.000	2.520 (16,8%)	
B 16	BY	Von: NW Rain KRZ DON 29 Nach: BA Grenze KRZ ND 11 Zählstelle: 7231 9139 BVWP:	6.600	1.808 (27,4%)	
B 16	BY	Von: ND 11 Nach: St 2050 Zählstelle: 7232 9100 BVWP:	6.300	1.544 (24,5%)	

<b>Straße</b>	<b>BL</b>	<b>Infos</b>	<b>DTV</b>	<b>SV (SV%)</b>	<b>BVWP</b>
B 16	BY	Von: OA Neuburg Nach: St 2050 Zählstelle: 7232 9102 BVWP:	8.100	1.669 (20,6%)	
B 16	BY	Von: St 2035 Nach: OA Neuburg Zählstelle: 7233 9486 BVWP:	9.600	1.709 (17,8%)	
B 16	BY	Von: St 2035 Nach: OE Neuburg Zählstelle: 7233 9487 BVWP:	10.200	1.989 (19,5%)	
B 16	BY	Von: OE Neuburg Nach: St 2043 Zählstelle: 7233 9474 BVWP: Ausbau	15.000	2.235 (14,9%)	WB 24KK
B 16	BY	Von: St 2043 Nach: St 2048 Zählstelle: 7233 9488 BVWP: Ausbau	12.300	3.063 (24,9%)	WB 24KK
B 16	BY	Von: St 2048 Nach: St 2044 Zählstelle: 7234 9115 BVWP:	13.700	2.452 (17,9%)	
B 16	BY	Von: St 2044 Nach: B 13 Zählstelle: 7234 9116 BVWP:	11.700	2.270 (19,4%)	
B 16	BY	Von: BAB A 9 Nach: B 13 Zählstelle: 7234 9104 BVWP:	19.500	2.652 (13,6%)	
B 16	BY	Von: BAB A 9 Nach: St 2335 Nord Zählstelle: 7234 9105 BVWP:	16.800	3.058 (18,2%)	
B 16	BY	Von: St 2335 Nord Nach: St 2232 Sued Zählstelle: 7235 9100 BVWP:	12.100	2.468 (20,4%)	
B 16	BY	Von: St 2232 Sued Nach: St 2232 Nord Zählstelle: 7235 9101 BVWP:	11.400	2.599 (22,8%)	

Straße	BL	Infos	DTV	SV (SV%)	BVWP
B 16	BY	Von: St2232 Nord Nach: B 300 Zählstelle: 7235 9111 BVWP:	7.400	1.606 (21,7%)	
B 16	BY	Von: B 300 Nach: GVS Anschluß Ern Zählstelle: 7236 9170 BVWP:	9.400	2.134 (22,7%)	
B 16	BY	Von: GVS Anchlufß Ern Nach: B 299 Zählstelle: 7236 9180 BVWP:	11.000	3.124 (28,4%)	
B 16	BY	Von: B 299 Neustadt Nach: B 301 Abensberg Zählstelle: 7236 9190 BVWP:	7.400	1.857 (25,1%)	
B 16	BY	Von: B 301 Abensberg Nach: St 2144 Abensberg Zählstelle: 7137 9197 BVWP:	9.400	2.256 (24,0%)	
B 16	BY	Von: St 2144 Abensberg Nach: St 2230 Kelheim Zählstelle: 7137 9200 BVWP:	7.000	1.575 (22,5%)	
B 16	BY	Von: St 2230 Kelheim Nach: KEH 19 Saal Zählstelle: 7037 9205 BVWP:	11.100	1.787 (16,1%)	
B 16	BY	Von: KEH 19 Saal Nach: OA Bad Abbach Zählstelle: 7037 9210 BVWP:	12.200	1.842 (15,1%)	
B 16	BY	Von: Regensburg (Bad Abbach) Nach: Ingolstadt (AS Pentling /B 15) Zählstelle: 7038 9123 BVWP:	17.300	1.522 (8,8%)	
B 16	BY	Von: Cham (A93 / AS Rbg-Nord) Nach: Regensburg(B15/ 16 n. Regensbg.) Zählstelle: 6938 9158 BVWP:	26.400	1.663 (6,3%)	
B 16	BY	Von: Roding (B15/ 16 n. Regensbg.) Nach: Regensburg (AS Haslbach, St. R.) Zählstelle: 6938 9159 BVWP: Ortsumgehung	14.000	1.428 (10,2%)	VB 02KK

Straße	BL	Infos	DTV	SV (SV%)	BVWP
B 16	BY	Von: Roding (AS Haslbach, St. R.) Nach: Regensbg. (AS Wenzenbach) Zählstelle: 6939 9160 BVWP: Ortsumgehung	11.000	1.100 (10,0%)	VB 02KK
B 16	BY	Von: Roding (AS Wenzenbach) Nach: Regensburg (AS Bernhardsw. B16 neu / B16) Zählstelle: 6939 9170 BVWP: Ortsumgehung	9.800	1.000 (10,2%)	VB 02KK
B 16	BY	Von: Roding (AS Bernhardsw. B16 neu / B16) Nach: Regensburg (B 16 / R 25, n.ö. Bernhardsw.) Zählstelle: 6939 9172 BVWP: Ortsumgehung	1.800	108 (6,0%)	VB 02KK
B 16	BY	Von: Roding (B 16 / R 25) Nach: Regensburg (B16/St 2145 in Roßbach) Zählstelle: 6839 9179 BVWP: Ortsumgehung	2.600	203 (7,8%)	VB 02KK
B 16	BY	Von: Roding (B16/St 2145 in Roßbach) Nach: Regensburg (B16/ St 2147 i. Roding) Zählstelle: 6840 9129 BVWP:	1.400	98 (7,0%)	
B 16	BY	Von: Cham (B16/ St 2147 i. Roding) Nach: Regensburg (B16/ B 85 n. Roding) Zählstelle: 6841 9130 BVWP:	10.600	498 (4,7%)	
B 16a	BY	Von: OE Ingolstadt Nach: St 2231 Zählstelle: 7234 9106 BVWP:	22.500	1.665 (7,4%)	
B 16a	BY	Von: St 2231 Nach: OA Großmehring Zählstelle: 7234 9107 BVWP:	13.100	1.114 (8,5%)	
B 16a	BY	Von: OA Großmehring Nach: St 2335 Nord Zählstelle: 7235 9110 BVWP:	4.300	194 (4,5%)	
B 16a	BY	Von: St 2335 Nord Nach: OA Vohburg Zählstelle: 7235 9108 BVWP:	6.400	608 (9,5%)	
B 16a	BY	Von: OE Vohburg Nach: B 300 Zählstelle: 7235 9109 BVWP:	5.400	535 (9,9%)	

Straße	BL	Infos	DTV	SV (SV%)	BVWP
B 16n	BY	Von: Nittenau (B16/ R25 AS Hauzendf.) Nach: Regensburg (AS St 2145 s. Nittenau) Zählstelle: 6839 9181 BVWP:	5.900	926 (15,7%)	
B 16n	BY	Von: Ende der B 16n S Nach: Nittenau (Bernhardswald) Zählstelle: 6839 9185 BVWP:	6.100	1.104 (18,1%)	
B 16n	BY	Von: Nittenau (B16n / B16 AS Bernhardsw.) Nach: Regensburg (B16/ R25 AS Hauzendf.) Zählstelle: 6939 9180 BVWP:	7.100	930 (13,1%)	
B 17	BY	Von: B 16 Nach: St 2008 Zählstelle: 8430 9130 BVWP:	15.400	539 (3,5%)	
B 17	BY	Von: St 2008 Nach: St 2016 Zählstelle: 8430 9102 BVWP:	10.100	364 (3,6%)	
B 17	BY	Von: St 2016 Nach: OAL 1 Zählstelle: 8430 9101 BVWP:	7.900	458 (5,8%)	
B 17	BY	Von: OAL 1 Nach: St 2059, Steingaden Zählstelle: 8330 9231 BVWP: Ortsumgehung	7.600	410 (5,4%)	VB 02KK
B 17	BY	Von: Emd. St 2059, Steingaden Nach: Emd. St 2058, Ilgen Zählstelle: 8231 9155 BVWP: Ortsumgehung	4.700	357 (7,6%)	VB 02KK
B 17	BY	Von: Emd. St 2058, Ilgen Nach: Emd. B 472, AS Peiting West Zählstelle: 8231 9144 BVWP:	5.200	364 (7,0%)	
B 17	BY	Von: Emd. B472, AS Peiting-W Nach: Emd. B 472, AS Schongau-W Zählstelle: 8231 9213 BVWP:	13.700	959 (7,0%)	
B 17	BY	Von: Emd. B472, AS Schongau-W Nach: Emd. St2014, AS Schongau-Mitte Zählstelle: 8131 9202 BVWP:	8.600	1.041 (12,1%)	

Straße	BL	Infos	DTV	SV (SV%)	BVWP
B 17	BY	Von: AS Schongau-N Nach: Emd. WM 6, Hohenfurch Zählstelle: 8131 9156 BVWP:	13.000	1.261 (9,7%)	
B 17	BY	Von: Emd. St 2014, AS Schongau-Mitte Nach: AS Schongau-N Zählstelle: 8131 9203 BVWP:	9.100	965 (10,6%)	
B 17	BY	Von: Emd. St 2055, Kinsau Nach: Emd. St 2055, Roemerkesel Zählstelle: 8031 9149 BVWP:	10.700	1.209 (11,3%)	
B 17	BY	Von: Emd. St 2055, Roemerkesel Nach: Emd. St 2054, Landsberg S Zählstelle: 7931 9150 BVWP: Ortsumgehung	12.100	1.513 (12,5%)	VB 02KK
B 17	BY	Von: AS BAB A96, Landsberg-N Nach: Emd. LL 22 O, Kaufering Zählstelle: 7931 9154 BVWP: Ortsumgehung	28.600	2.059 (7,2%)	VB 02KK
B 17	BY	Von: Emd. LL 22 O, Kaufering Nach: AS B17 Klosterlechfeld Zählstelle: 7831 9155 BVWP: Ortsumgehung	22.800	2.280 (10,0%)	VB 04KB
B 17	BY	Von: ö Klosterlechfeld Nach: AS St2027 N Lagerlechfeld Zählstelle: 7831 9140 BVWP:	24.800	2.108 (8,5%)	
B 17	BY	Von: N Lagerlechfeld Nach: AS Koenigsbrunn Mitte Zählstelle: 7731 9150 BVWP:	44.100	3.528 (8,0%)	
B 17	BY	Von: AS Koenigsbrunn Nach: Mitte OD Augsburg Zählstelle: 7631 9151 BVWP:	60.700	3.642 (6,0%)	
B 17	BY	Von: OD Augsburg AS St 2036 Nach: AS Augsburg-West (A 8) Zählstelle: 7531 9151 BVWP:	47.100	4.427 (9,4%)	
B 18	BY	Von: B 12 Landesgrenze BY/BW Nach: Zählstelle: 8324 9132 BVWP:	5.200	281 (5,4%)	

Straße	BL	Infos	DTV	SV (SV%)	BVWP
B 18	BY	Von: AS Memmingen-Ost (A 96) Nach: Holzgünz Zählstelle: 8027 9148 BVWP:	28.100	3.906 (13,9%)	
B 18	BY	Von: W ERKHEIM Nach: Zählstelle: 7927 9149 BVWP:	26.700	3.631 (13,6%)	
B 18	BY	Von: BAB A96 Nach: Mindelheim OA Zählstelle: 7928 9147 BVWP:	3.700	292 (7,9%)	
B 18	BY	Von: B 16 Nach: MN 10 Zählstelle: 7929 9145 BVWP:	4.000	432 (10,8%)	
B 19	BY	Von: Bundesgrenze A/D, Kleinwalsertal Nach: OA 4, Oberstdorf Zählstelle: 8527 9134 BVWP:	5.200	265 (5,1%)	
B 19	BY	Von: OA 4, Oberstdorf Nach: OA 9, Fischen Zählstelle: 8527 9114 BVWP: Ortsumgehung	13.600	653 (4,8%)	WB 02KK
B 19	BY	Von: OA 9, Fischen Nach: AS Sonthofen Nord Zählstelle: 8527 9135 BVWP: Neubau, Entlastungstunnel Fischen	17.600	581 (3,3%)	VB 02KK
B 19	BY	Von: AS Sonthofen Nord Nach: AS Rauhenzell Zählstelle: 8427 9136 BVWP:	21.700	998 (4,6%)	
B 19	BY	Von: AS Rauhenzell Nach: AS Stein Zählstelle: 8427 9100 BVWP:	18.700	879 (4,7%)	
B 19	BY	Von: AS Stein Nach: OA 2, Eckarts Zählstelle: 8427 9101 BVWP:	20.500	1.169 (5,7%)	
B 19	BY	Von: OA 9, Eckarts Nach: AS Niedersonthofen Zählstelle: 8327 9137 BVWP:	18.800	1.128 (6,0%)	



Straße	BL	Infos	DTV	SV (SV%)	BVWP
B 19	BY	Von: AS Niedersonthofen Nach: AS Waltenhofen (A980) Zählstelle: 8327 9138 BVWP: Neubau	19.000	1.026 (5,4%)	VB 04KK
B 19	BY	Von: AS Waltenhofen (A980) Nach: Kempten, Immenstädter-/Bahnhofstraße Zählstelle: 8227 9138 BVWP: Neubau	19.300	869 (4,5%)	VB 04KK
B 19	BY	Von: Kempten, Dieselstrasse Nach: AS Kempten-Leubas (A 7) Zählstelle: 8227 9113 BVWP:	20.200	1.232 (6,1%)	
B 19	BY	Von: Euerhausen Nach: Bauamtsgrenze Zählstelle: 6425 9100 BVWP: Ortsumgehung	4.100	357 (8,7%)	VB 02KK
B 19	BY	Von: Euerhausen Nach: Bauamtsgrenze Zählstelle: 6325 9100 BVWP: Ortsumgehung	6.000	546 (9,1%)	VB 02KK
B 19	BY	Von: Giebelstadt Nach: Herchshelm Zählstelle: 6325 9101 BVWP: Ortsumgehung	6.500	507 (7,8%)	VB 02KK
B 19	BY	Von: Wuerzburg Nach: AS Wuerzburg-Heidingsfeld (A 3) Zählstelle: 6225 9100 BVWP:	12.800	691 (5,4%)	
B 19	BY	Von: BAB A3 Nach: AS Wuerzburg-Heidingsfeld (A 3) Zählstelle: 6225 9110 BVWP:	19.500	1.190 (6,1%)	
B 19	BY	Von: AS Wuerzburg-Heidingsfeld (A 3) Nach: BAB A3 Zählstelle: 6225 9109 BVWP:	31.700	2.409 (7,6%)	
B 19	BY	Von: AS Estenfeld Nach: Wuerzburg Zählstelle: 6125 9104 BVWP:	48.700	3.117 (6,4%)	
B 19	BY	Von: BAB A7 Nach: AS Wuerzburg/Estenfeld (A 7) Zählstelle: 6126 9101 BVWP:	35.000	2.940 (8,4%)	

<b>Straße</b>	<b>BL</b>	<b>Infos</b>	<b>DTV</b>	<b>SV (SV%)</b>	<b>BVWP</b>
B 19	BY	Von: AS Wuerzburg/Estenfeld (A 7) Nach: Unterpleichfeld Zählstelle: 6126 9100 BVWP:	11.800	1.239 (10,5%)	
B 19	BY	Von: SW 13 / Essleben Nach: SW 15 / Werneck Zählstelle: 6026 9200 BVWP: Ortsumgehung	6.900	752 (10,9%)	VB 02KK
B 19	BY	Von: B 26 / Werneck Nach: AS Werneck (A 70) Zählstelle: 6026 9201 BVWP: Ortsumgehung	9.000	864 (9,6%)	VB 02KK
B 19	BY	Von: AS Werneck (A 70) Nach: L 2277 / N Schnackenwerth Zählstelle: 5926 9200 BVWP: Ortsumgehung	12.100	1.174 (9,7%)	VB 02KK
B 19	BY	Von: L 2277 / N Schnackenwerth Nach: B 303 Zählstelle: 5926 9201 BVWP:	12.700	1.194 (9,4%)	
B 19	BY	Von: B 303 Nach: B 286 / Richt. Maibach Zählstelle: 5926 9207 BVWP:	14.800	1.214 (8,2%)	
B 19	BY	Von: B 286 / Richt. Maibach Nach: B 286 / Richt. Oerlenbach Zählstelle: 5826 9100 BVWP:	19.100	1.643 (8,6%)	
B 19	BY	Von: B 286 / Richt. Oerlenbach Nach: B 287 Zählstelle: 5826 9101 BVWP:	10.100	1.141 (11,3%)	
B 19	BY	Von: B 287 KG 20 / S Nach: Muennerstadt Zählstelle: 5727 9100 BVWP:	14.800	1.524 (10,3%)	
B 19	BY	Von: KG 20 / S Muennerstadt Nach: KG 1 / Muennerstadt Zählstelle: 5727 9102 BVWP:	13.300	1.490 (11,2%)	
B 19	BY	Von: L 2282 / Muennerstadt Nach: L 2292 / S Bad Neustadt-Saale Zählstelle: 5727 9101 BVWP:	14.900	1.296 (8,7%)	

<b>Straße</b>	<b>BL</b>	<b>Infos</b>	<b>DTV</b>	<b>SV (SV%)</b>	<b>BVWP</b>
B 19	BY	Von: L 2292 / S Bad Neustadt-Saale Nach: NES 21 / Bad Neustadt-Saale Zählstelle: 5627 9109 BVWP:	19.300	1.583 (8,2%)	
B 19	BY	Von: B 279 / N Bad Neustadt-Saale Nach: B 279 / S Heustreu Zählstelle: 5627 9102 BVWP:	18.000	1.638 (9,1%)	
B 19	BY	Von: B 279 / S Heustreu Nach: L 2286 / Unsleben Zählstelle: 5627 9103 BVWP:	12.200	1.037 (8,5%)	
B 19	BY	Von: L 2286 / Unsleben Nach: L 2292 W / Mellrichstadt Zählstelle: 5527 9100 BVWP:	11.300	927 (8,2%)	
B 19	BY	Von: B 285 / Mellrichstadt Nach: Landesgrenze Thuringen Zählstelle: 5527 9103 BVWP:	6.300	781 (12,4%)	
B 20	BY	Von: Koenigsee Nach: Berchtesgaden Zählstelle: 8344 9104 BVWP: Ortsumgehung	10.000	290 (2,9%)	WB 02KK
B 20	BY	Von: Strub Nach: Bischofswiesen Zählstelle: 8343 9167 BVWP:	8.000	376 (4,7%)	
B 20	BY	Von: Bischofswiesen Nach: Bay. Gmain Zählstelle: 8343 9106 BVWP: Ortsumgehung	10.000	390 (3,9%)	WB 02KK
B 20	BY	Von: Bay.Gmain Nach: Bad Reichenhall Zählstelle: 8243 9107 BVWP: Ortsumgehung	12.600	517 (4,1%)	WB 02KK
B 20	BY	Von: Weißbach Nach: Mauthausen Zählstelle: 8243 9108 BVWP:	29.000	1.798 (6,2%)	
B 20	BY	Von: Mauthausen Nach: Piding Zählstelle: 8243 9200 BVWP:	21.300	1.683 (7,9%)	

<b>Straße</b>	<b>BL</b>	<b>Infos</b>	<b>DTV</b>	<b>SV (SV%)</b>	<b>BVWP</b>
B 20	BY	Von: Piding Nach: Feldkirchen Zählstelle: 8243 9109 BVWP:	14.500	1.059 (7,3%)	
B 20	BY	Von: Feldkirchen Nach: Freilassing Süd Zählstelle: 8143 9201 BVWP:	13.500	945 (7,0%)	
B 20	BY	Von: Freilassing Süd Nach: Freilassing Mitte Zählstelle: 8143 9110 BVWP:	12.300	972 (7,9%)	
B 20	BY	Von: Freilassing Mitte Nach: Laufen Zählstelle: 8143 9112 BVWP: Ortsumgehung	11.000	759 (6,9%)	VB 02KK
B 20	BY	Von: Laufen Nach: Fridolfing Zählstelle: 8043 9178 BVWP: Ortsumgehung	7.000	763 (10,9%)	VB 02KK
B 20	BY	Von: Friedolfing Nach: Abtenham Zählstelle: 7942 9113 BVWP:	6.600	825 (12,5%)	
B 20	BY	Von: Abtenham Nach: Tittmoning Zählstelle: 7942 9179 BVWP:	5.900	201 (3,4%)	
B 20	BY	Von: Tittmoning Nach: Hochoester Zählstelle: 7942 9114 BVWP:	7.400	910 (12,3%)	
B 20	BY	Von: Hochöster Nach: Burghausen-Süd Zählstelle: 7842 9115 BVWP: Ortsumgehung	2.500	210 (8,4%)	WB 02KK
B 20	BY	Von: OD-Burghausen Nach: Burghausen-Nord Zählstelle: 7842 9171 BVWP: Ortsumgehung	22.100	1.613 (7,3%)	WB 02KK

<b>Straße</b>	<b>BL</b>	<b>Infos</b>	<b>DTV</b>	<b>SV (SV%)</b>	<b>BVWP</b>
B 20	BY	Von: Burghausen-Nord Nach: MV Zählstelle: 7842 9180 BVWP: Ortsumgehung	13.000	1.378 (10,6%)	WB 02KK
B 20	BY	Von: MV Nach: Markt Zählstelle: 7842 9118 BVWP:	9.600	1.085 (11,3%)	
B 20	BY	Von: AS B12 Nach: Emd. St2090 Zählstelle: 7743 9150 BVWP:	6.400	1.203 (18,8%)	
B 20	BY	Von: Emd. St2090 Nach: Kreisverkehr suedl. Eggenfelden Zählstelle: 7743 9149 BVWP:	5.200	988 (19,0%)	
B 20	BY	Von: Kreisverkehr suedl. Eggenfelden Nach: suedl. Anschlussast B388 Zählstelle: 7642 9148 BVWP:	18.500	1.869 (10,1%)	
B 20	BY	Von: oestl. Anschlussast B388 Nach: AS Altenburg Zählstelle: 7542 9160 BVWP:	14.800	2.176 (14,7%)	
B 20	BY	Von: AS Altenburg Nach: Anschlussast St2108 Zählstelle: 7542 9148 BVWP:	9.800	1.411 (14,4%)	
B 20	BY	Von: Anschlussast St2108 Nach: Anschlussast St2115 Zählstelle: 7542 9146 BVWP:	9.500	1.387 (14,6%)	
B 20	BY	Von: Anschlussast St2115 Nach: Anschlussast St2112 Zählstelle: 7442 9146 BVWP:	7.500	1.365 (18,2%)	
B 20	BY	Von: St 2112 Nach: Simbach St 2083 Hauersdorf Zählstelle: 7442 9145 BVWP:	9.100	2.057 (22,6%)	
B 20	BY	Von: St 2083 Hauersdorf Nach: St 2113 Landau Zählstelle: 7342 9144 BVWP:	13.200	2.244 (17,0%)	
B 20	BY	Von: St 2113 Landau Nach: St 2114 Landau Zählstelle: 7342 9143 BVWP:	16.000	2.848 (17,8%)	

Straße	BL	Infos	DTV	SV (SV%)	BVWP
B 20	BY	Von: St 2114 Landau Nach: A 92 AS Landau Zählstelle: 7342 9170 BVWP:	14.300	2.474 (17,3%)	
B 20	BY	Von: A 92 AS Landau Nach: SR 7 Zählstelle: 7241 9140 BVWP:	12.900	3.212 (24,9%)	
B 20	BY	Von: Grossenpinning Nach: Aiterhofen (B8) Zählstelle: 7141 9108 BVWP:	14.100	2.876 (20,4%)	
B 20	BY	Von: Aiterhofen (B8) Nach: AS Straubing (A 3) Zählstelle: 7141 9107 BVWP:	20.500	3.219 (15,7%)	
B 20	BY	Von: AS Straubing (A 3) Nach: Ascha Zählstelle: 7041 9101 BVWP:	10.000	1.840 (18,4%)	
B 20	BY	Von: Ascha Nach: Landkreisgrenze Zählstelle: 6941 9100 BVWP: Ortsumgehung	7.600	1.558 (20,5%)	VB 02KK
B 20	BY	Von: Cham (B20 / 3, Ri Sattelpeilst.) Nach: SR (B20 / SR 43, Ri Gossersdf.) Zählstelle: 6841 9186 BVWP: Ortsumgehung	7.700	1.247 (16,2%)	VB 02KK
B 20	BY	Von: Cham (B20 / CHA 3, Ri Sattelpeilst.) Nach: SR (AS Cham-Süd, B 20/B20/St 2146) Zählstelle: 6841 9154 BVWP: Ortsumgehung	9.600	1.181 (12,3%)	VB 02KK
B 20	BY	Von: WEN (B85/B20 AS Cham-Süd -B20/B85) Nach: SAD ( Cham-Mitte B 20/B22) Zählstelle: 6742 9161 BVWP:	19.000	2.166 (11,4%)	
B 20	BY	Von: Furth i.W. (Cham-Mitte, B 20 / B22) Nach: CHA/WEN (AS Chammünster, B 20/B 85) Zählstelle: 6742 9143 BVWP: Ausbau	21.800	2.049 (9,4%)	WB 24KK
B 20	BY	Von: Furth/W. (AS Chammünster, B 20/B 85) Nach: Cham (As Arnschwang, B 20/ CHA 5) Zählstelle: 6742 9162 BVWP: Ausbau	12.100	1.476 (12,2%)	WB 24KK

<b>Straße</b>	<b>BL</b>	<b>Infos</b>	<b>DTV</b>	<b>SV (SV%)</b>	<b>BVWP</b>
B 20	BY	Von: Furth.i.W. (As Arnschw.B 20/ CHA 5) Nach: Cham ( re. Abfahrt / B 20 / CHA 55) Zählstelle: 6742 9187 BVWP: Ausbau	7.900	1.240 (15,7%)	WB 24KK
B 20	BY	Von: Furth i.W. (Abfahrt a. Ri Cham, B 20) Nach: Cham (B 20 / St 2154 in Furth W.) Zählstelle: 6642 9177 BVWP: Ausbau	10.900	1.275 (11,7%)	WB 24KK
B 20	BY	Von: Landesgrenze/CZ (B20/Vollmauerstr) Nach: Furth i.W./Cham (Grenübgg. CZ) Zählstelle: 6643 9135 BVWP: Ortsumgehung	9.800	1.098 (11,2%)	VB 02KK
B 21	BY	Von: Melleck Nach: Schneitzreuth Zählstelle: 8342 9119 BVWP:	11.000	1.078 (9,8%)	
B 21	BY	Von: Schneitzreuth Nach: Unterjettenberg Zählstelle: 8342 9120 BVWP:	9.000	1.089 (12,1%)	
B 21	BY	Von: Unterjettenberg Nach: Bad Reichenhall Zählstelle: 8343 9121 BVWP: Ortsumgehung	7.300	956 (13,1%)	WB 02KK
B 21	BY	Von: Bad Reichenhall Nach: Bad Reichenhall-Nord Zählstelle: 8243 9122 BVWP: Ortsumgehung	19.600	1.470 (7,5%)	WB 02KK

<b>Straße</b>	<b>BL</b>	<b>Infos</b>	<b>DTV</b>	<b>SV (SV%)</b>	<b>BVWP</b>
B 21	BY	Von: Bad Reichenhall-Nord Nach: Weisbach Zählstelle: 8243 9123 BVWP: Ortsumgehung	33.200	1.726 (5,2%)	WB 02KK
B 21	BY	Von: Weisbach Nach: Schwarzbach Zählstelle: 8243 9181 BVWP:	9.800	216 (2,2%)	
B 21	BY	Von: Schwarzbach Nach: Bundesgrenze Zählstelle: 8243 9124 BVWP:	10.300	206 (2,0%)	
B 22	BY	Von: B 8 Nach: Dettelbach Zählstelle: 6226 9104 BVWP:	9.500	466 (4,9%)	
B 22	BY	Von: Dettelbach Nach: Schwarzach Zählstelle: 6127 9101 BVWP:	11.000	682 (6,2%)	
B 22	BY	Von: Schwarzach Nach: Laub Zählstelle: 6127 9100 BVWP:	4.800	485 (10,1%)	
B 22	BY	Von: Stadelschwarzach Nach: Neuses am Sand Zählstelle: 6128 9100 BVWP:	4.000	416 (10,4%)	
B 22	BY	Von: Neuses am Sand Nach: Bauamtsgrenze Zählstelle: 6128 9101 BVWP:	2.700	186 (6,9%)	
B 22	BY	Von: Abzweig L 2258 Ebrach Nach: Abzweig L 2262 Burgebrach Zählstelle: 6129 9100 BVWP:	3.000	273 (9,1%)	
B 22	BY	Von: Abzweig L 2262 Burgebrach Nach: Abzweig L 2263 b. Unterneuses Zählstelle: 6130 9100 BVWP:	8.200	476 (5,8%)	
B 22	BY	Von: Abzweig L 2263 b. Unterneuses Nach: AS Stegaurach (L 2276) Zählstelle: 6130 9101 BVWP:	7.100	369 (5,2%)	



<b>Straße</b>	<b>BL</b>	<b>Infos</b>	<b>DTV</b>	<b>SV (SV%)</b>	<b>BVWP</b>
B 22	BY	Von: AS Stegaurach (L 2276) Nach: AS Bugerstrasse BA Zählstelle: 6131 9101 BVWP:	20.400	714 (3,5%)	
B 22	BY	Von: Bamberg (OE) Nach: A 73 suedlich Bamberg Zählstelle: 6131 9102 BVWP:	24.200	1.016 (4,2%)	
B 22	BY	Von: A 73 suedlich Bamberg Nach: AS Bamberg Sued (L 2244) Zählstelle: 6131 9105 BVWP:	12.500	575 (4,6%)	
B 22	BY	Von: Schesslitz Nach: Abzweig L 2190 b. Wurgau Zählstelle: 6032 9101 BVWP:	2.100	99 (4,7%)	
B 22	BY	Von: Abzweig L 2190 b. Wurgau Nach: BAG (Treunitz) Zählstelle: 6033 9300 BVWP:	900	47 (5,2%)	
B 22	BY	Von: BA-GRENZE Nach: Emd. KR. BT 39 (OD FREIENFELS) Zählstelle: 6033 9115 BVWP:	1.800	63 (3,5%)	
B 22	BY	Von: Emd. KR. BT 39 (OD FREIENFELS) Nach: Emd. ST 2191 (OD HOLLFELD) Zählstelle: 6033 9116 BVWP:	1.100	65 (5,9%)	
B 22	BY	Von: Emd. ST 2191 (OD HOLLFELD) Nach: Emd. KR. BT 1 (W BUSBACH) Zählstelle: 6034 9117 BVWP:	2.400	226 (9,4%)	
B 22	BY	Von: Emd. KR. BT 1 (W BUSBACH) Nach: Emd. ST 2186 (W ECKERSDORF) Zählstelle: 6034 9118 BVWP: Ortsumgehung	2.200	114 (5,2%)	WB 02KK
B 22	BY	Von: Emd. ST 2186 (W ECKERSDORF) Nach: Emd. ST 2163 (W BAYREUTH) Zählstelle: 6035 9119 BVWP:	10.500	347 (3,3%)	
B 22	BY	Von: Emd. ST 2163 (W BAYREUTH) Nach: OA BAYREUTH Zählstelle: 6035 9120 BVWP:	17.300	554 (3,2%)	
B 22	BY	Von: OE BAYREUTH Nach: Emd. KR. BT 17 (LEHEN) Zählstelle: 6035 9110 BVWP:	9.000	513 (5,7%)	
B 22	BY	Von: Emd. KR. BT 17 (LEHEN) Nach: Emd. KR. BT 3 (SEYBOTHENREUTH) Zählstelle: 6035 9165 BVWP: Ortsumgehung	8.400	546 (6,5%)	VB 02KK

<b>Straße</b>	<b>BL</b>	<b>Infos</b>	<b>DTV</b>	<b>SV (SV%)</b>	<b>BVWP</b>
B 22	BY	Von: Emd. KR. BT 3 (SEYBOTHENREUTH) Nach: AS ST 2184 (ZEULENREUTH) Zählstelle: 6136 9122 BVWP:	7.300	526 (7,2%)	
B 22	BY	Von: AS ST 2184 (ZEULENREUTH) Nach: KRZ ST 2168 / ST 2665 Zählstelle: 6137 9123 BVWP:	6.700	549 (8,2%)	
B 22	BY	Von: St 2665 westl. Kernath Nach: TIR 8 in Waldeck Zählstelle: 6137 9251 BVWP: Ortsumgehung	6.400	518 (8,1%)	VB 02KK
B 22	BY	Von: TIR 8 in Waldeck Nach: B 299 westl. Erbdorf Zählstelle: 6137 9253 BVWP: Ortsumgehung	4.900	456 (9,3%)	VB 02KK
B 22	BY	Von: B 299 westl. Erbdorf Nach: B 299 östl. Erbdorf Zählstelle: 6138 9103 BVWP:	4.200	458 (10,9%)	
B 22	BY	Von: B 299 östl. Erbdorf Nach: St 2181 bei Krummennaab Zählstelle: 6138 9100 BVWP:	5.500	484 (8,8%)	
B 22	BY	Von: St 2181 bei Krummennaab Nach: NEW 7 bei Wendersreuth Zählstelle: 6238 9120 BVWP:	3.700	303 (8,2%)	
B 22	BY	Von: NEW 7 bei Wendersreuth Nach: A 93 AS Neustadt / WN Zählstelle: 6238 9105 BVWP:	4.800	312 (6,5%)	
B 22	BY	Von: A 93 AS-Altenstadt/WN Nach: B 15 südl. Altenstadt/WN Zählstelle: 6238 9101 BVWP:	7.600	403 (5,3%)	
B 22	BY	Von: Ortsstraße nördl. Weiden Nach: St 2657 nördl. Weiden Zählstelle: 6338 9120 BVWP:	24.300	948 (3,9%)	
B 22	BY	Von: B 15 südl. Altenstadt/WN Nach: Ortsstraße nördl. Weiden Zählstelle: 6238 9100 BVWP:	17.300	588 (3,4%)	
B 22	BY	Von: St 2657 nördl. Weiden Nach: Ortsstraße östl. Weiden Zählstelle: 6339 9101 BVWP:	14.800	740 (5,0%)	
B 22	BY	Von: Ortsstraße östl. Weiden Nach: St 2166 bei Weiden Zählstelle: 6339 9103 BVWP:	13.300	758 (5,7%)	

Straße	BL	Infos	DTV	SV (SV%)	BVWP
B 22	BY	Von: St 2166 bei Weiden Nach: Ortsstraße östl. Weiden (Butterhof) Zählstelle: 6339 9104 BVWP:	9.500	589 (6,2%)	
B 22	BY	Von: Ortsstraße östlich Weiden (Butterhof) Nach: NEW 29 östl. Weiden Zählstelle: 6339 9100 BVWP:	8.100	510 (6,3%)	
B 22	BY	Von: NEW 29 östl. Weiden Nach: NEW 28 bei Michldorf Zählstelle: 6339 9106 BVWP:	6.600	462 (7,0%)	
B 22	BY	Von: NEW 28 bei Michldorf Nach: NEW 41 nördl. Wieselrieth Zählstelle: 6339 9105 BVWP:	5.400	772 (14,3%)	
B 22	BY	Von: NEW 41 nördl. Wieselrieth Nach: B 14 südl. Wieselrieth Zählstelle: 6439 9250 BVWP:	4.400	836 (19,0%)	
B 22	BY	Von: B 14 südl. Wieselrieth Nach: St 2157 südl. Tannesberg Zählstelle: 6439 9251 BVWP:	3.400	456 (13,4%)	
B 22	BY	Von: Oberviechtach S Nach: TEUNZ Zählstelle: 6540 9101 BVWP:	6.300	599 (9,5%)	
B 22	BY	Von: Rütz Nach: Oberviechtach (E St 2159) Zählstelle: 6540 9102 BVWP:	2.700	340 (12,6%)	
B 22	BY	Von: Cham (B22/St 2150 ö. Rötz) Nach: Weiden (B 22/St2400 b. Schönthal) Zählstelle: 6641 9138 BVWP:	6.300	510 (8,1%)	
B 22	BY	Von: Cham ((B 22/St2400 b. Schönthal) Nach: Weiden (B22 / St 2151 Ri Cham) Zählstelle: 6641 9137 BVWP:	4.600	469 (10,2%)	
B 22	BY	Von: Cham (B22 / St 2151 Ri Cham) Nach: Weiden (As CHA Ost/CHA 55) Zählstelle: 6742 9136 BVWP:	9.800	657 (6,7%)	

<b>Straße</b>	<b>BL</b>	<b>Infos</b>	<b>DTV</b>	<b>SV (SV%)</b>	<b>BVWP</b>
B 22	BY	Von: Schwandorf/Straubing (CHA 55) Nach: AS Cham Weiden (B20 / B 22, AS Cham-Mitte) Zählstelle: 6742 9157 BVWP:	13.800	1.021 (7,4%)	
B 23	BY	Von: Emd. St 2058, Rottenbuch Nach: Emd. B472, AS Peiting Sued Zählstelle: 8231 9167 BVWP:	7.200	533 (7,4%)	
B 23	BY	Von: Emd. St 2059, Echelsbacher Bruecke Nach: Emd. St 2058, Rottenbuch Zählstelle: 8231 9166 BVWP:	7.100	589 (8,3%)	
B 23	BY	Von: Emd. St 2059, Echelsbacher Bruecke Nach: Emd. St 2062, Saulgrub Zählstelle: 8332 9165 BVWP: Ortsumgehung	9.700	631 (6,5%)	VB 02KK
B 23	BY	Von: AS Oberammgerau-N Nach: AS Oberammgau-S Zählstelle: 8432 9264 BVWP:	8.400	344 (4,1%)	
B 23	BY	Von: AS Oberammgau-S Nach: Emd. St 2060, Ettal N Zählstelle: 8432 9163 BVWP: Ortsumgehung	8.400	344 (4,1%)	WB 02KK
B 23	BY	Von: Emd. St 2062, Saulgrub Nach: AS Oberammgau-N Zählstelle: 8332 9164 BVWP:	10.400	489 (4,7%)	
B 23	BY	Von: Emd. St 2060, Ettal N Nach: Emd. B2, Oberau Zählstelle: 8432 9352 BVWP: Ortsumgehung	9.600	470 (4,9%)	VB 02KK
B 23	BY	Von: Emd. B2, Farchanter Gabel Nach: OE Burgrain W Zählstelle: 8432 9161 BVWP:	7.900	332 (4,2%)	
B 23	BY	Von: OE Garmisch-Partenkirchen W Nach: Emd. St 2061, Grainau Zählstelle: 8532 9176 BVWP: Ortsumgehung	13.000	403 (3,1%)	VB 02KK
B 23	BY	Von: Emd. St 2061, Grainau Nach: GUE Griesen Zählstelle: 8532 9175 BVWP:	4.900	186 (3,8%)	

Straße	BL	Infos	DTV	SV (SV%)	BVWP
B 25	BY	Von: AS Feuchtwangen-Nord (A 6) Nach: Emd. St1066 noerdl. Zählstelle: 6827 9564 BVWP: Ortsumgehung	5.400	605 (11,2%)	WB 02KK
B 25	BY	Von: Emd. St1066 noerdl. Nach: Emd. St1066 suedl. Zählstelle: 6827 9563 BVWP: Ortsumgehung	9.500	1.121 (11,8%)	WB 02KK
B 25	BY	Von: Feuchtwangen Nach: Schopfloch Zählstelle: 6827 9302 BVWP:	9.500	1.169 (12,3%)	
B 25	BY	Von: Knittelsbach Nach: Wilburgstetten Zählstelle: 6928 9300 BVWP:	4.800	998 (20,8%)	
B 25	BY	Von: Wilburgstetten Emd. St 2385 Nach: Fremdingen Emd. St 2214 Zählstelle: 7028 9156 BVWP: Ortsumgehung	3.400	867 (25,5%)	VB 02KK
B 25	BY	Von: Fremdingen Emd. St 2214 Nach: Wallerstein Emd. St 1060 Zählstelle: 7028 9155 BVWP: Ortsumgehung	3.800	1.026 (27,0%)	VB 02KK
B 25	BY	Von: Wallerstein Emd. St 1060 W Nach: Nördlingen Emd. B 29 Zählstelle: 7128 9155 BVWP: Ortsumgehung	8.500	1.649 (19,4%)	VB 02KK
B 25	BY	Von: S Nördlingen Nach: OD Möttingen Emd. St2221 Zählstelle: 7129 9150 BVWP: Ortsumgehung	11.100	2.065 (18,6%)	VB 02KK
B 25	BY	Von: OD Möttingen Emd. St2221 Nach: S Hoppingen Emd. St2221 Zählstelle: 7129 9149 BVWP: Ortsumgehung	9.600	2.006 (20,9%)	WB 02KK
B 25	BY	Von: S Hoppingen Emd. St 2221 Nach: Donauwörth Ende B 25 Zählstelle: 7230 9148 BVWP:	12.800	2.714 (21,2%)	
B 26	BY	Von: Landesgrenze/AS B469 Nach: Ri. Babenhausen Zählstelle: 6020 9202 BVWP:	11.500	1.242 (10,8%)	

Straße	BL	Infos	DTV	SV (SV%)	BVWP
B 26	BY	Von: S STOCKSTADT Nach: Ri. Aschaffenburg/AS B469 Zählstelle: 6020 9203 BVWP:	14.100	2.087 (14,8%)	
B 26	BY	Von: SW A'BURG/Darmstaedter Str. Ri DA Nach: SW A'BURG/Darmstaedter Str. Ri AB Zählstelle: 6020 9217 BVWP:	17.000	- (-)	
B 26	BY	Von: SW A'burg/Darmstaedter Str. in Ri AB Nach: SW A'burg/Darmstaedter Str. in Ri DA Zählstelle: 6020 9204 BVWP:	19.500	1.404 (7,2%)	
B 26	BY	Von: AB/Ebertbrücke in Ri Damm Nach: AB/Ebertbrücke in Ri Schönbusch Zählstelle: 6020 9205 BVWP: Ausbau	42.900	1.459 (3,4%)	VB 24KK
B 26	BY	Von: NO ASCHAFFENBURG in Ri Goldbach Nach: NO ASCHAFFENBURG in Ri Aschaffenburg Zählstelle: 6021 9206 BVWP:	20.000	780 (3,9%)	
B 26	BY	Von: OU GOLDBACH in Ri Hösbach Nach: OU GOLDBACH in Ri Aschaffenburg Zählstelle: 6021 9211 BVWP:	15.000	585 (3,9%)	
B 26	BY	Von: OU GOLDBACH in Ri Hösbach Nach: OU GOLDBACH in Ri A'burg/BAB A3 Zählstelle: 6021 9212 BVWP:	12.400	372 (3,0%)	
B 26	BY	Von: O HOESBACH in Ri AS BAB A3 (Ri Osten) Nach: O HOESBACH in Ri Ortsmitte/A'burg Zählstelle: 5921 9203 BVWP:	10.000	540 (5,4%)	
B 26	BY	Von: WEIBERHOEFE/Krz AB2 in Ri Laufach Nach: WEIBERHOEFE/Krz AB2 in Ri Hösbach Zählstelle: 5921 9204 BVWP:	11.500	863 (7,5%)	
B 26	BY	Von: LAUFACH/FROHNHOFEN in Ri Laufach Nach: LAUFACH/FROHNHOFEN in Ri Weiberhöfe Zählstelle: 5921 9206 BVWP:	10.200	602 (5,9%)	
B 26	BY	Von: O LAUFACH in Ri Hain Nach: O LAUFACH in Ri Laufach Zählstelle: 5921 9205 BVWP:	5.300	461 (8,7%)	

Straße	BL	Infos	DTV	SV (SV%)	BVWP
B 26	BY	Von: B 26 (N Rothenbuch)-Ri Landesgrenze Nach: B 26 (N Rothenbuch)-Ri Hain Zählstelle: 6022 9201 BVWP:	4.300	469 (10,9%)	
B 26	BY	Von: B 26 (N Rothenbuch)-Ri Landesgrenze Nach: B 26 (N Rothenbuch)-Ri Hain Zählstelle: 6022 9202 BVWP:	4.900	480 (9,8%)	
B 26	BY	Von: Lohr am Main Nach: Rechtenbach Zählstelle: 6023 9100 BVWP:	7.800	- (-)	
B 26	BY	Von: Sackenbach Nach: Rechtenbach Zählstelle: 6023 9101 BVWP:	12.500	988 (7,9%)	
B 26	BY	Von: Gemuenden Nach: Lohr Zählstelle: 5923 9101 BVWP:	8.500	757 (8,9%)	
B 26	BY	Von: Stadtzentrum Nach: Langenprozelten Zählstelle: 5924 9103 BVWP:	17.700	1.044 (5,9%)	
B 26	BY	Von: Wernfeld Nach: Gemuenden Zählstelle: 5924 9104 BVWP:	7.600	661 (8,7%)	
B 26	BY	Von: Karlstadt Nach: Wernfeld Zählstelle: 6024 9105 BVWP:	8.100	689 (8,5%)	
B 26	BY	Von: Stetten Nach: Karlstadt Zählstelle: 6024 9103 BVWP:	3.700	- (-)	
B 26	BY	Von: Arnstein Nach: Muedesheim Zählstelle: 6025 9100 BVWP:	4.800	470 (9,8%)	
B 26	BY	Von: Bauamtsgrenze Nach: Arnstein Zählstelle: 6026 9100 BVWP:	2.200	222 (10,1%)	

Straße	BL	Infos	DTV	SV (SV%)	BVWP
B 26	BY	Von: SW 13 / Mühlhausen Nach: SW 15 / Werneck Zählstelle: 6026 9202 BVWP:	4.300	168 (3,9%)	
B 26	BY	Von: B 19 / Werneck Nach: L 2270 / Bergheinfeld Zählstelle: 6026 9203 BVWP:	5.200	426 (8,2%)	
B 26	BY	Von: OD-Grenze / Schweinfurt O Nach: L 2266 / Schonungen Zählstelle: 5927 9101 BVWP:	12.600	504 (4,0%)	
B 26	BY	Von: L 2266 / Schonungen Nach: B 303 Zählstelle: 5927 9102 BVWP:	9.100	382 (4,2%)	
B 26	BY	Von: B 303 Nach: L 2426 Zählstelle: 5928 9100 BVWP:	5.700	314 (5,5%)	
B 26	BY	Von: L 2426 Nach: L 2275 / W Hassfurt Zählstelle: 5928 9101 BVWP:	10.500	641 (6,1%)	
B 26	BY	Von: L 2275 / W Hassfurt Nach: L 2275 / Hassfurt (EZO) Zählstelle: 5929 9102 BVWP:	8.400	596 (7,1%)	
B 26	BY	Von: HAS 10 Nach: L 2427 Mainuebergang Zählstelle: 5929 9101 BVWP:	13.100	655 (5,0%)	
B 26	BY	Von: L 2427 Mainuebergang Nach: L 2427 / Zeil Zählstelle: 5929 9106 BVWP:	8.500	247 (2,9%)	
B 26	BY	Von: HAS 16 / Zeil Nach: L 2274 Zählstelle: 6029 9100 BVWP:	9.100	519 (5,7%)	
B 26	BY	Von: L 2274 Nach: AS Eltmann (A 70) Zählstelle: 6030 9200 BVWP:	12.900	684 (5,3%)	



Straße	BL	Infos	DTV	SV (SV%)	BVWP
B 26	BY	Von: AS Eltmann (A 70) Nach: L 2274 / Eltmann Zählstelle: 6030 9202 BVWP:	10.400	458 (4,4%)	
B 26	BY	Von: L 2274 / Eltmann Nach: HAS 33 Zählstelle: 6030 9201 BVWP:	4.200	307 (7,3%)	
B 26	BY	Von: HAS 33 b. Dippach Nach: Abzweig L 2262 Trosdorf Zählstelle: 6030 9100 BVWP:	8.300	548 (6,6%)	
B 26	BY	Von: Abzweig L 2262 Trosdorf Nach: AS Bamberg-Hafen (A 70) Zählstelle: 6031 9114 BVWP:	14.200	568 (4,0%)	
B 26a	BY	Von: Arnstein Nach: Bauamtsgrenze Zählstelle: 5926 9100 BVWP:	3.600	385 (10,7%)	
B 26a	BY	Von: Bauamtsgrenze Nach: Wuerzburg SW 15 Zählstelle: 5926 9208 BVWP:	3.600	432 (12,0%)	
B 26a	BY	Von: SW 15 Nach: A 70 Zählstelle: 5926 9202 BVWP:	3.900	410 (10,5%)	
B 27	BY	Von: AS Wuerzburg/Kist (A 3) Nach: Kist Zählstelle: 6225 9103 BVWP:	18.000	- (-)	
B 27	BY	Von: Hoechberg Nach: Kist Zählstelle: 6225 9112 BVWP: Ausbau	13.400	737 (5,5%)	VB 24KK
B 27	BY	Von: Veitshoechheim Nach: Wuerzburg Zählstelle: 6125 9100 BVWP:	46.200	2.864 (6,2%)	
B 27	BY	Von: Veitshoechheim Nach: Wuerzburg Zählstelle: 6125 9101 BVWP:	31.600	1.296 (4,1%)	

Straße	BL	Infos	DTV	SV (SV%)	BVWP
B 27	BY	Von: Thuengersheim Nach: Veitshoechheim Zählstelle: 6125 9103 BVWP:	14.000	854 (6,1%)	
B 27	BY	Von: Karlstadt Nach: Retzbach Zählstelle: 6024 9100 BVWP:	11.800	779 (6,6%)	
B 27	BY	Von: Eussenheim Nach: Karlstadt Zählstelle: 6024 9102 BVWP:	4.800	259 (5,4%)	
B 27	BY	Von: Hoellrich Nach: Goessenheim Zählstelle: 5924 9100 BVWP:	2.800	252 (9,0%)	
B 27	BY	Von: Hoellrich Nach: Goessenheim Zählstelle: 5924 9101 BVWP:	5.100	495 (9,7%)	
B 27	BY	Von: BAGR / Wuerzburg Nach: B 287 / S Hammelburg Zählstelle: 5825 9100 BVWP:	5.000	430 (8,6%)	
B 27	BY	Von: L 2293 / Hammelburg Nach: L 2291 / Untererthal Zählstelle: 5825 9102 BVWP:	4.800	298 (6,2%)	
B 27	BY	Von: L 2291 / Untererthal Nach: L 2431 / Unterleichtersbach Zählstelle: 5825 9103 BVWP:	1.800	223 (12,4%)	
B 27	BY	Von: L 2431 / Unterleichtersbach Nach: L 2289 / Bad Brueckenau Zählstelle: 5724 9200 BVWP:	4.900	328 (6,7%)	
B 27	BY	Von: B 286 / Bad Brueckenau Nach: AS Bad Brueckenau-Volkers (A 7) Zählstelle: 5624 9101 BVWP:	3.800	243 (6,4%)	
B 27	BY	Von: AS Bad Brueckenau-Volkers (A 7) Nach: LAGR / Hessen Zählstelle: 5624 9102 BVWP:	3.800	737 (19,4%)	

Straße	BL	Infos	DTV	SV (SV%)	BVWP
B 28	BY	Von: B 10 (AS Neu Ulm) Nach: AD Neu Ulm (B 30) Zählstelle: 7625 9182 BVWP:	71.500	5.863 (8,2%)	
B 30	BY	Von: B30 Landesgrenze BW/Bayern Nach: B30/B28 AD Neu Ulm Zählstelle: 7625 1106 BVWP:	40.600	4.507 (11,1%)	
B 31	BY	Von: Landesgrenze BY/BW Nach: B 12, Schoenbuehl Zählstelle: 8424 9149 BVWP:	16.300	1.875 (11,5%)	
B 31	BY	Von: B 12, Schoenbuehl Nach: AS Sigmarszell (A 96) Zählstelle: 8424 9118 BVWP:	17.100	1.898 (11,1%)	
B 32	BY	Von: Landesgrenze BY/BW Nach: B 12, oestlich Hergatz Zählstelle: 8325 9150 BVWP:	6.700	456 (6,8%)	
B 32	BY	Von: B 12 Hergatz Nach: St 2002 Zählstelle: 8324 9149 BVWP: Ortsumgehung	7.400	577 (7,8%)	WB 02KK
B 32	BY	Von: St 2002 Nach: St2383 Zählstelle: 8325 9100 BVWP: Ortsumgehung	9.000	729 (8,1%)	WB 02KK
B 32	BY	Von: St2383 Nach: St 2378 Zählstelle: 8325 9148 BVWP: Ortsumgehung	8.400	504 (6,0%)	WB 02KK
B 32	BY	Von: St 2378 Nach: B 308 Zählstelle: 8325 9116 BVWP:	7.400	451 (6,1%)	
B 47	BY	Von: NW AMORBACH in Ri Krz B469 Nach: NW AMORBACH in Ri Landesgrenze Zählstelle: 6321 9201 BVWP:	2.800	216 (7,7%)	
B 47	BY	Von: NW AMORBACH in Ri Krz B469 Nach: NW AMORBACH in Ri Amorbach Zählstelle: 6321 9203 BVWP:	12.000	828 (6,9%)	

Straße	BL	Infos	DTV	SV (SV%)	BVWP
B 47	BY	Von: O AMORBACH in Ri Abzw MIL9 Nach: O AMORBACH in Ri Abzw St2311 Zählstelle: 6321 9202 BVWP:	6.900	497 (7,2%)	
B 47	BY	Von: O SCHNEEBERG Landesgrenze/Wallduern Nach: O SCHNEEBERG in Ri Amorbach Zählstelle: 6321 9206 BVWP:	5.200	510 (9,8%)	
B 85	BY	Von: Landesgrenze Thüringen Nach: Emd. KC1 Zählstelle: 5434 9101 BVWP:	2.600	413 (15,9%)	
B 85	BY	Von: Emd. KC1 Nach: Emd. St2209 (Steinbach am Wald) Zählstelle: 5534 9100 BVWP:	3.600	544 (15,1%)	
B 85	BY	Von: Emd. St2209 (Steinbach am Wald) (Foertschendorf) Nach: Emd. St2198 Zählstelle: 5534 9101 BVWP:	4.300	684 (15,9%)	
B 85	BY	Von: (Förtschendorf) St2198 (Rothenkirchen) Nach: Emd. KC9 Zählstelle: 5633 9102 BVWP:	5.200	780 (15,0%)	
B 85	BY	Von: (Rothenkirchen) KC9 Pressig Nach: Emd. St2201 Zählstelle: 5633 9101 BVWP: Ortsumgehung	12.200	1.501 (12,3%)	VB 02KK
B 85	BY	Von: Pressig Emd. St2201 Nach: Hasslach Emd. B89 Zählstelle: 5733 9210 BVWP: Ortsumgehung	12.200	1.061 (8,7%)	WB 02KK
B 85	BY	Von: Hasslach Emd. B89 Nach: Emd. KC25 Zählstelle: 5733 9209 BVWP: Ortsumgehung	14.300	1.459 (10,2%)	WB 02KK
B 85	BY	Von: Emd. KC25 Nach: Emd. B303 Zählstelle: 5733 9205 BVWP: Ortsumgehung	13.000	1.352 (10,4%)	WB 02KK
B 85	BY	Von: Emd. B173 Nach: Emd. KC5 Zählstelle: 5733 9212 BVWP:	5.800	458 (7,9%)	

Straße	BL	Infos	DTV	SV (SV%)	BVWP
B 85	BY	Von: Emd. KC5 Nach: BA-Grenze Zählstelle: 5734 9252 BVWP:	7.400	518 (7,0%)	
B 85	BY	Von: BA-GRENZE Nach: Emd. KR. KU 9 (S LOESAU) Zählstelle: 5834 9133 BVWP:	3.900	359 (9,2%)	
B 85	BY	Von: Emd. KR. KU 9 (S LOESAU) Nach: Emd. KR. KU 3 (HOEFERAENGER) Zählstelle: 5834 9131 BVWP:	7.300	526 (7,2%)	
B 85	BY	Von: Emd. KR. KU 3 (HOEFERAENGER) Nach: AS B 289 (KULMBACH-MITTE) Zählstelle: 5834 9130 BVWP:	14.200	696 (4,9%)	
B 85	BY	Von: Emd. ST 2190 (OD KULMBACH) Nach: Emd. KR. KU 16 (FORSTLAHM) Zählstelle: 5934 9162 BVWP:	15.400	1.001 (6,5%)	
B 85	BY	Von: Emd. KR. KU 16 (FORSTLAHM) Nach: Emd. KR. KU 15 (LEUCHAU) Zählstelle: 5934 9163 BVWP:	15.200	1.003 (6,6%)	
B 85	BY	Von: Emd. KR. KU 15 (LEUCHAU) Nach: AS Kulmbach/Neudrossenfeld (A 70) Zählstelle: 5934 9127 BVWP:	13.800	994 (7,2%)	
B 85	BY	Von: AS Kulmbach/Neudrossenfeld (A 70) Nach: KRZ KR. KU 11 (HORNUNGSREUTH) Zählstelle: 5934 9126 BVWP: Ausbau	11.500	748 (6,5%)	WB 24KK
B 85	BY	Von: KRZ KR. KU 11 (HORNUNGSREUTH) Nach: Emd. ST 2189 (N ALTENPLOS) Zählstelle: 5934 9101 BVWP:	9.500	589 (6,2%)	
B 85	BY	Von: Emd. ST 2189 (N ALTENPLOS) Nach: Emd. KR. BT 14 (OD HEINERSREUTH) Zählstelle: 6035 9125 BVWP: Ortsumgehung	15.000	825 (5,5%)	WB* 02KK
B 85	BY	Von: Emd. KR. BT 14 (OD HEINERSREUTH) Nach: OA BAYREUTH Zählstelle: 6035 9124 BVWP: Ortsumgehung	15.200	760 (5,0%)	WB* 02KK

<b>Straße</b>	<b>BL</b>	<b>Infos</b>	<b>DTV</b>	<b>SV (SV%)</b>	<b>BVWP</b>
B 85	BY	Von: Emd. B 2 (NEUDORF) Nach: AS Pegnitz (A 9) Zählstelle: 6235 9107 BVWP:	9.100	764 (8,4%)	
B 85	BY	Von: AS Pegnitz (A 9) Nach: BA-GRENZE Zählstelle: 6235 9108 BVWP:	7.900	916 (11,6%)	
B 85	BY	Von: SULZBACH-ROSENBERG Nach: AS Pegnitz (A 9) Zählstelle: 6235 9110 BVWP:	7.300	460 (6,3%)	
B 85	BY	Von: SULZBACH-ROSENBERG S Nach: AUERBACH Zählstelle: 6335 9101 BVWP:	3.900	347 (8,9%)	
B 85	BY	Von: SULZBACH-ROSENBERG NW Nach: SULZBACH-ROSENBERG (Edelsfeld) Zählstelle: 6436 9101 BVWP:	5.400	313 (5,8%)	
B 85	BY	Von: AMBERG Nach: Emd. AS 35 Zählstelle: 6536 9591 BVWP: Ausbau	10.300	474 (4,6%)	WB* 24KK
B 85	BY	Von: SCHWANDORF O Nach: AMBERG Zählstelle: 6537 9102 BVWP: Ausbau	11.300	746 (6,6%)	WB* 24KK
B 85	BY	Von: SCHWANDORF NO Nach: PITTERSBERG (Amberg) Zählstelle: 6637 9103 BVWP: Ausbau	16.600	3.718 (22,4%)	WB* 24KK
B 85	BY	Von: AS Schwandorf-Nord (A 93) N Nach: SCHWANDORF (Pittersberg) Zählstelle: 6638 9107 BVWP: Ausbau	12.900	3.522 (27,3%)	WB* 24KK
B 85	BY	Von: BRUCK Nach: AS Schwandorf-Mitte (A 93) Zählstelle: 6739 9101 BVWP: Ausbau	9.100	1.238 (13,6%)	WB 24KK
B 85	BY	Von: NEUBAEU O Nach: BRUCK Zählstelle: 6740 9101 BVWP: Ausbau	6.100	1.000 (16,4%)	WB 24KK

<b>Straße</b>	<b>BL</b>	<b>Infos</b>	<b>DTV</b>	<b>SV (SV%)</b>	<b>BVWP</b>
B 85	BY	Von: Cham (B85 / CHA 23 in Neubäu) Nach: Schwandorf (B85/St 2149 b.Altenstr.) Zählstelle: 6740 9140 BVWP: Ausbau	6.200	942 (15,2%)	VB 24KK
B 85	BY	Von: Cham (B85/St 2149 b.Altenstr.) Nach: Schwandorf (B85 / B16 b. Roding) Zählstelle: 6741 9141 BVWP: Ausbau	13.600	1.578 (11,6%)	VB 24KK
B 85	BY	Von: Cham (B85 / B16 b. Roding) Nach: Schwandorf (B85/B20 Cham-Süd) Zählstelle: 6741 9142 BVWP: Ausbau	14.500	1.624 (11,2%)	VB 24KK
B 85	BY	Von: Regen (B 85/B 20 östl. Cham) Nach: Cham (B 85 / St 2132 b. Chamerau) Zählstelle: 6742 9168 BVWP:	10.800	734 (6,8%)	
B 85	BY	Von: Regen (B 85 / St 2132 b. Chamerau) Nach: Cham (B85 / St 2140 sw. Miltach) Zählstelle: 6842 9144 BVWP:	4.500	518 (11,5%)	
B 85	BY	Von: Miltach Nach: Schlatzendorf Zählstelle: 6943 9101 BVWP:	11.100	888 (8,0%)	
B 85	BY	Von: Schlatzendorf Nach: Patersdorf Zählstelle: 6943 9100 BVWP:	8.900	846 (9,5%)	
B 85	BY	Von: Patersdorf Nach: Regen Oleumsbrücke Zählstelle: 6944 9100 BVWP:	5.900	679 (11,5%)	
B 85	BY	Von: Regen Oleumsbrücke Nach: Wieshof Zählstelle: 7044 9102 BVWP:	16.000	928 (5,8%)	
B 85	BY	Von: Wieshof Nach: Rinchnach (St 2134) Zählstelle: 7044 9100 BVWP:	8.100	527 (6,5%)	
B 85	BY	Von: Rinchnach Nach: Schoenberg( B533) Zählstelle: 7045 9100 BVWP:	4.600	359 (7,8%)	

<b>Straße</b>	<b>BL</b>	<b>Infos</b>	<b>DTV</b>	<b>SV (SV%)</b>	<b>BVWP</b>
B 85	BY	Von: B533 Zehrmuehle Nach: L2127 Tittling Zählstelle: 7146 9110 BVWP: Ortsumgehung	5.800	406 (7,0%)	WB 02KK
B 85	BY	Von: L2127 Tittling Nach: L2323 Ruderting Zählstelle: 7346 9140 BVWP: Ortsumgehung	8.900	587 (6,6%)	VB 02KK
B 85	BY	Von: L2323 Ruderting Nach: PA 1 Tiefenbach Zählstelle: 7346 9150 BVWP:	11.800	614 (5,2%)	
B 85	BY	Von: PA 1 Tiefenbach Nach: Stelzlhof Zählstelle: 7446 9250 BVWP:	13.600	734 (5,4%)	
B 85	BY	Von: Stelzlhof Nach: Schanzlbruecke Zählstelle: 7446 9210 BVWP:	19.600	1.196 (6,1%)	
B 89	BY	Von: Emd. St2708 Nach: B85 (Hasslach) Zählstelle: 5733 9206 BVWP:	8.300	955 (11,5%)	
B 89	BY	Von: Landesgrenze Thüringen Nach: Emd. St2708 Zählstelle: 5733 9208 BVWP:	5.700	553 (9,7%)	
B 173	BY	Von: AK Bamberg (A 70/A 73) Nach: AS Breitengüßbach Süd Zählstelle: 6031 9100 BVWP:	32.100	3.499 (10,9%)	
B 173	BY	Von: AS Breitengüßbach Süd Nach: AS Breitengüßbach Mitte Zählstelle: 6031 9113 BVWP:	36.400	3.604 (9,9%)	
B 173	BY	Von: AS Breitengüßbach Mitte Nach: AS Breitengüßbach Nord Zählstelle: 6031 9017 BVWP:	29.000	3.190 (11,0%)	
B 173	BY	Von: AS Breitengüßbach Nord Nach: AS Zapfendorf Zählstelle: 5931 9103 BVWP:	17.700	1.947 (11,0%)	



Straße	BL	Infos	DTV	SV (SV%)	BVWP
B 173	BY	Von: AS Zapfendorf Nach: AS Ebensfeld Zählstelle: 5931 9104 BVWP:	16.700	1.954 (11,7%)	
B 173	BY	Von: AS Ebensfeld Nach: AS Staffelstein Ost Zählstelle: 5932 9100 BVWP:	16.300	2.005 (12,3%)	
B 173	BY	Von: AS Staffelstein Ost Nach: AS Staffelstein Nord Zählstelle: 5832 9108 BVWP:	17.300	2.059 (11,9%)	
B 173	BY	Von: AS Staffelstein Nord Nach: AS Lichtenfels West Zählstelle: 5832 9109 BVWP: Ausbau	20.700	2.091 (10,1%)	VB 24KK
B 173	BY	Von: AS Lichtenfels West Nach: AS Lichtenfels Mitte Zählstelle: 5832 9101 BVWP: Ausbau	18.500	1.906 (10,3%)	VB 24KK
B 173	BY	Von: AS Lichtenfels Mitte Nach: AS Lichtenfels Ost Zählstelle: 5832 9102 BVWP: Ausbau	19.400	2.832 (14,6%)	VB 24KK
B 173	BY	Von: AS Lichtenfels Ost Nach: Abzweig LIF 13 b. Trieb Zählstelle: 5832 9103 BVWP: Ausbau	19.500	2.028 (10,4%)	VB 24KK
B 173	BY	Von: Abzweig LIF 13 b. Trieb Nach: Abzweig B 289/L 2191 b. Zettlitz Zählstelle: 5833 9571 BVWP: Ausbau	13.400	1.889 (14,1%)	WB* 24KK
B 173	BY	Von: Abzweig B 289/L 2191 b. Zettlitz Nach: Abzweig KC 27 Oberlangenstadt Zählstelle: 5833 9572 BVWP: Ausbau	11.800	1.605 (13,6%)	WB* 24KK
B 173	BY	Von: Emd. KC27 Oberlangenstadt Nach: Emd. KC13 Zählstelle: 5833 9201 BVWP: Ortsumgehung	13.000	- (-)	WB* 04KK
B 173	BY	Von: Emd. KC13 Nach: Emd. St2200 Zählstelle: 5733 9213 BVWP: Ausbau	13.700	1.356 (9,9%)	VB 24KK

<b>Straße</b>	<b>BL</b>	<b>Infos</b>	<b>DTV</b>	<b>SV (SV%)</b>	<b>BVWP</b>
B 173	BY	Von: Johannisthal Emd. St2200 Nach: AS B85 Zählstelle: 5733 9202 BVWP: Ausbau	21.300	2.130 (10,0%)	VB 24KK
B 173	BY	Von: AS B85 Nach: AS B85 Ri. Kulmbach Zählstelle: 5733 9207 BVWP: Ausbau	24.200	2.105 (8,7%)	VB 24KK
B 173	BY	Von: Emd. St2200 Oberrodach Nach: Emd. B303 Zählstelle: 5734 9253 BVWP: Ausbau	17.100	1.522 (8,9%)	VB 24KK
B 173	BY	Von: Oberrodach Emd. B303 Nach: Emd. St2207 Zählstelle: 5734 9254 BVWP: Ortsumgehung	10.900	1.570 (14,4%)	VB 02KK
B 173	BY	Von: Emd. St2207 Nach: OU Wallenfels Zählstelle: 5734 9255 BVWP: Ortsumgehung	7.600	1.155 (15,2%)	VB 02KK
B 173	BY	Von: OU Wallenfels Nach: Emd. KC20 Zählstelle: 5734 9256 BVWP: Ortsumgehung	5.300	933 (17,6%)	VB 02KK
B 173	BY	Von: Emd. KC20 Nach: Emd. St2711 Zählstelle: 5735 9251 BVWP:	5.200	1.128 (21,7%)	
B 173	BY	Von: Emd. St2711 Nach: UEbfg. St2194 Zählstelle: 5735 9252 BVWP:	3.700	995 (26,9%)	
B 173	BY	Von: UEbfg. St2194 Nach: Emd. St2195 Zählstelle: 5636 9100 BVWP:	9.400	1.325 (14,1%)	
B 173	BY	Von: Emd. St2195 Nach: Emd. St2195 Zählstelle: 5636 9105 BVWP:	14.400	1.584 (11,0%)	
B 173	BY	Von: Emd. St2195 Nach: Emd. HO33 Zählstelle: 5636 9413 BVWP:	10.200	1.357 (13,3%)	

Straße	BL	Infos	DTV	SV (SV%)	BVWP
B 173	BY	Von: Emd. HO33 Nach: Emd. St2692 Zählstelle: 5636 9104 BVWP:	8.600	834 (9,7%)	
B 173	BY	Von: Emd. St2692 Nach: OD-Hof Zählstelle: 5637 9100 BVWP:	13.900	1.376 (9,9%)	
B 173	BY	Von: OD Hof Nach: OD Grenze Hof Zählstelle: 5637 9101 BVWP:	6.600	403 (6,1%)	
B 173	BY	Von: OD Grenze Hof Nach: AS A93 Zählstelle: 5637 9108 BVWP:	4.900	265 (5,4%)	
B 173	BY	Von: AS A93 Nach: Landesgrenze Sachsen Zählstelle: 5637 9106 BVWP:	2.300	147 (6,4%)	
B 276	BY	Von: Lohr Nach: Partenstein Zählstelle: 5923 9100 BVWP:	7.400	377 (5,1%)	
B 276	BY	Von: Frammersbach Nach: Bauamtsgrenze Zählstelle: 5922 9250 BVWP:	3.800	331 (8,7%)	
B 278	BY	Von: Landesgrenze Hessen Nach: B 279 Zählstelle: 5525 9100 BVWP:	1.700	104 (6,1%)	
B 279	BY	Von: Landesgrenze Hessen Nach: L 2289 / W Oberweissenbrunn Zählstelle: 5525 9101 BVWP:	5.400	826 (15,3%)	
B 279	BY	Von: L 2289 / W Oberweissenbrunn Nach: B 278-NES 10 Zählstelle: 5525 9102 BVWP:	7.000	910 (13,0%)	
B 279	BY	Von: B 278-NES 10 Nach: NES 16 / Wegfurt Zählstelle: 5526 9100 BVWP: Ortsumgehung	5.900	785 (13,3%)	WB 02KK

<b>Straße</b>	<b>BL</b>	<b>Infos</b>	<b>DTV</b>	<b>SV (SV%)</b>	<b>BVWP</b>
B 279	BY	Von: NES 16 / Wegfurt Nach: NES 22 / N Kollertshof Zählstelle: 5626 9100 BVWP: Ortsumgehung	7.800	858 (11,0%)	WB 02KK
B 279	BY	Von: NES 22 / N Kollertshof Nach: GVS / N Brendlorenzen Zählstelle: 5627 9104 BVWP:	8.600	894 (10,4%)	
B 279	BY	Von: GVS / N Brendlorenzen Nach: L 2292 / N Bad Neustadt Zählstelle: 5627 9108 BVWP:	5.000	830 (16,6%)	
B 279	BY	Von: L 2292 / N Bad Neustadt Nach: B 19 / N Bad Neustadt Zählstelle: 5627 9107 BVWP:	4.900	701 (14,3%)	
B 279	BY	Von: B 19 / S Heustreu Nach: L 2429 / S Wuelfershausen Zählstelle: 5627 9105 BVWP:	6.900	849 (12,3%)	
B 279	BY	Von: L 2429 / S Wuelfershausen Nach: NES 2 / N Grosseibstadt Zählstelle: 5628 9100 BVWP:	7.900	790 (10,0%)	
B 279	BY	Von: NES 2 / N Grosseibstadt Nach: L 2282 / Bad Koenigshofen S Zählstelle: 5628 9101 BVWP:	6.700	797 (11,9%)	
B 279	BY	Von: L 2282 / Bad Koenigshofen S Nach: L 2283 / Oberessfeld Zählstelle: 5728 9100 BVWP:	5.900	702 (11,9%)	
B 279	BY	Von: L 2283 / Oberessfeld Nach: L 2284 / Ermershausen Zählstelle: 5729 9100 BVWP:	4.300	688 (16,0%)	
B 279	BY	Von: L 2284 / Ermershausen Nach: L 2284 / Maroldsweisach Zählstelle: 5729 9101 BVWP: Ortsumgehung	4.900	799 (16,3%)	WB* 02KK
B 279	BY	Von: L 2284 / Maroldsweisach Nach: B 303 Zählstelle: 5830 9203 BVWP: Ortsumgehung	5.000	735 (14,7%)	WB* 02KK

<b>Straße</b>	<b>BL</b>	<b>Infos</b>	<b>DTV</b>	<b>SV (SV%)</b>	<b>BVWP</b>
B 279	BY	Von: B 303 Nach: HAS 46 / S Pfarrweisach Zählstelle: 5830 9200 BVWP: Ortsumgehung	4.500	455 (10,1%)	WB 02KK
B 279	BY	Von: HAS 46 / S Pfarrweisach Nach: VA zur L 2278 Zählstelle: 5830 9201 BVWP: Ortsumgehung	7.100	476 (6,7%)	WB 02KK
B 279	BY	Von: VA zur L 2278 Nach: L 2274 / Rentweinsdorf Zählstelle: 5930 9200 BVWP:	9.300	512 (5,5%)	
B 279	BY	Von: Abzweig L 2274 Rentweinsdorf Nach: Abzweig L 2277 Baunach Zählstelle: 6031 9110 BVWP: Ortsumgehung	10.400	655 (6,3%)	VB 02KK
B 279	BY	Von: Abzweig L 2277 Baunach Nach: AS Breitenguessbach (B 173) Zählstelle: 6031 9118 BVWP:	14.300	829 (5,8%)	
B 285	BY	Von: NES 31 / W Stockheim Nach: B 19 / Mellrichstadt Zählstelle: 5527 9105 BVWP: Ortsumgehung	5.100	235 (4,6%)	WB 02KK
B 285	BY	Von: L 2289 / Nordheim Nach: NES 31 / W Stockheim Zählstelle: 5527 9104 BVWP: Ortsumgehung	4.600	193 (4,2%)	WB 02KK
B 285	BY	Von: L 2288 / Fladungen Nach: L 2289 / Nordheim Zählstelle: 5427 9100 BVWP: Ortsumgehung	2.500	140 (5,6%)	WB 02KK
B 285	BY	Von: Landesgrenze Thüringen Nach: L 2288 / Fladungen Zählstelle: 5426 9100 BVWP: Ortsumgehung	1.000	63 (6,3%)	WB 02KK
B 286	BY	Von: OD / Bad Brueckenau Nach: L 2289 / O Roemershag Zählstelle: 5624 9104 BVWP:	7.700	400 (5,2%)	
B 286	BY	Von: L 2289 / O Roemershag Nach: AS Bad Brueckenau/Wildflecken (A 7) Zählstelle: 5625 9100 BVWP:	6.500	488 (7,5%)	

<b>Straße</b>	<b>BL</b>	<b>Infos</b>	<b>DTV</b>	<b>SV (SV%)</b>	<b>BVWP</b>
B 286	BY	Von: AS Bad Brueckenau/Wildflecken (A 7) Nach: L 2290 / N Lauter Zählstelle: 5725 9100 BVWP:	2.800	129 (4,6%)	
B 286	BY	Von: L 2290 / N Lauter Nach: L 2792 / Klaushofstrasse Zählstelle: 5725 9101 BVWP:	4.700	207 (4,4%)	
B 286	BY	Von: L 2792 / Klaushofstrasse Nach: L 2291 / O Albertshausen Zählstelle: 5726 9100 BVWP:	3.900	179 (4,6%)	
B 286	BY	Von: L 2291 / O Albertshausen OD-G / W Nach: Bad Kissingen Zählstelle: 5826 9102 BVWP:	16.200	502 (3,1%)	
B 286	BY	Von: B 287 / Bad Kissingen Nach: KG 6 / Arnshausen Zählstelle: 5826 9104 BVWP: Ortsumgehung	9.600	384 (4,0%)	VB 02KK
B 286	BY	Von: KG 6 / S Arnshausen Nach: B 19 / Örlenbach Zählstelle: 5826 9105 BVWP: Ortsumgehung	6.800	204 (3,0%)	VB 02KK
B 286	BY	Von: B 19 / OE Poppenhausen Nach: OD Schweinfurt Zählstelle: 5927 9106 BVWP: Ortsumgehung	5.900	248 (4,2%)	VB 02KK
B 286	BY	Von: B 26 / Schweinfurt Nach: Schweinfurt Hafen Zählstelle: 5927 9110 BVWP:	39.400	1.773 (4,5%)	
B 286	BY	Von: Schweinfurt Hafen Nach: AS Schweinfurt-Zentrum (A 70) Zählstelle: 5927 9111 BVWP:	30.500	1.556 (5,1%)	
B 286	BY	Von: AS Schweinfurt-Zentrum (A 70) Nach: L 2277 / W Schwebheim Zählstelle: 5927 9112 BVWP: Ausbau	19.000	- (-)	VB 24KK
B 286	BY	Von: L 2277 / W Schwebheim Nach: VA zur L 2271 / Unterspiessheim Zählstelle: 6027 9100 BVWP:	11.900	928 (7,8%)	

Straße	BL	Infos	DTV	SV (SV%)	BVWP
B 286	BY	Von: VA zur L 2271 / Unterspiessheim Nach: L 2272 / Alitzheim Zählstelle: 6027 9101 BVWP:	7.600	585 (7,7%)	
B 286	BY	Von: L 2272 / Alitzheim Nach: L 2275 / Gerolzhofen Zählstelle: 6028 9101 BVWP:	6.800	768 (11,3%)	
B 286	BY	Von: L 2275 / Gerolzhofen Nach: L 2274 / Gerolzhofen Zählstelle: 6028 9102 BVWP:	8.300	955 (11,5%)	
B 286	BY	Von: L 2274 / Gerolzhofen Nach: B 22 / SBA WUE Zählstelle: 6128 9300 BVWP:	5.800	829 (14,3%)	
B 286	BY	Von: Wiesentheid Nach: Neuses am Sand Zählstelle: 6128 9102 BVWP:	4.500	504 (11,2%)	
B 286	BY	Von: Castell Nach: Ruedenhausen Zählstelle: 6228 9100 BVWP:	2.400	233 (9,7%)	
B 286	BY	Von: Ziegenbach Nach: Enzlar Zählstelle: 6328 9250 BVWP:	2.000	260 (13,0%)	
B 287	BY	Von: B 27 / W Hammelburg Nach: GVS / Hammelburg Zählstelle: 5825 9110 BVWP:	7.900	656 (8,3%)	
B 287	BY	Von: GVS / OE Hammelburg Nach: L 2293 / W Fuchsstadt Zählstelle: 5825 9105 BVWP:	11.400	752 (6,6%)	
B 287	BY	Von: L 2293 / W Fuchsstadt Nach: KG 44 / Fuchsstadt Zählstelle: 5825 9109 BVWP:	8.100	640 (7,9%)	
B 287	BY	Von: KG 44 / OE Fuchsstadt Nach: AS Hammelburg (A 7) Zählstelle: 5825 9106 BVWP:	9.600	720 (7,5%)	

Straße	BL	Infos	DTV	SV (SV%)	BVWP
B 287	BY	Von: AS Hammelburg (A 7) Nach: L 2290 / Euerdorf Zählstelle: 5825 9107 BVWP:	8.400	487 (5,8%)	
B 287	BY	Von: L 2290 / Euerdorf Nach: B 286 / Bad Kissingen Zählstelle: 5826 9106 BVWP:	6.900	269 (3,9%)	
B 287	BY	Von: L 2292 / Bad Kissingen Nach: B 19 / Nüdlingen Zählstelle: 5726 9101 BVWP: Ortsumgehung	8.700	383 (4,4%)	WB 02KK
B 289	BY	Von: AS B4 Nach: BA-Grenze Zählstelle: 5831 9201 BVWP:	9.500	684 (7,2%)	
B 289	BY	Von: Buch a. Forst (BAG) Nach: Lichtenfels (OA) Zählstelle: 5832 9106 BVWP:	8.000	712 (8,9%)	
B 289	BY	Von: B 173 Zettlitz Nach: Abzweig L 2191 b. Weidnitz Zählstelle: 5833 9573 BVWP:	9.700	1.213 (12,5%)	
B 289	BY	Von: Abzweig L 2191 b. Weidnitz Nach: Mainroth (BAG) Zählstelle: 5833 9100 BVWP: Ortsumgehung	7.200	886 (12,3%)	VB 02KK
B 289	BY	Von: BAG Nach: AS KR. KU 6 (MAINLEUS-WEST) Zählstelle: 5834 9170 BVWP: Ortsumgehung	8.600	834 (9,7%)	VB 02KK
B 289	BY	Von: AS KR. KU 6 (MAINLEUS-WEST) Nach: AS KR. KU 6 (MAINLEUS-MITTE) Zählstelle: 5834 9169 BVWP:	10.000	850 (8,5%)	
B 289	BY	Von: AS KR. KU 6 (MAINLEUS-MITTE) Nach: AS B 85 (KULMBACH-WEST) Zählstelle: 5834 9132 BVWP:	17.000	1.071 (6,3%)	
B 289	BY	Von: AS B 85 (KULMBACH-WEST) Nach: AS B 85 (KULMBACH-MITTE) Zählstelle: 5834 9163 BVWP:	20.900	1.317 (6,3%)	



Straße	BL	Infos	DTV	SV (SV%)	BVWP
B 289	BY	Von: AS B 85 (KULMBACH-MITTE) Nach: AS KAUERNBURG Zählstelle: 5834 9164 BVWP:	13.100	1.035 (7,9%)	
B 289	BY	Von: AS KAUERNBURG Nach: Emd. ST 2182 (OD KAUERNDORF) Zählstelle: 5834 9135 BVWP: Neubau	19.000	- (-)	VB 02KK
B 289	BY	Von: Emd. ST 2182 (OD KAUERNDORF) Nach: Emd. B 303 (OD UNTERSTEINACH) Zählstelle: 5835 9136 BVWP: Neubau	16.000	- (-)	VB 02KK
B 289	BY	Von: Emd. B 303 (W LUDWIGSCHORGAST) Nach: Emd. ST 2158 (OD MARKTLEUGAST) Zählstelle: 5835 9137 BVWP:	4.000	- (-)	
B 289	BY	Von: Marktlegast Nach: Emd. HO24 Zählstelle: 5836 9253 BVWP:	2.200	123 (5,6%)	
B 289	BY	Von: OE Muenchberg Nach: OU Münchberg Zählstelle: 5836 9256 BVWP: Ortsumgehung	3.600	148 (4,1%)	WB 02KK
B 289	BY	Von: OU Münchberg Nach: Emd. St2176 Zählstelle: 5836 9260 BVWP: Ortsumgehung	5.300	339 (6,4%)	WB 02KK
B 289	BY	Von: Emd. St2176 (Weissdorf) Nach: AS St2177 Zählstelle: 5737 9106 BVWP: Ortsumgehung	4.200	328 (7,8%)	WB 02KK
B 289	BY	Von: AS St2177 Nach: OA Rehau Zählstelle: 5738 9254 BVWP:	5.100	316 (6,2%)	
B 289	BY	Von: OD-Grenze Rehau Nach: AS Rehau-Sued (A 93) Zählstelle: 5738 9257 BVWP:	4.100	254 (6,2%)	
B 299	BY	Von: Landesgrenze Nach: St 2178 nördl. Waldsassen Zählstelle: 5939 9252 BVWP: Ortsumgehung	6.300	170 (2,7%)	VB 02KK

<b>Straße</b>	<b>BL</b>	<b>Infos</b>	<b>DTV</b>	<b>SV (SV%)</b>	<b>BVWP</b>
B 299	BY	Von: OE Waldsassen Nach: St 2176 nördl. Mitterteich Zählstelle: 6039 9104 BVWP: Ortsumgehung	9.200	423 (4,6%)	VB 02KK
B 299	BY	Von: St 2176 nördl. Mitterteich Nach: B 15 südl. Mitterteich Zählstelle: 6039 9132 BVWP:	4.400	242 (5,5%)	
B 299	BY	Von: B 15 südl. Tirschenreuth Nach: Kreisverkehr St 2169 Zählstelle: 6039 9131 BVWP:	8.000	448 (5,6%)	
B 299	BY	Von: St 2169 Kreisverkehr Nach: A 93 AS Mitterteich-Süd Zählstelle: 6039 9116 BVWP:	8.300	465 (5,6%)	
B 299	BY	Von: A 93 AS Falkenberg Nach: B 22 bei Erbendorf Zählstelle: 6138 9102 BVWP:	3.300	221 (6,7%)	
B 299	BY	Von: B 22 südl. Erbendorf Nach: NEW 5 in Pressath Zählstelle: 6137 9252 BVWP: Ortsumgehung	1.600	110 (6,9%)	WB 02KK
B 299	BY	Von: NEW 5 in Pressath Nach: B 299a südl. Pressath Zählstelle: 6237 9104 BVWP: Ortsumgehung	7.500	263 (3,5%)	VB 02KK
B 299	BY	Von: B 299a südl. Pressath Nach: B 470 südl. Pressath Zählstelle: 6237 9107 BVWP: Ortsumgehung	6.700	657 (9,8%)	VB 02KK
B 299	BY	Von: B 470 südl. Pressath Nach: NEW 16 in Grafenwöhr Zählstelle: 6237 9102 BVWP: Ortsumgehung	5.500	341 (6,2%)	VB 02KK
B 299	BY	Von: NEW 16 in Grafenwöhr Nach: NEW 21 nördl. Hütten Zählstelle: 6237 9100 BVWP: Ortsumgehung	6.100	525 (8,6%)	VB 02KK
B 299	BY	Von: NEW 21 nördl. Hütten Nach: St 2966 nördl. Kaltenbrunn Zählstelle: 6337 9100 BVWP:	4.400	607 (13,8%)	

Straße	BL	Infos	DTV	SV (SV%)	BVWP
B 299	BY	Von: SEUGAST N Nach: FREIHUNG (Tanzfleck) Zählstelle: 6337 9101 BVWP: Ortsumgehung	5.800	679 (11,7%)	VB 02KK
B 299	BY	Von: GEBENBACH N Nach: GROSSCHOENBRUNN (Seugast) Zählstelle: 6437 9104 BVWP:	4.100	562 (13,7%)	
B 299	BY	Von: AMBERG N Nach: Emd. ST 2120 (B 14/Gebenbach) Zählstelle: 6437 9103 BVWP:	4.700	536 (11,4%)	
B 299	BY	Von: K B85 (Ursensollen) W Nach: AMBERG (Neumühle) Zählstelle: 6537 9110 BVWP: Ortsumgehung	8.000	1.648 (20,6%)	WB 02KK
B 299	BY	Von: A6/URSENSOLLEN W Nach: AMBERG (N KRZ B85) Zählstelle: 6537 9592 BVWP:	11.300	2.870 (25,4%)	
B 299	BY	Von: Kastl Nach: AS Amberg-West (A 6) Zählstelle: 6636 9101 BVWP: Ausbau	3.500	382 (10,9%)	WB 24KK
B 299	BY	Von: LAUTERHOFEN W Nach: KASTL Zählstelle: 6635 9101 BVWP:	3.600	450 (12,5%)	
B 299	BY	Von: Neumarkt St 2236 Nach: Amberg NM 14 Zählstelle: 6635 9188 BVWP: Ortsumgehung	3.900	530 (13,6%)	VB 02KK
B 299	BY	Von: Neumarkt 7 NM Nach: Amberg zur A 3 Zählstelle: 6635 9151 BVWP: Ortsumgehung	6.600	- (-)	VB 02KK
B 299	BY	Von: BAB Zubrgr. B 299 Nach: AS Neumarkt/OPf. (A 3) Zählstelle: 6634 9152 BVWP: Ortsumgehung	10.700	984 (9,2%)	VB 02KK
B 299	BY	Von: Neumarkt (A3) Nach: Amberg (Berliner-Ring) Zählstelle: 6634 9189 BVWP: Ortsumgehung	16.700	1.386 (8,3%)	VB 02KK

<b>Straße</b>	<b>BL</b>	<b>Infos</b>	<b>DTV</b>	<b>SV (SV%)</b>	<b>BVWP</b>
B 299	BY	Von: Landshut Nach: Amberg (St 2238) Zählstelle: 6734 9166 BVWP:	6.200	366 (5,9%)	
B 299	BY	Von: Landshut (St 2238) Nach: Neumarkt/Amberg Zählstelle: 6734 9167 BVWP:	11.900	1.476 (12,4%)	
B 299	BY	Von: Landshut Nach: Neumarkt Zählstelle: 6734 9147 BVWP:	13.600	884 (6,5%)	
B 299	BY	Von: Landshut Nach: Neumarkt (NM 12 in Mühlhausen) Zählstelle: 6734 9146 BVWP: Ortsumgehung	9.200	819 (8,9%)	VB 02KK
B 299	BY	Von: Landshut (NM 12 in Mühlhausen) Nach: St Neumarkt Zählstelle: 6834 9178 BVWP: Ortsumgehung	10.000	- (-)	VB 02KK
B 299	BY	Von: Landshut (St 2237) Nach: Neumarkt (Bauamtsgrenze) Zählstelle: 6934 9145 BVWP:	6.700	1.005 (15,0%)	
B 299	BY	Von: Bauamtsgrenze Regensburg Nach: (OA) Beilngries Zählstelle: 6934 9102 BVWP:	6.500	676 (10,4%)	
B 299	BY	Von: (OE) Beilngries Nach: St 2229 Zählstelle: 6934 9100 BVWP:	7.000	511 (7,3%)	
B 299	BY	Von: St 2229 Nach: (OA) Schamhaupten Zählstelle: 7035 9100 BVWP: Ortsumgehung	2.400	238 (9,9%)	WB 02KK
B 299	BY	Von: (OA) Schamhaupten Nach: Mindelstetten Zählstelle: 7135 9100 BVWP:	2.900	244 (8,4%)	
B 299	BY	Von: Mindelsteten Nach: St 2232 Sued Zählstelle: 7136 9738 BVWP:	2.200	279 (12,7%)	

<b>Straße</b>	<b>BL</b>	<b>Infos</b>	<b>DTV</b>	<b>SV (SV%)</b>	<b>BVWP</b>
B 299	BY	Von: St 2232 Nach: St 2233 Neustadt a. d. Donau Zählstelle: 7136 9220 BVWP:	6.500	559 (8,6%)	
B 299	BY	Von: St 2233 Neustadt Nach: B 16 Zählstelle: 7236 9230 BVWP:	4.600	235 (5,1%)	
B 299	BY	Von: B 16 Nach: B 301 Siegenburg Zählstelle: 7236 9240 BVWP:	5.500	1.210 (22,0%)	
B 299	BY	Von: B 301 Siegenburg Nach: AS Siegenburg (A 93) Zählstelle: 7237 9245 BVWP:	6.900	1.580 (22,9%)	
B 299	BY	Von: AS Siegenburg (A 93) Nach: St 2643 Pfeffenhausen Zählstelle: 7237 9250 BVWP:	7.400	1.613 (21,8%)	
B 299	BY	Von: St 2643 Pfeffenhausen Nach: LA 12 Weihmichl Zählstelle: 7337 9270 BVWP: Ortsumgehung	6.200	1.004 (16,2%)	WB* 02KK
B 299	BY	Von: LA 12 Weihmichl Nach: St 2049 KV Arth Zählstelle: 7438 9275 BVWP: Ortsumgehung	9.700	1.203 (12,4%)	WB* 02KK
B 299	BY	Von: St 2049 KV Arth Nach: A 92 Altdorf Zählstelle: 7438 9280 BVWP:	17.300	1.817 (10,5%)	
B 299	BY	Von: A 92 AS Landshut-Nord Nach: LA 52 (Siemensstraße) Zählstelle: 7438 9295 BVWP: Ausbau	16.000	1.056 (6,6%)	WB 24KK
B 299	BY	Von: St 2045 Ost Nach: Weihbüchl Zählstelle: 7439 9298 BVWP: Ausbau	12.600	945 (7,5%)	WB 24KK
B 299	BY	Von: Weihbüchl Nach: LA 8 Geisenhausen Zählstelle: 7539 9300 BVWP:	14.500	1.421 (9,8%)	

<b>Straße</b>	<b>BL</b>	<b>Infos</b>	<b>DTV</b>	<b>SV (SV%)</b>	<b>BVWP</b>
B 299	BY	Von: LA 8 Geisenhausen Nach: LA 13 KV Vilsbiburg Zählstelle: 7539 9305 BVWP:	10.300	937 (9,1%)	
B 299	BY	Von: St 2083 West (Mareiseck) Nach: B 388 Zählstelle: 7540 9320 BVWP:	5.500	182 (3,3%)	
B 299	BY	Von: BA-Grenze SBA Landshut Nach: Neumarkt St. Veit Zählstelle: 7640 9200 BVWP:	5.600	521 (9,3%)	
B 299	BY	Von: Neumarkt St. Veit Nach: Erharting (Mue 8) Zählstelle: 7641 9200 BVWP: Ortsumgehung	4.600	340 (7,4%)	VB 02KK
B 299	BY	Von: Erharting Nach: Töging Zählstelle: 7741 9207 BVWP:	7.100	717 (10,1%)	
B 299	BY	Von: Toeging Nach: Winhoering Zählstelle: 7741 9132 BVWP:	15.800	1.106 (7,0%)	
B 299	BY	Von: Kronberg Nach: Altötting Zählstelle: 7741 9190 BVWP:	14.500	1.392 (9,6%)	
B 299	BY	Von: Altötting Nach: Hilgerberg Zählstelle: 7841 9184 BVWP:	8.200	705 (8,6%)	
B 299	BY	Von: Wiesmuehl Nach: Garching Zählstelle: 7841 9185 BVWP: Ortsumgehung	7.000	756 (10,8%)	WB* 02KK
B 299	BY	Von: Wiesmuehl Nach: Lengloh Zählstelle: 7941 9127 BVWP:	8.200	648 (7,9%)	
B 299	BY	Von: Lengloh Nach: Trostberg Zählstelle: 7941 9186 BVWP: Ortsumgehung	8.300	822 (9,9%)	WB 02KK

<b>Straße</b>	<b>BL</b>	<b>Infos</b>	<b>DTV</b>	<b>SV (SV%)</b>	<b>BVWP</b>
B 299	BY	Von: Moegling Nach: Altenmarkt Zählstelle: 7941 9125 BVWP:	14.900	1.073 (7,2%)	
B 299a	BY	Von: B 299 südl. Pressath Nach: St 2665 nördl. Zinthammer Zählstelle: 6237 9108 BVWP:	5.100	663 (13,0%)	
B 300	BY	Von: B 18 Nach: Emd. St 2013 Zählstelle: 7927 9121 BVWP:	10.700	385 (3,6%)	
B 300	BY	Von: Emd. St 2013 Nach: Emd. St 2031 Zählstelle: 7926 9120 BVWP: Ortsumgehung	12.800	960 (7,5%)	WB 02KK
B 300	BY	Von: Emd. St 2031 Nach: Boos Emd. MN14 Zählstelle: 7926 9180 BVWP: Ortsumgehung	6.200	440 (7,1%)	WB 02KK
B 300	BY	Von: Boos Emd. MN14 Nach: Babenhausen Emd. MN8 Zählstelle: 7827 9154 BVWP:	3.400	286 (8,4%)	
B 300	BY	Von: Babenhausen Emd. MN 8 Nach: Krumbach Emd. GZ7 Zählstelle: 7728 9153 BVWP: Ortsumgehung	3.700	329 (8,9%)	WB 02KK
B 300	BY	Von: Krumbach OE Nach: Ursberg Emd. GZ 25 Zählstelle: 7728 9181 BVWP: Ortsumgehung	6.600	- (-)	WB 02KK
B 300	BY	Von: Ursberg Emd. GZ 25 Nach: Ziemetshausen Emd. St 2027 Zählstelle: 7728 9151 BVWP:	4.100	435 (10,6%)	
B 300	BY	Von: Ziemetshausen Emd. ST 2027 Nach: Uttenhofen Emd. St 2027 Zählstelle: 7729 9155 BVWP:	6.800	775 (11,4%)	
B 300	BY	Von: Uttenhofen Emd. St 2027 Nach: OD Gessertshausen Emd. St 2026 Zählstelle: 7629 9161 BVWP: Ortsumgehung	6.500	722 (11,1%)	VB 02KK

<b>Straße</b>	<b>BL</b>	<b>Infos</b>	<b>DTV</b>	<b>SV (SV%)</b>	<b>BVWP</b>
B 300	BY	Von: OD Gessertshausen Emd. St 2026 Nach: Vogelsang Emd. B 10 Zählstelle: 7630 9163 BVWP: Ortsumgehung	18.700	1.029 (5,5%)	VB 02KK
B 300	BY	Von: Vogelsang Emd. B 10 Nach: OD Augsburg Zählstelle: 7630 9128 BVWP: Ortsumgehung	27.500	1.595 (5,8%)	VB 04KK
B 300	BY	Von: OD Augsburg W Nach: Friedberg Emd. AIC 19 Zählstelle: 7631 9164 BVWP: Ortsumgehung	20.900	627 (3,0%)	WB* 02KK
B 300	BY	Von: OD Friedberg Emd. AIC 25 Nach: AS Dasing (A8) Kreisverkehr Süd Zählstelle: 7632 9169 BVWP: Ortsumgehung	13.200	845 (6,4%)	VB 02KK
B 300	BY	Von: AS Dasing (A 8) Nach: Kreisverkehr Süd Aichach KRZ St 2047 Zählstelle: 7532 9170 BVWP: Ortsumgehung	23.000	- (-)	VB 02KK
B 300	BY	Von: S Aichach KRZ St 2047 Nach: N Unterwittelsbach Emd. AIC 30 Zählstelle: 7532 9171 BVWP: Ausbau	15.200	1.946 (12,8%)	WB 24KK
B 300	BY	Von: N Unterwittelsbach Emd. AIC 30 Nach: Bauamtsgrenze Zählstelle: 7532 9174 BVWP: Ausbau	16.000	1.920 (12,0%)	WB 24KK
B 300	BY	Von: Bauamtsgrenze Augsburg Nach: Schrobenhausen Zählstelle: 7433 9100 BVWP:	11.300	1.921 (17,0%)	
B 300	BY	Von: Schrobenhausen Nach: St 2043 Zählstelle: 7433 9101 BVWP: Ortsumgehung	11.500	1.679 (14,6%)	VB 02KK
B 300	BY	Von: St 2043 Nach: B 13 Süd Zählstelle: 7434 9101 BVWP:	10.500	1.670 (15,9%)	
B 300	BY	Von: B 13 Süd Nach: B 13 Nord Zählstelle: 7334 9100 BVWP:	13.500	1.850 (13,7%)	



<b>Straße</b>	<b>BL</b>	<b>Infos</b>	<b>DTV</b>	<b>SV (SV%)</b>	<b>BVWP</b>
B 300	BY	Von: B 13 Nord Nach: PAF 21 Zählstelle: 7334 9106 BVWP:	9.400	1.354 (14,4%)	
B 300	BY	Von: PAF 21 Nach: St 2049 Zählstelle: 7334 9104 BVWP:	11.700	1.427 (12,2%)	
B 300	BY	Von: St 2049 Nach: (OA) Geisenfeld Zählstelle: 7335 9100 BVWP:	3.100	357 (11,5%)	
B 300	BY	Von: PAF 31 Nach: B 16 Zählstelle: 7335 9101 BVWP:	3.200	330 (10,3%)	
B 301	BY	Von: Tuentenhausen S Nach: Unterzolling Zählstelle: 7536 9101 BVWP:	11.200	650 (5,8%)	
B 301	BY	Von: Zolling AS L2054 Nach: Attenkirchen AS FS16 Zählstelle: 7536 9104 BVWP:	7.400	407 (5,5%)	
B 301	BY	Von: AS FS16 Nach: FS18 Reichertshausen Zählstelle: 7436 9100 BVWP: Ortsumgehung	3.900	285 (7,3%)	WB 02KK
B 301	BY	Von: NW Au i.d. Hallertau AS Nach: FS42 Kirchdorf Zählstelle: 7436 9101 BVWP: Ortsumgehung	6.800	306 (4,5%)	VB 02KK
B 301	BY	Von: FS42 Kirchdorf Nach: St 2049 Mainburg Zählstelle: 7336 9320 BVWP: Ortsumgehung	7.000	567 (8,1%)	WB 02KK
B 301	BY	Von: KEH 31 KV Mainburg Nach: A 93 AS Elsendorf Zählstelle: 7336 9350 BVWP: Ortsumgehung	6.000	474 (7,9%)	WB 02KK
B 301	BY	Von: A 93 AS Elsendorf (A 93) Nach: B 299 Siegenburg Zählstelle: 7236 9360 BVWP:	5.500	600 (10,9%)	

Straße	BL	Infos	DTV	SV (SV%)	BVWP
B 301	BY	Von: B 299 Siegenburg Nach: B 16 Abensberg Zählstelle: 7237 9370 BVWP:	7.400	740 (10,0%)	
B 303	BY	Von: A 7 / L 2433 Nach: L 2290 / Euerbach Zählstelle: 5926 9206 BVWP: Ortsumgehung	3.600	140 (3,9%)	WB 02KK
B 303	BY	Von: L 2290 / Euerbach Nach: B 19/A 71 Makredwitz Zählstelle: 5926 9205 BVWP: Ortsumgehung	7.700	277 (3,6%)	WB 02KK
B 303	BY	Von: B 19/A 71 Makredwitz Nach: Niederwerrn Zählstelle: 5926 9204 BVWP: Neubau	15.800	758 (4,8%)	WB 02KK
B 303	BY	Von: GVS / Makredwitz Niederwerrn Nach: OD Schweinfurt Zählstelle: 5927 9113 BVWP: Neubau	27.500	908 (3,3%)	WB 02KK
B 303	BY	Von: A 70 Schweinfurt Nach: B 26 Schweinfurt Zählstelle: 5927 9120 BVWP:	11.900	857 (7,2%)	
B 303	BY	Von: B 26 Schweinfurt Nach: L 2266 / N Kreuzthal Zählstelle: 5928 9102 BVWP:	5.300	758 (14,3%)	
B 303	BY	Von: L 2266 / N Kreuzthal Nach: L 2275 / S Hofheim Zählstelle: 5828 9100 BVWP:	5.300	731 (13,8%)	
B 303	BY	Von: L 2275 / S Hofheim Nach: HAS 46 / W Ibind Zählstelle: 5829 9102 BVWP:	4.800	634 (13,2%)	
B 303	BY	Von: HAS 46 / W Ibind Nach: B 279 Zählstelle: 5829 9100 BVWP:	5.400	653 (12,1%)	
B 303	BY	Von: B 279 Nach: L 2428 / N Hafenpreppach Zählstelle: 5830 9202 BVWP:	5.700	832 (14,6%)	

Straße	BL	Infos	DTV	SV (SV%)	BVWP
B 303	BY	Von: Hafenpreppach (Emd. St2428) Nach: AS St2204 Zählstelle: 5730 9100 BVWP:	5.500	930 (16,9%)	
B 303	BY	Von: AS St2204 Nach: Emd. St2202 (Tambach) Zählstelle: 5731 9100 BVWP:	8.400	1.294 (15,4%)	
B 303	BY	Von: Emd. St2202 Nach: Emd. CO16 Zählstelle: 5731 9117 BVWP:	5.700	838 (14,7%)	
B 303	BY	Von: Emd. CO16 Nach: B4 Zählstelle: 5731 9101 BVWP:	9.900	1.010 (10,2%)	
B 303	BY	Von: B4 Nach: Emd. Zeickhorn Zählstelle: 5731 9118 BVWP:	13.700	1.480 (10,8%)	
B 303	BY	Von: Emd. Zeickhorn Nach: Emd. Ebersdorf/Cob. Zählstelle: 5732 9200 BVWP:	15.500	1.643 (10,6%)	
B 303	BY	Von: Emd. Ebersdorf/Cob. Nach: Emd. CO 11 (Sonnefeld) Zählstelle: 5732 9201 BVWP: Ortsumgehung	12.600	1.222 (9,7%)	VB 02KK
B 303	BY	Von: Emd. B303 Nach: Ausbauende Zählstelle: 5732 9901 BVWP:	3.400	306 (9,0%)	
B 303	BY	Von: Emd. St2191 Nach: Emd. St2208 Zählstelle: 5733 9200 BVWP:	7.700	793 (10,3%)	
B 303	BY	Von: Emd. St2708 Nach: OD Gehölz Zählstelle: 5733 9215 BVWP:	3.100	102 (3,3%)	
B 303	BY	Von: OD Gehölz Nach: Emd. B85 (Kronach) Zählstelle: 5733 9201 BVWP:	4.400	114 (2,6%)	

<b>Straße</b>	<b>BL</b>	<b>Infos</b>	<b>DTV</b>	<b>SV (SV%)</b>	<b>BVWP</b>
B 303	BY	Von: B173 Oberrodach Nach: BA-Grenze Zählstelle: 5734 9251 BVWP:	3.500	336 (9,6%)	
B 303	BY	Von: BA-Grenze Nach: KRZ KR. KU 9/KU 24 Zählstelle: 5734 9101 BVWP:	3.300	363 (11,0%)	
B 303	BY	Von: KRZ KR. KU 9/KU 24 Nach: Emd. ST 2195 (N STADTSTEINACH) Zählstelle: 5834 9137 BVWP: Ortsumgehung	3.300	337 (10,2%)	VB 02KK
B 303	BY	Von: Emd. ST 2195 (N STADTSTEINACH) Nach: OA STADTSTEINACH Zählstelle: 5834 9138 BVWP: Ortsumgehung	5.400	567 (10,5%)	VB 02KK
B 303	BY	Von: OA STADTSTEINACH Nach: Emd. B 289 (OD UNTERSTEINACH) Zählstelle: 5835 9139 BVWP: Ortsumgehung	7.000	- (-)	VB 02KK
B 303	BY	Von: Emd. B 289 (W LUDWIGSCHORGAST) Nach: KRZ ST 2183 / KU 20 (WIRSBERG) Zählstelle: 5835 9141 BVWP:	9.000	- (-)	
B 303	BY	Von: KRZ ST 2183 / KU 20 (WIRSBERG) Nach: Emd. ST 2182 (HIMMELKRON) Zählstelle: 5935 9142 BVWP:	7.100	980 (13,8%)	
B 303	BY	Von: Emd. ST 2182 (HIMMELKRON) Nach: AS Bad Berneck/Himmelkron (A 9) Zählstelle: 5935 9144 BVWP:	11.500	1.553 (13,5%)	
B 303	BY	Von: AS Bad Berneck/Himmelkron (A 9) Nach: Emd. B 2 (OD BAD BERNECK) Zählstelle: 5935 9143 BVWP: Ortsumgehung	8.300	1.594 (19,2%)	WB 04KB
B 303	BY	Von: Emd. B 2 (OD BAD BERNECK) Nach: Emd. ST 2163 (GOLDMUEHL) Zählstelle: 5936 9144 BVWP: Ortsumgehung	7.100	1.257 (17,7%)	WB 04KB
B 303	BY	Von: Emd. ST 2163 (GOLDMUEHL) Nach: KRZ KR. BT 4 (GLASERMUEHLE) Zählstelle: 5936 9101 BVWP: Ortsumgehung	6.900	1.249 (18,1%)	WB 04KB

Straße	BL	Infos	DTV	SV (SV%)	BVWP
B 303	BY	Von: KRZ KR. BT 4 (GLASERMUEHLE) Nach: Emd. KR. BT 13 (HOEHENKLINIK) Zählstelle: 5936 9102 BVWP: Ortsumgehung	6.000	- (-)	WB 04KB
B 303	BY	Von: Emd. KR. BT 13 (HOEHENKLINIK) Nach: Emd. ST 2981 (O FICHELBERG) Zählstelle: 5937 9145 BVWP: Ortsumgehung	6.100	1.385 (22,7%)	WB 04KB
B 303	BY	Von: Emd. ST 2981 (O FICHELBERG) Nach: Emd. ST 2665 (TROESTAU) Zählstelle: 5937 9146 BVWP: Ortsumgehung	7.200	1.426 (19,8%)	WB 04KB
B 303	BY	Von: Emd. ST 2665 (TROESTAU) Nach: AS ST 2177 (BAD ALEXANDERSBAD) Zählstelle: 5937 9147 BVWP: Ortsumgehung	12.000	- (-)	WB 04KB
B 303	BY	Von: AS ST 2177 (BAD ALEXANDERSBAD) Nach: AS ST 2177 (MARKTREDWITZ) Zählstelle: 5938 9148 BVWP: Ortsumgehung	15.400	1.679 (10,9%)	WB 04KB
B 303	BY	Von: AS ST 2177 (MARKTREDWITZ) Nach: AS BAB A 93 (MARKTREDWITZ-NORD) Zählstelle: 5938 9149 BVWP: Ausbau	10.700	1.701 (15,9%)	VB 24KK
B 303	BY	Von: AS Marktredwitz-Nord (A 93) Nach: AS N SEUSSEN Zählstelle: 5938 9154 BVWP:	7.500	1.635 (21,8%)	
B 303	BY	Von: AS N SEUSSEN Nach: Emd. ST 2180 (N ARZBERG) Zählstelle: 5939 9168 BVWP:	6.100	1.610 (26,4%)	
B 303	BY	Von: Emd. ST 2180 (N ARZBERG) Nach: AS ST 2178 (N SCHIRNDING) Zählstelle: 5939 9169 BVWP: Ausbau	6.300	1.657 (26,3%)	VB 24KB
B 303	BY	Von: AS ST 2178 (N SCHIRNDING) Nach: BUNDESGRENZE Zählstelle: 5939 9170 BVWP: Ausbau	6.100	1.513 (24,8%)	VB 24KB
B 304	BY	Von: AS L 2047(Dachau) Nach: AS B 471 Zählstelle: 7734 9104 BVWP:	20.700	352 (1,7%)	

<b>Straße</b>	<b>BL</b>	<b>Infos</b>	<b>DTV</b>	<b>SV (SV%)</b>	<b>BVWP</b>
B 304	BY	Von: AS B471(Rothschwaige) Nach: AS L2063 Zählstelle: 7734 9810 BVWP:	28.900	2.428 (8,4%)	
B 304	BY	Von: AS Haar A 99 Nach: Landkreisgrenze EBE K17 Zählstelle: 7936 9111 BVWP:	28.600	1.230 (4,3%)	
B 304	BY	Von: AS K17(Vaterstetten) Nach: AS L2081(Zorneding W) Zählstelle: 7936 9107 BVWP: Ortsumgehung	18.400	1.030 (5,6%)	VB 02KK
B 304	BY	Von: AS L2081(Zorneding W) Nach: AS L2081(Zorneding S) Zählstelle: 7936 9320 BVWP: Ortsumgehung	20.100	1.206 (6,0%)	VB 02KK
B 304	BY	Von: Kirchseon O Nach: AS L2089(Ebersberg W) Zählstelle: 7937 9102 BVWP: Ortsumgehung	16.900	980 (5,8%)	WB 02KK
B 304	BY	Von: AS L2089(Ebersberg SW) Nach: AS L2080(Ebersberg) Zählstelle: 7937 9100 BVWP: Ortsumgehung	13.100	852 (6,5%)	VB 02KK
B 304	BY	Von: AS L2080(Steinhoering W) Nach: AS K20(Steinhoering) Zählstelle: 7938 9301 BVWP: Ortsumgehung	11.100	821 (7,4%)	WB 02KK
B 304	BY	Von: AS K20(Steinhoehring O) Nach: AS K20 Zählstelle: 7938 9300 BVWP: Ortsumgehung	11.300	927 (8,2%)	WB 02KK
B 304	BY	Von: RO 41 (Forsting) Nach: Kreuzung mit B 15 Zählstelle: 7939 9205 BVWP: Ortsumgehung	16.700	1.253 (7,5%)	WB 02KK
B 304	BY	Von: Kreuzung mit B 15 Nach: Kreuzung mit L 2092 Zählstelle: 7939 9204 BVWP:	12.400	1.451 (11,7%)	
B 304	BY	Von: Kreuzung L 2092 Nach: L 2357 Zählstelle: 7939 9203 BVWP:	9.000	927 (10,3%)	

<b>Straße</b>	<b>BL</b>	<b>Infos</b>	<b>DTV</b>	<b>SV (SV%)</b>	<b>BVWP</b>
B 304	BY	Von: Frabertsham Nach: Obing Zählstelle: 7940 9133 BVWP: Ortsumgehung	6.300	800 (12,7%)	WB 02KK
B 304	BY	Von: Obing Nach: Altenmarkt Zählstelle: 7941 9134 BVWP: Ortsumgehung	7.100	653 (9,2%)	VB 02KK
B 304	BY	Von: Altenmarkt Nach: Stein a.d.T. Zählstelle: 8041 9188 BVWP: Ortsumgehung	15.300	1.285 (8,4%)	VB 02KK
B 304	BY	Von: Stein a.d.T. Nach: Weisham Zählstelle: 8041 9189 BVWP:	13.800	1.132 (8,2%)	
B 304	BY	Von: Weisham Nach: St.Georgen Zählstelle: 8041 9136 BVWP:	10.600	965 (9,1%)	
B 304	BY	Von: St.Georgen Nach: Matzing Zählstelle: 8041 9194 BVWP: Ortsumgehung	7.300	854 (11,7%)	WB* 02KK
B 304	BY	Von: Matzing Nach: Traunstein-Nord Zählstelle: 8041 9137 BVWP: Ortsumgehung	10.900	981 (9,0%)	VB 02KK
B 304	BY	Von: Traunstein-Ost Nach: Hallabruck Zählstelle: 8141 9141 BVWP: Ortsumgehung	16.000	672 (4,2%)	VB 02KK
B 304	BY	Von: Hallabruck Nach: Oberteisendorf Zählstelle: 8142 9142 BVWP:	7.700	508 (6,6%)	
B 304	BY	Von: Oberteisendorf Nach: Teisendorf Süd/Ost Zählstelle: 8142 9145 BVWP:	7.800	507 (6,5%)	
B 304	BY	Von: Teisendorf Süd/Ost Nach: Heidenpoint Zählstelle: 8143 9143 BVWP:	3.800	350 (9,2%)	

Straße	BL	Infos	DTV	SV (SV%)	BVWP
B 304	BY	Von: Heidenpoint Nach: Freilassing/Süd Zählstelle: 8143 9203 BVWP:	7.100	561 (7,9%)	
B 304	BY	Von: Freilassing Nach: Bundesgrenze Zählstelle: 8143 9144 BVWP:	26.200	1.362 (5,2%)	
B 305	BY	Von: Bernau Nach: Grassau Zählstelle: 8240 9145 BVWP:	9.200	267 (2,9%)	
B 305	BY	Von: Grassau Nach: Marquartstein Zählstelle: 8240 9146 BVWP:	11.200	426 (3,8%)	
B 305	BY	Von: KRZ B307 Nach: Reit i.W. Zählstelle: 8240 9147 BVWP:	3.800	163 (4,3%)	
B 305	BY	Von: Reit i.W. Nach: Ruhpolding Zählstelle: 8341 9148 BVWP:	3.300	109 (3,3%)	
B 305	BY	Von: Ruhpolding Nach: Inzell Zählstelle: 8242 9149 BVWP:	3.400	163 (4,8%)	
B 305	BY	Von: Inzell Nach: Weinkaser Zählstelle: 8242 9150 BVWP:	7.200	367 (5,1%)	
B 305	BY	Von: Weinkaser Nach: Schneizlreuth Zählstelle: 8342 9151 BVWP:	6.700	261 (3,9%)	
B 305	BY	Von: U. Jettenberg Nach: Wachterl Zählstelle: 8343 9100 BVWP:	3.800	141 (3,7%)	
B 305	BY	Von: Wachterl Nach: Stangenwald Zählstelle: 8343 9152 BVWP:	6.600	218 (3,3%)	



<b>Straße</b>	<b>BL</b>	<b>Infos</b>	<b>DTV</b>	<b>SV (SV%)</b>	<b>BVWP</b>
B 305	BY	Von: Stangenwald Nach: Berchtesgaden Zählstelle: 8343 9153 BVWP:	10.100	434 (4,3%)	
B 305	BY	Von: Berchtesgaden Nach: Unterau Zählstelle: 8344 9155 BVWP:	11.700	398 (3,4%)	
B 305	BY	Von: Unterau Nach: Bundesgrenze Zählstelle: 8244 9156 BVWP:	6.900	269 (3,9%)	
B 306	BY	Von: Traunstein Nach: Daxerau Zählstelle: 8141 9172 BVWP:	15.900	763 (4,8%)	
B 306	BY	Von: Daxerau Nach: Siegsdorf Zählstelle: 8141 9427 BVWP:	14.400	749 (5,2%)	
B 306	BY	Von: Siegsdorf Nach: Inzell Zählstelle: 8242 9161 BVWP:	8.200	443 (5,4%)	
B 307	BY	Von: Emd. Toel 24, Vorderriss Nach: Emd. B13, Sylvenstein Zählstelle: 8435 9180 BVWP:	2.100	63 (3,0%)	
B 307	BY	Von: Emd. B307 O, Achenpass Nach: Emd. B307 W, Sylvenstein Zählstelle: 8435 9181 BVWP:	3.600	151 (4,2%)	
B 307	BY	Von: Landesgrenze zu Österreich Nach: Kreuth Zählstelle: 8335 9200 BVWP:	4.600	156 (3,4%)	
B 307	BY	Von: Kreuth Nach: Reitrain Zählstelle: 8336 9200 BVWP:	7.300	- (-)	
B 307	BY	Von: Tegernsee Nach: St Quirin Zählstelle: 8236 9200 BVWP:	14.500	305 (2,1%)	

<b>Straße</b>	<b>BL</b>	<b>Infos</b>	<b>DTV</b>	<b>SV (SV%)</b>	<b>BVWP</b>
B 307	BY	Von: Miesbach Nach: Agatharied Zählstelle: 8236 9201 BVWP:	19.100	497 (2,6%)	
B 307	BY	Von: Hausham Nach: Schliersee Zählstelle: 8237 9201 BVWP: Ortsumgehung	15.000	375 (2,5%)	WB 02KK
B 307	BY	Von: Schliersee Nach: Neuhaus Zählstelle: 8237 9203 BVWP: Ortsumgehung	10.800	292 (2,7%)	WB 02KK
B 307	BY	Von: Neuhaus Nach: Bayrischzell Zählstelle: 8337 9200 BVWP:	4.900	157 (3,2%)	
B 307	BY	Von: Bayrischzell Nach: Sudelfeld Zählstelle: 8338 9200 BVWP:	1.600	34 (2,1%)	
B 307	BY	Von: Bundesgrenze Nach: Schleching Zählstelle: 8240 9163 BVWP:	2.700	103 (3,8%)	
B 307	BY	Von: Schleching Nach: Marquartstein Zählstelle: 8240 9164 BVWP:	5.200	177 (3,4%)	
B 308	BY	Von: AS Sigmarszell (A 96) Nach: St 2002, Niederstaufen Zählstelle: 8424 9151 BVWP:	8.800	370 (4,2%)	
B 308	BY	Von: St 2002, Niederstaufen Nach: St 2378, Scheidegg Zählstelle: 8425 9152 BVWP:	5.200	120 (2,3%)	
B 308	BY	Von: St 2378, Scheidegg Nach: St 2378, Lindenberg Zählstelle: 8425 9100 BVWP:	10.600	286 (2,7%)	
B 308	BY	Von: St 2378, Lindenberg Nach: St2383, Lindenberg Zählstelle: 8425 9101 BVWP:	4.700	155 (3,3%)	

Straße	BL	Infos	DTV	SV (SV%)	BVWP
B 308	BY	Von: St2383 Lindenberg Nach: B 32, Kreisel Auers Zählstelle: 8325 9153 BVWP:	9.400	291 (3,1%)	
B 308	BY	Von: B 32, Kreisel Auers Nach: LI 4, Simmerberg Zählstelle: 8325 9101 BVWP:	7.800	289 (3,7%)	
B 308	BY	Von: LI 4, Simmerberg Nach: St 2004, Oberreute Zählstelle: 8425 9154 BVWP:	7.300	314 (4,3%)	
B 308	BY	Von: St 2004, Oberreute Nach: St 2005, Oberstaufen Zählstelle: 8426 9155 BVWP:	5.900	283 (4,8%)	
B 308	BY	Von: St 2005, Oberstaufen Nach: OA 1, Huendle Zählstelle: 8426 9100 BVWP:	6.100	- (-)	
B 308	BY	Von: OA 1, Huendle Nach: OA Immenstadt-Bühl Zählstelle: 8426 9156 BVWP: Ortsumgehung	10.100	333 (3,3%)	WB* 02KK
B 308	BY	Von: OA Immenstadt-Bühl Nach: Kreisel Bahnhofstraße Zählstelle: 8427 9119 BVWP: Ortsumgehung	14.500	479 (3,3%)	WB* 02KK
B 308	BY	Von: OE Sonthofen-Binswangen Nach: OA 28 Zählstelle: 8428 9162 BVWP:	9.700	320 (3,3%)	
B 308	BY	Von: OA 28 Nach: B 310, Oberjoch Zählstelle: 8428 9163 BVWP:	5.100	138 (2,7%)	
B 308	BY	Von: B 310, Oberjoch Nach: Bundesgrenze D/A Zählstelle: 8428 9187 BVWP:	4.500	117 (2,6%)	
B 309	BY	Von: OE Durach (OD-V) Nach: OA 11, Bodelsberg Zählstelle: 8328 9169 BVWP:	4.800	312 (6,5%)	

<b>Straße</b>	<b>BL</b>	<b>Infos</b>	<b>DTV</b>	<b>SV (SV%)</b>	<b>BVWP</b>
B 309	BY	Von: OA 11, Bodelsberg Nach: AS Oy-Mittelberg (A 7) Zählstelle: 8328 9168 BVWP:	2.400	154 (6,4%)	
B 309	BY	Von: AS Oy-Mittelberg (A 7) Nach: B 310, Oy Zählstelle: 8328 9100 BVWP:	10.200	663 (6,5%)	
B 309	BY	Von: B 310, Oy Nach: OAL 23, Nesselwang Zählstelle: 8328 9167 BVWP:	9.800	706 (7,2%)	
B 309	BY	Von: OAL 23, Nesselwang Nach: B 310, Pfronten-Weissbach Zählstelle: 8329 9166 BVWP:	9.700	815 (8,4%)	
B 309	BY	Von: OE Pfronten Nach: Bundesgrenze Zählstelle: 8429 9164 BVWP:	3.700	141 (3,8%)	
B 310	BY	Von: B 308 Hindelang Nach: St 2373 Zählstelle: 8428 9183 BVWP:	3.800	201 (5,3%)	
B 310	BY	Von: St 2373 Nach: St 2007 / OA 8 Zählstelle: 8428 9171 BVWP:	4.600	354 (7,7%)	
B 310	BY	Von: St 2007 / OA 8 Nach: B 309 Oy Zählstelle: 8328 9420 BVWP:	4.400	282 (6,4%)	
B 310	BY	Von: B 309 Pfronten Nach: AS Fuessen (A 7) Zählstelle: 8429 9172 BVWP: Ortsumgehung	9.400	649 (6,9%)	WB 02KK
B 310	BY	Von: AS Fuessen (A 7) Nach: OAL 2 Zählstelle: 8430 9103 BVWP: Ortsumgehung	8.500	400 (4,7%)	WB 02KK
B 310	BY	Von: OAL 2 Nach: B 16 Zählstelle: 8430 9179 BVWP:	9.300	456 (4,9%)	

<b>Straße</b>	<b>BL</b>	<b>Infos</b>	<b>DTV</b>	<b>SV (SV%)</b>	<b>BVWP</b>
B 312	BY	Von: Landesgrenze Baden-Württemberg Nach: B 300 Zählstelle: 7926 9100 BVWP:	4.900	578 (11,8%)	
B 318	BY	Von: Weissach Nach: Bad Wiessee Zählstelle: 8236 9202 BVWP:	12.000	216 (1,8%)	
B 318	BY	Von: Bad Wiessee Nach: Gmund Zählstelle: 8236 9203 BVWP: Ortsumgehung	12.500	275 (2,2%)	WB 02KK
B 318	BY	Von: Gmund Nach: Duernbach Zählstelle: 8236 9204 BVWP: Ortsumgehung	17.000	544 (3,2%)	WB 02KK
B 318	BY	Von: MB 10(Warngau) Nach: L 2573(Lochham) Zählstelle: 8136 9203 BVWP:	16.300	571 (3,5%)	
B 318	BY	Von: Kreuzung L 2073 Nach: BAB A8 Zählstelle: 8136 9204 BVWP:	22.700	863 (3,8%)	
B 319	BY	Von: Berchtesgaden Nach: Obersalzberg Zählstelle: 8344 9168 BVWP:	3.800	118 (3,1%)	
B 319	BY	Von: Obersalzberg Nach: Oberau Zählstelle: 8344 9204 BVWP:	1.300	75 (5,8%)	
B 319	BY	Von: Oberau Nach: Unterau Zählstelle: 8344 9166 BVWP:	3.400	184 (5,4%)	
B 388	BY	Von: AS B 471 Ismaning Nach: AS L2053 Fischerhäuser Zählstelle: 7736 9102 BVWP:	16.200	1.296 (8,0%)	
B 388	BY	Von: Fischerhäuser Nach: Werndlfing Anschl. St. 2580 Zählstelle: 7736 9100 BVWP:	12.200	805 (6,6%)	

<b>Straße</b>	<b>BL</b>	<b>Infos</b>	<b>DTV</b>	<b>SV (SV%)</b>	<b>BVWP</b>
B 388	BY	Von: AS L2580 Nach: AS L 2082(Bergham) Zählstelle: 7737 9101 BVWP: Ortsumgehung	11.100	788 (7,1%)	WB 02KK
B 388	BY	Von: AS L2082(Aufhausen) Nach: AS L2331(Altenerding) Zählstelle: 7737 9102 BVWP:	15.400	862 (5,6%)	
B 388	BY	Von: AS L2331(Pretzen) Nach: AS B388 Erding Zählstelle: 7737 9104 BVWP: Neubau Neue Abfahrt FH Erding	16.800	857 (5,1%)	WB 02KK
B 388	BY	Von: AS L2084(Altenerding) Nach: Anschl.St.2331 Erding Zählstelle: 7737 9100 BVWP:	17.100	821 (4,8%)	
B 388	BY	Von: AS K15 Nach: Unterstrogn Zählstelle: 7638 9104 BVWP:	8.300	697 (8,4%)	
B 388	BY	Von: ED 15 Maria/Thalheim Nach: B 15/ED 26 Taufkirchen Zählstelle: 7638 9105 BVWP: Ortsumgehung	8.900	739 (8,3%)	VB 02KK
B 388	BY	Von: AS B 15 Taufkirchen Nach: St. 2087 in Velden Zählstelle: 7638 9103 BVWP: Ortsumgehung	6.700	523 (7,8%)	VB 02KK
B 388	BY	Von: St 2087 Velden Nach: LA 1 Zählstelle: 7639 9382 BVWP:	5.000	540 (10,8%)	
B 388	BY	Von: LA 1 Nach: St 2083 Vilsbiburg Zählstelle: 7540 9390 BVWP:	7.300	694 (9,5%)	
B 388	BY	Von: St 2083 Vilsbiburg Nach: B 299 Zählstelle: 7540 9395 BVWP:	6.700	1.112 (16,6%)	
B 388	BY	Von: B 299 Vilsbiburg Nach: St 2111 Gangkofen Zählstelle: 7540 9399 BVWP: Ortsumgehung	5.000	725 (14,5%)	VB 02KK

Straße	BL	Infos	DTV	SV (SV%)	BVWP
B 388	BY	Von: Anschlussast St2111 Nach: Emd. St2086 Zählstelle: 7541 9160 BVWP:	6.600	944 (14,3%)	
B 388	BY	Von: Emd. St2086 Nach: AS B20, Eggenfelden Süd Zählstelle: 7642 9161 BVWP:	10.700	1.027 (9,6%)	
B 388	BY	Von: Kreisverkehr östl. Eggenfelden Nach: Kreuzung Kr. PAN20 Zählstelle: 7542 9162 BVWP:	15.200	1.094 (7,2%)	
B 388	BY	Von: Kreuzung Kr. PAN20 Nach: AS Kr.PAN17 Zählstelle: 7543 9163 BVWP:	11.500	874 (7,6%)	
B 388	BY	Von: AS Kr. PAN17 Nach: AS St2112 Zählstelle: 7543 9180 BVWP:	6.600	673 (10,2%)	
B 388	BY	Von: AS St2112 Nach: AS 2109 Zählstelle: 7543 9170 BVWP:	8.500	621 (7,3%)	
B 388	BY	Von: AS St2109 Nach: Emd. St2324 Zählstelle: 7543 9165 BVWP:	9.800	598 (6,1%)	
B 388	BY	Von: Emd. St2324 Nach: AS St2116 Zählstelle: 7544 9169 BVWP:	8.800	563 (6,4%)	
B 388	BY	Von: L2116 Schwaim Nach: L2117 Unterschwärzenbach Zählstelle: 7545 9110 BVWP:	8.200	525 (6,4%)	
B 388	BY	Von: L2117 Unterschwärzenbach Nach: B12 Koenigswiese Zählstelle: 7545 9120 BVWP:	6.400	442 (6,9%)	
B 388	BY	Von: OE Passau-Ilzstadt Nach: L2132 Loewmuehle Zählstelle: 7447 9110 BVWP:	14.500	841 (5,8%)	

Straße	BL	Infos	DTV	SV (SV%)	BVWP
B 388	BY	Von: L2132 Loewmuehle Nach: OA Untergiesbach Zählstelle: 7447 9120 BVWP: Ortsumgehung	5.100	393 (7,7%)	WB 02KK
B 388	BY	Von: OE Untergriesbach Nach: L2130 Wegscheid Zählstelle: 7448 9110 BVWP: Ortsumgehung	4.000	376 (9,4%)	WB 02KK
B 388	BY	Von: L2130 Wegscheid Nach: Grenze A Zählstelle: 7348 9110 BVWP: Ortsumgehung	1.700	148 (8,7%)	WB 02KK
B 426	BY	Von: W MOEMLINGEN Nach: Landesgrenze HE/Breuberg Zählstelle: 6120 9203 BVWP:	6.900	- (-)	
B 426	BY	Von: SO MOEMLINGEN Nach: Eisenbach Zählstelle: 6120 9209 BVWP:	11.000	- (-)	
B 426	BY	Von: SW OBERNBURG Nach: B469 Eisenbach Zählstelle: 6120 9204 BVWP:	17.000	- (-)	
B 466	BY	Von: BA-Grenze Nach: OD Nördlingen Zählstelle: 7128 9180 BVWP:	5.800	737 (12,7%)	
B 466	BY	Von: Nördlingen Kreisverkehr Pfäfflingen Nach: Emd. DON 5 Zählstelle: 7129 9184 BVWP:	11.000	979 (8,9%)	
B 466	BY	Von: Pfäfflingen Emd. DON 5 Nach: NO Oettingen Emd. St2214 Zählstelle: 7029 9185 BVWP:	7.600	775 (10,2%)	
B 466	BY	Von: NO Oettingen Emd. ST 2214 Nach: N Oettingen Emd. St 2221 Zählstelle: 7029 9186 BVWP:	8.100	1.183 (14,6%)	
B 466	BY	Von: Westheim Nach: Ostheim Zählstelle: 6930 9100 BVWP: Ortsumgehung	3.100	391 (12,6%)	WB 02KK



Straße	BL	Infos	DTV	SV (SV%)	BVWP
B 466	BY	Von: Gnotzheim Nach: Steinacker Zählstelle: 6930 9101 BVWP:	4.900	382 (7,8%)	
B 466	BY	Von: Emd. St2222 Nach: Emd. B13 westl. Zählstelle: 6930 9153 BVWP:	9.100	746 (8,2%)	
B 466	BY	Von: Emd. B13 westl. Nach: Emd. B13 Schlungenhof Zählstelle: 6830 9152 BVWP:	12.200	1.183 (9,7%)	
B 466	BY	Von: Emd. B13 Schlungenhof Nach: Gunzenhausen-Ost Zählstelle: 6830 9151 BVWP:	9.800	921 (9,4%)	
B 466	BY	Von: Gunzenhausen-Ost Nach: Geislohe Zählstelle: 6830 9105 BVWP: Ortsumgehung	8.600	671 (7,8%)	VB 02KK
B 466	BY	Von: Gutzenmuehle Nach: Obererlbach Zählstelle: 6830 9106 BVWP:	5.100	474 (9,3%)	
B 466	BY	Von: Obererlbach Nach: Wassermungenau Zählstelle: 6731 9160 BVWP: Ortsumgehung	5.000	570 (11,4%)	WB 02KK
B 466	BY	Von: Wassermungenau Nach: Hergersbach Zählstelle: 6731 9161 BVWP: Ortsumgehung	6.600	568 (8,6%)	WB 02KK
B 466	BY	Von: Hergersbach Nach: Barthelmesaurach Zählstelle: 6731 9164 BVWP:	6.600	521 (7,9%)	
B 466	BY	Von: Barthelmesaurach Nach: Kammerstein Zählstelle: 6731 9162 BVWP:	9.700	708 (7,3%)	
B 466	BY	Von: AS 55 Schwab. West (A 6) Nach: Kammerstein Schwabach Zählstelle: 6632 9163 BVWP:	9.900	376 (3,8%)	

Straße	BL	Infos	DTV	SV (SV%)	BVWP
B 468	BY	Von: B8 Nach: BAB A3 Zählstelle: 6224 9102 BVWP:	9.400	827 (8,8%)	
B 469	BY	Von: N AS Stockstadt (BAB A3) Nach: AS BAB AS Stockstadt (A 3) Zählstelle: 5920 9409 BVWP:	17.200	1.892 (11,0%)	
B 469	BY	Von: S STOCKSTADT AS Nach: BAB A3 AS Stockstadt Zählstelle: 6020 9211 BVWP:	41.400	4.223 (10,2%)	
B 469	BY	Von: N AS B26 Nach: AS/Obernburg N AS B26, AS BAB A3 Zählstelle: 6020 9206 BVWP:	35.100	3.791 (10,8%)	
B 469	BY	Von: S AS B26 Nach: AS St3115 S AS B26 in Ri AS B26/AS BAB A3 Zählstelle: 6020 9207 BVWP:	28.400	2.442 (8,6%)	
B 469	BY	Von: S AS St3115 Nach: Obernburg S AS St3115 in Ri Aschaffenburg Zählstelle: 6020 9208 BVWP:	32.500	2.340 (7,2%)	
B 469	BY	Von: SW NIEDERNBERG Nach: AS Mil29/Großw. SW NIEDERNBERG Zählstelle: 6020 9209 BVWP:	29.800	2.026 (6,8%)	
B 469	BY	Von: W GROSSWALLSTADT Nach: Obernburg W GROSSWALLSTADT in Ri Aschaffenburg Zählstelle: 6120 9206 BVWP:	30.300	2.091 (6,9%)	
B 469	BY	Von: N OBERNBURG Nach: Obernburg N OBERNBURG in Ri Grosswallstadt Zählstelle: 6120 9207 BVWP:	29.900	2.183 (7,3%)	
B 469	BY	Von: SW OBERNBURG Nach: Miltenberg SW OBERNBURG in Ri Aschaffenburg Zählstelle: 6120 9208 BVWP:	26.000	1.794 (6,9%)	
B 469	BY	Von: S OBERNBURG Nach: Wörth S OBERNBURG in Ri Obernburg Zählstelle: 6120 9210 BVWP:	22.300	1.561 (7,0%)	

Straße	BL	Infos	DTV	SV (SV%)	BVWP
B 469	BY	Von: NW WOERTH Nach: OU Woerth/Trennfurt NW WOERTH Zählstelle: 6120 9211 BVWP:	19.600	1.470 (7,5%)	
B 469	BY	Von: NW TRENNFURT Nach: Laudenbach NW TRENNFURT in Ri Obernburg Zählstelle: 6220 9201 BVWP:	17.900	1.396 (7,8%)	
B 469	BY	Von: S TRENNFURT Nach: Laudenbach S TRENNFURT in Ri OU Woerth Zählstelle: 6221 9207 BVWP:	17.300	1.332 (7,7%)	
B 469	BY	Von: S TRENNFURT Nach: Laudenbach S TRENNFURT in Ri Trennfurt Zählstelle: 6221 9202 BVWP:	18.700	1.309 (7,0%)	
B 469	BY	Von: O LAUDENBACH Nach: Kleinheubach O LAUDENBACH in Ri Trennfurt Zählstelle: 6221 9203 BVWP:	16.600	1.394 (8,4%)	
B 469	BY	Von: KLEINHEUBACH Nach: Miltenberg KLEINHEUBACH in Ri Laudenbach Zählstelle: 6221 9204 BVWP:	14.300	1.444 (10,1%)	
B 469	BY	Von: W MILTENBERG Nach: Miltenberg W MILTENBERG in Ri Kleinheubach Zählstelle: 6221 9201 BVWP:	10.900	861 (7,9%)	
B 469	BY	Von: S WEILBACH Nach: Amorbach S WEILBACH in Ri Miltenberg Zählstelle: 6321 9205 BVWP:	12.400	831 (6,7%)	
B 470	BY	Von: AS Bad Windsheim (A 7) Nach: Burgbernheim/West Zählstelle: 6527 9100 BVWP:	6.100	567 (9,3%)	
B 470	BY	Von: Emd. NEA39 Nach: Emd. St2252 Zählstelle: 6528 9102 BVWP:	10.500	735 (7,0%)	
B 470	BY	Von: Dottenheim Nach: Dietersheim Zählstelle: 6429 9104 BVWP: Ortsumgehung	8.300	656 (7,9%)	WB 02KK

Straße	BL	Infos	DTV	SV (SV%)	BVWP
B 470	BY	Von: Emd. B8 östl. (Kreisverkehr) Nach: Emd. NEA15 Zählstelle: 6429 9107 BVWP: Ortsumgehung	11.200	930 (8,3%)	VB 02KK
B 470	BY	Von: Emd. NEA12 Nach: Gerhardshofen Zählstelle: 6330 9108 BVWP:	7.700	685 (8,9%)	
B 470	BY	Von: Demantsfuerth Nach: Uehlfeld Zählstelle: 6330 9109 BVWP: Ortsumgehung	6.300	662 (10,5%)	VB 02KK
B 470	BY	Von: Lonnerstadt Nach: Höchststadt a. d. Aisch Zählstelle: 6330 9170 BVWP:	8.000	616 (7,7%)	
B 470	BY	Von: Höchststadt a. d. Aisch Nach: Germsdorf Zählstelle: 6330 9172 BVWP:	12.000	768 (6,4%)	
B 470	BY	Von: Gremsdorf/Hoechtadt Nach: Adelsdorf/Forchheim Zählstelle: 6231 9175 BVWP: Ortsumgehung	11.800	944 (8,0%)	WB 02KK
B 470	BY	Von: AS 80 Höchststadt Ost (A 3) Nach: Hemhofen Zählstelle: 6231 9176 BVWP:	7.600	722 (9,5%)	
B 470	BY	Von: Abzweig L 2259 b. Oesdorf Nach: Burk FO (OA) Zählstelle: 6232 9102 BVWP:	5.900	460 (7,8%)	
B 470	BY	Von: Forchheim (OE) Nach: AS Forchheim Süd Zählstelle: 6232 9403 BVWP: Ortsumgehung	19.400	737 (3,8%)	WB* 02KK
B 470	BY	Von: Reuth FO (OE) Nach: Abzweig L 2260 Ebermannstadt Zählstelle: 6232 9106 BVWP:	10.000	450 (4,5%)	
B 470	BY	Von: Abzweig L 2260 Ebermannstadt Nach: Abzweig L 2186 b. Streitberg Zählstelle: 6233 9100 BVWP:	11.100	588 (5,3%)	

Straße	BL	Infos	DTV	SV (SV%)	BVWP
B 470	BY	Von: Abzweig L 2186 b. Streitberg Nach: Abzweig L 2191 b. Behringersmuehle Zählstelle: 6233 9101 BVWP:	2.900	241 (8,3%)	
B 470	BY	Von: Emd. ST 2191 (BEHRINGERSMUEHLE) Nach: Emd. ST 2163 (OD POTTENSTEIN) Zählstelle: 6234 9155 BVWP:	3.700	300 (8,1%)	
B 470	BY	Von: Emd. ST 2163 (OD POTTENSTEIN) Nach: Emd. KR. BT 41 (S ELBERSBERG) Zählstelle: 6234 9157 BVWP:	4.600	253 (5,5%)	
B 470	BY	Von: Emd. KR. BT 41 (S ELBERSBERG) Nach: Emd. B 2 (O WANNBERG) Zählstelle: 6234 9156 BVWP:	3.000	246 (8,2%)	
B 470	BY	Von: ESCHENBACH N Nach: AUERBACH (B 85) Zählstelle: 6235 9150 BVWP:	4.700	677 (14,4%)	
B 470	BY	Von: St 2403 südl. Altzirkendorf Nach: St 2120 östl. Kirchentumbach Zählstelle: 6236 9100 BVWP:	4.400	700 (15,9%)	
B 470	BY	Von: St 2120 östl. Kirchentumbach Nach: St 2168 bei Eschenbach Zählstelle: 6236 9101 BVWP:	4.800	614 (12,8%)	
B 470	BY	Von: St 2168 bei Eschenbach Nach: B 299 südl. Pressath Zählstelle: 6237 9103 BVWP:	6.600	488 (7,4%)	
B 470	BY	Von: B 299 südl. Pressath Nach: NEW 5 bei Schwarzenbach Zählstelle: 6237 9106 BVWP:	8.200	631 (7,7%)	
B 470	BY	Von: NEW 5 bei Schwarzenbach Nach: NEW 2 östl. Schwarzenbach Zählstelle: 6238 9110 BVWP:	9.400	592 (6,3%)	
B 470	BY	Von: NEW 2 östl. Schwarzenbach Nach: Grenze Stadt Weiden Zählstelle: 6338 9106 BVWP:	11.300	836 (7,4%)	

<b>Straße</b>	<b>BL</b>	<b>Infos</b>	<b>DTV</b>	<b>SV (SV%)</b>	<b>BVWP</b>
B 470	BY	Von: Grenze Stadt Weiden Nach: A 93 AS Weiden-West Zählstelle: 6338 9107 BVWP:	14.500	1.160 (8,0%)	
B 471	BY	Von: AS A96(Inning a Ammersee) Nach: AS K6(Grafrath) Zählstelle: 7832 9100 BVWP:	17.000	1.445 (8,5%)	
B 471	BY	Von: Schoengeising Nach: AS K7 Zählstelle: 7833 9102 BVWP:	18.800	1.560 (8,3%)	
B 471	BY	Von: S Fuerstenfeldbruck Nach: W Fuerstenfeldbruck Zählstelle: 7833 9114 BVWP:	20.100	1.749 (8,7%)	
B 471	BY	Von: AS K7(Schoengeising) Nach: AS L2054(FFB W) Zählstelle: 7833 9110 BVWP:	19.100	1.757 (9,2%)	
B 471	BY	Von: AS L2054(FFB W) Nach: Fuerstenfeldbruck NW Zählstelle: 7833 9113 BVWP:	22.800	1.938 (8,5%)	
B 471	BY	Von: Fuerstenfeldbruck N Nach: Fuerstenfeldbruck NO Zählstelle: 7833 9111 BVWP:	29.400	2.058 (7,0%)	
B 471	BY	Von: Emmering N Nach: AS L2345(Esting) Zählstelle: 7833 9104 BVWP: Ausbau	33.100	2.152 (6,5%)	WB 24KK
B 471	BY	Von: AS L2345(Esting) Nach: Neuesting Zählstelle: 7733 9100 BVWP: Ausbau	30.000	2.730 (9,1%)	WB 24KK
B 471	BY	Von: Geiselbullach (K 10) Nach: AS Dachau/Fuerstenfeldbruck (A 8) Zählstelle: 7734 9102 BVWP:	39.100	2.933 (7,5%)	
B 471	BY	Von: AS Dachau/Fuerstenfeldbruck (A 8) Nach: AS L 2339 (Feldgeding) Zählstelle: 7734 9988 BVWP:	18.900	1.796 (9,5%)	

Straße	BL	Infos	DTV	SV (SV%)	BVWP
B 471	BY	Von: AS Dachau/Fuerstenfeldbruck (A 8) Nach: AS K12(Groebenried) Zählstelle: 7734 9103 BVWP:	13.100	1.533 (11,7%)	
B 471	BY	Von: AS K12(Groebenried) Nach: AS B304(Rothschwaige) Zählstelle: 7734 9110 BVWP:	15.100	1.359 (9,0%)	
B 471	BY	Von: AS B304(Rothschwaige) Nach: AS L2063(Karlsfeld N) Zählstelle: 7734 9112 BVWP:	11.600	1.299 (11,2%)	
B 471	BY	Von: AS L2063(Karlsfeld N) Nach: Landkr. Grenze Zählstelle: 7734 9113 BVWP:	9.700	1.028 (10,6%)	
B 471	BY	Von: Ruderregattaanlage München Nach: AS Oberschleissheim (A 92) Zählstelle: 7735 9101 BVWP:	23.400	1.872 (8,0%)	
B 471	BY	Von: AS L2053(München-Lustheim) Nach: AS B13(München-Hochbrück) Zählstelle: 7735 9111 BVWP:	4.800	312 (6,5%)	
B 471	BY	Von: AS B13(München-Hochbrück) Nach: AS A9(München-Garching) Zählstelle: 7735 9103 BVWP:	15.100	1.812 (12,0%)	
B 471	BY	Von: AS B11 München-Garching Nach: AS L2053 Zählstelle: 7736 9103 BVWP:	20.200	1.515 (7,5%)	
B 471	BY	Von: AS B388 Nach: AS M3 Zählstelle: 7736 9105 BVWP:	23.900	1.673 (7,0%)	
B 471	BY	Von: AS K3 Nach: AS L2082alt GV-Str. Zählstelle: 7836 9104 BVWP:	15.300	1.102 (7,2%)	
B 471	BY	Von: AS L2082alt GV-Str. Nach: AS K18 Feldkirchen Zählstelle: 7836 9105 BVWP:	11.100	1.032 (9,3%)	

<b>Straße</b>	<b>BL</b>	<b>Infos</b>	<b>DTV</b>	<b>SV (SV%)</b>	<b>BVWP</b>
B 471	BY	Von: AS K18 Feldkirchen Nach: KRV K M1 Zählstelle: 7836 9107 BVWP:	8.800	396 (4,5%)	
B 471	BY	Von: Kreisverkehr K1 nördl. Nach: OE Haar Zählstelle: 7836 9106 BVWP:	12.700	762 (6,0%)	
B 471	BY	Von: AS B304 Haar Nach: AS GV-Str. Putzbrunn Nord Zählstelle: 7936 9100 BVWP:	16.300	750 (4,6%)	
B 471	BY	Von: AS GV-Str. Putzbrunn Nord Nach: AS Hohenbrunn A 99 Zählstelle: 7936 9105 BVWP:	10.500	504 (4,8%)	
B 471	BY	Von: AS Hohenbrunn A 99 Nach: AS K24 Hohenbrunn Zählstelle: 7936 9101 BVWP:	7.400	503 (6,8%)	
B 471	BY	Von: AS K 24 Hohenbrunn Nach: AS K12 Zählstelle: 7936 9120 BVWP:	7.500	368 (4,9%)	
B 471	BY	Von: AS K12 Nach: AS BAB A8 Zählstelle: 7935 9102 BVWP:	18.000	576 (3,2%)	
B 472	BY	Von: B 12, AS Geisenried Nach: OAL 23, Thalhofen Zählstelle: 8229 9188 BVWP:	5.700	564 (9,9%)	
B 472	BY	Von: B 16, OE Marktoberdorf Nach: OAL 5, Bertoldshofen Zählstelle: 8229 9100 BVWP: Ortsumgehung	2.900	191 (6,6%)	VB 02KK
B 472	BY	Von: OAL 5, Bertoldshofen Nach: OAL 8, Rettenbach am Auerberg Zählstelle: 8230 9279 BVWP: Ortsumgehung	5.600	465 (8,3%)	VB 02KK
B 472	BY	Von: Bauamtsgrenze Kempten Nach: Emd. WM 3 Zählstelle: 8130 9184 BVWP:	5.800	545 (9,4%)	



Straße	BL	Infos	DTV	SV (SV%)	BVWP
B 472	BY	Von: Emd. WM 3 Nach: AS Schongau-W Zählstelle: 8131 9185 BVWP:	10.800	875 (8,1%)	
B 472	BY	Von: Emd. B 23, AS Peiting Süd Nach: Emd. B 17, AS Peiting West Zählstelle: 8231 9214 BVWP:	9.700	689 (7,1%)	
B 472	BY	Von: AS Peiting-S Nach: AS Peiting-O Zählstelle: 8231 9186 BVWP:	5.000	520 (10,4%)	
B 472	BY	Von: AS Peiting-O Nach: Emd. WM 13, OA Hohenpeissenberg O Zählstelle: 8131 9188 BVWP: Ortsumgehung	9.800	617 (6,3%)	VB 02KK
B 472	BY	Von: Emd. St 2058, OE Peissenberg O Nach: Emd. St 2057, Polling Zählstelle: 8132 9190 BVWP: Ortsumgehung	4.800	403 (8,4%)	VB 02KK
B 472	BY	Von: Enmdg St 2057, Polling Nach: Emd. WM 15, Oberhausen Zählstelle: 8232 9204 BVWP:	5.900	425 (7,2%)	
B 472	BY	Von: Emd. St 2372, Obersoechering Nach: Emd. St 2038 W, Habach Zählstelle: 8233 9192 BVWP:	6.000	594 (9,9%)	
B 472	BY	Von: Emd. St 2038 W, Habach Nach: Emd. ST 2370, Sindelsdorf Zählstelle: 8233 9193 BVWP:	10.800	734 (6,8%)	
B 472	BY	Von: Emd. ST 2370, Sindelsdorf Nach: Emd. B11, Bichl W Zählstelle: 8234 9250 BVWP:	10.400	458 (4,4%)	
B 472	BY	Von: Emd. B11, Bichl W Nach: Emd. St2063, Bichl N Zählstelle: 8234 9251 BVWP:	9.400	479 (5,1%)	
B 472	BY	Von: Emd. ST2063, Bichl N Nach: Emd. B11, Untersteinbach Zählstelle: 8234 9252 BVWP:	12.700	533 (4,2%)	

Straße	BL	Infos	DTV	SV (SV%)	BVWP
B 472	BY	Von: Emd. B11, Untersteinbach Nach: Emd. St 2064, Sauersberg Zählstelle: 8234 9195 BVWP:	16.100	580 (3,6%)	
B 472	BY	Von: Emd. St 2064, Sauersberg Nach: Emd. B13, Bad Toelz Zählstelle: 8235 9200 BVWP:	17.000	714 (4,2%)	
B 472	BY	Von: Emd. B13, Bad Toelz Nach: St 2072, Bad Toelz Flintkasern Zählstelle: 8235 9140 BVWP: Angebliche Ortsumgehung Laut Satellitenkarte (Stand 2000)! Es ist bereits eine Ortsumgehung im Zuge der B 472 von Bad Tölz vorhanden! Allerdings führt ein sehr kurzer Abschnitt der B 13 am Strandrand sehr kurz durch die Stadt.	25.200	1.033 (4,1%)	VB 02KK
B 472	BY	Von: Emd. St 2072, Bad Toelz Flintkasern Nach: Emd. B13 O, Bad Toelz Zählstelle: 8235 9197 BVWP: Angebliche Ortsumgehung Laut Satellitenkarte (Stand 2000)! Es ist bereits eine Ortsumgehung im Zuge der B 472 von Bad Tölz vorhanden! Allerdings führt ein sehr kurzer Abschnitt der B 13 am Strandrand sehr kurz durch die Stadt.	26.700	961 (3,6%)	VB 02KK
B 472	BY	Von: Emd. B13 O, Bad Toelz O Nach: Emd. St 2365, Waakirchen Zählstelle: 8235 9198 BVWP: Angebliche Ortsumgehung Laut Satellitenkarte (Stand 2000)! Es ist bereits eine Ortsumgehung im Zuge der B 472 von Bad Tölz vorhanden! Allerdings führt ein sehr kurzer Abschnitt der B 13 am Strandrand sehr kurz durch die Stadt.	12.800	614 (4,8%)	WB 02KK
B 472	BY	Von: MB 10 Nach: B 307 Zählstelle: 8236 9206 BVWP:	10.400	593 (5,7%)	
B 472	BY	Von: MB 10 Nach: Miesbach Zählstelle: 8236 9207 BVWP:	10.200	643 (6,3%)	
B 472	BY	Von: L 2073 Nach: MB 18 Zählstelle: 8137 9200 BVWP:	9.200	580 (6,3%)	
B 472	BY	Von: L 2077 Nach: AS Irschenberg (A 8) Zählstelle: 8137 9201 BVWP:	9.300	512 (5,5%)	
B 505	BY	Von: AS 79 Pommersfelden (A 3) Nach: Pommersfelden Zählstelle: 6230 9053 BVWP: Ausbau	6.700	1.387 (20,7%)	WB 24KK
B 505	BY	Von: AS Pommersfelden Nach: AS Hirschaid Zählstelle: 6231 9200 BVWP: Ausbau	6.000	1.140 (19,0%)	WB 24KK

<b>Straße</b>	<b>BL</b>	<b>Infos</b>	<b>DTV</b>	<b>SV (SV%)</b>	<b>BVWP</b>
B 505	BY	Von: AS Hirschaid Nach: AS Bamberg Süd Zählstelle: 6131 9103 BVWP: Ausbau	9.000	1.395 (15,5%)	WB 24KK
B 512	BY	Von: AS Pocking (A 3) Nach: L2110 Neuhaus a. Inn Zählstelle: 7546 9871 BVWP:	6.300	806 (12,8%)	
B 512	BY	Von: L2110 Neuhaus a. Inn Nach: Grenze A Zählstelle: 7546 9870 BVWP:	6.900	759 (11,0%)	
B 533	BY	Von: AS Hengersberg (A 3) Nach: Schwarzach Zählstelle: 7244 9100 BVWP: Ortsumgehung	9.300	818 (8,8%)	VB 02KK
B 533	BY	Von: Schwarzach Nach: Lalling (2133) Zählstelle: 7144 9400 BVWP: Ortsumgehung	4.900	578 (11,8%)	VB 02KK
B 533	BY	Von: Lalling (2133) Nach: Schoefweg Zählstelle: 7145 9400 BVWP:	5.200	593 (11,4%)	
B 533	BY	Von: L2134 Freundorf Nach: B85 Zehrermuehle Zählstelle: 7145 9530 BVWP:	5.300	541 (10,2%)	
B 533	BY	Von: B85 Mitternach Nach: L2132 Grafenau Zählstelle: 7146 9420 BVWP:	8.900	507 (5,7%)	
B 533	BY	Von: L2132 Grafenau Nach: FRG 16 Hohenau Zählstelle: 7146 9440 BVWP: Ortsumgehung	5.200	270 (5,2%)	WB 02KK
B 533	BY	Von: FRG 16 Hohenau Nach: L2127 Speltenbach Zählstelle: 7147 9420 BVWP:	7.400	481 (6,5%)	
B 533	BY	Von: L2127 Speltenbach Nach: B12 Freyung Zählstelle: 7147 9410 BVWP:	10.200	581 (5,7%)	

<b>Straße</b>	<b>BL</b>	<b>Infos</b>	<b>DTV</b>	<b>SV (SV%)</b>	<b>BVWP</b>
B 588	BY	Von: Kronberg Nach: Neuoetting Zählstelle: 7742 9197 BVWP:	7.500	623 (8,3%)	
B 588	BY	Von: Neuoetting Nach: Kager Zählstelle: 7742 9205 BVWP:	8.600	860 (10,0%)	
B 588	BY	Von: Kager Nach: Reischach Zählstelle: 7742 9182 BVWP: Ortsumgehung	7.600	768 (10,1%)	WB 02KK
B 588	BY	Von: Reischach Nach: Mitterskirchen Zählstelle: 7642 9206 BVWP: Ortsumgehung	4.800	672 (14,0%)	WB 02KK
B 588	BY	Von: PAN 31 Mitterskirchen Nach: AS B20 S Eggenfelden Zählstelle: 7642 9423 BVWP:	8.200	664 (8,1%)	





**Berlin**

<b>Straße</b>	<b>BL</b>	<b>Infos</b>	<b>DTV</b>	<b>SV (SV%)</b>	<b>BVWP</b>
A 100	BE	Von: Anschluss Seestraße (1) Nach: AD Dreieck Charlottenburg (A 111) Zählstelle: 3445 0031 BVWP:	62.100	2.732 (4,4%)	
A 100	BE	Von: AD Dreieck Charlottenburg (A 111) Nach: AS Kaiserdamm (7) Zählstelle: 3445 2005 BVWP:	176.700	7.952 (4,5%)	
A 100	BE	Von: AS Kaiserdamm (7) Nach: AD Dreieck Funkturm (A 115) Zählstelle: 3445 0037 BVWP:	181.500	8.712 (4,8%)	
A 100	BE	Von: AD Dreieck Funkturm (A 115) Nach: AS Kurfürstendamm (12) Zählstelle: 3545 2003 BVWP:	191.400	7.465 (3,9%)	
A 100	BE	Von: AS Kurfürstendamm (12) Nach: AS Schmargendorf (14) Zählstelle: 3545 0039 BVWP:	167.700	6.876 (4,1%)	
A 100	BE	Von: AS Schmargendorf (14) Nach: AS Wexstraße (16) Zählstelle: 3546 2006 BVWP:	145.200	6.244 (4,3%)	
A 100	BE	Von: AS Wexstraße (16) Nach: AS Innsbrucker Platz (17) Zählstelle: 3546 0043 BVWP:	144.100	6.052 (4,2%)	
A 100	BE	Von: AS Innsbrucker Platz (17) Nach: AK Kreuz Schöneberg (A 103/B1) Zählstelle: 3546 0044 BVWP:	160.500	6.260 (3,9%)	
A 100	BE	Von: AK Kreuz Schöneberg (A 103/B1) Nach: AS Alboinstraße (19) Zählstelle: 3546 0045 BVWP:	136.500	5.324 (3,9%)	
A 100	BE	Von: AS Alboinstraße (19) Nach: AS Tempelhofer Damm (20) Zählstelle: 3546 0046 BVWP:	148.400	6.084 (4,1%)	
A 100	BE	Von: AS Tempelhofer Damm (20) Nach: AS Oberlandstraße (21) Zählstelle: 3546 0047 BVWP:	119.000	5.712 (4,8%)	
A 100	BE	Von: AS Oberlandstraße (21) Nach: AS Gradastraße (22) Zählstelle: 3546 2009 BVWP:	129.400	6.470 (5,0%)	
A 100	BE	Von: AS Gradastraße (22) Nach: AS Britzer Damm (23) Zählstelle: 3546 0048 BVWP:	93.900	5.165 (5,5%)	

Straße	BL	Infos	DTV	SV (SV%)	BVWP
A 100	BE	Von: AS Britzer Damm (23) Nach: AS Buschkrugallee (24) Zählstelle: 3546 0050 BVWP:	81.000	4.455 (5,5%)	
A 100	BE	Von: AS Buschkrugallee (24) Nach: AD Dreieck Neukölln (A 113) Zählstelle: 3546 0051 BVWP:	62.900	3.837 (6,1%)	
A 100	BE	Von: AD Dreieck Neukölln (A 113) Nach: AS Grenzallee (Provisorium) (26) Zählstelle: 3546 0090 BVWP:	32.800	2.099 (6,4%)	
A 102	BE	Von: AS Oberlandstraße (21) Nach: AS Gradestraße (22) Zählstelle: 3546 0049 BVWP:	29.000	1.073 (3,7%)	
A 103	BE	Von: AS Sachsendamm (1) Nach: AK Kreuz Schöneberg (A 100/B1) Zählstelle: 3546 0065 BVWP:	27.500	605 (2,2%)	
A 103	BE	Von: AK Kreuz Schöneberg (A 100/B1) Nach: AS Saarstraße (3) Zählstelle: 3546 2004 BVWP:	46.600	932 (2,0%)	
A 103	BE	Von: AS Saarstraße (3) Nach: AS Filandastraße (4) Zählstelle: 3546 0067 BVWP:	46.800	1.030 (2,2%)	
A 111	BE	Von: AS Stolpe (2b) Nach: AS Schulzendorfer Straße (3) Zählstelle: 3345 2010 BVWP:	46.700	3.082 (6,6%)	
A 111	BE	Von: AS Waid. Damm /Hermsd. Damm (4) Nach: AS Holzhauser Straße (5) Zählstelle: 3445 0053 BVWP:	70.100	3.014 (4,3%)	
A 111	BE	Von: AS Holzhauser Straße (5) Nach: AS Seidelstraße (6) Zählstelle: 3445 0054 BVWP:	76.300	3.128 (4,1%)	
A 111	BE	Von: AS Seidelstraße (6) Nach: AS Kurt-Schumacher-Platz (7) Zählstelle: 3445 0055 BVWP:	79.000	- (-)	
A 111	BE	Von: AS Kurt-Schumacher-Platz (7) Nach: AS Eichborndamm (8) Zählstelle: 3445 0060 BVWP:	17.800	623 (3,5%)	
A 111	BE	Von: AS Eichborndamm (8) Nach: AS Kurt-Schumacher-Damm (9) Zählstelle: 3445 0056 BVWP:	85.600	3.167 (3,7%)	



<b>Straße</b>	<b>BL</b>	<b>Infos</b>	<b>DTV</b>	<b>SV (SV%)</b>	<b>BVWP</b>
A 111	BE	Von: AS Kurt-Schumacher-Damm (9) Nach: AS Saatwinkler Damm (10) Zählstelle: 3445 2008 BVWP:	116.000	7.888 (6,8%)	
A 111	BE	Von: AS Saatwinkler Damm (10) Nach: AS Flughafen Tegel (11) Zählstelle: 3445 0057 BVWP:	116.000	- (-)	
A 111	BE	Von: AS Flughafen Tegel (11) Nach: AS Heckerdamm (12) Zählstelle: 3445 0058 BVWP:	121.500	4.982 (4,1%)	
A 111	BE	Von: AS Heckerdamm (12) Nach: AD Dreieck Charlottenburg (A 100) Zählstelle: 3445 0059 BVWP:	94.900	3.986 (4,2%)	
A 113	BE	Von: Anschluss Treptow (1) Nach: AS Berlin-Grünau (2) Zählstelle: 3647 0074 BVWP:	46.400	2.598 (5,6%)	
A 113	BE	Von: AD Dreieck Neukölln (A 100) Nach: AS Späthstraße (2) Zählstelle: 3546 0091 BVWP:	21.700	933 (4,3%)	
A 114	BE	Von: AS Schönerlinder Straße (2) Nach: AS Bucher Straße (3) Zählstelle: 3346 0076 BVWP:	35.400	1.805 (5,1%)	
A 114	BE	Von: AS Bucher Straße (3) Nach: AS Pasewalker Straße (4) Zählstelle: 3346 0077 BVWP:	47.700	1.908 (4,0%)	
A 114	BE	Von: AS Pasewalker Straße (4) Nach: AS Prenzlauer Promenade (5) Zählstelle: 3446 0078 BVWP:	48.400	1.936 (4,0%)	
A 115	BE	Von: AD Dreieck Funkturm (A 100) Nach: AS Hüttenweg (2) Zählstelle: 3545 2002 BVWP: Ausbau	88.800	6.216 (7,0%)	WB 46KB
A 115	BE	Von: AS Hüttenweg (2) Nach: AS Spanische Allee (3) Zählstelle: 3545 0062 BVWP: Ausbau	90.900	4.454 (4,9%)	WB 46KB
A 115	BE	Von: AS Spanische Allee (3) Nach: AS Zehlendorf (4) Zählstelle: 3545 0063 BVWP: Ausbau	76.100	4.338 (5,7%)	WB 46KB
B 1	BE	Von: Kronprinzessinnenweg Nach: AK Zehlendorf (A 115) Zählstelle: 3545 2061 BVWP:	26.200	707 (2,7%)	

Straße	BL	Infos	DTV	SV (SV%)	BVWP
B 1	BE	Von: Landesgrenze Nach: Chausseestraße Zählstelle: 3544 0010 BVWP:	12.500	313 (2,5%)	
B 1	BE	Von: AN Wolfensteind./Schloßstr. Nach: AS Filandastraße (A 103) Zählstelle: 3545 0068 BVWP:	40.600	609 (1,5%)	
B 2	BE	Von: Ritterfelddamm Nach: Heerstraße Zählstelle: 3544 0012 BVWP:	12.100	375 (3,1%)	
B 2	BE	Von: Ritterfelddamm Nach: Landesgrenze Zählstelle: 3544 0020 BVWP:	9.700	359 (3,7%)	
B 2	BE	Von: Baulastgrenze Nach: Landesgrenze Zählstelle: 3447 0021 BVWP:	15.000	720 (4,8%)	
B 5	BE	Von: Landsberger Allee Nach: Landesgrenze Zählstelle: 3447 0019 BVWP:	34.900	1.501 (4,3%)	
B 5	BE	Von: Landesgrenze Nach: Nennhauser Damm Zählstelle: 3445 0022 BVWP:	23.900	1.219 (5,1%)	
B 5	BE	Von: Wandalenallee Nach: Theodor-Heuss-Platz Zählstelle: 3445 0018 BVWP:	32.400	1.296 (4,0%)	
B 5	BE	Von: Scholzplatz Nach: Wandalenallee Zählstelle: 3445 0017 BVWP:	45.300	1.812 (4,0%)	
B 5	BE	Von: Pichelsdorfer Straße Nach: Scholzplatz Zählstelle: 3445 001 BVWP:	40.000	1.600 (4,0%)	
B 5	BE	Von: Gatower Straße Nach: Pichelsdorfer Straße Zählstelle: 3445 0015 BVWP:	35.800	1.969 (5,5%)	

Straße	BL	Infos	DTV	SV (SV%)	BVWP
B 5	BE	Von: Wilhelmstraße Nach: Gatower Straße Zählstelle: 3445 0014 BVWP:	30.400	1.490 (4,9%)	
B 5	BE	Von: Magistatsweg Nach: Wilhelmstraße Zählstelle: 3445 0013 BVWP:	25.400	1.626 (6,4%)	
B 96	BE	Von: Landesgrenze Brandenburg Nach: Berlin Schönfließer Straße Zählstelle: 3345 0023 BVWP:	12.600	529 (4,2%)	
B 96a	BE	Von: Landesgrenze MV Nach: Berlin Hauptstraße Zählstelle: 3346 0024 BVWP:	11.700	433 (3,7%)	
B 96a	BE	Von: Berlin Hauptstraße Nach: Rosenthaler Weg Zählstelle: 3346 0025 BVWP:	10.200	469 (4,6%)	
B 96a	BE	Von: AD Treptow Nach: Adlergestell Zählstelle: 3547 0027 BVWP:	41.300	2.024 (4,9%)	
B 96a	BE	Von: Berlin Köpenicker Str. (Teltowkanal) Nach: Am Seegraben Zählstelle: 3647 0026 BVWP:	53.900	2.372 (4,4%)	
B 96a	BE	Von: Landesgrenze MV Nach: AD Treptow (A113) Zählstelle: 3647 0028 BVWP:	27.900	1.646 (5,9%)	
B 101	BE	Von: Landesgrenze BB Nach: Hildburghäuser Straße Zählstelle: 3546 0029 BVWP: Ausbau	16.300	2.038 (12,5%)	VB 24KK
B 109	BE	Von: Landesgrenze MV Nach: Schönerlinder Chaussee Zählstelle: 3346 0080 BVWP: Ortsumgehung	10.400	759 (7,3%)	WB 02KK
B 109	BE	Von: Schönerlinder Chaussee Nach: AS Zubringer Pankow Zählstelle: 3346 0081 BVWP: Ortsumgehung	11.500	1.173 (10,2%)	WB 02KK

Straße	BL	Infos	DTV	SV (SV%)	BVWP
B 111	BE	Von: AS SCHULZENDORFER STRASSE Nach: AS Waidmannsluster Damm (A 111) Zählstelle: 3445 0052 BVWP:	53.800	2.690 (5,0%)	





## Brandenburg

Straße	BL	Infos	DTV	SV (SV%)	BVWP
A 2	BB	Von: AS Ziesar (76) Nach: AS Wollin (77) Zählstelle: 3740 1001 BVWP:	49.000	- (-)	
A 2	BB	Von: AS Wollin (77) Nach: AS Brandenburg (78) Zählstelle: 3641 1001 BVWP:	46.800	10.530 (22,5%)	
A 2	BB	Von: AS Brandenburg (78) Nach: AS Netzen (79) Zählstelle: 3642 1004 BVWP:	58.700	11.564 (19,7%)	
A 2	BB	Von: AS Netzen (79) Nach: AS Lehnin (80) Zählstelle: 3642 3601 BVWP:	53.800	11.782 (21,9%)	
A 2	BB	Von: AS Lehnin (80) Nach: AD Dreieck Werder (A 10) Zählstelle: 3642 1001 BVWP:	58.400	11.972 (20,5%)	
A 9	BB	Von: AD Dreieck Potsdam (A 10) Nach: AS Beelitz-Heilstätten (2) Zählstelle: 3743 1001 BVWP:	53.100	7.381 (13,9%)	
A 9	BB	Von: AS Beelitz-Heilstätten (2) Nach: AS Beelitz (3) Zählstelle: 3743 1002 BVWP:	48.300	6.569 (13,6%)	
A 9	BB	Von: AS Beelitz (3) Nach: AS Brück (4) Zählstelle: 3743 1003 BVWP:	47.100	8.243 (17,5%)	
A 9	BB	Von: AS Brück (4) Nach: AS Niemeck (5) Zählstelle: 3842 3628 BVWP:	43.600	7.020 (16,1%)	
A 9	BB	Von: AS Niemeck (5) Nach: AS Klein Marzehns (6) Zählstelle: 3942 1002 BVWP:	42.300	7.191 (17,0%)	

<b>Straße</b>	<b>BL</b>	<b>Infos</b>	<b>DTV</b>	<b>SV (SV%)</b>	<b>BVWP</b>
A 9	BB	Von: AS Klein Marzehns (6) Nach: Behelfs-AS Köselitz (7) Zählstelle: 3941 1001 BVWP:	40.600	6.577 (16,2%)	
A 10	BB	Von: AD Dreieck Schwanebeck (A 11) Nach: AS Berlin-Hohenschönhausen (2) Zählstelle: 3347 1001 BVWP: Ausbau	49.600	6.150 (12,4%)	VB 46KB
A 10	BB	Von: AS Berlin-Hohenschönhausen (2) Nach: AS Berlin-Marzahn (3) Zählstelle: 3347 1002 BVWP: Ausbau	47.500	5.938 (12,5%)	VB 46KB
A 10	BB	Von: AS Berlin-Marzahn (3) Nach: AS Berlin-Hellersdorf (4) Zählstelle: 3448 1001 BVWP: Ausbau	42.600	6.049 (14,2%)	VB 46KB
A 10	BB	Von: AS Berlin-Hellersdorf (4) Nach: AS Rüdersdorf (5) Zählstelle: 3548 1001 BVWP:	41.900	5.573 (13,3%)	
A 10	BB	Von: AS Rüdersdorf (5) Nach: AS Erkner (6) Zählstelle: 3548 3602 BVWP:	33.800	5.780 (17,1%)	
A 10	BB	Von: AS Erkner (6) Nach: AS Freienbrink (7) Zählstelle: 3548 1003 BVWP:	43.900	6.322 (14,4%)	
A 10	BB	Von: AS Freienbrink (7) Nach: AD Dreieck Spreeau (A 12) Zählstelle: 3648 1001 BVWP:	40.500	5.994 (14,8%)	
A 10	BB	Von: AD Dreieck Spreeau (A 12) Nach: AS Niederlehme (9) Zählstelle: 3648 1004 BVWP:	47.600	10.139 (21,3%)	
A 10	BB	Von: AS Königs Wusterhausen (10) Nach: AK Schönefelder Kreuz (A 13) Zählstelle: 3647 1002 BVWP:	59.000	10.384 (17,6%)	
A 10	BB	Von: AK Schönefelder Kreuz (A 13) Nach: AS Rangsdorf (12) Zählstelle: 3647 1005 BVWP:	56.600	10.754 (19,0%)	



Straße	BL	Infos	DTV	SV (SV%)	BVWP
A 10	BB	Von: AS Genshagen (13) Nach: AS Ludwigsfelde-Ost (14) Zählstelle: 3645 3603 BVWP:	59.600	11.622 (19,5%)	
A 10	BB	Von: AS Ludwigsfelde-Ost (14) Nach: AS Ludwigsfelde-West (15) Zählstelle: 3645 1002 BVWP:	49.200	10.381 (21,1%)	
A 10	BB	Von: AS Ludwigsfelde-West (15) Nach: AD Dreieck Nuthetal (A 115) Zählstelle: 3645 1003 BVWP:	55.700	11.920 (21,4%)	
A 10	BB	Von: AD Dreieck Nuthetal (A 115) Nach: AS Michendorf (17) Zählstelle: 3644 1001 BVWP:	89.500	16.110 (18,0%)	
A 10	BB	Von: AS Michendorf (17) Nach: AS Ferch (18) Zählstelle: 3644 3604 BVWP:	84.800	15.349 (18,1%)	
A 10	BB	Von: AS Ferch (18) Nach: AD Dreieck Potsdam (A 9) Zählstelle: 3643 1001 BVWP:	79.600	14.408 (18,1%)	
A 10	BB	Von: AD Dreieck Potsdam (A 9) Nach: AS Glindow (20) Zählstelle: 3643 1002 BVWP:	68.500	13.563 (19,8%)	
A 10	BB	Von: AD Dreieck Werder (A 2) Nach: AS Groß Kreutz (22) Zählstelle: 3642 1003 BVWP:	27.900	5.385 (19,3%)	
A 10	BB	Von: AS Groß Kreutz (22) Nach: AS Phöben (23) Zählstelle: 3543 3605 BVWP:	30.400	5.898 (19,4%)	
A 10	BB	Von: AS Phöben (23) Nach: AS Leest (24) Zählstelle: 3543 1002 BVWP:	35.400	5.487 (15,5%)	
A 10	BB	Von: AS Leest (24) Nach: AS Potsdam-Nord (25) Zählstelle: 3543 1003 BVWP:	31.800	5.660 (17,8%)	

Straße	BL	Infos	DTV	SV (SV%)	BVWP
A 10	BB	Von: AS Potsdam-Nord (25) Nach: AS Berlin-Spandau (26) Zählstelle: 3543 1004 BVWP:	24.000	4.608 (19,2%)	
A 10	BB	Von: AS Berlin-Spandau (26) Nach: AS Brieselang (27) Zählstelle: 3443 1001 BVWP:	32.200	4.927 (15,3%)	
A 10	BB	Von: AS Brieselang (27) Nach: AS Falkensee (28) Zählstelle: 3443 1002 BVWP:	29.200	4.614 (15,8%)	
A 10	BB	Von: AS Falkensee (28) Nach: AD Dreieck Havelland (A 24) Zählstelle: 3343 1001 BVWP:	27.800	5.115 (18,4%)	
A 10	BB	Von: AD Dreieck Havelland (A 24) Nach: AS Oberkrämer (30) Zählstelle: 3244 1001 BVWP:	51.300	5.797 (11,3%)	
A 10	BB	Von: AS Oberkrämer (30) Nach: AD Dreieck Kreuz Oranienburg (A 111) Zählstelle: 3244 3606 BVWP:	50.700	7.149 (14,1%)	
A 10	BB	Von: AD Dreieck Kreuz Oranienburg (A 111) Nach: AS Birkenwerder (33) Zählstelle: 3245 1002 BVWP:	42.500	5.143 (12,1%)	
A 10	BB	Von: AS Birkenwerder (33) Nach: AS Mühlenbeck (34) Zählstelle: 3245 1003 BVWP:	50.800	5.639 (11,1%)	
A 10	BB	Von: AS Mühlenbeck (34) Nach: AD Dreieck Pankow (A 114) Zählstelle: 3346 1001 BVWP:	52.900	5.237 (9,9%)	
A 10	BB	Von: AD Dreieck Pankow (A 114) Nach: AS Berlin-Weißensee (36) Zählstelle: 3347 3667 BVWP:	49.500	6.188 (12,5%)	
A 10	BB	Von: AS Berlin-Weißensee (36) Nach: AD Dreieck Schwanebeck (A 11) Zählstelle: 3347 1005 BVWP:	47.800	5.784 (12,1%)	

<b>Straße</b>	<b>BL</b>	<b>Infos</b>	<b>DTV</b>	<b>SV (SV%)</b>	<b>BVWP</b>
A 11	BB	Von: AS Penkun (3) Nach: AS Schmölln (4) Zählstelle: 2750 1001 BVWP:	8.000	1.096 (13,7%)	
A 11	BB	Von: AS Schmölln (4) Nach: AD Kreuz Uckermark (A 20) Zählstelle: 2750 1002 BVWP:	7.500	1.080 (14,4%)	
A 11	BB	Von: AD Kreuz Uckermark (A 20) Nach: AS Gramzow (6) Zählstelle: 2749 1001 BVWP:	13.500	1.458 (10,8%)	
A 11	BB	Von: AS Gramzow (6) Nach: Behelfs-AS Warnitz (7) Zählstelle: 2849 1002 BVWP:	16.000	1.840 (11,5%)	
A 11	BB	Von: Behelfs-AS Warnitz (7) Nach: AS Pfingstberg (8) Zählstelle: 2849 1001 BVWP:	16.300	1.695 (10,4%)	
A 11	BB	Von: AS Pfingstberg (8) Nach: AS Joachimsthal (9) Zählstelle: 3048 1002 BVWP:	16.600	1.942 (11,7%)	
A 11	BB	Von: AS Joachimsthal (9) Nach: AS Chorin (10) Zählstelle: 3048 1001 BVWP:	21.300	2.897 (13,6%)	
A 11	BB	Von: AS Chorin (10) Nach: AS Werbellin (11) Zählstelle: 3148 1002 BVWP:	25.000	- (-)	
A 11	BB	Von: AS Werbellin (11) Nach: AS Finowfurt (12) Zählstelle: 3148 3607 BVWP:	24.100	2.796 (11,6%)	
A 11	BB	Von: AS Lanke (13) Nach: AS Wandlitz (14) Zählstelle: 3247 1001 BVWP:	34.400	3.440 (10,0%)	
A 11	BB	Von: AS Wandlitz (14) Nach: AS Bernau-Nord (15) Zählstelle: 3347 1004 BVWP:	36.600	3.514 (9,6%)	

<b>Straße</b>	<b>BL</b>	<b>Infos</b>	<b>DTV</b>	<b>SV (SV%)</b>	<b>BVWP</b>
A 11	BB	Von: AS Bernau-Süd (16) Nach: AD Dreieck Schwanebeck (A 10) Zählstelle: 3347 3629 BVWP:	37.600	3.835 (10,2%)	
A 12	BB	Von: AD Dreieck Spreeau (A 10) Nach: AS Friedersdorf (2) Zählstelle: 3648 1002 BVWP: Ausbau	43.600	8.589 (19,7%)	WB 46BB
A 12	BB	Von: AS Storkow (3) Nach: AS Fürstenwalde-West (4) Zählstelle: 3650 3608 BVWP: Ausbau	32.200	8.436 (26,2%)	WB 46BB
A 12	BB	Von: AS Fürstenwalde-Ost (5) Nach: Behelfs-AS Briesen (6) Zählstelle: 3650 1003 BVWP: Ausbau	29.900	6.548 (21,9%)	WB 46BB
A 12	BB	Von: Behelfs-AS Briesen (6) Nach: AS Müllrose (7) Zählstelle: 3651 1002 BVWP: Ausbau	32.300	6.945 (21,5%)	WB 46BB
A 12	BB	Von: AS Müllrose (7) Nach: AS Frankfurt(Oder)-West (8) Zählstelle: 3652 1001 BVWP: Ausbau	30.500	6.924 (22,7%)	WB 46BB
A 12	BB	Von: AS Frankfurt(Oder)-West (8) Nach: AS Frankfurt(Oder)-Mitte (9) Zählstelle: 3652 1002 BVWP:	27.700	6.703 (24,2%)	
A 12	BB	Von: AS Frankfurt(Oder)-Mitte (9) Nach: Grenzübergang Frankfurt(Oder)/Swiecko (10) Zählstelle: 3653 3630 BVWP:	16.500	6.749 (40,9%)	
A 13	BB	Von: AK Schönefelder Kreuz (A 10) Nach: AS Ragow (2) Zählstelle: 3647 1006 BVWP: Ausbau	45.100	5.638 (12,5%)	WB 46KB
A 13	BB	Von: AS Mittenwalde (3) Nach: AS Groß Köris (4) Zählstelle: 3747 3609 BVWP: Ausbau	40.700	5.861 (14,4%)	WB 46KB
A 13	BB	Von: AS Groß Köris (4) Nach: AS Teupitz (5a) Zählstelle: 3847 1001 BVWP: Ausbau	40.400	5.494 (13,6%)	WB 46KB

<b>Straße</b>	<b>BL</b>	<b>Infos</b>	<b>DTV</b>	<b>SV (SV%)</b>	<b>BVWP</b>
A 13	BB	Von: AS Baruth/Mark (5b) Nach: AS Staakow (6) Zählstelle: 3948 1001 BVWP: Ausbau	37.800	5.216 (13,8%)	WB 46KB
A 13	BB	Von: AS Staakow (6) Nach: AS Freiwalde (7) Zählstelle: 3948 1002 BVWP: Ausbau	37.000	4.847 (13,1%)	WB 46KB
A 13	BB	Von: AS Freiwalde (7) Nach: AS Duben (8) Zählstelle: 4048 1001 BVWP: Ausbau	35.500	5.467 (15,4%)	WB 46KB
A 13	BB	Von: AS Duben (8) Nach: AS Lübbenau (9) Zählstelle: 4149 1001 BVWP: Ausbau	34.800	4.837 (13,9%)	WB 46KB
A 13	BB	Von: AS Lübbenau (9) Nach: AD Dreieck Spreewald (A 15) Zählstelle: 4149 1005 BVWP: Ausbau	38.700	5.031 (13,0%)	WB 46KB
A 13	BB	Von: AD Dreieck Spreewald (A 15) Nach: AS Kittlitz (11) Zählstelle: 4149 1002 BVWP:	23.000	3.358 (14,6%)	
A 13	BB	Von: AS Bronkow (13) Nach: AS Großräschen (14) Zählstelle: 4349 1001 BVWP:	24.100	3.350 (13,9%)	
A 13	BB	Von: AS Großräschen (14) Nach: AS Klettwitz (15) Zählstelle: 4449 1002 BVWP:	28.600	4.004 (14,0%)	
A 13	BB	Von: AS Klettwitz (15) Nach: AS Schwarzheide (16) Zählstelle: 4449 1001 BVWP:	27.700	3.823 (13,8%)	
A 13	BB	Von: AS Schwarzheide (16) Nach: AS Ruhland (17) Zählstelle: 4549 1002 BVWP:	27.900	3.767 (13,5%)	
A 13	BB	Von: AS Ruhland (17) Nach: AS Ortrand (18) Zählstelle: 4648 1001 BVWP:	29.000	4.060 (14,0%)	

<b>Straße</b>	<b>BL</b>	<b>Infos</b>	<b>DTV</b>	<b>SV (SV%)</b>	<b>BVWP</b>
A 15	BB	Von: AD Dreieck Spreewald (A 13) Nach: AS Boblitz (2) Zählstelle: 4149 3664 BVWP:	18.800	2.876 (15,3%)	
A 15	BB	Von: AS Boblitz (2) Nach: AS Vetschau (3) Zählstelle: 4150 1001 BVWP:	18.800	2.876 (15,3%)	
A 15	BB	Von: AS Vetschau (3) Nach: AS Cottbus-West (4) Zählstelle: 4250 1001 BVWP:	21.100	2.701 (12,8%)	
A 15	BB	Von: AS Cottbus-West (4) Nach: AS Cottbus-Süd (5) Zählstelle: 4251 1001 BVWP:	17.100	2.616 (15,3%)	
A 15	BB	Von: AS Cottbus-Süd (5) Nach: AS Roggosen (6) Zählstelle: 4252 1002 BVWP:	16.800	2.201 (13,1%)	
A 15	BB	Von: AS Roggosen (6) Nach: AS Forst (7) Zählstelle: 4253 1001 BVWP:	11.100	1.787 (16,1%)	
A 15	BB	Von: AS Forst (7) Nach: AS Bademeusel (8) Zählstelle: 4354 1002 BVWP:	6.200	1.662 (26,8%)	
A 15	BB	Von: AS Bademeusel (8) Nach: Grenzübergang Forst/Olszyna (9) Zählstelle: 4354 3684 BVWP:	7.200	1.742 (24,2%)	
A 19	BB	Von: AS Wittstock (20) Nach: AD Dreieck Wittstock/Dosse (A 24) Zählstelle: 2840 1004 BVWP:	20.400	2.489 (12,2%)	
A 20	BB	Von: AS Pasewalk-Süd (36) Nach: AS Prenzlau-Ost (37) Zählstelle: 2649 1001 BVWP:	9.600	797 (8,3%)	
A 20	BB	Von: AS Prenzlau-Ost (37) Nach: AS Prenzlau-Süd (38) Zählstelle: 2649 1002 BVWP:	10.000	770 (7,7%)	

Straße	BL	Infos	DTV	SV (SV%)	BVWP
A 20	BB	Von: AS Prenzlau-Süd (38) Nach: AD Kreuz Uckermark (A 11) Zählstelle: 2749 1002 BVWP:	10.900	1.003 (9,2%)	
A 20	BB	Von: AD Uckermark Nach: B166 Zählstelle: 2750 1003 BVWP:	2.200	260 (11,8%)	
A 24	BB	Von: AS Suckow (16) Nach: AS Putlitz (17) Zählstelle: 2737 1001 BVWP:	24.200	3.896 (16,1%)	
A 24	BB	Von: AS Putlitz (17) Nach: AS Meyenburg (18) Zählstelle: 2738 1002 BVWP:	22.200	3.352 (15,1%)	
A 24	BB	Von: AS Meyenburg (18) Nach: AS Pritzwalk (19) Zählstelle: 2840 3611 BVWP:	23.100	3.604 (15,6%)	
A 24	BB	Von: AS Pritzwalk (19) Nach: AD Dreieck Wittstock/Dosse (A 19) Zählstelle: 2840 1002 BVWP:	23.600	3.540 (15,0%)	
A 24	BB	Von: AD Dreieck Wittstock/Dosse (A 19) Nach: AS Herzsprung (21) Zählstelle: 2840 1003 BVWP: Ausbau	41.200	5.850 (14,2%)	WB 46BB
A 24	BB	Von: AS Herzsprung (21) Nach: AS Neuruppin (22) Zählstelle: 3041 3613 BVWP: Ausbau	40.300	5.602 (13,9%)	WB 46BB
A 24	BB	Von: AS Neuruppin (22) Nach: AS Neuruppin-Süd (23) Zählstelle: 3042 1001 BVWP: Ausbau	41.700	6.088 (14,6%)	VB 46KB
A 24	BB	Von: AS Neuruppin-Süd (23) Nach: AS Fehrbellin (24) Zählstelle: 3142 1001 BVWP: Ausbau	43.900	6.234 (14,2%)	VB 46KB
A 24	BB	Von: AS Kremmen (25) Nach: AD Dreieck Havelland (A 10) Zählstelle: 3243 3612 BVWP: Ausbau	50.500	7.323 (14,5%)	VB 46KB

Straße	BL	Infos	DTV	SV (SV%)	BVWP
A 111	BB	Von: AD Dreieck Kreuz Oranienburg (A 10) Nach: AS Hennigsdorf (2a) Zählstelle: 3345 1001 BVWP:	43.300	3.334 (7,7%)	
A 111	BB	Von: AS Hennigsdorf (2a) Nach: AS Stolpe (2b) Zählstelle: 3345 1003 BVWP:	45.800	3.298 (7,2%)	
A 113	BB	Von: AS Berlin-Grünau (2) Nach: AK Schönefelder Kreuz (A 10) Zählstelle: 3647 1004 BVWP:	44.100	2.470 (5,6%)	
A 114	BB	Von: AD Dreieck Pankow (A 10) Nach: AS Schönerlinder Straße (2) Zählstelle: 3346 1003 BVWP:	39.800	2.945 (7,4%)	
A 115	BB	Von: AS Zehlendorf (4) Nach: AS Kleinmachnow (5) Zählstelle: 3545 3615 BVWP:	66.700	5.003 (7,5%)	
A 115	BB	Von: AS Kleinmachnow (5) Nach: AS Potsdam-Babelsberg (6) Zählstelle: 3644 1005 BVWP:	73.100	4.459 (6,1%)	
A 115	BB	Von: AS Potsdam-Babelsberg (6) Nach: AS Potsdam-Drewitz (7) Zählstelle: 3644 1006 BVWP:	66.200	4.038 (6,1%)	
A 115	BB	Von: AS Potsdam-Drewitz (7) Nach: AS Saarmund (8) Zählstelle: 3644 1004 BVWP:	63.300	4.241 (6,7%)	
A 115	BB	Von: AS Saarmund (8) Nach: AD Dreieck Nuthetal (A 10) Zählstelle: 3644 1003 BVWP:	59.600	4.470 (7,5%)	
B 1	BB	Von: Neubensdorf, L 96 Nach: Landesgrenze Zählstelle: 3539 2010 BVWP:	3.500	403 (11,5%)	
B 1	BB	Von: Plau, L 962 Nach: Neubensdorf, L 96 Zählstelle: 3540 2010 BVWP:	7.100	469 (6,6%)	



Straße	BL	Infos	DTV	SV (SV%)	BVWP
B 1	BB	Von: OA Brandenburg Nach: Plaue, L 962 Zählstelle: 3540 2020 BVWP:	10.700	556 (5,2%)	
B 1	BB	Von: AS Groß Kreutz, A 10 Nach: Groß Kreutz, L 86 Zählstelle: 3642 2010 BVWP: Ortsumgehung	8.000	568 (7,1%)	WB 02KK
B 1	BB	Von: L 861 Nach: AS Groß Kreutz, A 10 Zählstelle: 3643 3701 BVWP: Ortsumgehung	6.300	397 (6,3%)	VB 02KK
B 1	BB	Von: Glindow, L 90 Nach: L 861 Zählstelle: 3643 2020 BVWP: Ortsumgehung	10.000	630 (6,3%)	VB 02KK
B 1	BB	Von: Werder, L 90 Nach: Glindow, L 90 Zählstelle: 3643 2040 BVWP: Ortsumgehung	14.700	603 (4,1%)	VB 02KK
B 1	BB	Von: Dahlwitz-Hoppeg, L 339 Nach: Landesgrenze Zählstelle: 3447 2001 BVWP:	35.200	1.830 (5,2%)	
B 1	BB	Von: L 338 Nach: Dahlwitz-Hoppeg, L 339 Zählstelle: 3448 2002 BVWP:	30.800	1.448 (4,7%)	
B 1	BB	Von: AS Berlin-Hellersdorf, A 10 Nach: L 338 Zählstelle: 3448 2001 BVWP:	28.800	1.930 (6,7%)	
B 1	BB	Von: Tasdorf, L 303 Nach: AS Berlin-Hellersdorf, A 10 Zählstelle: 3548 3632 BVWP: Ortsumgehung	20.200	1.778 (8,8%)	VB 02KK
B 1	BB	Von: L 233 Nach: Tasdorf, L 303 Zählstelle: 3548 2003 BVWP:	11.500	1.725 (15,0%)	
B 1	BB	Von: Herzfelde, L 23 Nach: L 233 Zählstelle: 3548 2001 BVWP:	9.500	1.283 (13,5%)	

Straße	BL	Infos	DTV	SV (SV%)	BVWP
B 1	BB	Von: Lichtenow, L 232 Nach: Herzfelde, L 23 Zählstelle: 3549 2001 BVWP:	9.200	662 (7,2%)	
B 1	BB	Von: Müncheberg, B 168 Nach: Lichtenow, L 232 Zählstelle: 3550 2001 BVWP:	8.700	618 (7,1%)	
B 1	BB	Von: Müncheberg, B 5 Nach: Müncheberg, B 168 Zählstelle: 3550 2009 BVWP:	5.500	418 (7,6%)	
B 1	BB	Von: Jahnsfelde, L 36 Nach: Müncheberg, B 5 Zählstelle: 3451 2002 BVWP:	8.100	599 (7,4%)	
B 1	BB	Von: Seelow, B 167 Nach: Jahnsfelde, L 36 Zählstelle: 3451 2001 BVWP:	6.900	400 (5,8%)	
B 1	BB	Von: Manschnow, B 112 Nach: Seelow, B 167 Zählstelle: 3453 2002 BVWP: Ortsumgehung	6.600	304 (4,6%)	WB 02KK
B 1	BB	Von: Bundesgrenze Nach: Manschnow, B 112 Zählstelle: 3453 3666 BVWP:	6.900	262 (3,8%)	
B 2	BB	Von: AS Berlin-Weißensee (A 10) Nach: Schwanebeck, L 313 Zählstelle: 3347 2002 BVWP:	13.900	653 (4,7%)	
B 2	BB	Von: Schwanebeck, L 313 Nach: AS Bernau-Süd (A 11) Zählstelle: 3347 2003 BVWP:	7.800	484 (6,2%)	
B 2	BB	Von: AS Bernau-Süd (A 11) Nach: OE Bernau, L 31 Zählstelle: 3347 2004 BVWP:	9.800	500 (5,1%)	
B 2	BB	Von: OA Biesenthal, L 293 Nach: OE Eberswalde, B 167 Zählstelle: 3248 2001 BVWP:	4.400	612 (13,9%)	

Straße	BL	Infos	DTV	SV (SV%)	BVWP
B 2	BB	Von: Eberswalde, L 291 Nach: L 23 Zählstelle: 3148 2001 BVWP:	9.900	416 (4,2%)	
B 2	BB	Von: L 23 Nach: B 198 Zählstelle: 3049 2001 BVWP:	3.900	273 (7,0%)	
B 2	BB	Von: Landesgrenze Nach: Marzahna, L 82 Zählstelle: 4042 2060 BVWP: Ortsumgehung	3.200	522 (16,3%)	WB 02KK
B 2	BB	Von: Marzahna, L 82 Nach: Treuenbrietzen, B 102 Zählstelle: 3942 2050 BVWP: Ortsumgehung	2.900	409 (14,1%)	WB 02KK
B 2	BB	Von: L 80 Nach: Beelitz, B 246 Zählstelle: 3743 2060 BVWP:	5.900	401 (6,8%)	
B 2	BB	Von: Beelitz, B 246 Nach: AS Michendorf, A 10 Zählstelle: 3743 2050 BVWP:	11.800	873 (7,4%)	
B 2	BB	Von: Michendorf Nach: OE Potsdam Zählstelle: 3644 2060 BVWP:	11.700	562 (4,8%)	
B 2	BB	Von: OA Potsdam Nach: Neufahrland, L 92 Zählstelle: 3544 2060 BVWP: Ortsumgehung	17.100	752 (4,4%)	WB 02KK
B 2	BB	Von: Neufahrland, L 92 Nach: Groß Glienicke, L 20 Zählstelle: 3544 2050 BVWP:	13.600	775 (5,7%)	
B 2	BB	Von: Landesgrenze Nach: AS Berlin-Weißensee, A 10 Zählstelle: 3347 2001 BVWP:	21.300	1.108 (5,2%)	
B 2	BB	Von: B 198 Nach: OE Angermünde, L 28 Zählstelle: 2949 3616 BVWP:	9.000	1.125 (12,5%)	

Straße	BL	Infos	DTV	SV (SV%)	BVWP
B 2	BB	Von: OE Angermünde, L 28 Nach: L 284 Zählstelle: 2950 2001 BVWP:	11.800	1.038 (8,8%)	
B 2	BB	Von: L 284 Nach: Heinersdorf, B 166 Zählstelle: 2950 2007 BVWP:	3.600	727 (20,2%)	
B 2	BB	Von: Heinersdorf, B 166 Nach: OE Schwedt, B 166 Zählstelle: 2951 2003 BVWP: Ortsumgehung	13.600	1.210 (8,9%)	VB 02KK
B 2	BB	Von: B 166 Nach: L 272 Zählstelle: 2951 2004 BVWP:	3.700	696 (18,8%)	
B 2	BB	Von: L 272 Nach: Gartz, L 27 Zählstelle: 2851 3617 BVWP:	2.800	126 (4,5%)	
B 2	BB	Von: Gartz, L 27 Nach: B 113 Zählstelle: 2752 2004 BVWP:	2.100	88 (4,2%)	
B 2	BB	Von: B 113 Nach: Bundesgrenze Zählstelle: 2752 3668 BVWP:	1.700	32 (1,9%)	
B 5	BB	Von: OA Frankfurt (O), B 112 Nach: Kliestow, L 382 Zählstelle: 3653 2001 BVWP:	7.900	387 (4,9%)	
B 5	BB	Von: Kliestow, L 382 Nach: L 38 Zählstelle: 3652 2001 BVWP:	7.400	385 (5,2%)	
B 5	BB	Von: L 38 Nach: Petershagen, L 37 Zählstelle: 3552 2001 BVWP:	4.500	302 (6,7%)	
B 5	BB	Von: Petershagen, L 37 Nach: Arensdorf Zählstelle: 3552 2002 BVWP:	3.700	322 (8,7%)	

<b>Straße</b>	<b>BL</b>	<b>Infos</b>	<b>DTV</b>	<b>SV (SV%)</b>	<b>BVWP</b>
B 5	BB	Von: Arensdorf Nach: Heinersdorf, L 36 Zählstelle: 3551 2003 BVWP:	3.000	267 (8,9%)	
B 5	BB	Von: Heinersdorf, L 36 Nach: Müncheberg, B 1 Zählstelle: 3551 2001 BVWP:	4.100	340 (8,3%)	
B 5	BB	Von: Landesgrenze Nach: L 20 (West) Zählstelle: 3444 2040 BVWP:	24.600	1.673 (6,8%)	
B 5	BB	Von: L 20 (West) Nach: L 20 (Nord) Zählstelle: 3444 2020 BVWP:	29.100	2.212 (7,6%)	
B 5	BB	Von: L 20 (Nord) Nach: AS Berlin-Spandau, A 10 Zählstelle: 3444 3669 BVWP:	21.000	1.806 (8,6%)	
B 5	BB	Von: AS Berlin-Spandau, A 10 Nach: B 273 Zählstelle: 3443 2070 BVWP:	16.100	1.674 (10,4%)	
B 5	BB	Von: B 273 Nach: Nauen, B 273 Zählstelle: 3443 2010 BVWP:	14.400	1.555 (10,8%)	
B 5	BB	Von: Berge, L 173 Nach: L 99 n, Retzow Zählstelle: 3342 2010 BVWP: Ortsumgehung	8.100	1.037 (12,8%)	VB 02KK
B 5	BB	Von: L 99 n, Retzow Nach: Briesen, B 188 Zählstelle: 3341 2010 BVWP:	6.300	832 (13,2%)	
B 5	BB	Von: Briesen, B 188 Nach: Friesack, L 17 Zählstelle: 3241 2010 BVWP:	5.300	657 (12,4%)	
B 5	BB	Von: Friesack, L 17 Nach: Bückwitz, B 167 Zählstelle: 3141 2010 BVWP: Ortsumgehung	5.200	1.310 (25,2%)	VB 02KK

Straße	BL	Infos	DTV	SV (SV%)	BVWP
B 5	BB	Von: Bückwitz, B 102 Nach: Wusterh, L 142 Zählstelle: 3140 2040 BVWP: Ortsumgehung	8.500	884 (10,4%)	VB 02KK
B 5	BB	Von: Wusterh, L 142 Nach: Kyritz, L 14 Zählstelle: 3040 2020 BVWP:	10.400	946 (9,1%)	
B 5	BB	Von: OA Kyritz, B 103 Nach: Gumtow, L 143 Zählstelle: 3040 2010 BVWP:	4.200	449 (10,7%)	
B 5	BB	Von: Gumtow, L 143 Nach: B 107 Zählstelle: 3039 2010 BVWP:	3.400	445 (13,1%)	
B 5	BB	Von: B 107 Nach: Groß Werzin, L 101 Zählstelle: 2938 2010 BVWP:	4.700	663 (14,1%)	
B 5	BB	Von: Groß Werzin, L 101 Nach: OE Perleberg Zählstelle: 2937 2020 BVWP: Ortsumgehung	4.200	525 (12,5%)	VB 02KK
B 5	BB	Von: OE Perleberg Nach: B 189 Perleberg Zählstelle: 2937 2090 BVWP: Ortsumgehung	2.100	141 (6,7%)	VB 02KK
B 5	BB	Von: B 189 Perleberg Nach: Premslin, K 7920 Zählstelle: 2937 2010 BVWP: Ortsumgehung	7.800	1.076 (13,8%)	VB 04KB als A 14
B 5	BB	Von: Premslin, K 7920 Nach: L 13, Ri Lenzen Zählstelle: 2836 2010 BVWP: Ortsumgehung	6.300	945 (15,0%)	VB 04KB als A 14
B 5	BB	Von: L 13, Ri Lenzen Nach: Landesgrenze MV Zählstelle: 2735 2010 BVWP: Ortsumgehung	4.300	890 (20,7%)	VB 04KB als A 14
B 87	BB	Von: B 112 Nach: B 112n Zählstelle: 3652 2005 BVWP:	14.600	365 (2,5%)	

Straße	BL	Infos	DTV	SV (SV%)	BVWP
B 87	BB	Von: B 112n Nach: Müllrose, L 37 n. Dubrow Zählstelle: 3752 3633 BVWP:	9.000	531 (5,9%)	
B 87	BB	Von: Müllrose, L 37 n, Schernsd Nach: B 168 n. Friedland Zählstelle: 3851 2001 BVWP:	5.400	621 (11,5%)	
B 87	BB	Von: B 168 n. Friedland Nach: B 168 n. Pfaffendorf Zählstelle: 3851 2008 BVWP:	4.300	920 (21,4%)	
B 87	BB	Von: B 168 n. Pfaffendorf Nach: B 246 Zählstelle: 3851 2009 BVWP:	3.800	730 (19,2%)	
B 87	BB	Von: B 246 n. Bornow Nach: Ranzig Zählstelle: 3851 2003 BVWP: Ortsumgehung	3.800	650 (17,1%)	VB 02KK
B 87	BB	Von: Ranzig Nach: L 442 Zählstelle: 3951 2001 BVWP: Ortsumgehung	3.600	670 (18,6%)	VB 02KK
B 87	BB	Von: L 442 Nach: B 179 Zählstelle: 3950 2002 BVWP: Ortsumgehung	2.500	460 (18,4%)	VB 02KK
B 87	BB	Von: B 179 Nach: Lübben, L 44 Zählstelle: 3950 2001 BVWP: Ortsumgehung	3.900	534 (13,7%)	VB 02KK
B 87	BB	Von: Lübben, B 115 Nach: AS Lübben, A 13 Zählstelle: 4049 2001 BVWP: Ortsumgehung	5.600	683 (12,2%)	VB 02KK
B 87	BB	Von: AS Lübben, A 13 Nach: Luckau, L 52 Zählstelle: 4148 2003 BVWP: Ortsumgehung	6.900	918 (13,3%)	VB 02KK
B 87	BB	Von: Luckau, L 52 Nach: B 96 Zählstelle: 4148 2011 BVWP: Ortsumgehung	5.300	774 (14,6%)	VB 02KK

<b>Straße</b>	<b>BL</b>	<b>Infos</b>	<b>DTV</b>	<b>SV (SV%)</b>	<b>BVWP</b>
B 87	BB	Von: B 96 Nach: Luckau, B 102 Zählstelle: 4148 2012 BVWP: Ortsumgehung	5.500	908 (16,5%)	VB 02KK
B 87	BB	Von: Luckau, B 102 Nach: Luckau, B 96n Zählstelle: 4148 2013 BVWP: Ortsumgehung	5.900	832 (14,1%)	VB 02KK
B 87	BB	Von: Luckau, B 96n Nach: Hohenbucko, L 70 Zählstelle: 4148 2001 BVWP: Ortsumgehung	3.300	673 (20,4%)	VB 02KK
B 87	BB	Von: Hohenbucko, L 70 Nach: Schlieben, L 68 Zählstelle: 4246 3634 BVWP: Ortsumgehung	3.700	603 (16,3%)	VB 02KK
B 87	BB	Von: Schlieben, L 68 Nach: Herzberg, B 101 Zählstelle: 4245 2001 BVWP: Ortsumgehung	5.100	709 (13,9%)	VB 02KK
B 87	BB	Von: Herzberg, B 101 Nach: Landesgrenze Sachsen Zählstelle: 4344 2001 BVWP: Ortsumgehung	3.700	633 (17,1%)	VB 02KK
B 96	BB	Von: Landesgrenze Sachsen Nach: Senftenberg, B 169 Zählstelle: 4450 2005 BVWP:	8.400	823 (9,8%)	
B 96	BB	Von: Allmosen, B 169 Nach: Großräschen, L 53 Zählstelle: 4450 2001 BVWP:	10.000	1.220 (12,2%)	
B 96	BB	Von: AS Großräschen, A 13 Nach: Finsterwalde, L 60n, Schacksdorf Zählstelle: 4349 3620 BVWP: Ortsumgehung	3.700	322 (8,7%)	WB 02KK
B 96	BB	Von: L 56 Luckau, B 87n, Langeng. Nach: Zählstelle: 4248 2001 BVWP:	5.500	545 (9,9%)	
B 96	BB	Von: Luckau, B 87 Nach: Golssen, B 115 Zählstelle: 4048 2002 BVWP:	3.200	538 (16,8%)	



Straße	BL	Infos	DTV	SV (SV%)	BVWP
B 96	BB	Von: Golssen, B 115 Nach: Baruth, B 115 Zählstelle: 3947 2060 BVWP:	2.700	470 (17,4%)	
B 96	BB	Von: Baruth, B 115 Nach: Neuhof Zählstelle: 3947 2050 BVWP:	3.700	511 (13,8%)	
B 96	BB	Von: Neuhof Nach: Wünsdorf, L 74 Zählstelle: 3846 2020 BVWP:	4.800	542 (11,3%)	
B 96	BB	Von: Wünsdorf, L 74 Nach: Zossen, B 246n, Mittenwalde Zählstelle: 3846 2010 BVWP: Ortsumgehung	8.800	660 (7,5%)	WB 02KK
B 96	BB	Von: Zossen, B 246n Trebbin Nach: AS Rangsdorf, A 10 Zählstelle: 3746 2050 BVWP: Ortsumgehung	14.200	994 (7,0%)	WB 02KK
B 96	BB	Von: AS Rangsdorf, A 10 Nach: Dahlewitz, L 40 Zählstelle: 3646 2070 BVWP: Ausbau	19.900	1.274 (6,4%)	VB 24KK
B 96	BB	Von: Dahlewitz, L 40 Nach: Mahlow, B 96a Zählstelle: 3646 3621 BVWP: Ausbau	17.800	1.442 (8,1%)	VB 24KK
B 96	BB	Von: Mahlow, B 96a Nach: Landesgrenze Berlin Zählstelle: 3646 2050 BVWP: Ausbau	17.400	974 (5,6%)	VB 24KK
B 96	BB	Von: Hohen Neuendorf, L171 Nach: Birkenwerder, B96a Zählstelle: 3245 2006 BVWP:	13.700	534 (3,9%)	
B 96	BB	Von: Birkenwerder, B96a Nach: AS Birkenwerder A10 Zählstelle: 3245 2007 BVWP:	16.500	743 (4,5%)	
B 96	BB	Von: L 191 Ri Sommerfeld Nach: Löwenberg, B 167 n, Herzberg Zählstelle: 3145 3619 BVWP: Ortsumgehung	16.200	1.523 (9,4%)	VB 02KK

Straße	BL	Infos	DTV	SV (SV%)	BVWP
B 96	BB	Von: Löwenberg, B 167 n, Liebenw Nach: Gransee, L 22 n, Zehdenick Zählstelle: 3044 2050 BVWP: Ortsumgehung	8.500	825 (9,7%)	VB 02KK
B 96	BB	Von: Gransee, L 22n Nach: Zehdenick Altlüderdorf, K 6514 Zählstelle: 2945 2050 BVWP: Ortsumgehung	7.100	760 (10,7%)	VB 02KK
B 96	BB	Von: Dannenwalde Nach: Fürstenberg, L 15n, Rheinsberg Zählstelle: 2844 2050 BVWP: Ortsumgehung	6.000	804 (13,4%)	VB 02KK
B 96	BB	Von: Fürstenberg, L 15 n Nach: Lychen Landesgrenze Zählstelle: 2744 2050 BVWP: Ortsumgehung	5.600	784 (14,0%)	VB 02KK
B 96a	BB	Von: L 75 Nach: Waßmannsdorf, L 75 Zählstelle: 3646 2090 BVWP:	11.800	944 (8,0%)	
B 96a	BB	Von: Waßmannsdorf, L 75 Nach: Schönefeld, B 179 Zählstelle: 3646 3170 BVWP:	13.600	1.088 (8,0%)	
B 96a	BB	Von: Schildow, L 21 Nach: L 30 Zählstelle: 3346 3100 BVWP:	6.000	216 (3,6%)	
B 96a	BB	Von: L 30 Nach: Birkenwerder, B 96 Zählstelle: 3345 3100 BVWP:	4.400	207 (4,7%)	
B 96a	BB	Von: Mahlow, B 96 Nach: L 75 Zählstelle: 3646 3648 BVWP: Ausbau	12.600	1.058 (8,4%)	VB 24KK
B 97	BB	Von: Landesgrenze Sachsen Nach: Schwarze Pumpe, B 156 Zählstelle: 4451 2003 BVWP:	7.600	866 (11,4%)	
B 97	BB	Von: Schwarze Pumpe, B 156 Nach: Spremberg, B 156 Zählstelle: 4452 2001 BVWP:	10.600	1.134 (10,7%)	

<b>Straße</b>	<b>BL</b>	<b>Infos</b>	<b>DTV</b>	<b>SV (SV%)</b>	<b>BVWP</b>
B 97	BB	Von: Spremberg, B 156 Nach: Groß Oßnig, L 472 Zählstelle: 4352 3622 BVWP: Ortsumgehung	9.500	998 (10,5%)	VB 02KK
B 97	BB	Von: Groß Oßnig, L 472 Nach: AS Cottbus-Süd, A 15 Zählstelle: 4252 2002 BVWP: Ortsumgehung	13.300	1.144 (8,6%)	VB 02KK
B 97	BB	Von: AS Roggosen, A 15 Nach: L 49 Zählstelle: 4252 2013 BVWP:	5.700	530 (9,3%)	
B 97	BB	Von: L 49 Nach: L 473 Zählstelle: 4252 3008 BVWP:	3.500	532 (15,2%)	
B 97	BB	Von: B 112 Nach: Bundesgrenze Zählstelle: 4054 3685 BVWP:	3.800	369 (9,7%)	
B 101	BB	Von: Landesgrenze Sachsen Nach: Prösen, B 169 Zählstelle: 4546 2001 BVWP:	3.600	364 (10,1%)	
B 101	BB	Von: Prösen, B 169 Nach: Elsterwerda, B 169 Zählstelle: 4547 2002 BVWP: Ortsumgehung	6.100	573 (9,4%)	VB 02KK
B 101	BB	Von: Elsterwerda, B 169 Nach: Bad Liebenwerda, B 183 Zählstelle: 4446 2002 BVWP: Ortsumgehung	8.000	800 (10,0%)	VB 02KK
B 101	BB	Von: Bad Liebenwerda, B 183 Nach: Winkel, L 65 Zählstelle: 4446 2001 BVWP: Ortsumgehung	3.700	688 (18,6%)	VB 02KK
B 101	BB	Von: Winkel, L 65 Nach: Langennaundorf, L 60 Zählstelle: 4446 3689 BVWP: Ortsumgehung	3.700	688 (18,6%)	VB 02KK
B 101	BB	Von: Langennaundorf, L 60 Nach: Herzberg, B 87 Zählstelle: 4346 2001 BVWP: Ortsumgehung	3.800	646 (17,0%)	VB 02KK

<b>Straße</b>	<b>BL</b>	<b>Infos</b>	<b>DTV</b>	<b>SV (SV%)</b>	<b>BVWP</b>
B 101	BB	Von: Herzberg, B 87 Nach: Brandis, B 187 Zählstelle: 4245 2004 BVWP: Ortsumgehung	5.400	778 (14,4%)	VB 02KK
B 101	BB	Von: Brandis, B 187 Nach: Landesgrenze Zählstelle: 4144 2001 BVWP: Ortsumgehung	2.000	398 (19,9%)	VB 02KK
B 101	BB	Von: Woltersdorf Nach: Wiesenhagen Zählstelle: 3845 3651 BVWP: Ausbau	5.800	487 (8,4%)	VB 24KB
B 101	BB	Von: Wiesenhagen Nach: Trebbin, B 246n, Beelitz Zählstelle: 3745 2070 BVWP: Ortsumgehung	3.600	176 (4,9%)	VB 04KB
B 101	BB	Von: Trebbin, B 246n, Zossen Nach: Thyrow, L 795 Zählstelle: 3745 2060 BVWP: Ortsumgehung	10.800	788 (7,3%)	VB 04KB
B 101	BB	Von: Thyrow, L 795 Nach: B 101 N Zählstelle: 3745 2050 BVWP: Ortsumgehung	9.800	833 (8,5%)	VB 04KB
B 101n	BB	Von: L 79 Nach: Ludwigsfelde Preußenpark Zählstelle: 3745 2080 BVWP:	11.200	1.098 (9,8%)	
B 101n	BB	Von: Ludwigsfelde Preußenpark Nach: AS Ludwigsfelde-Ost, A 10 Zählstelle: 3645 2080 BVWP:	14.400	1.397 (9,7%)	
B 101n	BB	Von: AS Ludwigsfelde-Ost, A 10 Nach: Großbeeren, L 40 Zählstelle: 3645 2040 BVWP:	23.000	2.622 (11,4%)	
B 101n	BB	Von: Großbeeren, L 40 Nach: L 76 Zählstelle: 3645 2090 BVWP:	18.100	2.172 (12,0%)	
B 101n	BB	Von: L 76 Nach: Heinersdorf Zählstelle: 3646 2100 BVWP:	17.900	1.826 (10,2%)	

<b>Straße</b>	<b>BL</b>	<b>Infos</b>	<b>DTV</b>	<b>SV (SV%)</b>	<b>BVWP</b>
B 101n	BB	Von: Heinersdorf Nach: Landesgrenze BE Zählstelle: 3546 2050 BVWP:	13.900	1.765 (12,7%)	
B 101n	BB	Von: Hohenahlsdorf, L 715 Nach: B 102 Zählstelle: 4044 2050 BVWP:	2.800	420 (15,0%)	
B 101n	BB	Von: B 115 Nach: B 101 Zählstelle: 4044 2090 BVWP:	3.600	670 (18,6%)	
B 101n	BB	Von: B 101 Nach: OE Luckenwalde Zählstelle: 3944 2050 BVWP:	7.800	523 (6,7%)	
B 102	BB	Von: Luckau, B 96 Nach: Dahme, L 70 Zählstelle: 4148 2002 BVWP: Ortsumgehung	3.300	347 (10,5%)	WB 02KK
B 102	BB	Von: Dahme, L 70 Nach: L 714 Zählstelle: 4146 2001 BVWP: Ortsumgehung	2.500	305 (12,2%)	WB 02KK
B 102	BB	Von: L 714 Nach: B 101 Zählstelle: 4045 3637 BVWP: Ortsumgehung	2.400	228 (9,5%)	WB 02KK
B 102	BB	Von: L 81 Nach: L 812 Zählstelle: 3943 2020 BVWP: Ortsumgehung	5.400	578 (10,7%)	WB 02KK
B 102	BB	Von: L 812 Nach: Treuenbrietzen, B 2 Zählstelle: 3943 2010 BVWP: Ortsumgehung	6.100	683 (11,2%)	WB 02KK
B 102	BB	Von: Treuenbrietzen, B 2 Nach: AS Niemegek, A 9 Zählstelle: 3942 2010 BVWP: Ortsumgehung	3.700	607 (16,4%)	WB 02KK
B 102	BB	Von: AS Niemegek, A 9 Nach: Belzig, B 246 Zählstelle: 3841 2050 BVWP:	5.300	668 (12,6%)	

<b>Straße</b>	<b>BL</b>	<b>Infos</b>	<b>DTV</b>	<b>SV (SV%)</b>	<b>BVWP</b>
B 102	BB	Von: OA Belzig Nach: Golzow, L 85 Zählstelle: 3841 3636 BVWP: Ortsumgehung	3.500	245 (7,0%)	VB 02KK
B 102	BB	Von: Golzow, L 85 Nach: AS Brandenburg, A 2 Zählstelle: 3641 2050 BVWP: Ortsumgehung	4.100	349 (8,5%)	VB 02KK
B 102	BB	Von: AS Brandenburg, A 2 Nach: OE Brandenburg, B 1 Zählstelle: 3641 2060 BVWP: Ortsumgehung	14.200	1.193 (8,4%)	VB 02KK
B 102	BB	Von: OA Brandenburg Nach: Pritzerbe, L 99 Zählstelle: 3540 2050 BVWP: Ortsumgehung	7.800	445 (5,7%)	VB 02KK
B 102	BB	Von: Pritzerbe, L 99 Nach: Premnitz, L 963 Zählstelle: 3440 2050 BVWP: Ortsumgehung	6.100	415 (6,8%)	VB 02KK
B 102	BB	Von: Premnitz, L 963 Nach: Rathenow, B 188 Zählstelle: 3440 2060 BVWP: Ortsumgehung	11.000	418 (3,8%)	VB 02KK
B 102	BB	Von: OA Rathenow Nach: Rhinow, L 17 Zählstelle: 3340 2050 BVWP: Ortsumgehung	4.600	248 (5,4%)	WB 02KK
B 102	BB	Von: Rhinow, L 17 Nach: Großderschau, L 14 Zählstelle: 3240 2010 BVWP: Ortsumgehung	2.400	161 (6,7%)	WB 02KK
B 102	BB	Von: Großderschau, L 14 Nach: Neustadt, L 141 Zählstelle: 3140 2060 BVWP: Ortsumgehung	1.700	216 (12,7%)	VB 02KK
B 102	BB	Von: Neustadt, L 141 Nach: Bückwitz, B 5 Zählstelle: 3140 2050 BVWP: Ortsumgehung	5.000	350 (7,0%)	VB 02KK
B 103	BB	Von: Kyritz, B 5 Nach: OE Pritzwalk, B 107 Zählstelle: 3040 2050 BVWP: Ortsumgehung	3.400	354 (10,4%)	VB 02KK

<b>Straße</b>	<b>BL</b>	<b>Infos</b>	<b>DTV</b>	<b>SV (SV%)</b>	<b>BVWP</b>
B 103	BB	Von: OA Pritzwalk, L 155 Nach: AS Meyenburg, A 24 Zählstelle: 2839 2050 BVWP:	4.600	534 (11,6%)	
B 103	BB	Von: AS Meyenburg (A 24) Nach: Landesgrenze MV Zählstelle: 2739 2050 BVWP: Ortsumgehung	3.700	540 (14,6%)	WB 02KK
B 107	BB	Von: Landesgrenze ST Nach: L 831 Zählstelle: 3940 2060 BVWP: Ortsumgehung	1.400	363 (25,9%)	WB 02KK
B 107	BB	Von: L 831 Nach: Wiesenburg, B 246 Zählstelle: 3940 2050 BVWP:	2.000	362 (18,1%)	
B 107	BB	Von: Wiesenburg, B 246 Nach: Görzke, L 95 Zählstelle: 3840 2050 BVWP:	2.300	380 (16,5%)	
B 107	BB	Von: Görzke, L 95 Nach: Ziesar, L 96 Zählstelle: 3739 2060 BVWP:	2.600	395 (15,2%)	
B 107	BB	Von: Ziesar, L 93 Nach: Landesgrenze ST Zählstelle: 3739 2070 BVWP:	2.600	338 (13,0%)	
B 107	BB	Von: Landesgrenze ST Nach: B 5 n, Kyritz Zählstelle: 3138 2050 BVWP:	2.100	250 (11,9%)	
B 107	BB	Von: B 5 n, Perleberg Nach: OE Pritzwalk, B 103 Zählstelle: 2839 2060 BVWP:	2.100	244 (11,6%)	
B 109	BB	Von: Landesgrenze MV Nach: Schönwalde, L 30 Zählstelle: 3346 2001 BVWP: Ortsumgehung	11.100	477 (4,3%)	WB 02KK
B 109	BB	Von: B 273 Nach: L 29 Zählstelle: 3246 2002 BVWP:	7.300	562 (7,7%)	

<b>Straße</b>	<b>BL</b>	<b>Infos</b>	<b>DTV</b>	<b>SV (SV%)</b>	<b>BVWP</b>
B 109	BB	Von: L 29 Nach: Zerpenschleuse, B 167 Zählstelle: 3146 2001 BVWP:	4.300	310 (7,2%)	
B 109	BB	Von: B 167 Nach: Zehdenik, L 22 Zählstelle: 3045 3001 BVWP: Ortsumgehung	2.000	44 (2,2%)	WB 02KK
B 109	BB	Von: Zehdenick, L 22 Nach: Templin, L 216 Zählstelle: 2846 3001 BVWP: Ortsumgehung	3.900	222 (5,7%)	VB 02KK
B 109	BB	Von: L 23 Nach: Mittenwalde, L 100 Zählstelle: 2847 3003 BVWP:	2.500	140 (5,6%)	
B 109	BB	Von: L 21 Nach: Haßleben, L 24 Zählstelle: 2748 2001 BVWP:	3.600	324 (9,0%)	
B 109	BB	Von: Haßleben, L 24 Nach: L 15 Zählstelle: 2748 2002 BVWP:	3.700	300 (8,1%)	
B 109	BB	Von: L 15 Nach: Prenzlau, L 25 Zählstelle: 2748 2003 BVWP: Ortsumgehung	5.000	305 (6,1%)	WB 02KK
B 109	BB	Von: Prenzlau, B 198 Nach: Landesgrenze MV Zählstelle: 2649 2001 BVWP: Ortsumgehung	3.400	316 (9,3%)	WB 02KK
B 112	BB	Von: AS Forst, A 15 Nach: Forst, B 122 Zählstelle: 4253 3001 BVWP: Ortsumgehung	9.600	499 (5,2%)	VB 02KK
B 112	BB	Von: Mulknitz Nach: Grieben, B 112 Zählstelle: 4153 2001 BVWP:	2.200	174 (7,9%)	
B 112	BB	Von: Grieben, B 112 Nach: Groß Gastrose, L 46 Zählstelle: 4153 2002 BVWP:	2.400	247 (10,3%)	



Straße	BL	Infos	DTV	SV (SV%)	BVWP
B 112	BB	Von: Guben, B 320 Nach: Steinsdorf, L 45 Zählstelle: 3954 2001 BVWP: Ortsumgehung	4.800	442 (9,2%)	VB 02KK
B 112	BB	Von: Steinsdorf, L 45 Nach: Neuzelle, L 452 Zählstelle: 3953 3652 BVWP: Ortsumgehung	5.100	500 (9,8%)	VB 02KK
B 112	BB	Von: Neuzelle, L 452 Nach: L 372 Zählstelle: 3853 2001 BVWP: Ortsumgehung	9.700	563 (5,8%)	VB 02KK
B 112	BB	Von: L 372 Nach: Eisenhüttenstadt, B 246 Zählstelle: 3853 2002 BVWP: Ortsumgehung	10.900	589 (5,4%)	VB 02KK
B 112	BB	Von: L 37 Nach: Ziltendorf, L 372 Zählstelle: 3753 2001 BVWP:	8.500	553 (6,5%)	
B 112	BB	Von: Ziltendorf, L 372 Nach: Brieskow-Finken. L 373 Zählstelle: 3753 2003 BVWP: Ortsumgehung	10.500	609 (5,8%)	VB 02KK
B 112	BB	Von: Brieskow-Finken. L 373 Nach: Lossow, L 381 Zählstelle: 3753 2002 BVWP: Ortsumgehung	9.300	688 (7,4%)	VB 02KK
B 112	BB	Von: Markendorf, B 87 Nach: AS Frankfurt (Oder)-West, A 12 Zählstelle: 3652 2004 BVWP: Ortsumgehung	5.500	550 (10,0%)	VB 02KK
B 112	BB	Von: AS Frankfurt (O)-West, A 12 Nach: Boosen, B 5 Zählstelle: 3652 2010 BVWP: Ortsumgehung	3.400	238 (7,0%)	VB 02KK
B 112	BB	Von: OA Frankfurt (O), B 5 Nach: Lebus, B 167 Zählstelle: 3653 2005 BVWP: Ortsumgehung	8.900	365 (4,1%)	VB 02KK
B 112	BB	Von: Lebus, B 167 Nach: Manschnow, B 1 Zählstelle: 3553 2001 BVWP:	4.000	152 (3,8%)	

Straße	BL	Infos	DTV	SV (SV%)	BVWP
B 113	BB	Von: Bundesgrenze Nach: B 2 Zählstelle: 2752 2002 BVWP:	1.000	61 (6,1%)	
B 113	BB	Von: B 2 Nach: Landesgrenze MV Zählstelle: 2752 2003 BVWP:	1.500	90 (6,0%)	
B 115	BB	Von: Landesgrenze Sachsen Nach: Tschernitz, B 156 Zählstelle: 4454 2001 BVWP:	4.400	343 (7,8%)	
B 115	BB	Von: Tschernitz, B 156 Nach: Döbern, L 482 Zählstelle: 4353 2012 BVWP: Ortsumgehung	4.400	334 (7,6%)	VB 02KK
B 115	BB	Von: Döbern, B 115 Nach: AS Forst, A 15 Zählstelle: 4253 3675 BVWP: Ortsumgehung	5.500	303 (5,5%)	VB 02KK
B 115	BB	Von: OA Lübben Nach: AS Freiwalde, A 13 Zählstelle: 4049 2002 BVWP:	6.300	699 (11,1%)	
B 115	BB	Von: AS Freiwalde (A 13) Nach: Golssen, B 96 Zählstelle: 4048 2003 BVWP:	3.800	437 (11,5%)	
B 115	BB	Von: Baruth, B 96 Nach: Petkus, L 70 Zählstelle: 4046 2010 BVWP:	1.300	224 (17,2%)	
B 115	BB	Von: Petkus, L 70 Nach: Jüterbog, B 101 Zählstelle: 4044 2020 BVWP:	2.100	315 (15,0%)	
B 122	BB	Von: Alt Ruppin, B 167 Nach: Dierberg, L 19 Zählstelle: 3043 3160 BVWP:	1.300	29 (2,2%)	
B 122	BB	Von: Rheinsberg, L 15 Nach: Landesgrenze Sachsen Zählstelle: 2843 3150 BVWP:	3.500	123 (3,5%)	

<b>Straße</b>	<b>BL</b>	<b>Infos</b>	<b>DTV</b>	<b>SV (SV%)</b>	<b>BVWP</b>
B 156	BB	Von: Tschernitz, B 115 Nach: L 49 Zählstelle: 4453 2001 BVWP:	3.300	244 (7,4%)	
B 156	BB	Von: L 49 Nach: Graustein, L 87 Zählstelle: 4452 2009 BVWP:	3.600	248 (6,9%)	
B 156	BB	Von: Graustein, L 87 Nach: Spremberg, L 47 Zählstelle: 4452 2003 BVWP: Ortsumgehung	6.000	372 (6,2%)	WB 02KK
B 156	BB	Von: Schwarze Pumpe, B 97 Nach: Landesgrenze Sachsen Zählstelle: 4451 2002 BVWP:	3.200	451 (14,1%)	
B 156	BB	Von: Landesgrenze Sachsen Nach: Allmosen, B 169 Zählstelle: 4450 2002 BVWP:	5.400	848 (15,7%)	
B 158	BB	Von: Angermünde, B 2 Nach: Parstein, L 283 Zählstelle: 3050 3001 BVWP:	2.900	206 (7,1%)	
B 158	BB	Von: Oderberg, L 29 Nach: B 158a Zählstelle: 3150 3003 BVWP:	4.900	289 (5,9%)	
B 158	BB	Von: Altglietzen, L 28 Nach: Bad Freienwalde, B 167 Zählstelle: 3150 3638 BVWP: Ortsumgehung	11.500	322 (2,8%)	VB 02KK
B 158	BB	Von: Bad Freienwalde, B 167 Nach: L 35 Zählstelle: 3250 2002 BVWP: Ortsumgehung	11.600	418 (3,6%)	VB 02KK
B 158	BB	Von: L 35 Nach: Tiefensee, L 23 Zählstelle: 3249 2001 BVWP:	6.600	310 (4,7%)	
B 158	BB	Von: Tiefensee, L 23 Nach: L 337 Zählstelle: 3348 3706 BVWP:	8.000	408 (5,1%)	

<b>Straße</b>	<b>BL</b>	<b>Infos</b>	<b>DTV</b>	<b>SV (SV%)</b>	<b>BVWP</b>
B 158	BB	Von: L 337 Nach: Werneuchen, L 235 Zählstelle: 3348 2002 BVWP: Ortsumgehung	9.700	592 (6,1%)	VB 02KK
B 158	BB	Von: Werneuchen, L 235 Nach: Seefeld, L 30 Zählstelle: 3348 2003 BVWP: Ortsumgehung	11.700	644 (5,5%)	VB 02KK
B 158	BB	Von: Seefeld, L 30 Nach: Blumberg, L 31 Zählstelle: 3348 2004 BVWP: Ortsumgehung	11.400	764 (6,7%)	VB 02KK
B 158	BB	Von: Blumberg, L 312 Nach: AS Berlin-Hohenschönhausen, A 10 Zählstelle: 3347 2006 BVWP:	21.500	1.419 (6,6%)	
B 158	BB	Von: AS Berlin-Hohenschönhausen, A 10 Nach: Ahrensfelde, L 339 Zählstelle: 3447 3625 BVWP: Ortsumgehung	20.400	1.265 (6,2%)	VB 04 24
B 158a	BB	Von: Bundesgrenze Nach: Altglietzen, L 28 Zählstelle: 3150 2001 BVWP:	11.600	93 (0,8%)	
B 166	BB	Von: Bundesgrenze Nach: Schwedt, B 2 Zählstelle: 2951 3672 BVWP: Ortsumgehung	6.600	403 (6,1%)	VB 02KK
B 166	BB	Von: L 284 Nach: Passow, L 28 Zählstelle: 2851 3707 BVWP: Ortsumgehung	5.800	597 (10,3%)	VB 02KK
B 166	BB	Von: Passow, L 28 Nach: AD Kreuz Uckermark Zählstelle: 2750 2009 BVWP: Ortsumgehung	2.100	277 (13,2%)	VB 02KK
B 167	BB	Von: Lebus, B 112 Nach: L 38 Zählstelle: 3553 2002 BVWP:	4.300	172 (4,0%)	
B 167	BB	Von: L 38 Nach: Seelow, B 1 Zählstelle: 3552 3710 BVWP: Ortsumgehung	3.700	204 (5,5%)	VB 02KK

<b>Straße</b>	<b>BL</b>	<b>Infos</b>	<b>DTV</b>	<b>SV (SV%)</b>	<b>BVWP</b>
B 167	BB	Von: Seelow, B 1 Nach: L 334 Zählstelle: 3452 2001 BVWP: Ortsumgehung	5.600	330 (5,9%)	VB 02KK
B 167	BB	Von: L 334 Nach: Neuhardenberg, L 36 Zählstelle: 3451 2003 BVWP: Ortsumgehung	4.200	286 (6,8%)	VB 02KK
B 167	BB	Von: Neuhardenberg, L 36 Nach: Altfriedland, L 34 Zählstelle: 3351 2001 BVWP: Ortsumgehung	5.800	447 (7,7%)	VB 02KK
B 167	BB	Von: Altfriedland, L 34 Nach: Wriezen, L 33 Zählstelle: 3250 2004 BVWP: Ortsumgehung	4.300	228 (5,3%)	VB 02KK
B 167	BB	Von: Wriezen, L 33 Nach: Bad Freienwalde, B 158 Zählstelle: 3250 2010 BVWP: Ortsumgehung	6.700	315 (4,7%)	VB 02KK
B 167	BB	Von: Bad Freienwalde, B 158 Nach: Hohenfinow, L 35 Zählstelle: 3149 3626 BVWP: Ortsumgehung	5.300	249 (4,7%)	VB 02KK
B 167	BB	Von: Hohenfinow, L 29 Nach: Eberswalde, B 2 Zählstelle: 3149 2002 BVWP: Ortsumgehung	6.900	297 (4,3%)	VB 02KK
B 167	BB	Von: Eberswalde, L 293 Nach: AS Finowfurt, A 11 Zählstelle: 3148 2002 BVWP: Ortsumgehung	14.400	878 (6,1%)	VB 02KK
B 167	BB	Von: AS Finowfurt, A 11 Nach: B 198 Zählstelle: 3147 2001 BVWP:	7.700	662 (8,6%)	
B 167	BB	Von: B 198 Nach: Zerpenschleuse, B 109 Zählstelle: 3147 3708 BVWP:	3.600	432 (12,0%)	
B 167	BB	Von: Zerpenschleuse, B 109 Nach: Hammer, L 212 Zählstelle: 3147 2003 BVWP:	3.200	544 (17,0%)	

Straße	BL	Infos	DTV	SV (SV%)	BVWP
B 167	BB	Von: Hammer, L 212 Nach: Liebenwalde, L 21 Zählstelle: 3146 2020 BVWP: Ortsumgehung	4.600	616 (13,4%)	VB 02KK
B 167	BB	Von: Liebenwalde, L 21 Nach: Falkental, L 221 Zählstelle: 3146 2010 BVWP: Ortsumgehung	3.100	360 (11,6%)	VB 02KK
B 167	BB	Von: Falkental, L 221 Nach: Löwenberg, B 96 Zählstelle: 3145 2010 BVWP: Ortsumgehung	2.900	406 (14,0%)	VB 02KK
B 167	BB	Von: Löwenberg, B 96 Nach: Herzberg, L 19 Zählstelle: 3144 3709 BVWP: Ortsumgehung	3.500	399 (11,4%)	VB 02KK
B 167	BB	Von: Herzberg, L 19 Nach: Alt Ruppın, L 192 Zählstelle: 3043 2010 BVWP: Ortsumgehung	5.900	325 (5,5%)	VB 02KK
B 167	BB	Von: Alt Ruppın, L 192 Nach: Neuruppın, L 16 Zählstelle: 3042 2030 BVWP: Ortsumgehung	5.800	174 (3,0%)	VB 02KK
B 167	BB	Von: Neuruppın, L 16 Nach: AS Neuruppın, A 24 Zählstelle: 3042 2020 BVWP: Ortsumgehung	12.900	980 (7,6%)	VB 02KK
B 167	BB	Von: Wildberg, L 166 Nach: Bückwitz, B 5 Zählstelle: 3141 3639 BVWP: Ortsumgehung	5.500	501 (9,1%)	VB 02KK
B 168	BB	Von: Cottbus, L 50 Nach: Willmersdorf, L 473 Zählstelle: 4152 2002 BVWP:	15.900	875 (5,5%)	
B 168	BB	Von: Willmersdorf, L 473 Nach: Peitz, L 50 Zählstelle: 4152 2001 BVWP: Ortsumgehung	13.400	844 (6,3%)	VB 02KK
B 168	BB	Von: Peitz, L 50 Nach: Lieberose, B 320 Zählstelle: 4152 3711 BVWP: Ortsumgehung	5.300	472 (8,9%)	VB 02KK

<b>Straße</b>	<b>BL</b>	<b>Infos</b>	<b>DTV</b>	<b>SV (SV%)</b>	<b>BVWP</b>
B 168	BB	Von: Lieberose, B 320 Nach: L 441 Zählstelle: 4051 2003 BVWP: Ortsumgehung	2.500	343 (13,7%)	WB 02KK
B 168	BB	Von: L 441 Nach: Friedland, L 43 Zählstelle: 3851 2007 BVWP:	2.800	272 (9,7%)	
B 168	BB	Von: Friedland, L 43 Nach: Beeskow, B 246 Zählstelle: 3851 2004 BVWP:	3.800	308 (8,1%)	
B 168	BB	Von: Beeskow, B 87 Nach: L 411 Zählstelle: 3751 3001 BVWP: Ortsumgehung	5.300	615 (11,6%)	VB 02KK
B 168	BB	Von: L 411 Nach: AS Fürstenwalde-Ost, A 12 Zählstelle: 3650 3002 BVWP: Ortsumgehung	6.100	732 (12,0%)	VB 02KK
B 168	BB	Von: AS Fürstenwalde-Ost, A 12 Nach: Fürstenwalde, L 36 Zählstelle: 3650 3008 BVWP:	10.500	1.040 (9,9%)	
B 168	BB	Von: Fürstenwalde, L 36 Nach: Fürstenwalde, L 35 Zählstelle: 3550 3009 BVWP:	8.100	462 (5,7%)	
B 168	BB	Von: Fürstenwalde, L 35 Nach: Müncheberg, B 1 Zählstelle: 3550 3001 BVWP:	1.400	112 (8,0%)	
B 168	BB	Von: Müncheberg Nach: L 34 Zählstelle: 3450 3693 BVWP:	5.400	335 (6,2%)	
B 168	BB	Von: L 34 Nach: Prötzel, L 33 Zählstelle: 3350 3002 BVWP: Ortsumgehung	2.700	270 (10,0%)	WB 02KK
B 168	BB	Von: Prötzel, L 33 Nach: L 23 (Ost) Zählstelle: 3349 3003 BVWP: Ortsumgehung	2.000	202 (10,1%)	WB 02KK

<b>Straße</b>	<b>BL</b>	<b>Infos</b>	<b>DTV</b>	<b>SV (SV%)</b>	<b>BVWP</b>
B 168	BB	Von: Tiefensee, B 158 Nach: Heckelberg, L 29 Zählstelle: 3249 2009 BVWP:	3.700	255 (6,9%)	
B 168	BB	Von: Heckelberg, L 29 Nach: Eberswalde, B 167 Zählstelle: 3149 2009 BVWP:	5.700	342 (6,0%)	
B 169	BB	Von: Präsen, B 101 Nach: Landesgrenze Sachsen Zählstelle: 4546 2002 BVWP: Ortsumgehung	3.900	402 (10,3%)	VB 02KK
B 169	BB	Von: Lauchhammer, L 63 Nach: Elsterwerda, B 101 Zählstelle: 4547 3635 BVWP: Ortsumgehung	7.400	866 (11,7%)	VB 02KK
B 169	BB	Von: AS Ruhland (A 13) Nach: Lauchhammer, L 63 Zählstelle: 4548 2001 BVWP: Ortsumgehung	8.500	901 (10,6%)	VB 02KK
B 169	BB	Von: Senftenberg, K 6602 Nach: AS Ruhland (A 13) Zählstelle: 4549 2001 BVWP: Ortsumgehung	9.200	524 (5,7%)	VB 02KK
B 169	BB	Von: Allmosen, B 156 Nach: Senftenberg, B 96 Zählstelle: 4450 2003 BVWP: Ortsumgehung	8.200	492 (6,0%)	VB 02KK
B 169	BB	Von: Drebkau, L 52 Nach: Allmosen, B 96 Zählstelle: 4351 2002 BVWP: Ortsumgehung	8.900	783 (8,8%)	VB 02KK
B 169	BB	Von: AS Cottbus-West, A 15 Nach: Drebkau, L 52 Zählstelle: 4351 3653 BVWP: Ortsumgehung	10.100	798 (7,9%)	VB 02KK
B 179	BB	Von: B 87 Nach: Gröditsch, L 443 Zählstelle: 3950 2003 BVWP:	1.500	138 (9,2%)	
B 179	BB	Von: Gröditsch, L 443 Nach: Leibsch, L 71 Zählstelle: 3949 2001 BVWP:	2.200	453 (20,6%)	



<b>Straße</b>	<b>BL</b>	<b>Infos</b>	<b>DTV</b>	<b>SV (SV%)</b>	<b>BVWP</b>
B 179	BB	Von: Leibsch, L 71 Nach: Märkisch Buchholz, L 74 Zählstelle: 3848 2060 BVWP:	2.100	208 (9,9%)	
B 179	BB	Von: Märkisch Buchholz, L 74 Nach: Klein Köris, L 742 Zählstelle: 3848 3654 BVWP:	1.700	126 (7,4%)	
B 179	BB	Von: Klein Köris, L 742 Nach: Bestensee, B 246 Zählstelle: 3848 2050 BVWP:	3.400	258 (7,6%)	
B 179	BB	Von: Bestensee, B 246 Nach: Königs Wusterhausen L 30 Zählstelle: 3747 2050 BVWP: Ortsumgehung	8.200	344 (4,2%)	VB 02KK
B 179	BB	Von: Königs Wusterhausen L 40 Nach: AS Königs Wusterhausen, A 10 Zählstelle: 3647 2070 BVWP: Ortsumgehung	15.800	774 (4,9%)	VB 02KK
B 179	BB	Von: AS Bln-Grünau, A 113 Nach: Landesgrenze Zählstelle: 3647 2040 BVWP:	7.500	375 (5,0%)	
B 179	BB	Von: Schönefeld, L 751 Nach: Landesgrenze Zählstelle: 3547 3100 BVWP:	17.600	1.302 (7,4%)	
B 183	BB	Von: Bad Liebenwerda, L 64 Nach: Marxdorf, L 672 Zählstelle: 4446 2003 BVWP: Ortsumgehung	3.300	432 (13,1%)	VB 02KK
B 183	BB	Von: Marxdorf, L 672 Nach: Landesgrenze Sachsen Zählstelle: 4445 2001 BVWP: Ortsumgehung	2.400	490 (20,4%)	VB 02KK
B 187	BB	Von: Brandis, B 101 Nach: Landesgrenze ST Zählstelle: 4245 2003 BVWP:	3.700	511 (13,8%)	
B 188	BB	Von: Rathenow, B 102 Nach: Landesgrenze Sachsen-Anhalt Zählstelle: 3439 2010 BVWP: Ortsumgehung	3.100	406 (13,1%)	VB 02KK

<b>Straße</b>	<b>BL</b>	<b>Infos</b>	<b>DTV</b>	<b>SV (SV%)</b>	<b>BVWP</b>
B 188	BB	Von: Briesen, B 5 Nach: Rathenow, B 102 Zählstelle: 3340 2010 BVWP: Ortsumgehung	5.600	487 (8,7%)	VB 02KK
B 189	BB	Von: Landesgrenze Thüringen Nach: Wittenberge, B 195 Zählstelle: 3036 2010 BVWP: Ortsumgehung	7.000	1.071 (15,3%)	VB 04KB als A 14  VB 02KK als B 189
B 189	BB	Von: OE Perleberg Nach: B 5n Karstädt Zählstelle: 2837 2070 BVWP: Ortsumgehung	6.000	930 (15,5%)	VB 02KK
B 189	BB	Von: B 5n Karstädt Nach: B 5 Perleberg Zählstelle: 2937 2080 BVWP: Ortsumgehung	3.100	350 (11,3%)	VB 02KK
B 189	BB	Von: B 5 Perleberg Nach: Groß Pankow, L 103 Zählstelle: 2937 2040 BVWP: Ortsumgehung	4.300	495 (11,5%)	VB 02KK
B 189	BB	Von: Groß Pankow, L 103 Nach: Pritzwalk, B 321 Zählstelle: 2838 3640 BVWP: Ortsumgehung	4.100	459 (11,2%)	VB 02KK
B 189	BB	Von: Pritzwalk, L 154 Nach: AS Pritzwalk, A 24 Zählstelle: 2840 3679 BVWP: Ortsumgehung	7.700	1.070 (13,9%)	VB 02KK
B 189	BB	Von: AS Pritzwalk, A 24 Nach: AS Wittstock, A 19 Zählstelle: 2840 3110 BVWP: Ortsumgehung	7.600	775 (10,2%)	VB 02KK
B 195	BB	Von: Lenzen, L 13 Nach: Landesgrenze Mecklenburg-Vorpommern Zählstelle: 2934 2010 BVWP:	1.000	84 (8,4%)	
B 195	BB	Von: L 12 Nach: Lenzen, L 135 Zählstelle: 2835 3655 BVWP:	1.800	119 (6,6%)	
B 195	BB	Von: Wittenberge, B 189 Nach: L 12 Zählstelle: 2936 2010 BVWP:	2.800	132 (4,7%)	

<b>Straße</b>	<b>BL</b>	<b>Infos</b>	<b>DTV</b>	<b>SV (SV%)</b>	<b>BVWP</b>
B 198	BB	Von: Zernikow, L 255 Nach: Landesgrenze Mecklenburg-Vorpommern Zählstelle: 2548 2001 BVWP:	2.100	389 (18,5%)	
B 198	BB	Von: Prenzlau, B 109 Nach: Zernikow, L 255 Zählstelle: 2648 2001 BVWP:	4.300	447 (10,4%)	
B 198	BB	Von: AS Prenzlau, A 11 Nach: Prenzlau, L 25 Zählstelle: 2749 3641 BVWP:	4.900	490 (10,0%)	
B 198	BB	Von: Gramzow, B 166 Nach: AS Prenzlau, A 11 Zählstelle: 2749 2001 BVWP:	2.800	252 (9,0%)	
B 198	BB	Von: Angermünde, L 28 Nach: Gramzow, B 166 Zählstelle: 2849 2001 BVWP:	1.000	99 (9,9%)	
B 198	BB	Von: B 2 Nach: Angermünde, L 28 Zählstelle: 2949 2001 BVWP:	3.700	248 (6,7%)	
B 198	BB	Von: K 7346 Nach: L 28 Zählstelle: 2949 2003 BVWP:	3.800	255 (6,7%)	
B 198	BB	Von: AS Joachimsthal A 11 Nach: B 2 Zählstelle: 3049 2002 BVWP:	8.100	1.077 (13,3%)	
B 198	BB	Von: Joachimsthal L 23 Nach: AS Joachimsthal A 11 Zählstelle: 3048 2002 BVWP:	2.700	189 (7,0%)	
B 198	BB	Von: L 23n Eberswalde Nach: Joachimsthal L 23 Zählstelle: 3048 2001 BVWP:	3.400	218 (6,4%)	
B 198	BB	Von: B 167 Nach: L 23n Eberswalde Zählstelle: 3147 2004 BVWP:	2.300	30 (1,3%)	

<b>Straße</b>	<b>BL</b>	<b>Infos</b>	<b>DTV</b>	<b>SV (SV%)</b>	<b>BVWP</b>
B 246	BB	Von: Eisenhüttenstadt, B 112 Nach: Grunow, L 435 Zählstelle: 3853 2004 BVWP: Ortsumgehung	5.800	255 (4,4%)	VB 02KK
B 246	BB	Von: Grunow, L 435 Nach: Beeskow, B 87 Zählstelle: 3852 2005 BVWP: Ortsumgehung	2.200	165 (7,5%)	VB 02KK
B 246	BB	Von: Beeskow, B 87 Nach: Lindenberg, L 42 Zählstelle: 3851 2006 BVWP: Ortsumgehung	4.700	418 (8,9%)	VB 02KK
B 246	BB	Von: Lindenberg, L 42 Nach: Wendisch Rietz, L 412 Zählstelle: 3750 2001 BVWP:	4.700	282 (6,0%)	
B 246	BB	Von: Wendisch Rietz, L 412 Nach: Storkow, L 23 Zählstelle: 3749 2001 BVWP:	8.500	374 (4,4%)	
B 246	BB	Von: Storkow, L 391 Nach: Prieros, L 39 Zählstelle: 3749 2002 BVWP:	1.400	118 (8,4%)	
B 246	BB	Von: Prieros, L 39 Nach: Bestensee, B 179 Zählstelle: 3748 2010 BVWP:	3.000	252 (8,4%)	
B 246	BB	Von: Bestensee, B 179 Nach: Gallun, L 745 Zählstelle: 3747 2020 BVWP:	3.800	323 (8,5%)	
B 246	BB	Von: Gallun, L 745 Nach: Mittenwalde, L 30 Zählstelle: 3747 2010 BVWP:	8.000	696 (8,7%)	
B 246	BB	Von: Mittenwalde, L 30 Nach: Zossen, B 96 Zählstelle: 3746 2020 BVWP:	5.000	490 (9,8%)	
B 246	BB	Von: Zossen, B 96 Nach: Nunsdorf, L 792 Zählstelle: 3746 2010 BVWP: Ortsumgehung	4.700	442 (9,4%)	WB 02KK

<b>Straße</b>	<b>BL</b>	<b>Infos</b>	<b>DTV</b>	<b>SV (SV%)</b>	<b>BVWP</b>
B 246	BB	Von: Nunsdorf, L 792 Nach: Trebbin, B 101 Zählstelle: 3745 2010 BVWP: Ortsumgehung	1.500	294 (19,6%)	WB 02KK
B 246	BB	Von: Trebbin, B 101 Nach: Zauchwitz, L 73 Zählstelle: 3744 2010 BVWP: Ortsumgehung	2.500	123 (4,9%)	VB 02KK
B 246	BB	Von: Zauchwitz, L 73 Nach: Beelitz, B 2 Zählstelle: 3743 2020 BVWP:	4.700	522 (11,1%)	
B 246	BB	Von: Beelitz, B 2 Nach: AS Beelitz (A 9) Zählstelle: 3743 2010 BVWP:	2.800	272 (9,7%)	
B 246	BB	Von: AS Beelitz (A 9) Nach: Brück, L 85 Zählstelle: 3742 2010 BVWP:	3.400	282 (8,3%)	
B 246	BB	Von: Brück, L 85 Nach: Belzig, B 102 Zählstelle: 3842 2010 BVWP:	3.900	382 (9,8%)	
B 246	BB	Von: Belzig, L 95 Nach: Wiesenburg, B 107 Zählstelle: 3840 2020 BVWP:	3.500	431 (12,3%)	
B 246	BB	Von: Wiesenburg, B 107 Nach: Landesgrenze BB/ST Zählstelle: 3840 2010 BVWP:	900	161 (17,9%)	
B 273	BB	Von: AS Wandlitz (A 11) Nach: L 304 Zählstelle: 3247 2002 BVWP:	6.800	354 (5,2%)	
B 273	BB	Von: L 304 Nach: Wandlitz, B 109 Zählstelle: 3246 2003 BVWP:	8.800	440 (5,0%)	
B 273	BB	Von: Wandlitz, B 109 Nach: Wensickendorf, L 21 Zählstelle: 3246 2004 BVWP:	4.200	281 (6,7%)	

Straße	BL	Infos	DTV	SV (SV%)	BVWP
B 273	BB	Von: Wensickendorf, L 21 Nach: Oranienburg, L 211 Zählstelle: 3245 2020 BVWP:	8.400	454 (5,4%)	
B 273	BB	Von: Oranienburg, B 96 Nach: Germendorf, L 172 Zählstelle: 3245 2010 BVWP:	8.300	805 (9,7%)	
B 273	BB	Von: Germendorf, L 172 Nach: Schwante, L 17 Zählstelle: 3244 2020 BVWP:	4.300	692 (16,1%)	
B 273	BB	Von: Schwante, L 17 Nach: Kremmen, L 19 Zählstelle: 3244 2010 BVWP:	5.500	380 (6,9%)	
B 273	BB	Von: Kremmen, L 19 Nach: AS Kremmen (A 24) Zählstelle: 3243 2010 BVWP:	3.900	363 (9,3%)	
B 273	BB	Von: AS Kremmen (A 24) Nach: L 201 Zählstelle: 3343 2060 BVWP:	3.800	475 (12,5%)	
B 273	BB	Von: L 201 Nach: Nauen, B 5 Zählstelle: 3343 2050 BVWP:	6.500	689 (10,6%)	
B 273	BB	Von: Wustermark, B 5 Nach: Falkenrehde, L 862 Zählstelle: 3443 2050 BVWP:	2.800	280 (10,0%)	
B 273	BB	Von: Falkenrehde, L 862 Nach: AS Potsdam-Nord (A 10) Zählstelle: 3543 2040 BVWP:	3.800	642 (16,9%)	
B 273	BB	Von: AS Potsdam-Nord (A 10) Nach: Marquardt, L 92 Zählstelle: 3543 2050 BVWP:	12.600	806 (6,4%)	
B 273	BB	Von: Marquardt, L 92 Nach: OE Potsdam Zählstelle: 3543 2060 BVWP:	10.400	697 (6,7%)	

<b>Straße</b>	<b>BL</b>	<b>Infos</b>	<b>DTV</b>	<b>SV (SV%)</b>	<b>BVWP</b>
B 320	BB	Von: Guben, B 112 Nach: L 50 Zählstelle: 4053 3623 BVWP:	7.800	398 (5,1%)	
B 320	BB	Von: L 50 Nach: Lieberose, B 168 Zählstelle: 4053 2002 BVWP:	2.100	105 (5,0%)	
B 320	BB	Von: Lieberose, B 168 Nach: Lamsfeld, L 44 Zählstelle: 4051 2002 BVWP:	3.600	659 (18,3%)	
B 320	BB	Von: Lamsfeld, L 44 Nach: Goyatz-Guhlen, L 442 Zählstelle: 3951 3001 BVWP:	2.500	260 (10,4%)	
B 320	BB	Von: Goyatz-Guhlen, L 442 Nach: Groß Leine, B 87 Zählstelle: 4050 3001 BVWP:	1.700	131 (7,7%)	





## Bremen

Straße	BL	Infos	DTV	SV (SV%)	BVWP
A 1	HB	Von: AS Uphusen/Bremen-Mahndorf (54) Nach: AS Bremen-Hemelingen (55) Zählstelle: 2919 0109 BVWP: Ausbau	100.700	19.435 (19,3%)	WB 68BB
A 1	HB	Von: AS Bremen-Hemelingen (55) Nach: AS Bremen-Arsten (56) Zählstelle: 2919 2401 BVWP: Ausbau	109.700	17.881 (16,3%)	WB 68BB
A 1	HB	Von: AS Bremen-Arsten (56) Nach: AS Bremen/Brinkum (57) Zählstelle: 2918 0111 BVWP: Ausbau	92.300	17.906 (19,4%)	WB 68BB
A 27	HB	Von: AS Debstedt (5) Nach: AS Bremerhaven-Überseehäfen (6) Zählstelle: 2417 0130 BVWP:	22.800	1.414 (6,2%)	
A 27	HB	Von: AS Bremerhaven-Überseehäfen (6) Nach: AS Bremerhaven-Mitte (7) Zählstelle: 2417 0131 BVWP:	40.200	3.859 (9,6%)	
A 27	HB	Von: AS Uthlede (13) Nach: AS Schwanewede (14) Zählstelle: 2717 0138 BVWP:	24.700	3.186 (12,9%)	
A 27	HB	Von: AS Schwanewede (14) Nach: AS Ihlpohl (15) Zählstelle: 2718 0139 BVWP:	28.900	3.641 (12,6%)	
A 27	HB	Von: AS Bremen-Nord (16) Nach: AD Dreieck Bremen-Industriehäfen (17) Zählstelle: 2818 0101 BVWP:	62.100	5.403 (8,7%)	
A 27	HB	Von: AS Bremen-Industriehäfen (17) Nach: AS Bremen-Überseestadt (18) Zählstelle: 2818 2403 BVWP:	73.800	5.978 (8,1%)	
A 27	HB	Von: AS Bremen-Überseestadt (18) Nach: AS Bremen-Horn/Lehe (19) Zählstelle: 2819 0120 BVWP: Ausbau	59.400	5.643 (9,5%)	WB 46BB
A 27	HB	Von: AS Bremen-Horn/Lehe (19) Nach: AS Bremen-Vahr (20) Zählstelle: 2919 0103 BVWP: Ausbau	50.100	5.261 (10,5%)	WB 46BB
A 27	HB	Von: AS Bremen-Vahr (20) Nach: AS Bremen-Sebaldsbrück (21) Zählstelle: 2919 0104 BVWP: Ausbau	60.900	6.090 (10,0%)	VB 46BB
A 27	HB	Von: AS Bremen-Sebaldsbrück (21) Nach: AK Bremer Kreuz (A 1) Zählstelle: 2919 2402 BVWP: Ausbau	55.100	5.786 (10,5%)	VB 46BB

<b>Straße</b>	<b>BL</b>	<b>Infos</b>	<b>DTV</b>	<b>SV (SV%)</b>	<b>BVWP</b>
A 270	HB	Von: AS Bremen-Farge (1) Nach: AS Bremen-Lüssum (2) Zählstelle: 2817 0254 BVWP:	13.800	552 (4,0%)	
A 270	HB	Von: AS Bremen-Lüssum (2) Nach: AS Bremen-Blumenthal (3a) Zählstelle: 2817 0253 BVWP:	18.500	648 (3,5%)	
A 270	HB	Von: AS Bremen-Blumenthal (3a) Nach: Löhstraße (3b) Zählstelle: 2817 0252 BVWP:	23.800	976 (4,1%)	
A 270	HB	Von: Löhstraße (3b) Nach: AS Bremen-Vegesack-Mitte (4) Zählstelle: 2817 0251 BVWP:	25.900	1.010 (3,9%)	
A 270	HB	Von: AS Bremen-Vegesack-Mitte (4) Nach: AS Bremen-Vegesack-Hafen (5) Zählstelle: 2817 0250 BVWP:	32.900	1.152 (3,5%)	
A 270	HB	Von: AS Bremen-Vegesack-Hafen (5) Nach: AS Bremen-St. Magnus (6) Zählstelle: 2817 0249 BVWP:	31.700	1.014 (3,2%)	
A 270	HB	Von: AS Bremen-St. Magnus (6) Nach: AS Bremen-Lesum (7) Zählstelle: 2818 0246 BVWP:	40.800	1.591 (3,9%)	
A 270	HB	Von: AS Bremen-Lesum (7) Nach: AS Ihletal (8) Zählstelle: 2818 0244 BVWP:	40.800	1.714 (4,2%)	
A 270	HB	Von: AS Ihletal (8) Nach: Anschluss B 74 (9) Zählstelle: 2818 0243 BVWP:	34.800	1.357 (3,9%)	
A 281	HB	Von: AD Dreieck Bremen-Industriehäfen (A 27) Nach: Anschluss Bremen-Burg-Grambke Zählstelle: 2818 0301 BVWP:	12.000	2.580 (21,5%)	
B 6	HB	Von: Neuenlander Straße (Brücke Ri. A27) Nach: Neuenlander Straße (Brücke Ri. OL) Zählstelle: 2918 0223 BVWP:	51.900	3.010 (5,8%)	
B 6	HB	Von: Hohentorsplatz Nach: Neuenlander Straße / Carl-Francke-Str Zählstelle: 2918 0222 BVWP:	85.900	7.817 (9,1%)	
B 6	HB	Von: Hohentorsplatz (Brücke Ri. A27) Nach: Hohentorsplatz (Brücke Ri. OL) Zählstelle: 2918 0221 BVWP:	67.300	6.999 (10,4%)	

Straße	BL	Infos	DTV	SV (SV%)	BVWP
B 6	HB	Von: Stephanibrücke (Ri. A27) Nach: Stephanibrücke (Ri. OL) Zählstelle: 2918 0220 BVWP:	96.700	8.316 (8,6%)	
B 6	HB	Von: Nordwestknoten Nach: Stephanibrücke Zählstelle: 2918 0219 BVWP:	67.800	4.543 (6,7%)	
B 6	HB	Von: Nordwestknoten (Brücke Ri. A27) Nach: Nordwestknoten (Brücke Ri. OL) Zählstelle: 2918 0218 BVWP:	31.800	3.498 (11,0%)	
B 6	HB	Von: Tunnel Utbremer Straße (Ri. A27) Nach: Tunnel Utbremer Straße (Ri. OL) Zählstelle: 2918 0217 BVWP:	44.200	4.243 (9,6%)	
B 6	HB	Von: Verteilerkreis Utbremen Nach: Parallelweg Zählstelle: 2918 0215 BVWP: Ausbau	46.200	4.297 (9,3%)	WB 24KK
B 6	HB	Von: Parallelweg Nach: Utbremer Straße Zählstelle: 2918 0216 BVWP:	60.300	4.764 (7,9%)	
B 6	HB	Von: VK Utbremen (Brücke Ri. A27) Nach: VK Utbremen (Brücke Ri. OL) Zählstelle: 2818 0214 BVWP:	41.200	3.749 (9,1%)	
B 6	HB	Von: Hochschulring Nach: Verteilerkreis Utbremen Zählstelle: 2818 0213 BVWP:	63.200	5.246 (8,3%)	
B 6	HB	Von: AS Bremen-Überseestadt (A27) Nach: Hochschulring Zählstelle: 2818 0212 BVWP:	63.700	4.650 (7,3%)	
B 6n	HB	Von: Habenhauser Brückenstraße Nach: AS Bremen-Arsten (A1) Zählstelle: 2919 0291 BVWP:	39.700	3.732 (9,4%)	
B 6n	HB	Von: Kattenturmer Heerstraße Nach: Habenhauser Brückenstraße Zählstelle: 2918 0292 BVWP:	34.500	3.519 (10,2%)	
B 71	HB	Von: AS Bremerhaven-Wulsdorf (A27) Nach: Lindenalle/W eg 89 Zählstelle: 2417 0230 BVWP:	10.700	706 (6,6%)	
B 74	HB	Von: Fähre Farge-Berne Nach: Farger Straße/Wilhelmshavener Straße Zählstelle: 2717 0259 BVWP:	3.000	87 (2,9%)	

Straße	BL	Infos	DTV	SV (SV%)	BVWP
B 74	HB	Von: AS Bremen-Nord (A27) Nach: Stockholmer Straße Zählstelle: 2818 0241 BVWP:	14.900	820 (5,5%)	
B 74	HB	Von: Bremen Stockholmer Straße Nach: Landesgrenze HB/NI Zählstelle: 2818 0239 BVWP:	13.200	700 (5,3%)	
B 75	HB	Von: Landesgrenze NI/HB Nach: Bremen Heinrich-Plett-Allee Zählstelle: 2918 2405 BVWP:	38.000	3.572 (9,4%)	
B 75	HB	Von: Bremen Heinrich-Plett-Allee Nach: Kirchhuchting Zählstelle: 2918 0288 BVWP:	43.800	4.249 (9,7%)	
B 75	HB	Von: Bremen Kirchhuchting Nach: Grolland Zählstelle: 2918 0284 BVWP:	63.500	4.572 (7,2%)	
B 75	HB	Von: Grolland (Brücke Ri. OL) Nach: Grolland (Brücke Ri. A27) Zählstelle: 2918 0283 BVWP:	58.500	4.388 (7,5%)	
B 75	HB	Von: Grolland Nach: Ochtum Zählstelle: 2918 0281 BVWP:	75.400	4.599 (6,1%)	
B 75	HB	Von: Brücke Duckwitzstraße (Ri. OL) Nach: Brücke Duckwitzstraße (Ri. A27) Zählstelle: 2918 0282 BVWP:	56.600	3.849 (6,8%)	
B 75	HB	Von: Ochtum Nach: Bremen Neuenlander Straße/Carl-Francke-Str. Zählstelle: 2918 0280 BVWP:	59.400	3.920 (6,6%)	
B 212	HB	Von: Grimsbystraße / Deichstraße Nach: Grimsbystraße / Stresemannstraße Zählstelle: 2417 0502 BVWP:	18.300	604 (3,3%)	
B 212	HB	Von: Grimsbystraße / Stresemannstraße Nach: AS Bremerhaven-Mitte (A27) Zählstelle: 2417 0501 BVWP: Ausbau	24.800	1.414 (5,7%)	VB 24BK





## Hamburg

Straße	BL	Infos	DTV	SV (SV%)	BVWP
A 1	HH	Von: AS Hamburg-Öjendorf (32) Nach: AS Hamburg-Billstedt (33) Zählstelle: 2426 0012 BVWP: Ausbau	90.300	13.906 (15,4%)	WB 68BB
A 1	HH	Von: AS Hamburg-Billstedt (33) Nach: AS Hamburg-Moorfleet (34) Zählstelle: 2426 0013 BVWP: Ausbau	75.000	12.450 (16,6%)	VB 46BB WB 68BB
A 1	HH	Von: AS Hamburg-Moorfleet (34) Nach: AD Dreieck Hamburg-Südost (A 25) Zählstelle: 2426 2218 BVWP: Ausbau	90.200	18.130 (20,1%)	VB 46BB WB 68BB
A 1	HH	Von: AD Dreieck Hamburg-Südost (A 25) Nach: AK Kreuz Hamburg-Süd (Tkn A 255) Zählstelle: 2426 2217 BVWP: Ausbau	102.500	19.885 (19,4%)	WB 68BB
A 1	HH	Von: AK Kreuz Hamburg-Süd (Tkn A 255) Nach: AS Hamburg-Stillhorn (37) Zählstelle: 2526 0015 BVWP: Ausbau	119.000	- (-)	WB 68BB
A 1	HH	Von: AS Hamburg-Stillhorn (37) Nach: AS Hamburg-Harburg (38) Zählstelle: 2526 6063 BVWP: Ausbau	104.000	14.248 (13,7%)	WB 68BB
A 7	HH	Von: AS Hamburg-Schnelsen-Nord (23) Nach: AS Hamburg-Schnelsen (24) Zählstelle: 2325 0018 BVWP: Ausbau	98.900	8.308 (8,4%)	VB 46BB
A 7	HH	Von: AS Hamburg-Schnelsen (24) Nach: AD Dreieck Hamburg-Nordwest (A 23) Zählstelle: 2325 2228 BVWP: Ausbau	102.300	11.048 (10,8%)	VB 46BB
A 7	HH	Von: AD Dreieck Hamburg-Nordwest (A 23) Nach: AS Hamburg-Stellingen (26) Zählstelle: 2325 2229 BVWP: Ausbau	137.700	14.596 (10,6%)	VB 68BB
A 7	HH	Von: AS Hamburg-Stellingen (26) Nach: AS Hamburg-Volkspark (27) Zählstelle: 2425 0020 BVWP: Ausbau	123.700	11.133 (9,0%)	VB 68KB
A 7	HH	Von: AS Hamburg-Volkspark (27) Nach: AS Hamburg-Bahrenfeld (28) Zählstelle: 2425 4251 BVWP: Ausbau	111.800	11.292 (10,1%)	VB 68KB

<b>Straße</b>	<b>BL</b>	<b>Infos</b>	<b>DTV</b>	<b>SV (SV%)</b>	<b>BVWP</b>
A 7	HH	Von: AS Hamburg-Bahrenfeld (28) Nach: AS Hamburg-Othmarschen (29) Zählstelle: 2425 6065 BVWP: Ausbau	113.000	- (-)	VB 68KB
A 7	HH	Von: AS Hamburg-Othmarschen (29) Nach: AS Hamburg-Waltershof (30) Zählstelle: 2425 2214 BVWP:	117.100	12.413 (10,6%)	
A 7	HH	Von: AS Hamburg-Waltershof (30) Nach: AS Hamburg-Moorburg (31) Zählstelle: 2525 0023 BVWP: Ausbau	110.900	13.641 (12,3%)	VB 68BB
A 7	HH	Von: AS Hamburg-Moorburg (31) Nach: AS Hamburg-Heimfeld (32) Zählstelle: 2525 0031 BVWP:	103.500	13.248 (12,8%)	
A 7	HH	Von: AS Hamburg-Heimfeld (32) Nach: AD Dreieck Hamburg-Südwest (A 261) Zählstelle: 2525 0024 BVWP:	98.700	13.325 (13,5%)	
A 7	HH	Von: AD Dreieck Hamburg-Südwest (A 261) Nach: AS Hamburg-Marmstorf (34) Zählstelle: 2525 6066 BVWP:	51.800	7.097 (13,7%)	
A 7	HH	Von: AS Hamburg-Marmstorf (34) Nach: AS Fleestedt (35) Zählstelle: 2525 0025 BVWP:	50.900	7.075 (13,9%)	
A 23	HH	Von: AS Halstenbek-Krupunder (20) Nach: AS Hamburg-Eidelstedt (21) Zählstelle: 2325 6067 BVWP:	74.000	- (-)	
A 23	HH	Von: AS Hamburg-Eidelstedt (21) Nach: AD Dreieck Hamburg-Nordwest (A 7) Zählstelle: 2325 2230 BVWP:	79.700	6.615 (8,3%)	
A 24	HH	Von: AS Hamburg-Horn (1) Nach: AS Hamburg-Jenfeld (2) Zählstelle: 2426 6068 BVWP:	46.500	1.349 (2,9%)	
A 25	HH	Von: AD Dreieck Hamburg-Südost (A 1) Nach: AS Hamburg-Allermöhe (2) Zählstelle: 2426 2219 BVWP:	40.600	4.101 (10,1%)	



Straße	BL	Infos	DTV	SV (SV%)	BVWP
A 25	HH	Von: AS Hamburg-Allermöhe (2) Nach: AS Hamburg-Neuallermöhe-West (3) Zählstelle: 2526 0026 BVWP:	38.600	3.049 (7,9%)	
A 25	HH	Von: AS Hamburg-Neuallermöhe-West (3) Nach: AS Hamburg-Nettelburg (4) Zählstelle: 2527 0027 BVWP:	39.700	3.176 (8,0%)	
A 25	HH	Von: AS Hamburg-Nettelburg (4) Nach: AS Hamburg-Bergedorf (5) Zählstelle: 2527 0028 BVWP:	38.100	2.819 (7,4%)	
A 25	HH	Von: AS Hamburg-Bergedorf (5) Nach: AS Hamburg-Curslack (6) Zählstelle: 2527 6070 BVWP:	39.000	2.652 (6,8%)	
A 252	HH	Von: AS Hamburg-Georgswerder Nach: AK Kreuz Hamburg-Süd (Tkn A 255) Zählstelle: 2426 0014 BVWP:	44.200	4.155 (9,4%)	
A 253	HH	Von: AS Hamburg-Wilhelmsburg-Süd (3) Nach: AS Hamburg-Neuland (4) Zählstelle: 2525 2216 BVWP:	50.600	3.947 (7,8%)	
A 255	HH	Von: Anschluss B 4/B 75 Nach: AS Hamburg-Georgswerder Zählstelle: 2426 2206 BVWP:	94.400	7.269 (7,7%)	
A 261	HH	Von: AD Dreieck Hamburg-Südwest (A 7) Nach: AS Hamburg-Marmstorf/Lürade (2) Zählstelle: 2525 0029 BVWP:	39.700	6.551 (16,5%)	
A 261	HH	Von: AS Hamburg-Marmstorf/Lürade (2) Nach: AS Tötensen (Rosengarten) (3) Zählstelle: 2525 6073 BVWP:	42.000	- (-)	
B 4	HH	Von: B4/AS MENGESTRAS Nach: Wilhelmsburg-Süd Zählstelle: 2525 0007 BVWP:	49.500	4.802 (9,7%)	
B 5	HH	Von: AS Hamburg-Billstedt (A 1) Nach: ÖSTL, AS BILLSTEDT Zählstelle: 2426 0010 BVWP:	44.000	1.848 (4,2%)	



## Hessen

Straße	BL	Infos	DTV	SV (SV%)	BVWP
A 3	HE	Von: AS Diez (41) Nach: AS Limburg-Nord (42) Zählstelle: 5514 6846 BVWP:	81.700	13.317 (16,3%)	
A 3	HE	Von: AS Limburg-Nord (42) Nach: AS Limburg-Süd (43) Zählstelle: 5614 0847 BVWP:	92.200	12.355 (13,4%)	
A 3	HE	Von: AS Limburg-Süd (43) Nach: AS Bad Camberg (44) Zählstelle: 5615 0848 BVWP:	85.800	12.269 (14,3%)	
A 3	HE	Von: AS Bad Camberg (44) Nach: AS Idstein (45) Zählstelle: 5715 6849 BVWP:	85.900	11.253 (13,1%)	
A 3	HE	Von: AS Idstein (45) Nach: AS Wiesbaden/Niedernhausen (46) Zählstelle: 5715 0850 BVWP:	97.200	12.539 (12,9%)	
A 3	HE	Von: AS Wiesbaden/Niedernhausen (46) Nach: AK Wiesbadener Kreuz (A 66) Zählstelle: 5815 0851 BVWP:	94.500	12.569 (13,3%)	
A 3	HE	Von: AK Wiesbadener Kreuz (A 66) Nach: AS Raunheim (48) Zählstelle: 5916 0852 BVWP: Ausbau	94.800	12.229 (12,9%)	VB 78BB
A 3	HE	Von: AS Raunheim (48) Nach: AD Mönchhof-Dreieck (Tkn A 67) Zählstelle: 5916 6853 BVWP: Ausbau	97.800	12.518 (12,8%)	VB 78BB
A 3	HE	Von: AD Mönchhof-Dreieck (Tkn A 67) Nach: AS Kelsterbach (49) Zählstelle: 5917 6854 BVWP: Ausbau	122.200	15.397 (12,6%)	VB 68BB
A 3	HE	Von: AS Kelsterbach (49) Nach: AS Frankfurt-Flughafen (50) Zählstelle: 5917 0856 BVWP: Ausbau	78.000	- (-)	VB 68BB
A 3	HE	Von: AS Frankfurt-Flughafen (50) Nach: AK Frankfurter Kreuz (Tkn A 5) Zählstelle: 5917 0855 BVWP: Ausbau	123.800	15.351 (12,4%)	VB 68BB

Straße	BL	Infos	DTV	SV (SV%)	BVWP
A 3	HE	Von: AK Frankfurter Kreuz (Tkn A 5) Nach: AS Frankfurt-Süd (51) Zählstelle: 5917 0872 BVWP:	127.000	12.827 (10,1%)	
A 3	HE	Von: AS Frankfurt-Süd (51) Nach: AK Offenbacher Kreuz (Tkn A 661) Zählstelle: 5918 0857 BVWP:	134.300	14.236 (10,6%)	
A 3	HE	Von: AS Offenbach (52) Nach: AS Obertshausen (53) Zählstelle: 5918 0860 BVWP: Ausbau	-	- (-)	VB 68BB
A 3	HE	Von: AS Obertshausen (53) Nach: AS Hanau (54) Zählstelle: 5919 6859 BVWP: Ausbau	127.300	12.348 (9,7%)	VB 68BB
A 3	HE	Von: AS Hanau (54) Nach: AS Seligenstadt (55) Zählstelle: 5919 0807 BVWP:	74.200	10.907 (14,7%)	
A 3	HE	Von: AS Seligenstadt (55) Nach: AD Seligenstädter Dreieck (A 45) Zählstelle: 6020 0858 BVWP:	69.600	9.466 (13,6%)	
A 4	HE	Von: AD Kirchheimer Dreieck (A 7) Nach: AS Bad Hersfeld (32) Zählstelle: 5124 6881 BVWP: Ausbau	41.900	6.788 (16,2%)	WB 68KB
A 4	HE	Von: AS Bad Hersfeld (32) Nach: AS Friedewald (33) Zählstelle: 5124 0883 BVWP: Ausbau	43.600	7.063 (16,2%)	WB 68KB
A 4	HE	Von: AS Friedewald (33) Nach: AS Wildeck-Hönebach (34) Zählstelle: 5025 0884 BVWP: Ausbau	34.100	6.138 (18,0%)	WB 68KB
A 4	HE	Von: AS Wildeck-Hönebach (34) Nach: AS Wildeck-Obersuhl (35) Zählstelle: 5025 0885 BVWP: Ausbau	39.400	6.462 (16,4%)	WB 68KB
A 4	HE	Von: AS Wildeck-Obersuhl (35) Nach: AS Gerstungen (36) Zählstelle: 5026 0809 BVWP: Ausbau	36.300	7.042 (19,4%)	WB 68KB

<b>Straße</b>	<b>BL</b>	<b>Infos</b>	<b>DTV</b>	<b>SV (SV%)</b>	<b>BVWP</b>
A 4	HE	Von: AS Gerstungen (36) Nach: AS Wommen (37) Zählstelle: 4926 0810 BVWP: Ausbau	38.800	7.372 (19,0%)	WB 68KB
A 4	HE	Von: AS Wommen (37) Nach: AS Herleshausen (38) Zählstelle: 4926 0908 BVWP:	40.300	8.221 (20,4%)	
A 4	HE	Von: AS Herleshausen (38) Nach: AS Eisenach-West (39a) Zählstelle: 4927 6880 BVWP: Ausbau	49.300	9.466 (19,2%)	VB 46KB
A 5	HE	Von: AD Hattenbacher Dreieck (A 7) Nach: AS Alsfeld-Ost (2) Zählstelle: 5123 0810 BVWP: Ausbau	51.700	8.220 (15,9%)	WB 46BB
A 5	HE	Von: AS Alsfeld-Ost (2) Nach: AS Alsfeld-West (3) Zählstelle: 5221 6811 BVWP: Ausbau	53.700	9.129 (17,0%)	WB 46BB
A 5	HE	Von: AS Alsfeld-West (3) Nach: AS Homberg(Ohm) (6) Zählstelle: 5221 0812 BVWP: Ausbau	55.100	8.541 (15,5%)	WB 46BB
A 5	HE	Von: AS Homberg(Ohm) (6) Nach: AS Grünberg (7) Zählstelle: 5319 0813 BVWP: Ausbau	58.800	8.820 (15,0%)	WB 46BB
A 5	HE	Von: AS Grünberg (7) Nach: AD Reiskirchener Dreieck (A 480) Zählstelle: 5319 0900 BVWP: Ausbau	65.700	9.329 (14,2%)	WB* 46BB
A 5	HE	Von: AD Reiskirchener Dreieck (A 480) Nach: AS Reiskirchen (9) Zählstelle: 5318 6814 BVWP: Ausbau	47.200	6.089 (12,9%)	WB* 46BB
A 5	HE	Von: AS Reiskirchen (9) Nach: AS Fernwald (10) Zählstelle: 5418 6815 BVWP: Ausbau	44.600	7.047 (15,8%)	WB* 46BB
A 5	HE	Von: AS Fernwald (10) Nach: AK Gambacher Kreuz (A 45) Zählstelle: 5518 6816 BVWP: Ausbau	46.000	- (-)	WB* 46BB

<b>Straße</b>	<b>BL</b>	<b>Infos</b>	<b>DTV</b>	<b>SV (SV%)</b>	<b>BVWP</b>
A 5	HE	Von: AK Gambacher Kreuz (A 45) Nach: AS Butzbach (12) Zählstelle: 5518 6817 BVWP: Ausbau	97.500	13.943 (14,3%)	WB* 68BB
A 5	HE	Von: AS Butzbach (12) Nach: AS Bad Nauheim (13) Zählstelle: 5618 0818 BVWP: Ausbau	-	- (-)	WB* 68BB
A 5	HE	Von: AS Bad Nauheim (13) Nach: AS Ober-Mörlen (14) Zählstelle: 5518 0819 BVWP: Ausbau	100.100	11.912 (11,9%)	WB* 68BB
A 5	HE	Von: AS Ober-Mörlen (14) Nach: AS Friedberg (16) Zählstelle: 5618 0827 BVWP: Ausbau	109.700	11.628 (10,6%)	WB* 68BB
A 5	HE	Von: AS Friedberg (16) Nach: AK Bad Homburger Kreuz (A 661) Zählstelle: 5717 0820 BVWP: Ausbau	130.000	13.000 (10,0%)	VB 68BB
A 5	HE	Von: AK Bad Homburger Kreuz (A 661) Nach: AK Nordwestkreuz Frankfurt a. Main (A 66) Zählstelle: 5817 6821 BVWP: Ausbau	132.500	12.455 (9,4%)	VB 68BB
A 5	HE	Von: AK Nordwestkreuz Frankfurt a. Main (A 66) Nach: AK Westkreuz Frankfurt a. Main (A 648) Zählstelle: 5817 0822 BVWP: Ausbau	119.300	12.407 (10,4%)	VB 68BB
A 5	HE	Von: AK Westkreuz Frankfurt a. Main (A 648) Nach: AS Frankfurt-Westhafen (20) Zählstelle: 5817 0823 BVWP:	131.500	10.783 (8,2%)	
A 5	HE	Von: AS Frankfurt-Westhafen (20) Nach: AS Frankfurt-Niederrad (21) Zählstelle: 5917 0930 BVWP:	135.600	11.797 (8,7%)	
A 5	HE	Von: AS Frankfurt-Niederrad (21) Nach: AS Frankfurt-Flughafen-Nord (22) Zählstelle: 5917 0923 BVWP:	144.900	9.998 (6,9%)	
A 5	HE	Von: AK Frankfurter Kreuz (Tkn A 3) Nach: AS Zeppelinheim (23) Zählstelle: 5917 0824 BVWP:	150.700	12.810 (8,5%)	

Straße	BL	Infos	DTV	SV (SV%)	BVWP
A 5	HE	Von: AS Zeppelinheim (23) Nach: AS Langen/Mörfelden (24) Zählstelle: 5917 0825 BVWP:	-	- (-)	
A 5	HE	Von: AS Langen/Mörfelden (24) Nach: AS Weiterstadt (25) Zählstelle: 6017 0922 BVWP:	-	- (-)	
A 5	HE	Von: AS Weiterstadt (25) Nach: AD Dreieck Darmstadt (Tkn A 672) Zählstelle: 6117 0826 BVWP:	-	- (-)	
A 5	HE	Von: AD Dreieck Darmstadt (Tkn A 672) Nach: AK Darmstädter Kreuz (Tkn A 67) Zählstelle: 6117 0945 BVWP:	119.800	17.012 (14,2%)	
A 5	HE	Von: AK Darmstädter Kreuz (Tkn A 67) Nach: AS Darmstadt-Eberstadt (27) Zählstelle: 6117 0937 BVWP: Ausbau	83.100	9.141 (11,0%)	WB 46BB
A 5	HE	Von: AS Darmstadt-Eberstadt (27) Nach: AS Seeheim-Jugenheim (28) Zählstelle: 6217 0942 BVWP: Ausbau	79.600	9.393 (11,8%)	WB 46BB
A 5	HE	Von: AS Seeheim-Jugenheim (28) Nach: AS Zwingenberg (29) Zählstelle: 6217 0938 BVWP: Ausbau	83.100	8.559 (10,3%)	WB 46BB
A 5	HE	Von: AS Zwingenberg (29) Nach: AS Bensheim (30) Zählstelle: 6217 0939 BVWP: Ausbau	72.300	8.025 (11,1%)	WB 46BB
A 5	HE	Von: AS Bensheim (30) Nach: AS Heppenheim (31) Zählstelle: 6317 0941 BVWP: Ausbau	73.200	9.443 (12,9%)	WB 46BB
A 6	HE	Von: AD Viernheimer Dreieck (A 67) Nach: AK Viernheimer Kreuz (A 659) Zählstelle: 6417 6830 BVWP: Ausbau	69.900	8.528 (12,2%)	WB 46KB
A 7	HE	Von: AS Hannoversch Münden/Lutterberg (76) Nach: AS Kassel-Nord (77) Zählstelle: 4623 6800 BVWP:	63.700	11.593 (18,2%)	

Straße	BL	Infos	DTV	SV (SV%)	BVWP
A 7	HE	Von: AS Kassel-Nord (77) Nach: AS Dreieck Kassel-Ost (78) Zählstelle: 4623 6810 BVWP:	81.500	12.144 (14,9%)	
A 7	HE	Von: AS Dreieck Kassel-Ost (78) Nach: AK Kreuz Kassel-Mitte (A 49) Zählstelle: 4723 6811 BVWP:	79.000	13.746 (17,4%)	
A 7	HE	Von: AK Kreuz Kassel-Mitte (A 49) Nach: AD Dreieck Kassel-Süd (A 44) Zählstelle: 4723 6802 BVWP:	61.800	10.135 (16,4%)	
A 7	HE	Von: AD Dreieck Kassel-Süd (A 44) Nach: AS Guxhagen (81) Zählstelle: 4722 0803 BVWP:	68.500	10.892 (15,9%)	
A 7	HE	Von: AS Guxhagen (81) Nach: AS Melsungen (82) Zählstelle: 4822 0804 BVWP:	67.700	9.613 (14,2%)	
A 7	HE	Von: AS Malsfeld (83) Nach: AS Homberg (Efze) (84) Zählstelle: 4922 0805 BVWP:	70.800	10.691 (15,1%)	
A 7	HE	Von: AS Homberg (Efze) (84) Nach: AS Bad Hersfeld-West (85) Zählstelle: 5023 6806 BVWP:	69.600	10.092 (14,5%)	
A 7	HE	Von: AS Bad Hersfeld-West (85) Nach: AD Kirchheimer Dreieck (A 4) Zählstelle: 5023 0807 BVWP:	63.100	10.979 (17,4%)	
A 7	HE	Von: AD Kirchheimer Dreieck (A 4) Nach: AS Kirchheim (87) Zählstelle: 5123 6809 BVWP:	107.000	32.956 (30,8%)	
A 7	HE	Von: AS Kirchheim (87) Nach: AD Hattenbacher Dreieck (A 5) Zählstelle: 5123 0808 BVWP:	96.300	17.527 (18,2%)	
A 7	HE	Von: AD Hattenbacher Dreieck (A 5) Nach: AS Niederaula (89) Zählstelle: 5123 6874 BVWP:	45.000	14.985 (33,3%)	



<b>Straße</b>	<b>BL</b>	<b>Infos</b>	<b>DTV</b>	<b>SV (SV%)</b>	<b>BVWP</b>
A 7	HE	Von: AS Niederaula (89) Nach: AS Hünfeld/Schlitz (90) Zählstelle: 5324 0875 BVWP:	39.600	6.494 (16,4%)	
A 7	HE	Von: AS Hünfeld/Schlitz (90) Nach: AS Fulda-Nord (91) Zählstelle: 5324 0876 BVWP:	38.800	6.441 (16,6%)	
A 7	HE	Von: AS Fulda-Nord (91) Nach: AS Fulda-Süd/Eichenzell (93) (AD Fulda) Zählstelle: 5424 6877 BVWP:	43.000	9.503 (22,1%)	
A 44	HE	Von: AS Meerhof (62) Nach: AS Diemelstadt (64) Zählstelle: 4520 0884 BVWP: Ausbau	38.800	8.187 (21,1%)	WB 46BB
A 44	HE	Von: AS Diemelstadt (64) Nach: AS Warburg (65) Zählstelle: 4520 0865 BVWP: Ausbau	39.000	8.502 (21,8%)	WB 46BB
A 44	HE	Von: AS Warburg (65) Nach: AS Breuna (66) Zählstelle: 4521 6866 BVWP: Ausbau	38.900	9.064 (23,3%)	WB 46BB
A 44	HE	Von: AS Breuna (66) Nach: AS Zierenberg (67) Zählstelle: 4621 0867 BVWP: Ausbau	40.900	9.162 (22,4%)	WB 46BB
A 44	HE	Von: AS Zierenberg (67) Nach: AS Kassel-Bad Wilhelmshöhe (68) Zählstelle: 4722 0868 BVWP: Ausbau	46.300	8.751 (18,9%)	WB 46BB
A 44	HE	Von: AS Kassel-Bad Wilhelmshöhe (68) Nach: AK Kreuz Kassel-West (A 49) Zählstelle: 4722 0869 BVWP: Ausbau	50.400	8.770 (17,4%)	WB 46BB
A 44	HE	Von: AK Kreuz Kassel-West (A 49) Nach: AD Dreieck Kassel-Süd (A 7) Zählstelle: 4722 0882 BVWP:	36.300	7.296 (20,1%)	
A 45	HE	Von: AS Haiger/Burbach (24) Nach: AS Dillenburg (25) Zählstelle: 5215 6835 BVWP:	54.200	9.864 (18,2%)	

<b>Straße</b>	<b>BL</b>	<b>Infos</b>	<b>DTV</b>	<b>SV (SV%)</b>	<b>BVWP</b>
A 45	HE	Von: AS Dillenburg (25) Nach: AS Herborn-West (26) Zählstelle: 5315 0836 BVWP:	52.400	10.166 (19,4%)	
A 45	HE	Von: AS Herborn-West (26) Nach: AS Herborn-Süd (27) Zählstelle: 5315 0837 BVWP:	51.900	9.861 (19,0%)	
A 45	HE	Von: AS Herborn-Süd (27) Nach: AS Ehringshausen (28) Zählstelle: 5316 0838 BVWP:	56.500	10.622 (18,8%)	
A 45	HE	Von: AS Ehringshausen (28) Nach: AK Wetzlarer Kreuz (A 480) Zählstelle: 5316 0839 BVWP:	57.500	10.523 (18,3%)	
A 45	HE	Von: AK Wetzlarer Kreuz (A 480) Nach: AS Wetzlar-Ost (30) Zählstelle: 5417 0840 BVWP:	54.900	10.157 (18,5%)	
A 45	HE	Von: AS Wetzlar-Ost (30) Nach: AS Wetzlar-Süd (31) Zählstelle: 5417 0850 BVWP:	50.600	8.653 (17,1%)	
A 45	HE	Von: AS Wetzlar-Süd (31) Nach: AS Gießen-Lützellinden (32) Zählstelle: 5417 0841 BVWP:	55.100	9.312 (16,9%)	
A 45	HE	Von: AS Gießen-Lützellinden (32) Nach: AK Gießener Südkreuz (A 485) Zählstelle: 5417 0842 BVWP:	53.600	9.058 (16,9%)	
A 45	HE	Von: AK Gießener Südkreuz (A 485) Nach: AK Gambacher Kreuz (A 5) Zählstelle: 5518 6843 BVWP: Ausbau	71.400	11.281 (15,8%)	WB 46BB
A 45	HE	Von: AK Gambacher Kreuz (A 5) Nach: AS Münzenberg (36) Zählstelle: 5518 6844 BVWP:	32.800	5.543 (16,9%)	
A 45	HE	Von: AS Münzenberg (36) Nach: AS Wölfersheim (37) Zählstelle: 5519 0845 BVWP:	30.400	4.925 (16,2%)	

Straße	BL	Infos	DTV	SV (SV%)	BVWP
A 45	HE	Von: AS Wölfersheim (37) Nach: AS Florstadt (38) Zählstelle: 5619 0903 BVWP:	26.500	4.797 (18,1%)	
A 45	HE	Von: AS Florstadt (38) Nach: AS Altstadt (39) Zählstelle: 5719 0904 BVWP:	32.300	5.265 (16,3%)	
A 45	HE	Von: AS Altstadt (39) Nach: AS Langenselbold-West (41) Zählstelle: 5820 0905 BVWP:	37.200	5.394 (14,5%)	
A 45	HE	Von: AS Langenselbold-West (41) Nach: AD Langenselbolder Dreieck (A 66/B 40) Zählstelle: 5820 0902 BVWP:	40.400	5.454 (13,5%)	
A 45	HE	Von: AD Langenselbolder Dreieck (A 66/B 40) Nach: AK Hanauer Kreuz (A 66/B 43a) Zählstelle: 5820 0863 BVWP:	91.800	8.721 (9,5%)	
A 45	HE	Von: AS Kleinostheim (45b) Nach: AS Mainhausen (46) Zählstelle: 5920 0836 BVWP:	36.600	5.453 (14,9%)	
A 45	HE	Von: AS Mainhausen (46) Nach: AD Seligenstädter Dreieck (A 3) Zählstelle: 6020 0861 BVWP:	24.300	3.864 (15,9%)	
A 49	HE	Von: AK Kreuz Kassel-Mitte (A 7) Nach: AS Kassel-Industriepark (3) Zählstelle: 4723 0943 BVWP:	32.900	4.573 (13,9%)	
A 49	HE	Von: AS Kassel-Industriepark (3) Nach: AS Kassel-Waldau (4) Zählstelle: 4723 0948 BVWP:	41.100	4.398 (10,7%)	
A 49	HE	Von: AS Kassel-Waldau (4) Nach: AS Kassel-Auestadion (5) Zählstelle: 4723 0958 BVWP:	60.100	5.710 (9,5%)	
A 49	HE	Von: AS Kassel-Auestadion (5) Nach: AS Kassel-Niederzwehren (6) Zählstelle: 4722 0957 BVWP:	57.600	5.702 (9,9%)	

Straße	BL	Infos	DTV	SV (SV%)	BVWP
A 49	HE	Von: AS Kassel-Niederzwehren (6) Nach: AK Kreuz Kassel-West (A 44) Zählstelle: 4722 0956 BVWP:	53.300	5.170 (9,7%)	
A 49	HE	Von: AK Kreuz Kassel-West (A 44) Nach: AS Baunatal-Nord (8) Zählstelle: 4722 0913 BVWP:	54.100	6.384 (11,8%)	
A 49	HE	Von: AS Baunatal-Nord (8) Nach: AS Baunatal-Mitte (9) Zählstelle: 4722 0914 BVWP:	52.300	6.328 (12,1%)	
A 49	HE	Von: AS Baunatal-Mitte (9) Nach: AS Baunatal-Süd (10) Zählstelle: 4722 6645 BVWP:	43.500	5.133 (11,8%)	
A 49	HE	Von: AS Baunatal-Süd (10) Nach: AS Edermünde (11) Zählstelle: 4722 0915 BVWP:	40.500	4.820 (11,9%)	
A 49	HE	Von: AS Edermünde (11) Nach: AS Felsberg (12) Zählstelle: 4722 0916 BVWP:	37.100	4.675 (12,6%)	
A 49	HE	Von: AS Felsberg (12) Nach: AS Gudensberg (13) Zählstelle: 4822 0917 BVWP:	30.100	3.883 (12,9%)	
A 49	HE	Von: AS Gudensberg (13) Nach: AS Fritzlar (14) Zählstelle: 4822 0918 BVWP:	26.800	3.886 (14,5%)	
A 49	HE	Von: AS Fritzlar (14) Nach: AS Wabern (15) Zählstelle: 4821 0928 BVWP:	20.900	3.532 (16,9%)	
A 49	HE	Von: AS Wabern (15) Nach: AS Borken (Hessen) (16) Zählstelle: 4921 0929 BVWP:	14.600	2.570 (17,6%)	
A 49	HE	Von: AS Borken (Hessen) (16) Nach: AS Neuental (17) Zählstelle: 4921 0931 BVWP:	5.700	80 (1,4%)	

Straße	BL	Infos	DTV	SV (SV%)	BVWP
A 60	HE	Von: AS Ginsheim-Gustavsburg (25) Nach: AD Mainspitz-Dreieck (A 671) Zählstelle: 6016 0989 BVWP:	81.800	6.708 (8,2%)	
A 60	HE	Von: AD Mainspitz-Dreieck (A 671) Nach: AS Bischofsheim (27) Zählstelle: 6016 0992 BVWP: Ausbau	76.900	6.537 (8,5%)	VB 46BB
A 60	HE	Von: AS Bischofsheim (27) Nach: AS Rüsselsheim-Mitte (28) Zählstelle: 6016 0988 BVWP: Ausbau	67.700	6.025 (8,9%)	VB 46BB
A 60	HE	Von: AS Rüsselsheim-Mitte (28) Nach: AS Rüsselsheim-Königstädten (29) Zählstelle: 6016 0991 BVWP: Ausbau	73.200	7.393 (10,1%)	VB 46BB
A 60	HE	Von: AS Rüsselsheim-Königstädten (29) Nach: AD Rüsselsheimer Dreieck (A 67) Zählstelle: 6016 0993 BVWP: Ausbau	55.900	6.484 (11,6%)	VB 46BB
A 66	HE	Von: AS Wiesbaden-Frauenstein (2) Nach: AK Schiersteiner Kreuz (A 643) Zählstelle: 5915 0897 BVWP:	64.000	1.920 (3,0%)	
A 66	HE	Von: AK Schiersteiner Kreuz (A 643) Nach: AS Wiesbaden-Biebrich (4) Zählstelle: 5915 0896 BVWP: Ausbau	74.000	- (-)	WB 46BB
A 66	HE	Von: AS Wiesbaden-Biebrich (4) Nach: AS Wiesbaden-Mainzer Straße (5) Zählstelle: 5915 0901 BVWP: Ausbau	77.000	4.620 (6,0%)	WB 46BB
A 66	HE	Von: AS Wiesbaden-Mainzer Straße (5) Nach: AS Wiesbaden-Erbenheim (6) Zählstelle: 5915 0895 BVWP: Ausbau	72.000	4.320 (6,0%)	WB 46BB
A 66	HE	Von: AS Wiesbaden-Erbenheim (6) Nach: AS Wiesbaden-Nordenstadt (7) Zählstelle: 5915 6902 BVWP:	107.800	5.174 (4,8%)	
A 66	HE	Von: AS Wiesbaden-Nordenstadt (7) Nach: AS Wallau (8) Zählstelle: 5916 0832 BVWP:	99.100	6.541 (6,6%)	

<b>Straße</b>	<b>BL</b>	<b>Infos</b>	<b>DTV</b>	<b>SV (SV%)</b>	<b>BVWP</b>
A 66	HE	Von: AS Wallau (8) Nach: AK Wiesbadener Kreuz (A 3) Zählstelle: 5916 0894 BVWP:	103.800	5.398 (5,2%)	
A 66	HE	Von: AK Wiesbadener Kreuz (A 3) Nach: AS Diedenbergen (10) Zählstelle: 5916 0893 BVWP:	69.600	3.967 (5,7%)	
A 66	HE	Von: AS Diedenbergen (10) Nach: AS Hofheim a.Ts. (11) Zählstelle: 5916 0834 BVWP:	68.100	3.609 (5,3%)	
A 66	HE	Von: AS Hofheim a.Ts. (11) Nach: AS Hattersheim (12) Zählstelle: 5916 0833 BVWP:	71.400	3.284 (4,6%)	
A 66	HE	Von: AS Hattersheim (12) Nach: AS Krifteler Dreieck (13) Zählstelle: 5916 0871 BVWP:	77.600	4.423 (5,7%)	
A 66	HE	Von: AS Krifteler Dreieck (13) Nach: AS F-Zeilsheim (14) Zählstelle: 5916 1900 BVWP:	103.600	5.180 (5,0%)	
A 66	HE	Von: AS F-Zeilsheim (14) Nach: AS Kelkheim (15) Zählstelle: 5916 0892 BVWP:	92.100	5.158 (5,6%)	
A 66	HE	Von: AS Kelkheim (15) Nach: AS F-Höchst (16) Zählstelle: 5817 0887 BVWP:	114.000	4.788 (4,2%)	
A 66	HE	Von: AS F-Höchst (16) Nach: AS Eschborn (17) Zählstelle: 5817 0891 BVWP:	124.000	4.960 (4,0%)	
A 66	HE	Von: AD Eschborner Dreieck (TKn A 648) Nach: AK Nordwestkreuz Frankfurt a. Main Zählstelle: 5817 0955 BVWP:	70.200	3.089 (4,4%)	
A 66	HE	Von: AK Nordwestkreuz Frankfurt a. Main Nach: AS F-Ludwig-Landmann-Straße (20) Zählstelle: 5817 0911 BVWP:	89.200	2.319 (2,6%)	

<b>Straße</b>	<b>BL</b>	<b>Infos</b>	<b>DTV</b>	<b>SV (SV%)</b>	<b>BVWP</b>
A 66	HE	Von: AS Frankfurt-Ludwig-Landmann-Straße (20) Nach: AS Frankfurt-Miquelallee (21) Zählstelle: 5817 6912 BVWP:	83.000	2.407 (2,9%)	
A 66	HE	Von: AS Frankfurt-Bergen-Enkheim (32) Nach: AS Maintal-Bischofsheim (33) Zählstelle: 5818 6960 BVWP:	22.700	636 (2,8%)	
A 66	HE	Von: AS Maintal-Bischofsheim (33) Nach: AS Maintal-Dörnigheim (34) Zählstelle: 5818 0961 BVWP:	42.200	2.026 (4,8%)	
A 66	HE	Von: AS Maintal-Dörnigheim (34) Nach: AS Hanau-West (35) Zählstelle: 5819 0963 BVWP:	52.800	2.482 (4,7%)	
A 66	HE	Von: AS Hanau-West (35) Nach: AS Hanau-Nord (36) Zählstelle: 5819 6962 BVWP:	44.800	2.374 (5,3%)	
A 66	HE	Von: AS Hanau-Nord (36) Nach: AS Erlensee (37) Zählstelle: 5819 0964 BVWP:	56.000	3.136 (5,6%)	
A 66	HE	Von: AS Erlensee (37) Nach: AK Hanauer Kreuz (A 45/B 43a) Zählstelle: 5819 0879 BVWP:	59.500	3.213 (5,4%)	
A 66	HE	Von: AD Langenselbolder Dreieck (A 45/B 40) Nach: AS Langenselbold (40) Zählstelle: 5820 0965 BVWP: Ausbau	70.000	6.230 (8,9%)	WB 46BB
A 66	HE	Von: AS Langenselbold (40) Nach: AS Gründau-Rothenbergen (41) Zählstelle: 5820 0966 BVWP: Ausbau	56.400	5.414 (9,6%)	WB 46BB
A 66	HE	Von: AS Gründau-Rothenbergen (41) Nach: AS Gründau-Lieblös (42) Zählstelle: 5820 0967 BVWP:	53.700	5.477 (10,2%)	
A 66	HE	Von: AS Gründau-Lieblös (42) Nach: AS Gelnhausen-West (43) Zählstelle: 5720 0968 BVWP:	53.900	4.797 (8,9%)	

Straße	BL	Infos	DTV	SV (SV%)	BVWP
A 66	HE	Von: AS Gelnhausen-West (43) Nach: AS Gelnhausen-Ost (44) Zählstelle: 5821 0969 BVWP:	50.500	4.444 (8,8%)	
A 66	HE	Von: AS Gelnhausen-Ost (44) Nach: AS Bad Orb/Wächtersbach (45) Zählstelle: 5721 6909 BVWP:	40.900	3.967 (9,7%)	
A 66	HE	Von: AS Bad Orb/Wächtersbach (45) Nach: AS Bad Soden-Salmünster (46) Zählstelle: 5721 0810 BVWP:	27.600	3.478 (12,6%)	
A 66	HE	Von: AS Bad Soden-Salmünster (46) Nach: AS Steinau an der Straße (47) Zählstelle: 5722 0811 BVWP:	24.100	2.988 (12,4%)	
A 66	HE	Von: AS Steinau an der Straße (47) Nach: AS Schlüchtern-Süd (48) Zählstelle: 5622 0812 BVWP:	26.900	3.389 (12,6%)	
A 66	HE	Von: AS Schlüchtern-Süd (48) Nach: AS Schlüchtern-Nord (49) Zählstelle: 5622 0813 BVWP:	17.000	2.601 (15,3%)	
A 66	HE	Von: AS Fulda Süd (53) Nach: AS Eichenzell (54) Zählstelle: 5524 0880 BVWP:	16.800	2.654 (15,8%)	
A 66	HE	Von: AS Eichenzell (54) Nach: AD Dreieck Fulda (A 7) Zählstelle: 5524 0879 BVWP:	12.200	1.976 (16,2%)	
A 67	HE	Von: AD Mönchhof-Dreieck (Tkn A 3) Nach: AS Rüsselsheim-Ost (2) Zählstelle: 6016 6931 BVWP: Ausbau	68.300	7.650 (11,2%)	VB 46BB
A 67	HE	Von: AS Rüsselsheim-Ost (2) Nach: AD Rüsselsheimer Dreieck (A 60) Zählstelle: 6016 0932 BVWP: Ausbau	74.900	7.715 (10,3%)	VB 46BB
A 67	HE	Von: AD Rüsselsheimer Dreieck (A 60) Nach: AS Groß-Gerau (4) Zählstelle: 6016 6933 BVWP: Ausbau	-	- (-)	VB 46BB



Straße	BL	Infos	DTV	SV (SV%)	BVWP
A 67	HE	Von: AS Groß-Gerau (4) Nach: AS Büttelborn (5) Zählstelle: 6016 0934 BVWP: Ausbau	-	- (-)	VB 46BB
A 67	HE	Von: AS Büttelborn (5) Nach: AD Dreieck Darmstadt/Griesheim (A 672) Zählstelle: 6117 0935 BVWP: Ausbau	50.000	4.150 (8,3%)	VB 46BB
A 67	HE	Von: AD Dreieck Darmstadt/Griesheim (A 672) Nach: AK Darmstädter Kreuz (Tkn A 5) Zählstelle: 6117 0936 BVWP: Ausbau	44.300	4.917 (11,1%)	VB 46BB
A 67	HE	Von: AK Darmstädter Kreuz (Tkn A 5) Nach: AS Gernsheim (8) Zählstelle: 6117 6827 BVWP: Ausbau	68.200	8.934 (13,1%)	VB 46BB
A 67	HE	Von: AS Gernsheim (8) Nach: AS Lorsch (9) Zählstelle: 6317 6828 BVWP: Ausbau	-	- (-)	VB 46BB
A 67	HE	Von: AS Lorsch (9) Nach: AD Viernheimer Dreieck (A 6) Zählstelle: 6317 0829 BVWP:	63.700	11.976 (18,8%)	
A 480	HE	Von: AS Aßlar (B 277) Nach: AK Wetzlarer Kreuz (A 45) Zählstelle: 5416 0919 BVWP: Ausbau	9.500	836 (8,8%)	WB 24KB
A 480	HE	Von: Anschluss L 3047 Nach: AS Wetttenberg (B 429) Zählstelle: 5317 0901 BVWP: Ausbau	11.100	433 (3,9%)	WB 24KB
A 480	HE	Von: AS Wetttenberg (B 429) Nach: AD Gießener Nordkreuz (A 485) Zählstelle: 5318 0976 BVWP:	-	- (-)	
A 480	HE	Von: AD Gießener Nordkreuz (A 485) Nach: AD Reiskirchener Dreieck (A 5) Zählstelle: 5318 6980 BVWP:	20.700	2.153 (10,4%)	
A 485	HE	Von: AD Gießener Nordkreuz (Tkn A 480) Nach: AS Gießen-Marburger Straße (1) Zählstelle: 5318 0870 BVWP:	21.400	1.733 (8,1%)	

Straße	BL	Infos	DTV	SV (SV%)	BVWP
A 485	HE	Von: AS Gießen-Marburger Straße (1) Nach: AS Gießener Nordkreuz (1) Zählstelle: 5318 0871 BVWP:	21.100	2.005 (9,5%)	
A 485	HE	Von: AS Gießener Nordkreuz (1) Nach: AS Gießen-Wieseck (2) Zählstelle: 5318 0977 BVWP:	35.200	4.224 (12,0%)	
A 485	HE	Von: AS Gießen-Wieseck (2) Nach: AS Gießen-Ursulum (3) Zählstelle: 5418 0922 BVWP:	40.500	4.253 (10,5%)	
A 485	HE	Von: AS Gießen-Ursulum (3) Nach: AS Gießen-Grünberger Straße (4) Zählstelle: 5418 0972 BVWP:	45.900	4.636 (10,1%)	
A 485	HE	Von: AS Gießen-Grünberger Straße (4) Nach: AS Gießen-Licher Straße (5) Zählstelle: 5418 0974 BVWP:	55.700	5.403 (9,7%)	
A 485	HE	Von: AS Gießen-Licher Straße (5) Nach: AS Gießen-Schiffenberger Tal (6) Zählstelle: 5418 0973 BVWP:	58.100	5.578 (9,6%)	
A 485	HE	Von: AS Gießen-Schiffenberger Tal (6) Nach: AS Bergwerkswald (7) Zählstelle: 5418 0978 BVWP:	63.100	5.490 (8,7%)	
A 485	HE	Von: AS Bergwerkswald (7) Nach: AS Linden (8) Zählstelle: 5417 0907 BVWP:	50.800	4.013 (7,9%)	
A 485	HE	Von: AS Linden (8) Nach: AK Gießener Südkreuz (A 45) Zählstelle: 5417 0971 BVWP:	47.800	3.920 (8,2%)	
A 485	HE	Von: AK Gießener Südkreuz (A 45) Nach: AS Langgöns (10) Zählstelle: 5417 0970 BVWP:	24.400	2.123 (8,7%)	
A 485	HE	Von: AS Langgöns (10) Nach: Anschluss B 3 Zählstelle: 5517 0017 BVWP:	10.400	697 (6,7%)	

Straße	BL	Infos	DTV	SV (SV%)	BVWP
A 643	HE	Von: AS Wiesbaden-Dotzheim (K 655) Nach: AK Schiersteiner Kreuz (A 66) Zählstelle: 5915 0921 BVWP:	51.000	1.122 (2,2%)	
A 643	HE	Von: AK Schiersteiner Kreuz (A 66) Nach: AS Wiesbaden-Äppelallee (L 3482) Zählstelle: 5915 0898 BVWP: Ausbau	81.000	5.022 (6,2%)	WB* 46BB
A 643	HE	Von: AS Wiesbaden-Äppelallee (L 3482) Nach: AS Mainz-Mombach Zählstelle: 5915 0888 BVWP:	79.000	4.503 (5,7%)	
A 648	HE	Von: AD Eschborner Dreieck (A 66) Nach: AS Frankfurt-Rödelheim (2) Zählstelle: 5817 6890 BVWP:	58.600	2.403 (4,1%)	
A 648	HE	Von: AS Frankfurt-Rödelheim (2) Nach: AK Westkreuz Frankfurt a. Main (A 5) Zählstelle: 5817 0886 BVWP:	-	- (-)	
A 648	HE	Von: AK Westkreuz Frankfurt a. Main (A 5) Nach: AS Frankfurt-Rebstock (4) Zählstelle: 5817 0889 BVWP:	62.300	1.931 (3,1%)	
A 648	HE	Von: AS Frankfurt-Rebstock (4) Nach: AS Opelrondell (5) Zählstelle: 5817 0710 BVWP:	-	- (-)	
A 659	HE	Von: AK Viernheimer Kreuz (A 6) Nach: AS Viernheim (L 631) Zählstelle: 6417 6996 BVWP:	62.800	10.927 (17,4%)	
A 659	HE	Von: AS Viernheim (L 631) Nach: AS Viernheim-Ost (L 3111) Zählstelle: 6417 0987 BVWP:	61.000	10.980 (18,0%)	
A 659	HE	Von: AS Viernheim-Ost (L 3111) Nach: AK Kreuz Weinheim (A 5) Zählstelle: 6417 0997 BVWP:	49.000	8.183 (16,7%)	
A 661	HE	Von: AS Oberursel-Nord (1) Nach: AS Oberursel (2) Zählstelle: 5717 0985 BVWP:	40.300	1.169 (2,9%)	

<b>Straße</b>	<b>BL</b>	<b>Infos</b>	<b>DTV</b>	<b>SV (SV%)</b>	<b>BVWP</b>
A 661	HE	Von: AS Oberursel (2) Nach: AS Bad Homburg (3) Zählstelle: 5717 0984 BVWP:	48.000	1.440 (3,0%)	
A 661	HE	Von: AS Bad Homburg (3) Nach: AK Bad Homburger Kreuz (A 5) Zählstelle: 5717 0983 BVWP: Ausbau	96.000	2.688 (2,8%)	WB 46BB
A 661	HE	Von: AK Bad Homburger Kreuz (A 5) Nach: AS Frankfurt-Nieder-Eschbach (5) Zählstelle: 5817 0982 BVWP: Ausbau	75.600	3.931 (5,2%)	VB 46BB
A 661	HE	Von: AS Frankfut-Nieder-Eschbach (5) Nach: AS Frankfurt-Bonames (5) Zählstelle: 5817 0981 BVWP: Ausbau	72.600	3.703 (5,1%)	VB 46BB
A 661	HE	Von: AS Frankfurt-Heddernheim (6) Nach: AS Frankfurt-Eckenheim (7) Zählstelle: 5817 0986 BVWP: Ausbau	81.100	3.650 (4,5%)	VB 46BB
A 661	HE	Von: AS Frankfurt-Eckenheim (7) Nach: AS Preungesheimer Dreieck (8) Zählstelle: 5818 0811 BVWP:	60.400	5.859 (9,7%)	
A 661	HE	Von: AS Preungesheimer Dreieck (8) Nach: AS Frankfurt-Friedberger Landstraße (9) Zählstelle: 5818 0812 BVWP:	79.600	3.980 (5,0%)	
A 661	HE	Von: AD Dreieck (Tkn A 66) Nach: AS Frankfurt-Ost (14) Zählstelle: 5818 0813 BVWP:	78.400	4.547 (5,8%)	
A 661	HE	Von: AS Frankfurt-Ost (14) Nach: AS Offenbach-Kaiserlei (15) Zählstelle: 5818 0814 BVWP:	96.900	6.783 (7,0%)	
A 661	HE	Von: AS Offenbach-Kaiserlei (15) Nach: AS Offenbach-Taunusring (16) Zählstelle: 5918 0953 BVWP:	107.700	8.401 (7,8%)	
A 661	HE	Von: AS Offenbach-Taunusring (16) Nach: AK Offenbacher Kreuz (Tkn B 459) Zählstelle: 5918 6952 BVWP:	93.900	6.761 (7,2%)	

Straße	BL	Infos	DTV	SV (SV%)	BVWP
A 661	HE	Von: AK Offenbacher Kreuz (Tkn A 3) Nach: AS Neu-Isenburg (18) Zählstelle: 5918 6954 BVWP:	71.200	4.201 (5,9%)	
A 661	HE	Von: AS Neu-Isenburg (18) Nach: AS Dreieich (19) Zählstelle: 5918 0951 BVWP:	52.200	3.028 (5,8%)	
A 661	HE	Von: AS Dreieich (19) Nach: AS Langen (20) Zählstelle: 5918 0950 BVWP:	43.000	2.580 (6,0%)	
A 661	HE	Von: AS Langen (20) Nach: AS Egelsbach (21) Zählstelle: 6018 0949 BVWP:	17.600	915 (5,2%)	
A 671	HE	Von: AS Wiesbaden-Mainzer Straße (1) Nach: AS Wiesbaden-Amöneburg (2) Zählstelle: 5915 0831 BVWP:	43.700	3.103 (7,1%)	
A 671	HE	Von: AS Wiesbaden-Amöneburg (2) Nach: AS Mainz-Kastel (3) Zählstelle: 5915 0830 BVWP:	31.700	1.870 (5,9%)	
A 671	HE	Von: AS Mainz-Kastel (3) Nach: AS Hochheim-Nord (4) Zählstelle: 5915 0994 BVWP:	43.900	2.590 (5,9%)	
A 671	HE	Von: AS Hochheim-Nord (4) Nach: AS Hochheim-Süd (5) Zählstelle: 5915 0815 BVWP:	45.000	- (-)	
A 671	HE	Von: AS Hochheim-Süd (5) Nach: AS Gustavsburg (6) Zählstelle: 5916 0993 BVWP:	50.700	3.245 (6,4%)	
A 671	HE	Von: AS Gustavsburg (6) Nach: AD Mainspitz-Dreieck (A 60) Zählstelle: 6016 0899 BVWP:	53.400	3.364 (6,3%)	
A 672	HE	Von: AD Dreieck Darmstadt/Griesheim (A 67) Nach: AD Dreieck Darmstadt (Tkn A 5) Zählstelle: 6117 0856 BVWP:	22.400	1.232 (5,5%)	

Straße	BL	Infos	DTV	SV (SV%)	BVWP
A 672	HE	Von: AD Dreieck Darmstadt (Tkn A 5) Nach: Anschluss B 26 Zählstelle: 6117 0944 BVWP:	42.500	1.743 (4,1%)	
B 3	HE	Von: Landesgrenze Nach: L 3120/L 3398 Zählstelle: 6317 0337 BVWP:	7.400	155 (2,1%)	
B 3	HE	Von: OE Heppenheim Nach: OA Bensheim Zählstelle: 6317 0330 BVWP:	15.600	421 (2,7%)	
B 3	HE	Von: Sandwiese (L 3112) Nach: Bickenbach Zählstelle: 6217 6669 BVWP:	11.000	407 (3,7%)	
B 3	HE	Von: Bickenbach Nach: L 3103 Zählstelle: 6217 0516 BVWP:	7.900	324 (4,1%)	
B 3	HE	Von: Kreuzung Schuldorf Nach: Fr.-Eb.-Straße Zählstelle: 6217 0517 BVWP:	3.400	340 (10,0%)	
B 3	HE	Von: Seeheim Nach: Eberstadt Zählstelle: 6117 0571 BVWP:	29.400	1.205 (4,1%)	
B 3	HE	Von: AS BAB A5 Nach: Eberstadt Zählstelle: 6117 0576 BVWP:	37.100	1.187 (3,2%)	
B 3	HE	Von: Eberstadt Nach: Darmstadt Zählstelle: 6117 0578 BVWP:	27.500	660 (2,4%)	
B 3	HE	Von: Arheilgen (Weiterst. Str.) Nach: Wixhausen Zählstelle: 6017 0191 BVWP:	13.600	653 (4,8%)	
B 3	HE	Von: Darmstadt K167 Nach: Egelsbach K168 Zählstelle: 6018 0202 BVWP:	18.000	1.062 (5,9%)	

<b>Straße</b>	<b>BL</b>	<b>Infos</b>	<b>DTV</b>	<b>SV (SV%)</b>	<b>BVWP</b>
B 3	HE	Von: F-Sachsenhausen (S) Nach: AK Offenbacher Kreuz Zählstelle: 5918 0231 BVWP:	16.400	492 (3,0%)	
B 3	HE	Von: AS Bad Vilbel-Massenheim Nach: Preungesheimer Dreick Zählstelle: 5818 0889 BVWP:	30.700	1.750 (5,7%)	
B 3	HE	Von: Massenheim Nach: Emd. L 3205 Zählstelle: 5718 0394 BVWP: Ortsumgehung Neubau mit Ortsumgehungen von Massenheim bis Friedberg (Hessen)	16.800	823 (4,9%)	VB 02KK
B 3	HE	Von: Emd. L 3205 Nach: Emd. L 3205 Zählstelle: 5718 6393 BVWP: Ortsumgehung Neubau mit Ortsumgehungen von Massenheim bis Friedberg (Hessen)	24.500	1.005 (4,1%)	VB 02KK
B 3	HE	Von: Emd. L 3205 Nach: Emd. L 3204 Zählstelle: 5718 0306 BVWP: Ortsumgehung Neubau mit Ortsumgehungen von Massenheim bis Friedberg (Hessen)	17.100	941 (5,5%)	VB 02KK
B 3	HE	Von: Emd. L 3204 Nach: Nider Wöllstadt Zählstelle: 5718 0305 BVWP: Ortsumgehung Neubau mit Ortsumgehungen von Massenheim bis Friedberg (Hessen)	12.900	684 (5,3%)	VB 02KK
B 3	HE	Von: Nieder Wöllstadt Nach: Ober Wöllstadt Zählstelle: 5718 0304 BVWP: Ortsumgehung Neubau mit Ortsumgehungen von Massenheim bis Friedberg (Hessen)	12.200	573 (4,7%)	VB 02KK
B 3	HE	Von: Ober-Wöllstadt Nach: Friedberg Zählstelle: 5618 0380 BVWP: Ortsumgehung Neubau mit Ortsumgehungen von Massenheim bis Friedberg (Hessen)	11.500	495 (4,3%)	VB 02KK
B 3	HE	Von: Emd. K 13 Nach: Emd. B 455 Zählstelle: 5618 0301 BVWP:	18.800	733 (3,9%)	
B 3	HE	Von: Emd. B 455 Nach: Emd. K 175 Zählstelle: 5618 0207 BVWP:	16.900	879 (5,2%)	
B 3	HE	Von: Emd. K 175 Nach: Emd. L 3134 Zählstelle: 5618 0734 BVWP:	10.900	589 (5,4%)	

<b>Straße</b>	<b>BL</b>	<b>Infos</b>	<b>DTV</b>	<b>SV (SV%)</b>	<b>BVWP</b>
B 3	HE	Von: Emd. L 3134 Nach: Emd. B 275 Zählstelle: 5618 0735 BVWP:	4.400	180 (4,1%)	
B 3	HE	Von: Emd. B275 Nach: AS Bad Nauheim (A 5) Zählstelle: 5518 0204 BVWP:	13.700	630 (4,6%)	
B 3	HE	Von: AS Bad Nauheim (A 5) Nach: Nieder-Weisel Zählstelle: 5518 0266 BVWP: Ortsumgehung	11.500	621 (5,4%)	WB 02KK
B 3	HE	Von: Nieder-Weisel Nach: Butzbach Zählstelle: 5518 0203 BVWP: Ortsumgehung	6.000	264 (4,4%)	WB 02KK
B 3	HE	Von: Butzbach Nach: Pohl-Göns Zählstelle: 5517 6660 BVWP: Neubau	15.200	821 (5,4%)	WB 02KK
B 3	HE	Von: Pohl-Göns Nach: Kreisgrenze Zählstelle: 5517 0201 BVWP: Neubau	9.500	694 (7,3%)	WB 02KK
B 3	HE	Von: AS Daubringen Nach: AK Gießener Nordkreuz Zählstelle: 5318 0798 BVWP:	37.300	3.581 (9,6%)	
B 3	HE	Von: AS Staufenberg Nach: AS Daubringen Zählstelle: 5318 0799 BVWP:	23.200	3.457 (14,9%)	
B 3	HE	Von: AS Bellnhausen Nach: AS Staufenberg Zählstelle: 5318 0648 BVWP:	27.100	3.333 (12,3%)	
B 3	HE	Von: AS Roth Nach: AS Bellnhausen Zählstelle: 5218 0649 BVWP:	26.900	3.605 (13,4%)	
B 3	HE	Von: Abzw. K 59 Nach: Kieswerk Zählstelle: 5218 0650 BVWP: Neubau	27.000	3.483 (12,9%)	VB 04KB



<b>Straße</b>	<b>BL</b>	<b>Infos</b>	<b>DTV</b>	<b>SV (SV%)</b>	<b>BVWP</b>
B 3	HE	Von: Kieswerk Nach: Emd. Baggersee Zählstelle: 5218 6612 BVWP: Neubau	26.100	2.975 (11,4%)	VB 04KB
B 3	HE	Von: Emd. Baggersee Nach: Marburg-Süd Zählstelle: 5218 0644 BVWP:	29.600	3.552 (12,0%)	
B 3	HE	Von: AS Marburg-Süd Nach: AS Marburg-Mitte Zählstelle: 5218 0601 BVWP:	40.400	4.040 (10,0%)	
B 3	HE	Von: AS Marburg-Mitte Nach: AS Marburg-Nord Zählstelle: 5118 0600 BVWP:	41.600	4.077 (9,8%)	
B 3	HE	Von: AS Marburg-Nord Nach: AS Cölbe Zählstelle: 5118 0602 BVWP:	42.500	3.953 (9,3%)	
B 3	HE	Von: AS Cölbe Nach: AS Göttingen Zählstelle: 5118 0640 BVWP:	35.000	3.955 (11,3%)	
B 3	HE	Von: AS Göttingen (A 7) Nach: AS Bürgeln Zählstelle: 5118 6641 BVWP:	23.700	2.394 (10,1%)	
B 3	HE	Von: AS Bürgeln Nach: Bernsdorf Zählstelle: 5118 0667 BVWP:	11.600	1.717 (14,8%)	
B 3	HE	Von: Bernsdorf Nach: Chausseehaus Zählstelle: 5118 0666 BVWP:	15.200	1.930 (12,7%)	
B 3	HE	Von: Chausseehaus Nach: Schönstadt Zählstelle: 5118 0462 BVWP:	12.200	1.806 (14,8%)	
B 3	HE	Von: Schönstadt Nach: Schöne Aussicht Zählstelle: 5119 0302 BVWP:	8.900	1.655 (18,6%)	

Straße	BL	Infos	DTV	SV (SV%)	BVWP
B 3	HE	Von: Schöne Aussicht Nach: Kreisel "Halsdorf" Zählstelle: 5019 0427 BVWP:	8.300	1.677 (20,2%)	
B 3	HE	Von: Kreisel "Petersburg" Nach: Abzw. L 3342 Zählstelle: 5019 0301 BVWP:	6.800	1.714 (25,2%)	
B 3	HE	Von: L 3342 Nach: L 3155 Zählstelle: 5020 0702 BVWP:	7.500	1.838 (24,5%)	
B 3	HE	Von: L 3155 Nach: L 3145 Zählstelle: 5020 0701 BVWP:	6.500	1.560 (24,0%)	
B 3	HE	Von: OE Jesberg Nach: B 485 Zählstelle: 4920 0102 BVWP:	6.500	1.716 (26,4%)	
B 3	HE	Von: B 485 Nach: AS Borken (Hessen) (A 49) Zählstelle: 4921 0155 BVWP:	11.300	1.853 (16,4%)	
B 3	HE	Von: L 3234 Nach: L3235 Zählstelle: 4623 0579 BVWP:	7.400	1.399 (18,9%)	
B 3	HE	Von: L 3232 Nach: K 40 Zählstelle: 4623 6513 BVWP:	3.800	217 (5,7%)	
B 3	HE	Von: K 40 Nach: LG Niedersachsen Zählstelle: 4523 0512 BVWP:	5.100	245 (4,8%)	
B 7	HE	Von: LG Nordrhein Westfalen Nach: K 84 Zählstelle: 4521 0590 BVWP:	3.500	298 (8,5%)	
B 7	HE	Von: L 3080 Nach: L 3211 Zählstelle: 4521 0542 BVWP:	5.500	435 (7,9%)	

Straße	BL	Infos	DTV	SV (SV%)	BVWP
B 7	HE	Von: L 3211 Nach: OD Calden K 46 Zählstelle: 4522 0543 BVWP: Ortsumgehung	7.400	451 (6,1%)	VB 02KK
B 7	HE	Von: L 3211 Nach: B 83 Zählstelle: 4522 0544 BVWP:	9.300	502 (5,4%)	
B 7	HE	Von: B 83 Nach: L 3234 Zählstelle: 4622 0546 BVWP:	21.900	810 (3,7%)	
B 7	HE	Von: L 3234 Nach: OE Kassel Stadt Zählstelle: 4622 6549 BVWP:	27.000	999 (3,7%)	
B 7	HE	Von: Stadtgrenze Kassel Nach: AS Lohfelden Zählstelle: 4723 0684 BVWP:	27.500	2.998 (10,9%)	
B 7	HE	Von: AS Lohfelden Nach: K 6 Zählstelle: 4723 0685 BVWP:	21.900	2.300 (10,5%)	
B 7	HE	Von: K 6 Nach: B 452 Zählstelle: 4723 6651 BVWP:	17.100	2.770 (16,2%)	
B 7	HE	Von: B 452 Nach: Kreisgrenze ESW Zählstelle: 4724 0653 BVWP:	13.300	2.341 (17,6%)	
B 7	HE	Von: Abzweig Eschenstruth Nach: Fürstenhagen Zählstelle: 4724 0201 BVWP:	13.300	2.128 (16,0%)	
B 7	HE	Von: OD Fürstenhagen Nach: OD Hess. Lichtenau Zählstelle: 4724 0207 BVWP:	15.700	2.088 (13,3%)	
B 7	HE	Von: OD Hess. Lichtenau Nach: Abzweig Velmeden (L 3238) Zählstelle: 4724 0203 BVWP:	13.200	2.086 (15,8%)	

Straße	BL	Infos	DTV	SV (SV%)	BVWP
B 7	HE	Von: OD Walburg Nach: Abzweig Küchen (L3249) Zählstelle: 4824 0204 BVWP:	9.900	1.812 (18,3%)	
B 7	HE	Von: Abzweig Waldkappel (L 3226) Nach: Oetmannshausen (Abzweig B 7) Zählstelle: 4825 0265 BVWP:	9.900	1.574 (15,9%)	
B 7	HE	Von: Abzeig B 27 Nach: OD Netra (Abzweig L 3247) Zählstelle: 4826 0407 BVWP:	5.800	261 (4,5%)	
B 7	HE	Von: OD Netra Nach: Landegrenze Thüringen Zählstelle: 4926 0408 BVWP:	3.200	157 (4,9%)	
B 8	HE	Von: Malmeneich L 3462 Nach: Elz Zählstelle: 5514 0104 BVWP: Ortsumgehung	5.200	374 (7,2%)	VB 02KK
B 8	HE	Von: Emd. L 3447 Nach: Emd. K 477 Zählstelle: 5514 0106 BVWP:	17.600	915 (5,2%)	
B 8	HE	Von: Emd. K 477 Limburg Kreuzung Nach: B 49 Limburg Zählstelle: 5614 0107 BVWP: Ortsumgehung	21.300	1.299 (6,1%)	VB 02KK
B 8	HE	Von: Knoten B 49 Nach: OA Limburg Zählstelle: 5614 0115 BVWP: Ortsumgehung	32.900	1.612 (4,9%)	VB 02KK
B 8	HE	Von: AS Limburg-Süd (A 3) Nach: Emd. L 3448 Zählstelle: 5614 0209 BVWP: Ortsumgehung	13.400	764 (5,7%)	VB 02KK
B 8	HE	Von: OE Lindenholzhausen Nach: OA Niederbrechen Zählstelle: 5614 0203 BVWP: Ortsumgehung	9.600	576 (6,0%)	VB 02KK
B 8	HE	Von: Emd. L 30322 Niederbrechen Nach: Emd. L 3021 Oberbrechen Zählstelle: 5615 0208 BVWP: Ortsumgehung	10.200	418 (4,1%)	WB 02KK

Straße	BL	Infos	DTV	SV (SV%)	BVWP
B 8	HE	Von: Emd. L 3021 Oberbrechen Nach: Emd. K 407 Niederselters Zählstelle: 5615 0204 BVWP:	7.400	340 (4,6%)	
B 8	HE	Von: Emd. L 3449 Niederselters Nach: Emd. L 3030 Zählstelle: 5615 0207 BVWP: Ortsumgehung	9.600	326 (3,4%)	VB 02KK
B 8	HE	Von: Emd. L 3026 (Würges) Nach: Emd. K 714 (Esch) Zählstelle: 5715 0410 BVWP: Ortsumgehung	6.500	228 (3,5%)	VB 02KK
B 8	HE	Von: Ortsmitte Esch Nach: Emd. L 3023 Zählstelle: 5716 0415 BVWP: Ortsumgehung	4.400	229 (5,2%)	WB 02KK
B 8	HE	Von: Emd. L 3023 Nach: Oberems Kreisgrenze HTK Zählstelle: 5716 0420 BVWP:	7.200	245 (3,4%)	
B 8	HE	Von: Glashütten L3319 Nach: L3025 Zählstelle: 5716 0706 BVWP: Ortsumgehung	11.200	246 (2,2%)	WB 02KK
B 8	HE	Von: Königstein Nach: Königstein L3369 Zählstelle: 5816 6601 BVWP: Ortsumgehung	13.900	348 (2,5%)	WB 04KK
B 8	HE	Von: Königstein L3369 Nach: Königstein L3327 Zählstelle: 5816 0708 BVWP: Ortsumgehung	17.600	458 (2,6%)	WB 04KK
B 8	HE	Von: Königstein L3327 Nach: Königstein L3266 Zählstelle: 5816 0709 BVWP: Ortsumgehung	17.000	459 (2,7%)	WB 04KK
B 8	HE	Von: Bad Soden L3266 Nach: Altenhain K797 Zählstelle: 5816 0628 BVWP: Neubau	18.500	444 (2,4%)	WB 04KK
B 8	HE	Von: Kelkheim B519 Nach: Niederhofheim L3014 Zählstelle: 5816 0508 BVWP: Neubau	18.800	376 (2,0%)	WB 04KK

Straße	BL	Infos	DTV	SV (SV%)	BVWP
B 8	HE	Von: Niederhofheim L3014 Nach: Sulzbach L3266 Zählstelle: 5817 0507 BVWP:	30.200	513 (1,7%)	
B 8	HE	Von: Sulzbach L3266 Nach: AS F-Höchst (A 66) Zählstelle: 5817 0506 BVWP:	65.700	1.445 (2,2%)	
B 8	HE	Von: AS Opelrondell (A 648) Nach: Anschluß B8 (Th.-Heuss-Allee) Zählstelle: 5817 0711 BVWP:	44.900	1.482 (3,3%)	
B 8	HE	Von: Frankfurt Emd. L3001 Nach: Krzg. B 8/ L3268/ K 985 bei Bischofsh Zählstelle: 5818 0301 BVWP:	26.300	1.420 (5,4%)	
B 8	HE	Von: Krzg. B8/ L3268/ K985 Nach: AS Maintal-Bischofsheim (A 66) Zählstelle: 5818 0651 BVWP:	17.200	1.135 (6,6%)	
B 8	HE	Von: AS Erlensee (A 66) Nach: Emd. L3209 Hanau Zählstelle: 5819 0308 BVWP:	30.100	1.234 (4,1%)	
B 8	HE	Von: HU-Lamboy, Emd. L 3209 Nach: HU-Wolfgang Emd. B 43 Zählstelle: 5819 0309 BVWP:	26.200	1.022 (3,9%)	
B 8	HE	Von: HU-Wolfgang, Emd. B 43 Nach: HU-Wolfgang Zählstelle: 5819 0310 BVWP:	15.300	597 (3,9%)	
B 8	HE	Von: Wolfgang Nach: Wolfgang Krzg. L3483 Zählstelle: 5819 0640 BVWP:	10.200	449 (4,4%)	
B 8	HE	Von: Wolfgang Emd. K970 Nach: Emd. K869 Großauheim Zählstelle: 5819 0311 BVWP:	9.700	534 (5,5%)	
B 8	HE	Von: Emd. K869 Großauheim Krzg. Nach: B8/ L2305/ L3308 Zählstelle: 5819 0312 BVWP:	8.000	368 (4,6%)	

Straße	BL	Infos	DTV	SV (SV%)	BVWP
B 26	HE	Von: Leeheim Nach: Wolfskehlen Zählstelle: 6116 0406 BVWP:	5.400	275 (5,1%)	
B 26	HE	Von: Wolfskehlen (K 158) Nach: Wolfskehlen (O) Zählstelle: 6117 0405 BVWP:	9.100	446 (4,9%)	
B 26	HE	Von: Griesheim (O) Nach: Darmstadt (A 5/A 67) Zählstelle: 6117 0126 BVWP:	27.300	1.010 (3,7%)	
B 26	HE	Von: Darmstadt Nach: Roßdorf West Zählstelle: 6118 0122 BVWP:	37.000	2.516 (6,8%)	
B 26	HE	Von: L 3104 Nach: B 38 Zählstelle: 6118 0518 BVWP:	33.400	2.171 (6,5%)	
B 26	HE	Von: Roßdorf Ost Nach: Gundershausen Zählstelle: 6118 0123 BVWP:	29.800	2.324 (7,8%)	
B 26	HE	Von: Gundershausen Nach: Dieburg Zählstelle: 6118 0124 BVWP:	29.700	2.079 (7,0%)	
B 26	HE	Von: Dieburg West Nach: B 45 Zählstelle: 6119 0119 BVWP:	34.700	2.394 (6,9%)	
B 26	HE	Von: K 128 Nach: Münster Zählstelle: 6119 0118 BVWP:	37.600	2.670 (7,1%)	
B 26	HE	Von: Dieburg Nach: Altheim Zählstelle: 6019 0496 BVWP:	16.200	1.280 (7,9%)	
B 26	HE	Von: K 182 Nach: K 183 Zählstelle: 6019 0407 BVWP:	11.100	988 (8,9%)	

<b>Straße</b>	<b>BL</b>	<b>Infos</b>	<b>DTV</b>	<b>SV (SV%)</b>	<b>BVWP</b>
B 26	HE	Von: Sickenhofen Nach: Babenhausen Zählstelle: 6019 0519 BVWP: Ortsumgehung	11.400	1.322 (11,6%)	VB 02KK
B 26	HE	Von: Babenhausen Nach: Amtsgrenze Zählstelle: 6019 0494 BVWP: Ortsumgehung	11.300	1.356 (12,0%)	VB 02KK
B 27	HE	Von: Landesgrenze Bayern Nach: AS B 279 (Döllbach) Zählstelle: 5524 0305 BVWP: Ortsumgehung	1.700	241 (14,2%)	WB 02KK
B 27	HE	Von: AS B 279 (Döllbach) Nach: AS A 7/B 40 Zählstelle: 5524 0306 BVWP: Ortsumgehung	10.900	1.101 (10,1%)	WB 02KK
B 27	HE	Von: AS A 7/B 40 Nach: AS B 254 (Bronnzeller Kreise) Zählstelle: 5524 6345 BVWP:	28.900	3.208 (11,1%)	
B 27	HE	Von: AS B 254 (Bronnzeller Kreisel) Nach: AS B 458 (Petersberger Strasse) Zählstelle: 5424 0109 BVWP:	30.200	2.627 (8,7%)	
B 27	HE	Von: AS B 458 (Petersberger Strasse) Nach: AS L 3079 (Leipziger Strasse) Zählstelle: 5424 0120 BVWP:	25.100	2.334 (9,3%)	
B 27	HE	Von: AS L 3079 (Leipziger Strasse) Nach: AS L 3429 (Marbach-Süd) Zählstelle: 5424 0542 BVWP:	28.500	2.622 (9,2%)	
B 27	HE	Von: AS L 3429 Nach: AS B 84/L 3176 Zählstelle: 5324 6591 BVWP:	18.700	2.038 (10,9%)	
B 27	HE	Von: AS B 84/L 3176 (Hünfeld-Süd) Nach: AS L 3171 (Hünfeld-Nord) Zählstelle: 5324 0505 BVWP:	11.200	1.714 (15,3%)	
B 27	HE	Von: AS L 3171 (Hünfeld-Nord) Nach: AS K 47 (Lkrs. HEF-ROF) Zählstelle: 5224 0613 BVWP:	7.700	1.155 (15,0%)	



<b>Straße</b>	<b>BL</b>	<b>Infos</b>	<b>DTV</b>	<b>SV (SV%)</b>	<b>BVWP</b>
B 27	HE	Von: Abzweig Unterstoppel (K 47) Nach: OD Sieglos Zählstelle: 5224 0130 BVWP: Ortsumgehung	5.600	1.030 (18,4%)	VB 02KK
B 27	HE	Von: OD Sieglos Nach: AS Bad Hersfeld Zählstelle: 5124 0010 BVWP: Ortsumgehung	10.400	1.394 (13,4%)	VB 02KK
B 27	HE	Von: AS Bad Hersfeld (A 4) Nach: Picassokreuzung Zählstelle: 5124 0116 BVWP:	19.100	1.834 (9,6%)	
B 27	HE	Von: Abzweig Reilos (L 3254) Nach: Abweig Blankenheim (K 74) Zählstelle: 5024 0405 BVWP: Ortsumgehung	12.500	1.163 (9,3%)	VB 02KK
B 27	HE	Von: Abzweig Blankenheim (K 74) Nach: Abzweig Bebra (K72) Zählstelle: 5024 0408 BVWP: Ortsumgehung	11.600	1.554 (13,4%)	WB 02KK
B 27	HE	Von: Abzweig Bebra (K 72) Nach: Abzweig Rotenburg (B 83) Zählstelle: 5024 0442 BVWP:	12.300	1.525 (12,4%)	
B 27	HE	Von: Abzweig Rotenburg (B 83) Nach: Abzweig Berneburg (L3249) Zählstelle: 5024 0407 BVWP:	7.300	1.102 (15,1%)	
B 27	HE	Von: Hornel (L 3249) Nach: Berneburg (L 3249) Zählstelle: 4925 6671 BVWP:	7.300	913 (12,5%)	
B 27	HE	Von: Abzweig Sontra Mitte (K 28) Nach: Abzweig B 400 Zählstelle: 4925 0406 BVWP:	8.300	1.145 (13,8%)	
B 27	HE	Von: Abzweig B 400 Nach: Abzweig Datterode Zählstelle: 4825 0405 BVWP:	10.900	2.104 (19,3%)	
B 27	HE	Von: Abzweig Datterode Nach: Rondell Hoheneiche Zählstelle: 4825 0404 BVWP:	16.100	2.689 (16,7%)	

<b>Straße</b>	<b>BL</b>	<b>Infos</b>	<b>DTV</b>	<b>SV (SV%)</b>	<b>BVWP</b>
B 27	HE	Von: Rondell Hoheneich Nach: Abzweig Oetmannshausen Zählstelle: 4825 6105 BVWP:	12.600	2.596 (20,6%)	
B 27	HE	Von: Abzweig Vierbach (L3243) Nach: Weidenhäuser Kreuz Zählstelle: 4825 0104 BVWP: Ortsumgehung	7.300	1.409 (19,3%)	WB* 02KK
B 27	HE	Von: Weidenhäuser Kreuz Nach: Abzweig Höllental (L 3242) Zählstelle: 4725 0102 BVWP:	11.700	1.299 (11,1%)	
B 27	HE	Von: Abzweig Höllental (L 3442) Nach: Bad Sooden-Allendorf Zählstelle: 4725 0101 BVWP:	10.600	1.367 (12,9%)	
B 27	HE	Von: Bad Sooden-Allendorf Nach: Abzweig L 3464 Zählstelle: 4725 0504 BVWP:	8.600	1.247 (14,5%)	
B 27	HE	Von: Abzweig L 3464 Nach: Abzweig B 80 (Witzenhausen) Zählstelle: 4625 0534 BVWP:	6.800	1.455 (21,4%)	
B 27	HE	Von: Abzweig B 80 (Witzenhausen) Nach: Abzweig B 80 (Landesgrenze Thüringen) Zählstelle: 4625 0500 BVWP: Ortsumgehung	12.200	2.843 (23,3%)	VB 02KK
B 27	HE	Von: Abzweig B 80 (Landesgrenze Thüringen) Nach: Landesgrenze Niedersachsen Zählstelle: 4625 0501 BVWP:	7.600	1.573 (20,7%)	
B 37	HE	Von: L 3105 Nach: Landesgrenze Zählstelle: 6519 0209 BVWP: Ortsumgehung	7.300	329 (4,5%)	WB* 02KK
B 38	HE	Von: Landesgrenze (Saukopftunnel) Nach: L 3408 Zählstelle: 6418 0613 BVWP:	17.600	792 (4,5%)	
B 38	HE	Von: B 38 neu Nach: L 3120 Ri. Bonsweiher Zählstelle: 6418 6407 BVWP:	18.400	920 (5,0%)	

Straße	BL	Infos	DTV	SV (SV%)	BVWP
B 38	HE	Von: L 3120 Nach: L 3409 Zählstelle: 6318 0405 BVWP:	14.700	617 (4,2%)	
B 38	HE	Von: L 3409 Nach: K 8 Zählstelle: 6318 0404 BVWP:	16.600	647 (3,9%)	
B 38	HE	Von: K 8 Nach: B 460 Zählstelle: 6318 0408 BVWP: Ortsumgehung	12.700	775 (6,1%)	VB 02KK
B 38	HE	Von: B 460 Nach: L 3099 Zählstelle: 6318 0402 BVWP: Ortsumgehung	15.600	936 (6,0%)	VB 02KK
B 38	HE	Von: K 25 Nach: B 47/K 207 Zählstelle: 6318 0401 BVWP: Ortsumgehung	13.000	923 (7,1%)	VB 02KK
B 38	HE	Von: B 460 Nach: B 47 Zählstelle: 6318 0513 BVWP:	6.100	311 (5,1%)	
B 38	HE	Von: B 47 Nach: L 3260 Zählstelle: 6219 0511 BVWP:	7.100	391 (5,5%)	
B 38	HE	Von: L 3260 Nach: L 3106 Zählstelle: 6219 0512 BVWP:	12.000	576 (4,8%)	
B 38	HE	Von: L 3106 Nach: K 118 Zählstelle: 6219 0545 BVWP:	14.000	714 (5,1%)	
B 38	HE	Von: Amtsgrenze Nach: Groß Bieberau Zählstelle: 6219 0581 BVWP: Ortsumgehung	11.800	543 (4,6%)	WB 02KK
B 38	HE	Von: Groß Bieberau Nach: Reinheim (B 426) Zählstelle: 6118 6402 BVWP: Ortsumgehung	11.900	643 (5,4%)	WB 02KK

<b>Straße</b>	<b>BL</b>	<b>Infos</b>	<b>DTV</b>	<b>SV (SV%)</b>	<b>BVWP</b>
B 38	HE	Von: Reinheim (N) Nach: Spachbrücken Zählstelle: 6118 0466 BVWP: Ortsumgehung	16.000	656 (4,1%)	VB 02KK
B 38	HE	Von: Spachbrücken Nach: Georgenhausen Zählstelle: 6118 0401 BVWP: Ortsumgehung	10.100	515 (5,1%)	VB 02KK
B 38	HE	Von: K 128 Nach: L 3115 Zählstelle: 6118 0585 BVWP:	9.500	618 (6,5%)	
B 40	HE	Von: Kostheim Nach: AS Hochheim-Süd (A 671) Zählstelle: 5915 0710 BVWP:	12.600	529 (4,2%)	
B 40	HE	Von: AS Hochheim-Nord Nach: Hochheim L3028 Zählstelle: 5916 0350 BVWP:	13.500	851 (6,3%)	
B 40	HE	Von: Hochheim L3028 Nach: Wicker L3017 Zählstelle: 5916 0511 BVWP:	9.100	337 (3,7%)	
B 40	HE	Von: Wicker L3017 Nach: Weilbach B519 Zählstelle: 5916 0501 BVWP:	8.500	289 (3,4%)	
B 40	HE	Von: Weilbach L3265 Nach: Weilbach L3366 Zählstelle: 5916 0502 BVWP:	11.100	411 (3,7%)	
B 40	HE	Von: AS Krifteler Dreieck (A 66) Nach: AS Frankfurt-Sindlingen Zählstelle: 5916 0920 BVWP:	40.300	1.652 (4,1%)	
B 40	HE	Von: Hattersheim-Ost Nach: Sindlingen L3265 Zählstelle: 5917 0719 BVWP:	19.600	725 (3,7%)	
B 40	HE	Von: AS Frankfurt-Sindlingen Nach: AS Schwanheimer Knoten Zählstelle: 5917 0800 BVWP:	32.800	1.738 (5,3%)	

<b>Straße</b>	<b>BL</b>	<b>Infos</b>	<b>DTV</b>	<b>SV (SV%)</b>	<b>BVWP</b>
B 40	HE	Von: AS Schwanheimer Knoten Nach: AS Kelsterbach-Ost Zählstelle: 5917 0801 BVWP:	38.300	1.992 (5,2%)	
B 40	HE	Von: AS Schwanheimer Knoten Nach: AS Schwanheim Zählstelle: 5917 0846 BVWP:	29.500	944 (3,2%)	
B 40	HE	Von: AS Schlüchtern-Nord Nach: Kreisgrenze Fulda Zählstelle: 5623 0566 BVWP:	22.000	3.608 (16,4%)	
B 40	HE	Von: AS K 86 (Kautz) Nach: AS L 3141 (Flieden-Süd) Zählstelle: 5523 0201 BVWP:	22.200	3.152 (14,2%)	
B 40	HE	Von: AS L 3141 (Flieden-Süd) Nach: AS K 100 (Neuhof-Nord) Zählstelle: 5523 0250 BVWP:	24.700	3.285 (13,3%)	
B 40	HE	Von: AS K 100 (N AS A7/B 27) Nach: Zählstelle: 5524 6248 BVWP:	25.400	3.251 (12,8%)	
B 42	HE	Von: Emd. B 42a Nach: Emd. L 3272 Zählstelle: 6013 0070 BVWP:	13.800	704 (5,1%)	
B 42	HE	Von: Landesgrenze Rheinland-Pfalz Nach: Emd. L 3033 Zählstelle: 5912 0010 BVWP:	4.100	230 (5,6%)	
B 42	HE	Von: Emd. L 3033 Nach: Emd. L 3034 Zählstelle: 5913 0020 BVWP:	5.100	275 (5,4%)	
B 42	HE	Von: Emd. L 3034 Nach: OD-Grenze Rüdesheim Zählstelle: 6013 0030 BVWP: Ortsumgehung	5.900	425 (7,2%)	VB 02KK
B 42	HE	Von: Emd. K 630 Nach: Abfahrt Monrepossange Zählstelle: 6013 6103 BVWP:	16.300	522 (3,2%)	

<b>Straße</b>	<b>BL</b>	<b>Infos</b>	<b>DTV</b>	<b>SV (SV%)</b>	<b>BVWP</b>
B 42	HE	Von: Abfahrt Monreposspange Nach: Emd. B 42a Zählstelle: 6013 0065 BVWP:	17.200	705 (4,1%)	
B 42	HE	Von: Emd. L 3272 Nach: Höhe OE Winkel Zählstelle: 6013 0075 BVWP:	20.100	884 (4,4%)	
B 42	HE	Von: Höhe OE Winkel Nach: Höhe Ortsmitte Winkel Zählstelle: 6014 0500 BVWP:	22.000	946 (4,3%)	
B 42	HE	Von: Höhe Ortsmitte Mittelheim Nach: Höhe Ortsmitte Oestrich Zählstelle: 5914 0085 BVWP:	21.400	920 (4,3%)	
B 42	HE	Von: Höhe Ortsmitte Oestrich Nach: Emd. B 42a Zählstelle: 5914 0090 BVWP:	22.200	955 (4,3%)	
B 42	HE	Von: Emd. B 42a Nach: AS Hattenheim Zählstelle: 5914 0095 BVWP:	26.900	1.184 (4,4%)	
B 42	HE	Von: AS Hattenheim Nach: AS Erbach Zählstelle: 5914 0100 BVWP:	27.800	1.112 (4,0%)	
B 42	HE	Von: AS Erbach Nach: Emd. K 638 Zählstelle: 5914 0105 BVWP:	22.400	1.053 (4,7%)	
B 42	HE	Von: Emd. K 638 Nach: Emd. L 3035 Zählstelle: 5914 0110 BVWP:	24.200	1.113 (4,6%)	
B 42	HE	Von: Emd. L 3035 Nach: Emd. L 3036 Zählstelle: 5914 0115 BVWP:	29.200	1.314 (4,5%)	
B 42	HE	Von: AS L 3036 Nach: AS B 260 Zählstelle: 5914 0120 BVWP:	35.100	1.474 (4,2%)	

Straße	BL	Infos	DTV	SV (SV%)	BVWP
B 42	HE	Von: AS B 260 Nach: AS Wiesbaden-Frauenstein (A 66) Zählstelle: 5914 0565 BVWP:	43.800	1.752 (4,0%)	
B 42	HE	Von: B 44 Nach: Büttelborn Zählstelle: 6016 0104 BVWP:	11.900	762 (6,4%)	
B 42	HE	Von: AS Büttelborn (A 67) Nach: Weiterstadt Zählstelle: 6017 0173 BVWP:	14.400	1.066 (7,4%)	
B 42	HE	Von: K 165 Nach: AS Weiterstadt (A 5) Zählstelle: 6017 0122 BVWP:	17.400	1.009 (5,8%)	
B 42	HE	Von: AS Weiterstadt (A 5) Nach: Darmstadt Zählstelle: 6117 0110 BVWP:	36.100	2.527 (7,0%)	
B 42	HE	Von: L 3113 Nach: Ri. Darmstadt Zählstelle: 6117 0172 BVWP:	38.200	1.986 (5,2%)	
B 42a	HE	Von: Emd. in B 42 Nach: Emd. L 3272 Zählstelle: 6013 0140 BVWP:	7.700	246 (3,2%)	
B 42a	HE	Von: Emd. Verbindungsstraße zur B 42 Nach: OD-Grenze Winkel Zählstelle: 6013 0145 BVWP:	3.900	98 (2,5%)	
B 42a	HE	Von: OD-Grenze Mittelheim Nach: Emd. L 3320 Zählstelle: 5914 0160 BVWP:	3.600	119 (3,3%)	
B 42a	HE	Von: Emd. L 3320 Nach: Emd. in B 42 Zählstelle: 5914 0165 BVWP:	7.200	346 (4,8%)	
B 43	HE	Von: L 3040 Nach: Amtsgrenze Zählstelle: 6015 0113 BVWP:	8.500	349 (4,1%)	

Straße	BL	Infos	DTV	SV (SV%)	BVWP
B 43	HE	Von: Amtsgrenze Nach: Gustavsburg Zählstelle: 6015 0112 BVWP:	8.200	418 (5,1%)	
B 43	HE	Von: Gustavsburg Nach: AS Gustavsburg (A 671) Zählstelle: 6016 0116 BVWP:	9.400	620 (6,6%)	
B 43	HE	Von: AS Gustavsburg (A 671) Nach: Bischofsheim (Opelwerk) Zählstelle: 6016 0114 BVWP:	14.200	1.022 (7,2%)	
B 43	HE	Von: Rüsselsheim (W) Nach: Rüsselsheim (B 519) Zählstelle: 6016 0152 BVWP:	12.400	608 (4,9%)	
B 43	HE	Von: B 486 Nach: B 519 Zählstelle: 6016 0154 BVWP:	23.700	735 (3,1%)	
B 43	HE	Von: Rüsselsheim Nach: Raunheim Zählstelle: 5916 0118 BVWP:	17.400	1.096 (6,3%)	
B 43	HE	Von: Raunheim Nach: AS Raunheim (A 3) Zählstelle: 5916 0117 BVWP:	28.600	2.002 (7,0%)	
B 43	HE	Von: AS Raunheim (A 3) Nach: Kelsterbach Zählstelle: 5916 0119 BVWP:	15.300	1.117 (7,3%)	
B 43	HE	Von: K 152 Nach: K 162 Zählstelle: 5917 0121 BVWP:	14.100	1.058 (7,5%)	
B 43	HE	Von: K 162 Nach: B 40 Zählstelle: 5917 0177 BVWP:	17.700	938 (5,3%)	
B 43	HE	Von: AS Kelsterbach-Ost Nach: AS Kelsterbach (A 3) Zählstelle: 5917 0847 BVWP:	44.800	2.419 (5,4%)	



<b>Straße</b>	<b>BL</b>	<b>Infos</b>	<b>DTV</b>	<b>SV (SV%)</b>	<b>BVWP</b>
B 43	HE	Von: AS Kelsterbach (A 3) Nach: AS Flughafen-Mitte Zählstelle: 5917 0803 BVWP:	46.300	3.102 (6,7%)	
B 43	HE	Von: AS Flughafen-Ost Nach: AK Frankfurter Kreuz Zählstelle: 5917 0805 BVWP:	68.500	3.014 (4,4%)	
B 43	HE	Von: AS Flughafen-Mitte Nach: AS Flughafen-Ost Zählstelle: 5917 0804 BVWP:	36.200	2.317 (6,4%)	
B 43	HE	Von: AK Frankfurter Nach: Kreuz AS F-Süd (A 3) Zählstelle: 5917 0806 BVWP:	32.200	1.707 (5,3%)	
B 43	HE	Von: AS F-Süd (A 3) Nach: AS Stadion Zählstelle: 5917 0807 BVWP:	41.900	1.131 (2,7%)	
B 43	HE	Von: Abzweig L3317 (S) Nach: Abzweig L3317 (N) Zählstelle: 5917 0730 BVWP:	26.200	576 (2,2%)	
B 43	HE	Von: Offenbach K192 Nach: Mühlheim Zählstelle: 5818 0314 BVWP:	18.500	352 (1,9%)	
B 43	HE	Von: B43 Dietesheim Nach: Steinheim Krzg. B45/L3065 Zählstelle: 5819 0609 BVWP:	12.800	486 (3,8%)	
B 43	HE	Von: AS Hanau-Nord (A 66) Nach: Emd. L 3195, Bruchköbel Zählstelle: 5819 0325 BVWP:	9.200	313 (3,4%)	
B 43a	HE	Von: Abzweig B45/B43a Nach: AS HU-Klein-Auheim Zählstelle: 5919 0820 BVWP:	44.300	5.360 (12,1%)	
B 43a	HE	Von: AS HU-Klein-Auheim Nach: AS HU-Steinheim Zählstelle: 5819 0821 BVWP:	47.300	4.967 (10,5%)	

<b>Straße</b>	<b>BL</b>	<b>Infos</b>	<b>DTV</b>	<b>SV (SV%)</b>	<b>BVWP</b>
B 43a	HE	Von: AS HU-Steinheim Nach: AS Hanau-Hafen Zählstelle: 5819 0822 BVWP:	41.100	3.905 (9,5%)	
B 43a	HE	Von: AS Hanau-Hafen Nach: AS Hanau-Bahnhof Zählstelle: 5819 0823 BVWP:	12.000	4.032 (33,6%)	
B 43a	HE	Von: AS Hanau-Bahnhof Nach: AS HU-Wolfgang Zählstelle: 5819 0824 BVWP:	9.300	456 (4,9%)	
B 44	HE	Von: Landesgrenze Nach: L3110 Zählstelle: 6416 0301 BVWP:	18.500	1.166 (6,3%)	
B 44	HE	Von: L3110 Ri. Rosengarten Nach: B 47 Zählstelle: 6316 6666 BVWP:	14.600	847 (5,8%)	
B 44	HE	Von: B 47 OU Bürstadt Nach: Ri. Bobstadt Zählstelle: 6316 0306 BVWP:	9.700	951 (9,8%)	
B 44	HE	Von: Ri. Bürstadt Nach: L 3411 Zählstelle: 6316 0309 BVWP:	14.400	835 (5,8%)	
B 44	HE	Von: L3411 Nach: OU Biblis Zählstelle: 6316 0310 BVWP:	9.200	791 (8,6%)	
B 44	HE	Von: OU Biblis Nach: L3261 Zählstelle: 6316 0311 BVWP:	5.800	713 (12,3%)	
B 44	HE	Von: L3261 Nach: Kreisgrenze Zählstelle: 6216 0312 BVWP:	7.200	302 (4,2%)	
B 44	HE	Von: Amtsgrenze Nach: Klein Rohrheim Zählstelle: 6216 0501 BVWP: Ortsumgehung	8.400	748 (8,9%)	VB 02KK

<b>Straße</b>	<b>BL</b>	<b>Infos</b>	<b>DTV</b>	<b>SV (SV%)</b>	<b>BVWP</b>
B 44	HE	Von: Klein Rohrheim Nach: L3112 Zählstelle: 6217 0104 BVWP: Ortsumgehung	5.200	504 (9,7%)	VB 02KK
B 44	HE	Von: L3112 Nach: Biebesheim Zählstelle: 6217 0522 BVWP:	7.900	1.106 (14,0%)	
B 44	HE	Von: Gernsheim Nach: Biebesheim Zählstelle: 6216 0573 BVWP:	9.100	774 (8,5%)	
B 44	HE	Von: Biebesheim Nach: Stockstadt Zählstelle: 6216 0504 BVWP:	6.600	198 (3,0%)	
B 44	HE	Von: Biebesheim Nach: Stockstadt Zählstelle: 6216 0505 BVWP:	6.700	208 (3,1%)	
B 44	HE	Von: B426 Nach: L3361 Zählstelle: 6216 0503 BVWP:	6.400	941 (14,7%)	
B 44	HE	Von: K153 Nach: K154 Zählstelle: 6116 0107 BVWP:	6.200	608 (9,8%)	
B 44	HE	Von: Stockstadt Süd Nach: Stockstadt Nord Zählstelle: 6116 0578 BVWP:	6.700	201 (3,0%)	
B 44	HE	Von: Stockstadt Nach: Erfelden Zählstelle: 6116 0105 BVWP:	6.900	545 (7,9%)	
B 44	HE	Von: Goddelau Nach: B26 Zählstelle: 6116 0106 BVWP:	8.800	607 (6,9%)	
B 44	HE	Von: K158 Nach: K157 Zählstelle: 6116 0103 BVWP:	9.400	620 (6,6%)	

<b>Straße</b>	<b>BL</b>	<b>Infos</b>	<b>DTV</b>	<b>SV (SV%)</b>	<b>BVWP</b>
B 44	HE	Von: Dornheim Nach: Berkach Zählstelle: 6116 0104 BVWP: Ortsumgehung	14.500	754 (5,2%)	VB 02KK
B 44	HE	Von: AS Büttelborn (A 67) Nach: Büttelborn Zählstelle: 6017 0107 BVWP:	14.700	691 (4,7%)	
B 44	HE	Von: AS Groß-Gerau (A 67) Nach: Mörfelden Zählstelle: 6017 0106 BVWP:	7.100	490 (6,9%)	
B 44	HE	Von: Groß Gerau Nach: Mörfelden Zählstelle: 6017 0197 BVWP:	8.800	590 (6,7%)	
B 44	HE	Von: L3113 Nach: B486 Zählstelle: 6017 0193 BVWP:	9.900	950 (9,6%)	
B 44	HE	Von: Mörfelden Nach: Walldorf Zählstelle: 6017 0196 BVWP: Ausbau	6.600	290 (4,4%)	WB 24KK
B 44	HE	Von: Walldorf (S) Nach: Zeppelinheim L3262 Zählstelle: 5917 0215 BVWP:	15.100	725 (4,8%)	
B 44	HE	Von: Zeppelinheim L3262 Nach: Neu Isenburg L3117 Zählstelle: 5917 0216 BVWP:	18.100	1.050 (5,8%)	
B 44	HE	Von: Neu Isenburg L3117 Nach: AS F-Süd (A 3) Zählstelle: 5917 0250 BVWP:	20.300	1.543 (7,6%)	
B 45	HE	Von: Landesgrenze Nach: L 3120 Zählstelle: 6419 0204 BVWP:	3.900	363 (9,3%)	
B 45	HE	Von: L 3120 Nach: L 3119 Zählstelle: 6419 0208 BVWP:	3.300	304 (9,2%)	

Straße	BL	Infos	DTV	SV (SV%)	BVWP
B 45	HE	Von: L 3119 Nach: L 3108 Zählstelle: 6419 0203 BVWP:	8.000	488 (6,1%)	
B 45	HE	Von: L 3108 Nach: B 460 Zählstelle: 6319 0202 BVWP:	8.100	405 (5,0%)	
B 45	HE	Von: B 460 Nach: K 46 Zählstelle: 6319 0201 BVWP:	9.600	701 (7,3%)	
B 45	HE	Von: K 46 Nach: OA Erbach Zählstelle: 6319 0206 BVWP: Ortsumgehung Abschnitt Erbach bis Groß Umstadt	11.300	542 (4,8%)	VB 02KK
B 45	HE	Von: B 47 Ri. Amorbach Nach: B 47 Ri. Spreng Zählstelle: 6320 0109 BVWP: Abschnitt Erbach bis Groß Umstadt	22.300	1.048 (4,7%)	
B 45	HE	Von: B 47 Nach: L 3414 Zählstelle: 6320 0108 BVWP: Abschnitt Erbach bis Groß Umstadt	18.200	837 (4,6%)	
B 45	HE	Von: L 3414 Nach: L 3318 Zählstelle: 6219 0106 BVWP: Ortsumgehung Abschnitt Erbach bis Groß Umstadt	16.600	813 (4,9%)	VB 02KK
B 45	HE	Von: K 85 Nach: L 3106 Zählstelle: 6220 0104 BVWP: Ortsumgehung Abschnitt Erbach bis Groß Umstadt	16.500	891 (5,4%)	VB 02KK
B 45	HE	Von: K 104 Nach: L 3065 Zählstelle: 6119 0408 BVWP: Abschnitt Erbach bis Groß Umstadt	14.800	1.199 (8,1%)	
B 45	HE	Von: Groß Umstadt Nach: L 3115 Zählstelle: 6119 0482 BVWP: Ausbau	24.700	1.754 (7,1%)	WB* 24KK
B 45	HE	Von: L 3115 Nach: K 125 Zählstelle: 6119 0483 BVWP: Ausbau	24.000	1.656 (6,9%)	WB* 24KK

Straße	BL	Infos	DTV	SV (SV%)	BVWP
B 45	HE	Von: K 125 Nach: B 26 Zählstelle: 6119 0410 BVWP: Ausbau	26.100	2.349 (9,0%)	WB* 24KK
B 45	HE	Von: Dieburg West Nach: Dieburg Ost Zählstelle: 6019 0480 BVWP:	31.600	1.833 (5,8%)	
B 45	HE	Von: Dieburg Nach: Münster Zählstelle: 6019 0485 BVWP:	26.900	1.722 (6,4%)	
B 45	HE	Von: AS Rodgau-Nieder-Roden Nach: AS Rödermark-Ober-Roden Zählstelle: 6019 0864 BVWP:	30.200	2.084 (6,9%)	
B 45	HE	Von: AS Rodgau-Dudenhofen Nach: AS Rodgau-Nieder-Roden Zählstelle: 6019 0906 BVWP:	41.000	2.665 (6,5%)	
B 45	HE	Von: AS Rodgau-Jügesheim Nach: AS Rodgau-Dudenhofen Zählstelle: 5919 0862 BVWP:	48.700	3.214 (6,6%)	
B 45	HE	Von: AS Rodgau-Hainhausen Nach: AS Rodgau-Jügesheim Zählstelle: 5919 0861 BVWP:	38.900	3.307 (8,5%)	
B 45	HE	Von: AS Hanau Nach: AS Rodgau-Hainhausen Zählstelle: 5919 0947 BVWP:	34.100	2.694 (7,9%)	
B 45	HE	Von: Anschluß L2310 Nach: AS Hanau Zählstelle: 5919 0313 BVWP:	34.000	2.720 (8,0%)	
B 45	HE	Von: Tannenmühlkreisel Nach: Anschluß L2310 Zählstelle: 5919 0312 BVWP:	66.900	5.687 (8,5%)	
B 45	HE	Von: Abzweig B45/B43a Nach: Tannenmühlkreisel Zählstelle: 5919 0366 BVWP:	60.600	5.575 (9,2%)	

Straße	BL	Infos	DTV	SV (SV%)	BVWP
B 45	HE	Von: AS HU-Klein-Auheim Nach: Abzweig B45/B43a Zählstelle: 5919 0819 BVWP:	20.200	1.252 (6,2%)	
B 45	HE	Von: Emd. K200 bei Klein-Auheim Nach: Krzg. G-Strößen bei Steinheim Zählstelle: 5819 0625 BVWP:	12.800	666 (5,2%)	
B 45	HE	Von: Krzg. B45/ G-Straße bei Steinheim Nach: Steinheim Krzg. B43/ L3065 Zählstelle: 5819 0604 BVWP:	15.200	730 (4,8%)	
B 45	HE	Von: Krzg. L3268 bei Hanau Nach: AS A66 Hanau-Nord Zählstelle: 5819 0644 BVWP:	30.300	1.121 (3,7%)	
B 45	HE	Von: AS Hanau-Nord (A 66) Nach: Emd. L 3195, Bruchköbel Zählstelle: 5819 6325 BVWP:	30.100	933 (3,1%)	
B 45	HE	Von: Emd. L 3195, Bruchköbel Nach: Emd. L 3347, Roßdorf Zählstelle: 5819 0670 BVWP:	13.700	411 (3,0%)	
B 45	HE	Von: Emd. L 3347 Nach: Windecken Zählstelle: 5719 0327 BVWP: Ortsumgehung	10.000	360 (3,6%)	VB 02KK
B 45	HE	Von: Windecken Nach: Heldenbergen Zählstelle: 5719 0602 BVWP: Ortsumgehung	13.600	408 (3,0%)	VB 02KK
B 45	HE	Von: Heldenbergen Nach: Kaichen Zählstelle: 5719 0377 BVWP: Ortsumgehung	6.000	300 (5,0%)	VB 02KK
B 45	HE	Von: Kaichen Nach: Emd. L 3187 Zählstelle: 5718 0312 BVWP:	8.100	356 (4,4%)	
B 45	HE	Von: Emd. L 3184 Nach: Nieder Wöllstadt Zählstelle: 5718 0311 BVWP: Ortsumgehung	11.100	444 (4,0%)	WB 02KK

<b>Straße</b>	<b>BL</b>	<b>Infos</b>	<b>DTV</b>	<b>SV (SV%)</b>	<b>BVWP</b>
B 46	HE	Von: Neu-Isenburg L3317 Nach: AS Dreieich (A 661) Zählstelle: 5918 0450 BVWP:	9.600	288 (3,0%)	
B 46	HE	Von: AS Neu-Isenburg (A 661) Nach: Neu-Isenburg L3317 Zählstelle: 5918 0211 BVWP:	12.800	230 (1,8%)	
B 46	HE	Von: Gravenbruch B459 Nach: AS Neu-Isenburg (A 661) Zählstelle: 5918 0750 BVWP:	10.700	460 (4,3%)	
B 46	HE	Von: Offenbacher Nach: Gravenbruch B459 Zählstelle: 5918 6212 BVWP:	18.100	543 (3,0%)	
B 46	HE	Von: Offenbach B43 Nach: Offenbacher Kreuz Zählstelle: 5918 0213 BVWP:	17.200	808 (4,7%)	
B 47	HE	Von: Landesgrenze Nach: L 3261 Zählstelle: 6316 0313 BVWP: Ausbau	22.900	2.015 (8,8%)	VB 24KK
B 47	HE	Von: L 3261 Nach: L 3110 Rosengarten Zählstelle: 6316 0315 BVWP: Ortsumgehung OU Rosengarten, östlich von Worms	19.300	2.007 (10,4%)	VB 04KK
B 47	HE	Von: L 3110 Rosengarten Nach: Anschluß B 44 Zählstelle: 6316 0314 BVWP: Ortsumgehung OU Rosengarten, östlich von Worms	16.100	1.723 (10,7%)	VB 04KK
B 47	HE	Von: Anschluß B 44 Nach: OU Riedrode Zählstelle: 6316 0303 BVWP: Ausbau	14.900	1.833 (12,3%)	WB 24KK
B 47	HE	Von: OU Riedrode Nach: AS K 31 Zählstelle: 6317 0318 BVWP: Ausbau	21.500	2.150 (10,0%)	WB 24KK
B 47	HE	Von: AS B47/K 31 Nach: AS Lorsch (A 67) Zählstelle: 6317 0608 BVWP:	20.100	1.889 (9,4%)	



<b>Straße</b>	<b>BL</b>	<b>Infos</b>	<b>DTV</b>	<b>SV (SV%)</b>	<b>BVWP</b>
B 47	HE	Von: AS Lorsch (A 67) Nach: AS B 47/B 460/L 3111 Zählstelle: 6317 0609 BVWP:	22.600	1.220 (5,4%)	
B 47	HE	Von: AS B 47/B 460/L 3111 Nach: AS B 47/K 31 Zählstelle: 6317 0610 BVWP:	19.800	931 (4,7%)	
B 47	HE	Von: AS B 47/K 31 Nach: OA Bensheim Zählstelle: 6317 0611 BVWP:	18.900	1.115 (5,9%)	
B 47	HE	Von: L 3099 Ri. Fürth Nach: L 3399 Zählstelle: 6318 0503 BVWP:	3.100	217 (7,0%)	
B 47	HE	Von: L 3399 Nach: B 38 Ri. Reichelsheim Zählstelle: 6318 0504 BVWP:	3.800	243 (6,4%)	
B 47	HE	Von: B 38 Nach: K 77 Zählstelle: 6318 0505 BVWP:	5.500	435 (7,9%)	
B 47	HE	Von: K 77 Nach: L 3105 Zählstelle: 6219 0506 BVWP:	9.000	459 (5,1%)	
B 47	HE	Von: L 3105 Nach: B 38 Ri. Reinheim Zählstelle: 6219 0507 BVWP:	8.400	529 (6,3%)	
B 47	HE	Von: B 38 Nach: L 3260 Zählstelle: 6219 0508 BVWP:	2.100	151 (7,2%)	
B 47	HE	Von: L 3260 Nach: L 3260/L 3414 Zählstelle: 6219 0509 BVWP:	5.200	359 (6,9%)	
B 47	HE	Von: L 3260/L 3414 Nach: K 50 Zählstelle: 6219 0112 BVWP:	4.700	259 (5,5%)	

Straße	BL	Infos	DTV	SV (SV%)	BVWP
B 47	HE	Von: K 50 Nach: B 45 Zählstelle: 6319 0605 BVWP:	6.700	295 (4,4%)	
B 47	HE	Von: B 45 Nach: Landesgrenze Zählstelle: 6320 0111 BVWP:	9.100	410 (4,5%)	
B 49	HE	Von: AS Limburg-Nord (A 3) Nach: Emd. K 473 Zählstelle: 5514 0113 BVWP:	48.200	5.254 (10,9%)	
B 49	HE	Von: Emd. K 473 Nach: Emd. L 3063 Zählstelle: 5514 0109 BVWP:	44.600	4.282 (9,6%)	
B 49	HE	Von: Emd. L 3063 Nach: Anschluß B 54 Zählstelle: 5514 0138 BVWP:	41.300	3.676 (8,9%)	
B 49	HE	Von: Emd. B 54 Nach: Emd. L 3322 Zählstelle: 5514 0119 BVWP: Ausbau	27.600	2.760 (10,0%)	VB 24KK
B 49	HE	Von: Kreuzung L 3022 Obertiefenbach Nach: Kreuzung L 3022 Zählstelle: 5514 0412 BVWP: Ausbau	25.200	2.848 (11,3%)	VB 24KK
B 49	HE	Von: Kreuzung L 3022 Nach: Kreuzung L 3322 Zählstelle: 5514 0411 BVWP: Ausbau	21.600	2.808 (13,0%)	VB 24KK
B 49	HE	Von: Emd. L 3322 Nach: Emd. K 449 Zählstelle: 5514 0401 BVWP: Ausbau	21.500	2.645 (12,3%)	VB 24KK
B 49	HE	Von: Anschluß K 449 Nach: Emd. K 449 Zählstelle: 5514 0410 BVWP: Ausbau	19.600	2.293 (11,7%)	VB 24KK
B 49	HE	Von: Emd. K 449 Nach: Anbindung K 446 Zählstelle: 5515 0406 BVWP:	20.300	2.781 (13,7%)	

Straße	BL	Infos	DTV	SV (SV%)	BVWP
B 49	HE	Von: Anschluß K 441 Nach: Anschluß L 3109 Merenberg Zählstelle: 5415 0403 BVWP:	19.200	2.669 (13,9%)	
B 49	HE	Von: Emd. L 3109 Merenberg Nach: Emd. der B 456 Zählstelle: 5415 0408 BVWP:	24.200	2.614 (10,8%)	
B 49	HE	Von: Anschluß B 456 Nach: Emd. L 3020 / 3044 Zählstelle: 5415 0405 BVWP:	16.000	2.768 (17,3%)	
B 49	HE	Von: Emd. L 3044 Löhnberg Nach: Emd. L 3020 Biskirchen Zählstelle: 5415 0407 BVWP: Ausbau	19.900	2.428 (12,2%)	VB 24KB
B 49	HE	Von: Knoten L 3324 Biskirchen Nach: Knoten L 3052 Leun Zählstelle: 5416 0519 BVWP: Ausbau	20.000	2.440 (12,2%)	VB 24KB
B 49	HE	Von: Emd. L 3052 Nach: Emd. L 3283 Zählstelle: 5416 6670 BVWP: Ausbau	19.300	2.490 (12,9%)	VB 24KB
B 49	HE	Von: Knoten L 3283 Niederbiel Nach: Emd. L 3020 Oberbiel Zählstelle: 5416 0901 BVWP: Ausbau	27.000	2.835 (10,5%)	VB 24KB
B 49	HE	Von: Knoten B 277 Nach: Dalheim Kreuzung L 3053 Zählstelle: 5416 0705 BVWP: Ausbau	33.400	3.039 (9,1%)	VB 24KB
B 49	HE	Von: Knoten L 3020 Nach: Garbenheim Knoten L 3285 Zählstelle: 5417 0404 BVWP: Ausbau	36.100	3.357 (9,3%)	VB 24KB
B 49	HE	Von: Knoten L 3285 Lahнау Nach: Knoten B 429 Wetzlar Zählstelle: 5417 0405 BVWP: Ausbau	36.300	4.683 (12,9%)	VB 24KB
B 49	HE	Von: AD Gießener Ring Lahnfelddreieck Nach: AS Kleinlinden Zählstelle: 5417 0496 BVWP:	35.900	2.226 (6,2%)	

Straße	BL	Infos	DTV	SV (SV%)	BVWP
B 49	HE	Von: AS Kleinlinden Nach: AS Bergwerkswald (A 485) Zählstelle: 5417 0497 BVWP:	40.800	2.489 (6,1%)	
B 49	HE	Von: Gießen Nach: Oppenrod Zählstelle: 5418 0473 BVWP:	12.100	629 (5,2%)	
B 49	HE	Von: Oppenrod Nach: Reiskirchen Zählstelle: 5418 0502 BVWP: Ortsumgehung	16.100	918 (5,7%)	VB 02KK
B 49	HE	Von: Reiskirchen Nach: Grünberg Zählstelle: 5419 0504 BVWP: Ortsumgehung	9.300	381 (4,1%)	VB 02KK
B 49	HE	Von: Saasen Nach: Grünberg Zählstelle: 5419 0565 BVWP:	7.900	348 (4,4%)	
B 49	HE	Von: Grünberg Nach: Flensungen Zählstelle: 5419 0503 BVWP:	12.200	647 (5,3%)	
B 49	HE	Von: Grünberg Nach: Flensungen Zählstelle: 5320 0102 BVWP:	6.600	356 (5,4%)	
B 49	HE	Von: Flensungen Nach: Ruppertenrod Zählstelle: 5320 0101 BVWP:	4.600	294 (6,4%)	
B 49	HE	Von: Ruppertenrod Nach: Ermenrod Zählstelle: 5320 0213 BVWP:	2.700	189 (7,0%)	
B 49	HE	Von: Ermenrod Nach: Romrod Zählstelle: 5221 0212 BVWP:	2.900	191 (6,6%)	
B 49	HE	Von: Romrod Nach: AS Alsfeld-West (A 5) Zählstelle: 5221 0211 BVWP:	7.200	418 (5,8%)	

<b>Straße</b>	<b>BL</b>	<b>Infos</b>	<b>DTV</b>	<b>SV (SV%)</b>	<b>BVWP</b>
B 49	HE	Von: AS Alsfeld-West (A 5) Nach: Alsfeld Zählstelle: 5221 0210 BVWP:	8.400	504 (6,0%)	
B 54	HE	Von: Emd. B 455 Nach: Emd. L 3037 Wiesbaden Zählstelle: 5915 0316 BVWP:	49.400	1.433 (2,9%)	
B 54	HE	Von: OD Grenze Wiesbaden Nach: KP Holzhackerhäuschen Zählstelle: 5815 0314 BVWP:	14.600	672 (4,6%)	
B 54	HE	Von: KP Holzhackerhäuschen Wiesbaden Nach: Emd. L 3032 Hahn Zählstelle: 5815 0313 BVWP:	13.900	542 (3,9%)	
B 54	HE	Von: Abzweig L 3032 Nach: OE Bleidenstadt Zählstelle: 5814 0311 BVWP:	8.600	267 (3,1%)	
B 54	HE	Von: OD-Grenze Bleidenstadt Nach: Emd. K 702 Zählstelle: 5814 0300 BVWP:	8.700	400 (4,6%)	
B 54	HE	Von: Emd. B 275 Nach: Emd. L 3274 Zählstelle: 5814 0275 BVWP:	3.600	230 (6,4%)	
B 54	HE	Von: Emd. L 3274 Nach: Emd. L 3321 Zählstelle: 5814 0270 BVWP:	2.100	134 (6,4%)	
B 54	HE	Von: Emd. L 3321 Nach: Landesgrenze Rheinland-Pfalz Zählstelle: 5714 026 BVWP:	3.500	235 (6,7%)	
B 54	HE	Von: Landesgr. (100m vor Emd. L322) Nach: Emd. L 3373 (Michelbach) Zählstelle: 5714 0260 BVWP:	3.400	275 (8,1%)	
B 54	HE	Von: Emd. L 3373 (Michelbach) Nach: OE Hausen über Aar Zählstelle: 5714 0255 BVWP:	5.500	314 (5,7%)	

<b>Straße</b>	<b>BL</b>	<b>Infos</b>	<b>DTV</b>	<b>SV (SV%)</b>	<b>BVWP</b>
B 54	HE	Von: Landesgrenze Rheinland-Pfalz Nach: OE Rückershausen Zählstelle: 5714 0250 BVWP:	4.700	315 (6,7%)	
B 54	HE	Von: Kreuzung Limburg Nach: AS Limburg-Nord (A 3) Zählstelle: 5614 0108 BVWP:	32.000	1.952 (6,1%)	
B 54	HE	Von: Knoten B 49 Nach: Knoten K 479/K 480 Zählstelle: 5514 0116 BVWP:	14.800	1.140 (7,7%)	
B 54	HE	Von: Emd. K 479/K 480 Oberzeuzheim Nach: Emd. L 3046/K 482 Zählstelle: 5514 0102 BVWP: Ortsumgehung	12.700	1.016 (8,0%)	WB 02KK
B 54	HE	Von: Emd. K 481 Nach: Emd. L 3046/K 489 Zählstelle: 5414 6661 BVWP:	11.100	921 (8,3%)	
B 54	HE	Von: Emd. L 3046 Dorchheim Nach: OA Langendernbach Zählstelle: 5414 0101 BVWP: Ortsumgehung	10.200	989 (9,7%)	WB 02KK
B 54	HE	Von: OA Langendernbach Nach: Landesgrenze Zählstelle: 5414 0120 BVWP: Ortsumgehung	7.500	810 (10,8%)	WB 02KK
B 54	HE	Von: Knoten L 531 Nach: Knoten B 277 Zählstelle: 5214 0230 BVWP:	13.600	1.918 (14,1%)	
B 54	HE	Von: Knoten B 277 Nach: Landesgrenze Zählstelle: 5214 0829 BVWP:	6.700	355 (5,3%)	
B 62	HE	Von: AS Ludwigshütte Nach: AS Seewasem Zählstelle: 5017 0109 BVWP:	7.900	600 (7,6%)	
B 62	HE	Von: Emd. Bied.-Seewasem Nach: Eckelshausen Zählstelle: 5117 0104 BVWP: Ortsumgehung	14.800	755 (5,1%)	VB 02KK

<b>Straße</b>	<b>BL</b>	<b>Infos</b>	<b>DTV</b>	<b>SV (SV%)</b>	<b>BVWP</b>
B 62	HE	Von: Eckelshausen Nach: Abzw. Friedensdorf Zählstelle: 5117 0117 BVWP: Ortsumgehung	8.200	541 (6,6%)	VB 02KK
B 62	HE	Von: Friedensdorf Nach: Brungershausen Zählstelle: 5117 0105 BVWP: Ortsumgehung	10.900	785 (7,2%)	VB 02KK
B 62	HE	Von: Brungershausen Nach: Caldern Zählstelle: 5117 0403 BVWP: Ortsumgehung	9.100	710 (7,8%)	VB 02KK
B 62	HE	Von: Caldern Nach: Gossfelden Zählstelle: 5118 0404 BVWP: Ortsumgehung	7.900	719 (9,1%)	VB 02KK
B 62	HE	Von: Gossfelden Nach: Göttingen Zählstelle: 5118 0428 BVWP: Ortsumgehung	6.700	958 (14,3%)	VB 02KK
B 62	HE	Von: Göttingen Nach: Abzw. L 3089 Zählstelle: 5118 0405 BVWP:	20.200	2.363 (11,7%)	
B 62	HE	Von: Abzw. Cölbe Nach: AS-Göttingen Zählstelle: 5118 6426 BVWP:	16.300	2.005 (12,3%)	
B 62	HE	Von: AS-Bürgeln Nach: AS Kirchhain-West Zählstelle: 5119 0560 BVWP:	13.200	1.096 (8,3%)	
B 62	HE	Von: AS Kirchhain-West Nach: AS Kirchhain-Mitte Zählstelle: 5119 0561 BVWP:	10.700	1.198 (11,2%)	
B 62	HE	Von: AS Kirchhain-Mitte Nach: AS Kirchhain-Ost Zählstelle: 5119 0566 BVWP:	12.400	1.141 (9,2%)	
B 62	HE	Von: AS Ki-Ost Nach: Niederklein Zählstelle: 5119 0503 BVWP:	5.200	504 (9,7%)	

<b>Straße</b>	<b>BL</b>	<b>Infos</b>	<b>DTV</b>	<b>SV (SV%)</b>	<b>BVWP</b>
B 62	HE	Von: Niederklein Nach: Lehrbach Zählstelle: 5220 0104 BVWP: Ortsumgehung	4.100	705 (17,2%)	WB 02KK
B 62	HE	Von: Lehrbach Nach: Kirtorf Zählstelle: 5220 0103 BVWP: Ortsumgehung	5.100	775 (15,2%)	WB 02KK
B 62	HE	Von: Kirtorf Nach: Alsfeld Zählstelle: 5221 0208 BVWP: Ortsumgehung	6.400	685 (10,7%)	WB 02KK
B 62	HE	Von: Alsfeld Post Nach: Alsfeld Hartmannskreuz Zählstelle: 5221 0205 BVWP: Ortsumgehung	11.100	1.099 (9,9%)	WB 02KK
B 62	HE	Von: Alsfeld Nach: AS Alsfeld-Ost (A 5) Zählstelle: 5221 0204 BVWP: Ortsumgehung	9.200	1.270 (13,8%)	WB 02KK
B 62	HE	Von: AS Alsfeld-Ost (A 5) Nach: Eifa Zählstelle: 5221 0203 BVWP:	4.700	428 (9,1%)	
B 62	HE	Von: Eifa Nach: Lingelbach Zählstelle: 5222 0238 BVWP:	2.600	390 (15,0%)	
B 62	HE	Von: Kreisgrenze Nach: Breitenbach / Herzberg Zählstelle: 5222 0303 BVWP:	2.500	373 (14,9%)	
B 62	HE	Von: Breitenbach / Herzberg Nach: Abzweig L 3170 Zählstelle: 5223 0304 BVWP:	3.900	484 (12,4%)	
B 62	HE	Von: Abzweig L 3140 Nach: OD Niederaula Zählstelle: 5223 6668 BVWP:	8.200	730 (8,9%)	
B 62	HE	Von: OD Niederaula Nach: OD Asbach Zählstelle: 5123 0105 BVWP:	9.000	747 (8,3%)	



<b>Straße</b>	<b>BL</b>	<b>Infos</b>	<b>DTV</b>	<b>SV (SV%)</b>	<b>BVWP</b>
B 62	HE	Von: OD Asbach Nach: FS Bad Hersfeld Zählstelle: 5124 0106 BVWP:	12.800	1.011 (7,9%)	
B 62	HE	Von: Eichhofkreisel Nach: OD Bad Hersfeld Zählstelle: 5124 0135 BVWP:	16.400	1.246 (7,6%)	
B 62	HE	Von: OD Bad Hersfeld Nach: Abzweig K 21 Zählstelle: 5124 0136 BVWP:	20.300	1.056 (5,2%)	
B 62	HE	Von: Abzweig K 21 Nach: OD Sorga Zählstelle: 5124 0108 BVWP:	11.200	627 (5,6%)	
B 62	HE	Von: OD Sorga Nach: Abzweig L 3171 Zählstelle: 5124 0109 BVWP:	7.600	593 (7,8%)	
B 62	HE	Von: Abzweig L 3171 Nach: OD Friedewald Zählstelle: 5124 0220 BVWP:	6.600	574 (8,7%)	
B 62	HE	Von: OD Friedewald Nach: OD Heimbaldshausen Zählstelle: 5125 0201 BVWP: Ortsumgehung	5.400	713 (13,2%)	WB 02KK
B 62	HE	Von: OD Heimbaldshausen Nach: OD Philippsthal Zählstelle: 5125 0202 BVWP: Ortsumgehung	10.600	975 (9,2%)	WB 02KK
B 62a	HE	Von: AS B 253 Nach: AS Ludwigshütte Zählstelle: 5017 6101 BVWP:	9.400	902 (9,6%)	
B 80	HE	Von: Bad Karlshafen (B 83) Nach: Waldesruh (K 76) Zählstelle: 4322 6201 BVWP:	1.800	198 (11,0%)	
B 80	HE	Von: L 763 Nach: L 3229 Zählstelle: 4423 0202 BVWP:	3.400	309 (9,1%)	

Straße	BL	Infos	DTV	SV (SV%)	BVWP
B 80	HE	Von: L 3229 Nach: LG Niedersachsen Zählstelle: 4523 0203 BVWP:	5.400	362 (6,7%)	
B 80	HE	Von: Landesgrenze Niederachsen Nach: OD Witzenhausen Zählstelle: 4624 0505 BVWP:	8.700	1.331 (15,3%)	
B 80	HE	Von: OD Witzenhausen Nach: Abzweig B 27 Zählstelle: 4625 0502 BVWP:	10.000	1.800 (18,0%)	
B 80	HE	Von: Abzweig B 27 Nach: Landesgrenze Thüringen Zählstelle: 4625 0509 BVWP: Ortsumgehung	4.300	1.415 (32,9%)	VB 04KB als A 38
B 83	HE	Von: Abzweig B 27 Nach: Abzweig L 3208 (OD Rotenburg) Zählstelle: 5024 6493 BVWP: Ortsumgehung	14.800	977 (6,6%)	VB 02KK
B 83	HE	Von: Abzweig L 3208 (OD Rotenburg) Nach: Abzweig L 3304 Zählstelle: 4924 0402 BVWP:	7.600	790 (10,4%)	
B 83	HE	Von: Abzweig L 3304 Nach: OD Heinebach Zählstelle: 4924 0401 BVWP:	7.000	812 (11,6%)	
B 83	HE	Von: OD Ahlheim Nach: L 3225 Zählstelle: 4923 0707 BVWP:	6.700	864 (12,9%)	
B 83	HE	Von: L 3225 Nach: K 135 Zählstelle: 4923 0706 BVWP:	5.600	728 (13,0%)	
B 83	HE	Von: K 135 Nach: B 487 Zählstelle: 4823 6716 BVWP:	7.900	893 (11,3%)	
B 83	HE	Von: B 487 Nach: L 3224 Zählstelle: 4823 0705 BVWP:	13.600	1.387 (10,2%)	

Straße	BL	Infos	DTV	SV (SV%)	BVWP
B 83	HE	Von: OE Melsungen Nach: L 3228 Zählstelle: 4823 0703 BVWP:	7.900	600 (7,6%)	
B 83	HE	Von: L 3228 Nach: OD Körle Zählstelle: 4823 0702 BVWP:	8.300	639 (7,7%)	
B 83	HE	Von: OD Körle Nach: L 3460 Zählstelle: 4823 0701 BVWP:	3.900	203 (5,2%)	
B 83	HE	Von: L3460 Nach: K 14/L 3203 Zählstelle: 4723 0609 BVWP:	6.500	397 (6,1%)	
B 83	HE	Von: K 14/L 3203 Nach: A 49/ AS Waldau Zählstelle: 4722 0655 BVWP:	12.600	580 (4,6%)	
B 83	HE	Von: B7 OD Hofgeismar Nach: L 3233 Zählstelle: 4522 0511 BVWP: Ortsumgehung	11.700	456 (3,9%)	VB 02KK
B 83	HE	Von: OD Grebenstein Nach: L 3233 OA Hofgeismar Zählstelle: 4522 0510 BVWP: Ortsumgehung	12.800	435 (3,4%)	VB 02KK
B 83	HE	Von: OE Hofgeismar Nach: K55 Zählstelle: 4422 0250 BVWP:	7.600	296 (3,9%)	
B 83	HE	Von: K 55 Nach: OD Hümme/K 69 Zählstelle: 4422 0205 BVWP:	4.900	358 (7,3%)	
B 83	HE	Von: OD Hümme/K 69 Nach: OD Trendelburg/L 763 Zählstelle: 4422 0265 BVWP:	5.500	264 (4,8%)	
B 83	HE	Von: OD Trendelburg/L763 Nach: OD Deisel/K71 Zählstelle: 4422 0264 BVWP: Ortsumgehung	5.800	313 (5,4%)	WB 02KK

Straße	BL	Infos	DTV	SV (SV%)	BVWP
B 83	HE	Von: OD Deisel/K 71 Nach: OD Helmarshausen, Kreuzung K 72 Zählstelle: 4422 0204 BVWP: Ortsumgehung	3.700	218 (5,9%)	WB 02KK
B 83	HE	Von: OA Helmarsh Nach: B 80 Zählstelle: 4322 6009 BVWP: Ortsumgehung	4.000	224 (5,6%)	VB 02KK
B 83	HE	Von: B 80 Nach: LG Nordrhein Westfalen Zählstelle: 4322 0262 BVWP: Ortsumgehung	4.900	402 (8,2%)	VB 02KK
B 84	HE	Von: AS B 27/L 3176 (Hünfeld-Süd) Nach: AS L 3176 (Hünfelder Kreisel) Zählstelle: 5324 0502 BVWP: Ortsumgehung	14.100	832 (5,9%)	VB 02KK
B 84	HE	Von: OE Hünfeld Nach: AS L 3173 (Abzweig Grossentaft) Zählstelle: 5324 0504 BVWP: Ortsumgehung	8.400	722 (8,6%)	VB 02KK
B 84	HE	Von: AS L 3173 (Abzweig Großentaft) Nach: AS K 159 (Grüsselbach) Zählstelle: 5225 0602 BVWP:	4.800	518 (10,8%)	
B 84	HE	Von: AS K 159 (Grüsselbach) Nach: Landesgrenze Thüringen Zählstelle: 5225 0650 BVWP:	2.800	468 (16,7%)	
B 236	HE	Von: Münchhausen Nach: Battenberg Zählstelle: 4918 0603 BVWP:	4.200	546 (13,0%)	
B 236	HE	Von: B 253 OU Allendorf Nach: Abzweig L 3382 Zählstelle: 4918 0602 BVWP:	7.600	912 (12,0%)	
B 236	HE	Von: B 253 OU Allendorf / Battenfeld Nach: Bromskirchen Zählstelle: 4917 0601 BVWP:	3.700	503 (13,6%)	
B 249	HE	Von: Weidenhäuser Kreuz Nach: Abzweig Niederhone (L 3403) Zählstelle: 4726 0107 BVWP: Ortsumgehung	14.000	1.134 (8,1%)	VB 04KK

Straße	BL	Infos	DTV	SV (SV%)	BVWP
B 249	HE	Von: Abzweig L 3244 Nach: Gebendorfer Hüttchen Zählstelle: 4826 0601 BVWP: Ortsumgehung	10.400	1.810 (17,4%)	VB 04KK
B 249	HE	Von: Grebendorfer Hüttchen Nach: OD Frieda Zählstelle: 4826 0146 BVWP: Ortsumgehung	9.600	922 (9,6%)	VB 02KK
B 249	HE	Von: Abzweig L 3244 Nach: Abzweig B 250 Zählstelle: 4827 0505 BVWP: Ortsumgehung	3.100	543 (17,5%)	VB 02KK
B 249	HE	Von: Abzweig B 250 Nach: Landesgrenze Thüringen Zählstelle: 4827 0150 BVWP: Ortsumgehung	3.300	455 (13,8%)	VB 02KK
B 250	HE	Von: Landesgrenze Thüringen Nach: OD Wanfried Zählstelle: 4827 0163 BVWP:	3.600	292 (8,1%)	
B 251	HE	Von: Landesgrenze NRW Nach: Willingen-Abzweig L 3393 Zählstelle: 4717 0201 BVWP: Ortsumgehung	8.000	448 (5,6%)	WB 02KK
B 251	HE	Von: Willingen Nach: Usseln Zählstelle: 4717 0211 BVWP: Ortsumgehung	7.200	410 (5,7%)	WB 02KK
B 251	HE	Von: Usseln Nach: Abzweig L 3082 vor Neerdar Zählstelle: 4718 0203 BVWP:	3.900	351 (9,0%)	
B 251	HE	Von: Neerdar Nach: Abzweig Briloner Landstrasse Zählstelle: 4718 0204 BVWP:	4.500	369 (8,2%)	
B 251	HE	Von: OU Korbach, Briloner Landstr Nach: OU Korbach, Arolser Landstr. Zählstelle: 4719 0212 BVWP:	7.900	909 (11,5%)	
B 251	HE	Von: OU Korbach, Arolser Landstr. Nach: OU Korbach, Strother Str. Zählstelle: 4719 0213 BVWP:	9.100	1.665 (18,3%)	

<b>Straße</b>	<b>BL</b>	<b>Infos</b>	<b>DTV</b>	<b>SV (SV%)</b>	<b>BVWP</b>
B 251	HE	Von: OU Korbach, Strother Str. Nach: OU Korbach, Meininghausen Zählstelle: 4719 0214 BVWP: Ortsumgehung	7.600	1.581 (20,8%)	WB 02KK
B 251	HE	Von: OU Korbach, Sachsenhausen Nach: B 485 Zählstelle: 4719 0207 BVWP:	7.400	681 (9,2%)	
B 251	HE	Von: OU Korbach, Sachsenhausen Nach: B 485 Freienhagen Zählstelle: 4720 0402 BVWP: Ortsumgehung	3.300	323 (9,8%)	WB 02KK
B 251	HE	Von: B 485 Freienhagen Nach: Ippinghausen Zählstelle: 4720 0401 BVWP: Ortsumgehung	4.500	374 (8,3%)	WB 02KK
B 251	HE	Von: L 3214 Nach: B 450 Zählstelle: 4621 0209 BVWP:	4.100	332 (8,1%)	
B 251	HE	Von: L 3312 Nach: B 251 Zählstelle: 4621 0205 BVWP:	10.200	643 (6,3%)	
B 251	HE	Von: B 450 Nach: K 99 Zählstelle: 4621 0210 BVWP:	10.200	663 (6,5%)	
B 251	HE	Von: AS Zierenberg (67) Nach: OA Ehlen, L 3220 Zählstelle: 4621 0212 BVWP: Ortsumgehung	8.900	329 (3,7%)	WB 02KK
B 251	HE	Von: L 3220 Nach: L 3211 Zählstelle: 4621 0211 BVWP: Ortsumgehung	9.100	346 (3,8%)	WB 02KK
B 251	HE	Von: L 3211 Nach: L 3217 Zählstelle: 4622 0515 BVWP:	6.000	216 (3,6%)	
B 251	HE	Von: L 3217 Nach: L 3234 Zählstelle: 4622 0580 BVWP:	6.000	198 (3,3%)	

Straße	BL	Infos	DTV	SV (SV%)	BVWP
B 252	HE	Von: Göttingen Nach: OA Wetter Zählstelle: 5118 0429 BVWP: Ortsumgehung	13.900	1.696 (12,2%)	VB 02KK
B 252	HE	Von: OE Wetter Nach: Simtshausen Zählstelle: 5018 0406 BVWP: Ortsumgehung	12.900	1.638 (12,7%)	VB 02KK
B 252	HE	Von: Simtshausen Nach: Münchhausen Zählstelle: 5018 6104 BVWP: Ortsumgehung	11.500	1.553 (13,5%)	VB 02KK
B 252	HE	Von: Münchhausen Nach: Abzweig K 117 (Ernsthsn.) Zählstelle: 5018 0609 BVWP: Ortsumgehung	7.900	1.201 (15,2%)	VB 02KK
B 252	HE	Von: Münchhausen, Abzweig K 117 (Ernsthsn.) Nach: Abzweig Rosenthaler Str. L 3076 Zählstelle: 4918 0608 BVWP: Ortsumgehung	5.900	1.239 (21,0%)	VB 02KK
B 252	HE	Von: OU Fkb Abzweig Rosenthaler Str. Nach: Abzweig B 253 Heimbach Zählstelle: 4918 0713 BVWP: Ortsumgehung	6.000	1.416 (23,6%)	VB 02KK
B 252	HE	Von: Abzweig B 253 Heimbach Nach: Schmittlotheim Zählstelle: 4819 0701 BVWP:	7.600	1.315 (17,3%)	
B 252	HE	Von: Schmittlotheim Nach: Zählstelle: 4819 6202 BVWP:	7.200	1.037 (14,4%)	
B 252	HE	Von: Herzhausen Nach: Dorfitter Zählstelle: 4719 0210 BVWP: Ortsumgehung	8.800	1.672 (19,0%)	VB 02KK
B 252	HE	Von: Abzweig Korbach Süd Nach: K 25 Dorfitter Zählstelle: 4719 0216 BVWP:	10.000	1.480 (14,8%)	
B 252	HE	Von: Abzweig Meininghausen Nach: B 251 / 252 Abzweig Korbach Süd K 25 Zählstelle: 4719 0215 BVWP:	5.200	1.368 (26,3%)	

Straße	BL	Infos	DTV	SV (SV%)	BVWP
B 252	HE	Von: Abzweig Arolser Landstrasse Nach: B 251/252 Berndorf Zählstelle: 4719 0208 BVWP: Ortsumgehung	14.500	1.537 (10,6%)	WB* 02KK
B 252	HE	Von: Abzweig Kupferberg Nach: L 3118 Berndorf Zählstelle: 4619 0107 BVWP: Ortsumgehung	10.700	1.519 (14,2%)	WB* 02KK
B 252	HE	Von: Abzweig Kupferberg Nach: L 3118 Abzweig Marsberger Str. L 3078/B 450 Zählstelle: 4619 0112 BVWP: Ortsumgehung	10.400	1.498 (14,4%)	WB* 02KK
B 252	HE	Von: Abzweig Marsberger Str. L 3078/B 450 Nach: Abzweig Schmillinghausen K 5 Zählstelle: 4520 0103 BVWP:	7.300	1.263 (17,3%)	
B 252	HE	Von: Abzweig Schmillinghausen K5 Nach: Abzweig L 3081 Zählstelle: 4520 0102 BVWP:	6.000	1.290 (21,5%)	
B 252	HE	Von: Abzweig L 3081 Nach: Abzweig L 3081 SVG Hof Zählstelle: 4520 0113 BVWP:	5.700	1.345 (23,6%)	
B 252	HE	Von: Landesgrenze NRW Nach: Abzweig L 3081 SVG Hof Zählstelle: 4520 0101 BVWP:	4.500	1.004 (22,3%)	
B 253	HE	Von: Emd. K 36 Nach: Emd. K 48 Frohnhausen Zählstelle: 5215 0101 BVWP: Ortsumgehung Die B 253 führt durch Frohnhausen bei Dillenburg.	20.400	1.489 (7,3%)	WB 02KK
B 253	HE	Von: Emd. K 7 Nach: Emd. K 6 Zählstelle: 5116 0709 BVWP: Ortsumgehung	6.500	819 (12,6%)	WB 02KK
B 253	HE	Von: Abzw. K 6 Nach: Breidenbach Zählstelle: 5116 0106 BVWP: Ortsumgehung	6.600	726 (11,0%)	VB 02KK
B 253	HE	Von: Breidenbach Nach: Abzw. K 108 Zählstelle: 5116 0110 BVWP: Ortsumgehung	11.100	844 (7,6%)	VB 02KK



<b>Straße</b>	<b>BL</b>	<b>Infos</b>	<b>DTV</b>	<b>SV (SV%)</b>	<b>BVWP</b>
B 253	HE	Von: Abzw. K 108 Nach: AS Emd. B 62 "Brücke" Zählstelle: 5016 6107 BVWP:	12.100	980 (8,1%)	
B 253	HE	Von: Ludwigshütte "Kreisel" Nach: Emd. L 3091 Zählstelle: 5017 0108 BVWP:	4.800	590 (12,3%)	
B 253	HE	Von: Abzweig L 3091 Dexbach Nach: Abzweig Holzhausen L 3090 Zählstelle: 5017 0607 BVWP:	4.800	566 (11,8%)	
B 253	HE	Von: Abzweig Holzhausen L 3090 Nach: Abzweig B 236 OU Allendorf Zählstelle: 4917 0606 BVWP:	6.200	577 (9,3%)	
B 253	HE	Von: Abzweig B 236 Nach: OU Allendorf Röddenau Zählstelle: 4918 0605 BVWP:	10.500	672 (6,4%)	
B 253	HE	Von: Röddenau Nach: Frankenberg (OD Grenze) Zählstelle: 4918 0604 BVWP: Ortsumgehung	7.000	532 (7,6%)	VB 02KK
B 253	HE	Von: Abzweig Schreufa L 3076 Nach: Abzweig B 252 Direktrampe Zählstelle: 4918 0702 BVWP:	8.100	818 (10,1%)	
B 253	HE	Von: Abzweig B 252 Heimbach Nach: Dainrode Zählstelle: 4919 0708 BVWP: Ortsumgehung	6.800	578 (8,5%)	WB 02KK
B 253	HE	Von: Dainrode Nach: Hundsdorf Zählstelle: 4919 0709 BVWP: Ortsumgehung	4.800	379 (7,9%)	WB 02KK
B 253	HE	Von: Hundsdorf Nach: Abzweig Reinhardshausen K 43 Zählstelle: 4920 0411 BVWP:	6.100	433 (7,1%)	
B 253	HE	Von: Abzweig Reinhardshausen K 43 Nach: Abzweig Bad Wildungen B 485 Zählstelle: 4920 0409 BVWP:	6.600	502 (7,6%)	

<b>Straße</b>	<b>BL</b>	<b>Infos</b>	<b>DTV</b>	<b>SV (SV%)</b>	<b>BVWP</b>
B 253	HE	Von: Abzweig B 4 Dauerzählstelle Wega Nach: Zählstelle: 4821 6408 BVWP:	11.800	767 (6,5%)	
B 253	HE	Von: Wega Nach: Ungedanken Zählstelle: 4821 0413 BVWP:	8.700	766 (8,8%)	
B 253	HE	Von: K 75 Nach: B 450 Zählstelle: 4821 0365 BVWP:	8.600	843 (9,8%)	
B 253	HE	Von: B 450 Nach: AS Wabern (A 49) Zählstelle: 4821 0157 BVWP:	9.200	957 (10,4%)	
B 253	HE	Von: AS Wabern (A 49) Nach: K 13 Zählstelle: 4921 0180 BVWP:	9.100	1.229 (13,5%)	
B 253	HE	Von: K 13 Nach: L 3148 Zählstelle: 4922 0185 BVWP:	9.200	1.260 (13,7%)	
B 253	HE	Von: L 3148 Nach: B 254 Zählstelle: 4922 0190 BVWP:	8.100	1.069 (13,2%)	
B 253	HE	Von: B 245 Nach: L 3427 Zählstelle: 4822 0708 BVWP:	4.800	499 (10,4%)	
B 253	HE	Von: L 3427 Nach: OD Felsberg/K21 Zählstelle: 4822 0709 BVWP:	4.800	494 (10,3%)	
B 253	HE	Von: OD Felsberg/K21 Nach: AS Melsungen (A 7) Zählstelle: 4822 0710 BVWP: Ortsumgehung	6.700	536 (8,0%)	WB 02KK
B 253	HE	Von: A7/AS Melsungen Nach: B 83 Zählstelle: 4823 6390 BVWP: Ortsumgehung	12.200	891 (7,3%)	WB 02KK

<b>Straße</b>	<b>BL</b>	<b>Infos</b>	<b>DTV</b>	<b>SV (SV%)</b>	<b>BVWP</b>
B 254	HE	Von: AS B 27 (Bronnzeller Kreisel) Nach: AS L 3418 (Kohlhaus) Zählstelle: 5424 0102 BVWP:	20.500	1.292 (6,3%)	
B 254	HE	Von: OE Fulda Nach: AS K 115 (Grossenlüder-Ost) Zählstelle: 5423 0101 BVWP: Ortsumgehung	15.300	1.392 (9,1%)	WB 02KK
B 254	HE	Von: AS K 115 (Grossenlüder-Ost) Nach: AS L 3141 (Grossenlüder-West) Zählstelle: 5423 0110 BVWP:	9.600	1.075 (11,2%)	
B 254	HE	Von: AS L 3141 (Grossenlüder-West) Nach: AS L 3142 (Landenhsn.-Vogelsbergkrs.) Zählstelle: 5423 0103 BVWP: Ortsumgehung	8.700	966 (11,1%)	WB 02KK
B 254	HE	Von: Landenhausen Nach: Angersbach Zählstelle: 5322 0309 BVWP: Ortsumgehung	11.900	1.012 (8,5%)	VB 02KK
B 254	HE	Von: Angersbach Nach: Lauterbach Zählstelle: 5322 0307 BVWP: Ortsumgehung	11.900	928 (7,8%)	VB 02KK
B 254	HE	Von: Lauterbach Nach: Maar Zählstelle: 5322 6507 BVWP: Ortsumgehung	10.300	1.009 (9,8%)	VB 02KK
B 254	HE	Von: Maar Nach: Reuters Zählstelle: 5322 0310 BVWP: Ortsumgehung	8.600	1.118 (13,0%)	VB 02KK
B 254	HE	Von: Maar Nach: Brauerschwend Zählstelle: 5322 0311 BVWP:	7.300	1.007 (13,8%)	
B 254	HE	Von: Brauerschwend Nach: Altenburg Zählstelle: 5221 0201 BVWP:	9.300	1.097 (11,8%)	
B 254	HE	Von: Altenburg Nach: Alsfeld Zählstelle: 5221 0202 BVWP:	7.000	1.078 (15,4%)	

<b>Straße</b>	<b>BL</b>	<b>Infos</b>	<b>DTV</b>	<b>SV (SV%)</b>	<b>BVWP</b>
B 254	HE	Von: Alsfeld Nach: Schrecksbach Zählstelle: 5221 0214 BVWP: Ortsumgehung	6.800	714 (10,5%)	WB 02KK
B 254	HE	Von: K 115 Nach: L 3263 Zählstelle: 5121 0709 BVWP:	5.800	650 (11,2%)	
B 254	HE	Von: L 3263 Nach: OA Ziegenhain Zählstelle: 5121 0725 BVWP:	5.300	329 (6,2%)	
B 254	HE	Von: L 3263 Nach: B 454 Zählstelle: 5121 0710 BVWP:	3.900	655 (16,8%)	
B 254	HE	Von: B 454 Nach: L 3148 Zählstelle: 5021 6598 BVWP:	8.700	905 (10,4%)	
B 254	HE	Von: L 3148 Nach: B 323 Zählstelle: 4922 0406 BVWP:	8.400	899 (10,7%)	
B 254	HE	Von: B 323 Nach: K 26 Zählstelle: 4922 0461 BVWP:	6.700	1.039 (15,5%)	
B 254	HE	Von: K 26 Nach: L 3149 Zählstelle: 4922 0460 BVWP:	11.100	1.154 (10,4%)	
B 254	HE	Von: B 253 Nach: L 3149 Zählstelle: 4922 0154 BVWP:	12.000	1.320 (11,0%)	
B 254	HE	Von: B 253 Nach: K 12 Zählstelle: 4922 0153 BVWP: Ortsumgehung	6.500	540 (8,3%)	WB 02KK
B 254	HE	Von: K 12 Nach: L 3220 Zählstelle: 4822 0152 BVWP: Ortsumgehung	6.300	410 (6,5%)	WB 02KK

<b>Straße</b>	<b>BL</b>	<b>Infos</b>	<b>DTV</b>	<b>SV (SV%)</b>	<b>BVWP</b>
B 254	HE	Von: L 3220 Nach: AS Felsberg (A 49) Zählstelle: 4722 0307 BVWP:	6.700	456 (6,8%)	
B 255	HE	Von: Landesgrenze RP Nach: Knoten B 414 Zählstelle: 5314 0301 BVWP:	4.900	529 (10,8%)	
B 255	HE	Von: Emd. L 3391 Nach: Emd. K 72 Zählstelle: 5315 0395 BVWP:	6.900	725 (10,5%)	
B 255	HE	Von: Knoten L 3461 Nach: AS Herborn-West (A 45) Zählstelle: 5315 6302 BVWP:	9.700	863 (8,9%)	
B 255	HE	Von: Knoten B 277 Herborn Nach: Knoten B 277 Burg Zählstelle: 5315 0308 BVWP:	15.500	961 (6,2%)	
B 255	HE	Von: Seelbach (OE) Nach: Ballersbach (K 58) Zählstelle: 5316 0305 BVWP: Ortsumgehung	10.600	774 (7,3%)	VB 02KK
B 255	HE	Von: Knoten L 3049 Nach: Knoten L 3053 Zählstelle: 5216 0109 BVWP:	6.600	568 (8,6%)	
B 255	HE	Von: Knoten L 3047 Nach: Emd. L 3050 Weidenhausen Zählstelle: 5217 0110 BVWP:	4.600	322 (7,0%)	
B 255	HE	Von: Petersburg Gladenbach Nach: Emd. B 453 Zählstelle: 5217 0111 BVWP: Ortsumgehung	11.400	559 (4,9%)	WB 02KK
B 255	HE	Von: Gladenbach Nach: Emd. B 453 Rüchenbacher Hecke Zählstelle: 5217 0112 BVWP:	6.100	397 (6,5%)	
B 255	HE	Von: Rüchenbacher Hecke Nach: Niederweimar Zählstelle: 5217 0607 BVWP: Ortsumgehung	7.000	469 (6,7%)	VB 02KK

<b>Straße</b>	<b>BL</b>	<b>Infos</b>	<b>DTV</b>	<b>SV (SV%)</b>	<b>BVWP</b>
B 255	HE	Von: Abzw. L 3387 Nach: Abzw. B 3 Zählstelle: 5218 0606 BVWP: Ortsumgehung	9.700	417 (4,3%)	VB 02KK
B 255	HE	Von: Abzw. B 3 Nach: Marburg Zählstelle: 5218 6604 BVWP: Ortsumgehung	7.400	333 (4,5%)	VB 02KK
B 255	HE	Von: Marburg, Gisselbergerstr. Nach: Am Krekel Zählstelle: 5218 0642 BVWP:	13.200	462 (3,5%)	
B 260	HE	Von: Landesgrenze Rheinland-Pfalz Nach: Emd. K 678 Zählstelle: 5713 0500 BVWP:	6.200	378 (6,1%)	
B 260	HE	Von: Emd. K 678 Nach: Emd. L 3031 Zählstelle: 5813 0505 BVWP:	6.200	347 (5,6%)	
B 260	HE	Von: Emd. L 3031 Nach: Emd. L 3455 Zählstelle: 5813 0510 BVWP:	8.200	402 (4,9%)	
B 260	HE	Von: Emd. L 3455 Nach: Emd. L 3456 Zählstelle: 5814 0515 BVWP:	11.800	543 (4,6%)	
B 260	HE	Von: Emd. L 3456 Nach: Emd. K 667 Zählstelle: 5814 0520 BVWP:	13.300	625 (4,7%)	
B 260	HE	Von: Emd. K 667 Nach: Emd. L 3374 Zählstelle: 5814 0525 BVWP:	7.700	339 (4,4%)	
B 260	HE	Von: Emd. L 3374 Nach: Emd. B 275 Zählstelle: 5814 0530 BVWP:	10.500	399 (3,8%)	
B 260	HE	Von: Emd. B 275 Nach: Emd. L 3037 (Wambach) Zählstelle: 5814 0535 BVWP: Ortsumgehung	14.500	580 (4,0%)	VB 02KK

Straße	BL	Infos	DTV	SV (SV%)	BVWP
B 260	HE	Von: Emd. L 3037 (Wambach) Nach: Emd. K 646 Zählstelle: 5814 0240 BVWP: Ortsumgehung	16.700	635 (3,8%)	VB 02KK
B 260	HE	Von: Emd. K 641 (Nord) Nach: Emd. K 641 (Süd) (Martinsthal) Zählstelle: 5914 0545 BVWP: Ortsumgehung	13.400	670 (5,0%)	WB 02KK
B 260	HE	Von: Emd. L 3036 Nach: Emd. K 639 Zählstelle: 5914 0555 BVWP:	13.700	699 (5,1%)	
B 260	HE	Von: Emd. K 639 Nach: AS B 42 Zählstelle: 5914 0560 BVWP:	12.000	684 (5,7%)	
B 275	HE	Von: Emd. in B 260 Nach: Emd. L 3037 Zählstelle: 5814 0595 BVWP: Ortsumgehung	10.300	175 (1,7%)	WB 02KK
B 275	HE	Von: ????? Nach: ????? Zählstelle: 5814 0590 BVWP: Ortsumgehung	6.700	161 (2,4%)	WB 02KK
B 275	HE	Von: Emd. K 702 Nach: Emd. K 663 Zählstelle: 5814 0295 BVWP: Ortsumgehung	8.600	370 (4,3%)	WB 02KK
B 275	HE	Von: Emd. K 663 Nach: Emd. B 54 Zählstelle: 5814 0280 BVWP: Ortsumgehung	8.300	374 (4,5%)	WB 02KK
B 275	HE	Von: Emd. B 54 Nach: OD Grenze Bleidenstadt Zählstelle: 5814 0310 BVWP:	15.700	534 (3,4%)	
B 275	HE	Von: ????? Nach: ????? Zählstelle: 5814 0315 BVWP:	12.000	420 (3,5%)	
B 275	HE	Von: OD-Grenze Hahn Nach: OD-Grenze Wehen Zählstelle: 5815 0335 BVWP:	13.900	417 (3,0%)	

<b>Straße</b>	<b>BL</b>	<b>Infos</b>	<b>DTV</b>	<b>SV (SV%)</b>	<b>BVWP</b>
B 275	HE	Von: Emd. L 3470 Nach: Emd. L 3273 Zählstelle: 5815 0350 BVWP: Ortsumgehung	10.000	370 (3,7%)	VB 02KK
B 275	HE	Von: ????? Nach: ????? Zählstelle: 5815 0355 BVWP:	12.000	480 (4,0%)	
B 275	HE	Von: Emd. L 3273 (Maisel) Nach: Emd. K 708 Zählstelle: 5815 0360 BVWP:	8.600	284 (3,3%)	
B 275	HE	Von: Emd. K 708 Nach: Emd. L 3274 Zählstelle: 5715 0365 BVWP:	11.700	632 (5,4%)	
B 275	HE	Von: Emd. L 3274 Nach: Emd. L 3026 Esch Zählstelle: 5715 0370 BVWP: Ortsumgehung	11.900	309 (2,6%)	WB 02KK
B 275	HE	Von: Emd. L 3026 Esch Nach: Emd. L 3026 Idstein Zählstelle: 5715 0375 BVWP: Ortsumgehung	8.000	312 (3,9%)	WB 02KK
B 275	HE	Von: Emd. L 3026 Nach: Emd. K 715 Zählstelle: 5715 0380 BVWP:	7.800	445 (5,7%)	
B 275	HE	Von: Emd. K 715 Nach: Ortsmitte Esch Zählstelle: 5715 0385 BVWP:	6.800	428 (6,3%)	
B 275	HE	Von: OA Esch Nach: Emd. L 3450 Niederems Zählstelle: 5716 0390 BVWP:	2.600	140 (5,4%)	
B 275	HE	Von: Emd. L 3450 (Wüstems) Nach: Emd. L 3031 (Reichenbach) Zählstelle: 5716 0395 BVWP:	1.900	87 (4,6%)	
B 275	HE	Von: Emd. L 3031 (Reichenbach) Nach: Landesgrenze (Riedelbach) Zählstelle: 5716 0400 BVWP:	5.700	314 (5,5%)	



Straße	BL	Infos	DTV	SV (SV%)	BVWP
B 275	HE	Von: Riedelbach Nach: K751 Neuweilnau L3051 Zählstelle: 5716 0303 BVWP:	5.600	258 (4,6%)	
B 275	HE	Von: Neuweilnau L3051 Nach: Hunoldstal L3025 Zählstelle: 5616 0304 BVWP:	5.700	239 (4,2%)	
B 275	HE	Von: Altweilnau(S) L3025 Nach: Merzhausen K740 Zählstelle: 5616 0350 BVWP: Ortsumgehung	4.400	194 (4,4%)	WB 02KK
B 275	HE	Von: Merzhausen K740 Nach: Usingen (W) Zählstelle: 5616 0305 BVWP: Ortsumgehung	8.800	440 (5,0%)	WB 02KK
B 275	HE	Von: Usingen (O) Nach: Langenhain K254 Zählstelle: 5617 0307 BVWP:	13.100	1.218 (9,3%)	
B 275	HE	Von: Ziegenberg Nach: OE Ober-Mörlen Zählstelle: 5618 0267 BVWP: Ortsumgehung	6.300	347 (5,5%)	WB* 02KK
B 275	HE	Von: OE Ober-Mörlen Nach: AS Ober-Mörlen (A 5) Zählstelle: 5618 0208 BVWP: Ortsumgehung	10.900	480 (4,4%)	WB* 02KK
B 275	HE	Von: AS Ober-Mörlen (A 5) Nach: Emd. B3 Zählstelle: 5618 0209 BVWP: Ortsumgehung	12.400	533 (4,3%)	WB* 02KK
B 275	HE	Von: Emd. L 3351 Ri. Ossenheim Nach: Emd. L 3351 Ri. Friedberg Zählstelle: 5618 0314 BVWP: Ortsumgehung	16.100	467 (2,9%)	WB 02KK
B 275	HE	Von: Emd. L 3351 Ossenheim Nach: Emd. L 3187 Zählstelle: 5618 0382 BVWP: Ortsumgehung	8.500	468 (5,5%)	WB 02KK
B 275	HE	Von: Emd. L 3187 Nach: Emd. L 3189 Nieder Florstadt Zählstelle: 5619 0315 BVWP: Ortsumgehung	9.900	545 (5,5%)	WB 02KK

<b>Straße</b>	<b>BL</b>	<b>Infos</b>	<b>DTV</b>	<b>SV (SV%)</b>	<b>BVWP</b>
B 275	HE	Von: Nieder Florstadt Nach: Staden Zählstelle: 5619 0383 BVWP: Ortsumgehung	7.600	456 (6,0%)	WB 02KK
B 275	HE	Von: Staden Nach: AS Florstadt (A 45) Zählstelle: 5619 0316 BVWP: Ortsumgehung	12.000	588 (4,9%)	WB 02KK
B 275	HE	Von: AS Florstadt (A 45) Nach: Nider-Mockstadt Zählstelle: 5619 0673 BVWP: Ortsumgehung	12.300	898 (7,3%)	WB 02KK
B 275	HE	Von: Nider-Mockstadt Nach: Ranstadt Zählstelle: 5619 0601 BVWP: Ortsumgehung	8.800	572 (6,5%)	WB 02KK
B 275	HE	Von: Ranstadt Nach: Selters Zählstelle: 5620 0602 BVWP: Ortsumgehung	7.600	471 (6,2%)	WB 02KK
B 275	HE	Von: Selters Nach: Ortenberg Zählstelle: 5620 0603 BVWP: Ortsumgehung	8.400	395 (4,7%)	WB 02KK
B 275	HE	Von: Ortenberg Nach: Lißberg Zählstelle: 5620 0674 BVWP:	5.700	342 (6,0%)	
B 275	HE	Von: Lißberg Nach: Hirzenhain Zählstelle: 5620 0104 BVWP:	4.900	431 (8,8%)	
B 275	HE	Von: Hirzenhain Nach: Gedern Zählstelle: 5520 0105 BVWP:	5.200	369 (7,1%)	
B 275	HE	Von: Emd. L 3184 Nach: Emd. B 276 Zählstelle: 5521 0106 BVWP:	4.300	314 (7,3%)	
B 275	HE	Von: Gedern Nach: Hartmannshain Zählstelle: 5521 0404 BVWP:	3.200	262 (8,2%)	

<b>Straße</b>	<b>BL</b>	<b>Infos</b>	<b>DTV</b>	<b>SV (SV%)</b>	<b>BVWP</b>
B 275	HE	Von: Hartmannshain Nach: Grebenhain Zählstelle: 5521 0405 BVWP:	4.700	353 (7,5%)	
B 275	HE	Von: Grebenhain Nach: Altenschlirf Zählstelle: 5422 0301 BVWP:	2.900	276 (9,5%)	
B 275	HE	Von: Altenschlirf Nach: Blitzenrod Zählstelle: 5422 0302 BVWP: Ortsumgehung	5.300	419 (7,9%)	WB 02KK
B 275	HE	Von: Herbstein Nach: Blitzenrod Zählstelle: 5322 0303 BVWP: Ortsumgehung	5.900	354 (6,0%)	WB 02KK
B 276	HE	Von: Landesgrenze Bayern Nach: Emd. L 3199 Zählstelle: 5822 0415 BVWP:	3.200	224 (7,0%)	
B 276	HE	Von: Emd. L 3199 Nach: Flörsbach, Krzg. L 2905 Zählstelle: 5822 6452 BVWP:	2.400	166 (6,9%)	
B 276	HE	Von: Krzg. L 2905 Nach: Bieber, Emd. K 889 Zählstelle: 5822 0451 BVWP:	2.600	328 (12,6%)	
B 276	HE	Von: Bieber, Emd. K 889 Nach: Emd. L 3333 Zählstelle: 5821 0414 BVWP:	5.400	270 (5,0%)	
B 276	HE	Von: Emd. K 893 Nach: Wirtheim, Emd. L 3333 Zählstelle: 5721 0432 BVWP:	10.700	492 (4,6%)	
B 276	HE	Von: Wirtheim Nach: AS Bad Orb/Wächtersbach (A 66) Zählstelle: 5721 0401 BVWP:	6.000	378 (6,3%)	
B 276	HE	Von: AS Bad Orb/Wächtersbach (A 66) Nach: Emd. L 3216 Zählstelle: 5721 0402 BVWP:	12.900	735 (5,7%)	

Straße	BL	Infos	DTV	SV (SV%)	BVWP
B 276	HE	Von: Emd. L 3216 Nach: Emd. L 3194 Zählstelle: 5721 0101 BVWP:	17.300	813 (4,7%)	
B 276	HE	Von: Emd. L 3194 Nach: Emd. L 3443 Zählstelle: 5721 6102 BVWP: Ortsumgehung	11.100	400 (3,6%)	WB 02KK
B 276	HE	Von: Emd. L 3443 Nach: Birstein Zählstelle: 5621 0104 BVWP:	5.400	351 (6,5%)	
B 276	HE	Von: Birstein Nach: Fischborn Zählstelle: 5621 0105 BVWP:	3.600	212 (5,9%)	
B 276	HE	Von: Fischborn Nach: Wüstwillenroth Zählstelle: 5521 0164 BVWP:	1.700	87 (5,1%)	
B 276	HE	Von: Emd. K 877 Nach: Emd. B 275 Zählstelle: 5521 9106 BVWP:	1.400	141 (10,1%)	
B 276	HE	Von: Emd. B 275 Nach: Eschenrod Zählstelle: 5521 6910 BVWP:	2.000	118 (5,9%)	
B 276	HE	Von: Eschenrod Nach: Schotten Zählstelle: 5520 0402 BVWP:	2.500	133 (5,3%)	
B 276	HE	Von: OD Schotten (Amt) Nach: OD Schotten (Laubach) Zählstelle: 5420 0406 BVWP:	6.800	374 (5,5%)	
B 276	HE	Von: Schotten Nach: Laubach Zählstelle: 5420 0401 BVWP:	2.700	149 (5,5%)	
B 276	HE	Von: Laubach Nach: Flensungen Zählstelle: 5420 0505 BVWP:	2.400	113 (4,7%)	

<b>Straße</b>	<b>BL</b>	<b>Infos</b>	<b>DTV</b>	<b>SV (SV%)</b>	<b>BVWP</b>
B 277	HE	Von: Knoten B 54 Nach: Emd. K43 Zählstelle: 5214 0203 BVWP:	8.300	1.004 (12,1%)	
B 277	HE	Von: Emd. K 43 Nach: Emd. der L 3044 Haiger Zählstelle: 5215 0102 BVWP: Ortsumgehung	5.600	756 (13,5%)	VB 02KK
B 277	HE	Von: Emd. K 40 Nach: Haiger Knoten B 253 Zählstelle: 5215 0204 BVWP: Ortsumgehung	15.100	1.268 (8,4%)	VB 02KK
B 277	HE	Von: Emd. L 3362 Dillenburg Nach: Emd. L 3042 Niederscheld Zählstelle: 5215 0207 BVWP:	17.100	923 (5,4%)	
B 277	HE	Von: Emd. L 3042 Niederscheld Nach: Knoten B 255 Burg Zählstelle: 5215 0208 BVWP:	18.300	952 (5,2%)	
B 277	HE	Von: Emd. B 255 Herborn Nach: Emd. K 64 Edingen Zählstelle: 5315 0306 BVWP:	12.900	890 (6,9%)	
B 277	HE	Von: Emd. K 64 Nach: Emd. L 3283 Katzenfurt Zählstelle: 5316 0903 BVWP:	6.500	306 (4,7%)	
B 277	HE	Von: Emd. L 3282 Katzenfurt Nach: Emd. L 3052 Ehringshausen Zählstelle: 5316 0904 BVWP:	9.500	409 (4,3%)	
B 277	HE	Von: Emd. L 3052 Ehringshausen Nach: Emd. L 3376 Zählstelle: 5416 0504 BVWP:	10.200	377 (3,7%)	
B 277	HE	Von: Emd. L 3376 Nach: AS Aßlar Zählstelle: 5416 0708 BVWP:	18.000	576 (3,2%)	
B 277	HE	Von: AS Aßlar Nach: Knoten B 49 Zählstelle: 5416 0805 BVWP:	19.200	826 (4,3%)	

<b>Straße</b>	<b>BL</b>	<b>Infos</b>	<b>DTV</b>	<b>SV (SV%)</b>	<b>BVWP</b>
B 278	HE	Von: Landesgrenze Bayern Nach: AS B 284 (Wüstensachsen) Zählstelle: 5525 0304 BVWP:	1.800	315 (17,5%)	
B 278	HE	Von: AS B 284 (Wüstensachsen) Nach: AS B 458 (Batten) Zählstelle: 5426 0402 BVWP:	4.300	400 (9,3%)	
B 278	HE	Von: AS B 458 (Batten) Nach: AS L 3174 (Lahrbach) Zählstelle: 5426 0401 BVWP:	6.000	444 (7,4%)	
B 278	HE	Von: AS L 3174 (Lahrbach) Nach: AS K 31 (Günthers) Zählstelle: 5326 0403 BVWP: Ortsumgehung	8.700	626 (7,2%)	WB 02KK
B 278	HE	Von: AS K 31 (Günthers) Nach: Landesgrenze Thüringen Zählstelle: 5325 0424 BVWP:	2.100	183 (8,7%)	
B 279	HE	Von: AS B 27 (Döllbach) Nach: AS L 3458 (Schmalnau) Zählstelle: 5524 0302 BVWP:	7.800	967 (12,4%)	
B 279	HE	Von: AS L 3458 (Schmalnau) Nach: AS L 3330 (Abzweig Poppenhausen) Zählstelle: 5524 0341 BVWP:	6.800	877 (12,9%)	
B 279	HE	Von: AS L 3330 (Abzweig Poppenhausen) Nach: AS B 284/K 66 (Gersfeld) Zählstelle: 5525 0350 BVWP:	10.300	1.061 (10,3%)	
B 279	HE	Von: AS B 284/K 66 (Gersfeld) Nach: Landesgrenze Bayern Zählstelle: 5525 6911 BVWP:	4.900	789 (16,1%)	
B 284	HE	Von: AS B 279/K 66 (Gersfeld) Nach: AS B 278 (Wüstensachsen) Zählstelle: 5525 0303 BVWP:	2.300	106 (4,6%)	
B 323	HE	Von: B 254 Nach: K 40 Zählstelle: 4922 0447 BVWP:	9.100	664 (7,3%)	

Straße	BL	Infos	DTV	SV (SV%)	BVWP
B 323	HE	Von: K 40 Nach: L 3254 Zählstelle: 4922 0448 BVWP:	6.200	484 (7,8%)	
B 323	HE	Von: L 3254 Nach: AS Homberg (Efze) (A 7) Zählstelle: 4922 0409 BVWP:	6.400	646 (10,1%)	
B 324	HE	Von: AS Bad Hersfeld-West (A 7) Nach: OD Bad Hersfeld Zählstelle: 5123 0111 BVWP:	5.800	481 (8,3%)	
B 400	HE	Von: AS Wommen Nach: Blinde Mühle Zählstelle: 4926 0419 BVWP:	3.600	1.300 (36,1%)	
B 400	HE	Von: Blinde Mühle Nach: Abzweig B 27 Zählstelle: 4925 0444 BVWP:	4.500	1.544 (34,3%)	
B 414	HE	Von: Landesgrenze RP Nach: Knoten B 255 Zählstelle: 5314 0307 BVWP:	3.600	475 (13,2%)	
B 417	HE	Von: Emd. L 3448 Mensfelden Nach: Emd. K 474 Zählstelle: 5614 0210 BVWP:	14.400	403 (2,8%)	
B 417	HE	Von: Kreuzung K 502 Nach: Emd. L 3448 Zählstelle: 5614 0211 BVWP:	9.900	416 (4,2%)	
B 417	HE	Von: Emd. L 3022 Nach: Kreuzung K 502 Zählstelle: 5614 0201 BVWP:	7.900	371 (4,7%)	
B 417	HE	Von: Emd. L 3031 Nach: OA Kirberg Zählstelle: 5614 6664 BVWP:	7.000	294 (4,2%)	
B 417	HE	Von: Emd. L 3031 (von Bechtheim) Nach: Landesgrenze Zählstelle: 5715 0425 BVWP:	9.700	601 (6,2%)	

<b>Straße</b>	<b>BL</b>	<b>Infos</b>	<b>DTV</b>	<b>SV (SV%)</b>	<b>BVWP</b>
B 417	HE	Von: Emd. L 3275 Nach: Emd. L 3031 (von Bechtheim) Zählstelle: 5715 0430 BVWP:	9.900	505 (5,1%)	
B 417	HE	Von: Emd. L 3274 Nach: Emd. L 3275 Zählstelle: 5715 0435 BVWP:	11.200	493 (4,4%)	
B 417	HE	Von: Emd. Kesselbach (ehemals K710) Nach: Emd. L 3274 Zählstelle: 5715 0440 BVWP:	8.700	444 (5,1%)	
B 417	HE	Von: Emd. L 3274 (von Oberlibbach) Nach: Emd. Kesselbach (ehemalig K 710) Zählstelle: 5715 0445 BVWP:	8.800	370 (4,2%)	
B 417	HE	Von: Emd. K 707 Nach: Emd. L 3274 (von Oberlibbach) Zählstelle: 5715 0450 BVWP:	10.200	286 (2,8%)	
B 417	HE	Von: Emd. K 696 Nach: Emd. K 707 Zählstelle: 5815 0455 BVWP:	8.800	308 (3,5%)	
B 417	HE	Von: Kreuzung B 275 Nach: Emd. K 696 Zählstelle: 5815 0460 BVWP:	9.200	377 (4,1%)	
B 417	HE	Von: Wiesbaden, Zufahrt Siedlung Platte Nach: Kreuzung B 275 Zählstelle: 5815 0465 BVWP:	11.900	333 (2,8%)	
B 417	HE	Von: Wiesbaden, Parkplatz Platte Nach: Emd. L 3470 Zählstelle: 5815 0470 BVWP:	17.600	475 (2,7%)	
B 417	HE	Von: Emd. K 651 (OA Wiesbaden) Nach: Parkplatz Platte Zählstelle: 5815 0475 BVWP:	17.800	641 (3,6%)	
B 426	HE	Von: Gernsheim Nach: L 3361 Zählstelle: 6216 0507 BVWP:	6.200	471 (7,6%)	



Straße	BL	Infos	DTV	SV (SV%)	BVWP
B 426	HE	Von: L 3361 Nach: Pfungstadt/Hahn Zählstelle: 6217 0544 BVWP: Ortsumgehung	8.700	1.227 (14,1%)	VB 02KK
B 426	HE	Von: Bruchmühle Nach: Pfungstadt/Hahn Zählstelle: 6117 0504 BVWP: Ortsumgehung	2.700	251 (9,3%)	VB 02KK
B 426	HE	Von: Pfungstadt/Hahn Nach: BAB A 67 Zählstelle: 6117 0505 BVWP: Ortsumgehung	9.500	1.102 (11,6%)	VB 02KK
B 426	HE	Von: BAB A 67 Nach: Hahn, Eschollbrückerstr. Zählstelle: 6117 0506 BVWP:	7.800	554 (7,1%)	
B 426	HE	Von: Hahn, Eschollbrückerstr. Nach: L 3303 Zählstelle: 6117 0507 BVWP:	7.600	540 (7,1%)	
B 426	HE	Von: L 3303 Nach: Eberstadt Zählstelle: 6117 0508 BVWP:	8.500	570 (6,7%)	
B 426	HE	Von: Lengfeld Nach: Zipfen Zählstelle: 6118 0402 BVWP:	3.700	237 (6,4%)	
B 426	HE	Von: L 3098 Nach: B 426a Zählstelle: 6118 0511 BVWP:	16.900	1.014 (6,0%)	
B 426	HE	Von: Nd.-Ramstadt Nach: Ob.-Ramstadt Zählstelle: 6118 0508 BVWP: Ortsumgehung	13.300	599 (4,5%)	VB 02KK
B 426	HE	Von: L 3099 Nach: L 3477 Zählstelle: 6118 0584 BVWP:	11.100	488 (4,4%)	
B 426	HE	Von: L 3477 Nach: B 38 Zählstelle: 6118 0545 BVWP:	5.300	323 (6,1%)	

Straße	BL	Infos	DTV	SV (SV%)	BVWP
B 426	HE	Von: K 111 Nach: B 426 Zählstelle: 6119 0481 BVWP:	14.500	943 (6,5%)	
B 426	HE	Von: B 45 Nach: Spange Neustadt Zählstelle: 6120 0117 BVWP:	8.700	618 (7,1%)	
B 426	HE	Von: Spange Neustadt Nach: L 3259 Zählstelle: 6120 0119 BVWP:	10.400	655 (6,3%)	
B 426	HE	Von: L 3259 Nach: Landesgrenze BY Zählstelle: 6120 0116 BVWP:	6.300	498 (7,9%)	
B 429	HE	Von: AD Gießener Ring Nach: Lahnfelddreieck AS Heuchelheim/Gießen Zählstelle: 5417 0495 BVWP:	36.100	3.357 (9,3%)	
B 429	HE	Von: AS Heuchelheim/Gießen Nach: AS Wettenberg Zählstelle: 5417 0494 BVWP:	30.500	3.111 (10,2%)	
B 448	HE	Von: Offenbach-Bieber Nach: Obertshausen K191 Zählstelle: 5919 0317 BVWP:	21.000	1.008 (4,8%)	
B 448	HE	Von: Obertshausen K191 Nach: Obertshausen L3117 Zählstelle: 5919 0734 BVWP:	23.400	749 (3,2%)	
B 448	HE	Von: Obertshausen L3117 Nach: Tannenmühlkreisel Zählstelle: 5919 0318 BVWP:	29.800	1.520 (5,1%)	
B 449	HE	Von: B 426 Nach: Trautheim Zählstelle: 6118 0523 BVWP:	13.500	432 (3,2%)	
B 449	HE	Von: Darmstadt Nach: Trautheim Zählstelle: 6118 0515 BVWP:	18.900	662 (3,5%)	

Straße	BL	Infos	DTV	SV (SV%)	BVWP
B 450	HE	Von: B 253 Nach: L 3150 Zählstelle: 4821 0156 BVWP:	10.700	524 (4,9%)	
B 450	HE	Von: Kreisel, L3150 Nach: OE Fritzlar Zählstelle: 4821 0311 BVWP:	9.100	282 (3,1%)	
B 450	HE	Von: L 3214 Nach: K 78 Zählstelle: 4821 0312 BVWP:	4.700	254 (5,4%)	
B 450	HE	Von: K 78 Nach: L 3218 Zählstelle: 4821 0309 BVWP:	4.400	255 (5,8%)	
B 450	HE	Von: L 3218 Nach: L 3220 Zählstelle: 4721 0201 BVWP:	3.600	367 (10,2%)	
B 450	HE	Von: L 3220 Nach: L 3215 Zählstelle: 4721 0202 BVWP:	4.600	322 (7,0%)	
B 450	HE	Von: L 3215 Nach: B 250 Zählstelle: 4721 0203 BVWP:	5.100	408 (8,0%)	
B 450	HE	Von: B 250 Nach: B 251 Zählstelle: 4721 0204 BVWP:	5.900	378 (6,4%)	
B 450	HE	Von: B 251/K 102 Nach: OA Wolfhagen Zählstelle: 4621 6588 BVWP:	8.500	459 (5,4%)	
B 450	HE	Von: L 3075/L 3198 Nach: LK Waldeck/Frankenberg Zählstelle: 4620 0208 BVWP:	6.800	428 (6,3%)	
B 450	HE	Von: Abzweig L 3198 Bühle Nach: Abzweig L 3080 (Alte AOK) Zählstelle: 4620 0110 BVWP:	6.300	340 (5,4%)	

Straße	BL	Infos	DTV	SV (SV%)	BVWP
B 451	HE	Von: L 3400 Nach: LK Werra-Meißner Zählstelle: 4724 0620 BVWP:	4.300	267 (6,2%)	
B 451	HE	Von: OD Großalmerode Nach: Abzweig L 3238 Zählstelle: 4724 0263 BVWP:	5.200	322 (6,2%)	
B 451	HE	Von: Abzeig L 3238 Nach: Abzweig L 3464 (Witzenhausen) Zählstelle: 4625 0508 BVWP: Ortsumgehung	5.400	464 (8,6%)	WB 02KK
B 452	HE	Von: Rondell Hoheneiche Nach: Abzweig L 3403 Zählstelle: 4825 0112 BVWP: Ortsumgehung	9.000	504 (5,6%)	VB 02KK
B 452	HE	Von: Abzweig L 3403 Nach: OD Eschwege Zählstelle: 4826 0111 BVWP: Ortsumgehung	11.200	549 (4,9%)	VB 02KK
B 453	HE	Von: Gladenbach Nach: Runzhausen Zählstelle: 5217 0115 BVWP:	6.300	309 (4,9%)	
B 453	HE	Von: Runzhausen Nach: Amelose Zählstelle: 5117 0116 BVWP:	6.200	335 (5,4%)	
B 453	HE	Von: Amelose Nach: Dautphe Zählstelle: 5117 0114 BVWP:	10.600	636 (6,0%)	
B 453	HE	Von: Dautphe Nach: Eckelshausen Zählstelle: 5117 0113 BVWP:	6.400	269 (4,2%)	
B 454	HE	Von: AS Ki-Ost Nach: Abzweig Langenstein Zählstelle: 5119 0567 BVWP:	9.100	692 (7,6%)	
B 454	HE	Von: Abzw. Lange Nach: Stadtallend./Waldstr. Zählstelle: 5119 6505 BVWP:	14.600	876 (6,0%)	

Straße	BL	Infos	DTV	SV (SV%)	BVWP
B 454	HE	Von: Stadallend./Waldstr. Nach: Knoten 1 Zählstelle: 5120 0564 BVWP:	11.300	463 (4,1%)	
B 454	HE	Von: Stadallend./Knoten 1 Nach: Abzw. K 12 Zählstelle: 5120 0506 BVWP:	6.700	362 (5,4%)	
B 454	HE	Von: Abzw. K 12 Nach: Neustadt/Queralle Zählstelle: 5120 0563 BVWP: Ortsumgehung	9.000	369 (4,1%)	WB 02KK
B 454	HE	Von: OE Neustadt Nach: Wiera Zählstelle: 5120 0507 BVWP: Ortsumgehung	3.600	176 (4,9%)	WB 02KK
B 454	HE	Von: L 3342 Nach: OA Treysa Zählstelle: 5120 0703 BVWP:	5.200	198 (3,8%)	
B 454	HE	Von: OE Treysa Nach: K 123 Zählstelle: 5021 0705 BVWP:	13.500	689 (5,1%)	
B 454	HE	Von: K 123 Nach: B 254 Zählstelle: 5021 0707 BVWP:	9.100	610 (6,7%)	
B 454	HE	Von: L 3155 Nach: B 254 Zählstelle: 5021 0752 BVWP:	9.700	883 (9,1%)	
B 454	HE	Von: L 3155 Nach: B 254, Trutzheimer Kreisel Zählstelle: 5021 0301 BVWP:	8.800	766 (8,7%)	
B 454	HE	Von: L 3263 Nach: L 3158 Zählstelle: 5121 0303 BVWP:	7.700	762 (9,9%)	
B 454	HE	Von: L 3158 Nach: L 3157 Zählstelle: 5122 0302 BVWP: Ortsumgehung	2.600	226 (8,7%)	WB 02KK

Straße	BL	Infos	DTV	SV (SV%)	BVWP
B 454	HE	Von: Abzweig L 3157 Nach: OD Kirchheim Zählstelle: 5123 0101 BVWP:	5.100	724 (14,2%)	
B 454	HE	Von: AS Kirchheim (A 7) Nach: OD Niederaula Zählstelle: 5123 0103 BVWP:	4.900	510 (10,4%)	
B 455	HE	Von: Mainz-Mastel (N) Nach: AS Mainz-Kastel (A 671) Zählstelle: 5915 0670 BVWP:	28.900	1.387 (4,8%)	
B 455	HE	Von: AS Mainz-Kastel (A 671) Nach: AS Wiesbaden-Erbenheim (A 66) Zählstelle: 5915 0655 BVWP:	45.900	2.387 (5,2%)	
B 455	HE	Von: AS Wiesbaden-Erbenheim (A 66) Nach: Erbenheim K634 Zählstelle: 5915 0650 BVWP:	69.200	1.453 (2,1%)	
B 455	HE	Von: Erbenheim K634 Nach: Erbenheim B54 Zählstelle: 5915 0645 BVWP:	70.600	1.977 (2,8%)	
B 455	HE	Von: AS an B 54 Nach: Emd. L 3037 Zählstelle: 5915 0640 BVWP:	18.900	794 (4,2%)	
B 455	HE	Von: Emd. L 3037 Nach: Emd. L 3039 Zählstelle: 5915 0635 BVWP:	26.300	552 (2,1%)	
B 455	HE	Von: Emd. L 3039 Nach: OD-Grenze Wiesbaden Zählstelle: 5915 0625 BVWP:	26.400	607 (2,3%)	
B 455	HE	Von: OD-Grenze Wiesbaden Nach: Emd. K 647 Zählstelle: 5815 0620 BVWP:	17.100	428 (2,5%)	
B 455	HE	Von: Emd. K 647 Nach: Emd. L 3027 Zählstelle: 5815 0615 BVWP:	12.500	275 (2,2%)	

Straße	BL	Infos	DTV	SV (SV%)	BVWP
B 455	HE	Von: Emd. L 3027 Nach: Kreisgrenze MTK Zählstelle: 5815 0610 BVWP:	10.600	307 (2,9%)	
B 455	HE	Von: AS Wiesbaden/Niedernhausen (A 3) Nach: Bremthal L3028 Zählstelle: 5816 0515 BVWP:	9.500	333 (3,5%)	
B 455	HE	Von: Bremthal L3028 Nach: Bremthal L3026 Zählstelle: 5816 0509 BVWP:	9.000	405 (4,5%)	
B 455	HE	Von: Bremthal L3026 Nach: Eppstein L3011 Zählstelle: 5816 0503 BVWP:	14.600	438 (3,0%)	
B 455	HE	Von: Eppstein (O) Nach: L3011 Fischbach L3016 Zählstelle: 5816 0505 BVWP:	16.400	328 (2,0%)	
B 455	HE	Von: Fischbach L3016 Nach: Schneidhain Zählstelle: 5816 0603 BVWP:	7.000	266 (3,8%)	
B 455	HE	Von: Königstein B8 Nach: Kronberg L3005 Zählstelle: 5816 0725 BVWP:	21.700	543 (2,5%)	
B 455	HE	Von: Kronberg L3005 Nach: Kronberg K771 Zählstelle: 5817 0735 BVWP:	17.200	396 (2,3%)	
B 455	HE	Von: Kronberg K771 Nach: Oberursel K772 Zählstelle: 5817 0001 BVWP:	21.600	497 (2,3%)	
B 455	HE	Von: Kronberg K772 Nach: Oberursel (W) L3004 Zählstelle: 5717 0054 BVWP:	19.000	874 (4,6%)	
B 455	HE	Von: Oberursel (W) L3004 Nach: AS Oberursel-Nord (A 661) Zählstelle: 5717 0056 BVWP:	22.600	520 (2,3%)	

Straße	BL	Infos	DTV	SV (SV%)	BVWP
B 455	HE	Von: AS Friedberg (A 5) Nach: Ober Rosbach Zählstelle: 5718 0317 BVWP:	24.000	1.536 (6,4%)	
B 455	HE	Von: Ober-Rosbach Nach: Emd. L 3134 Zählstelle: 5618 0318 BVWP:	21.300	831 (3,9%)	
B 455	HE	Von: Emd. L 3134 Nach: Friedberg Zählstelle: 5618 0319 BVWP:	15.400	724 (4,7%)	
B 455	HE	Von: Emd. B 3 Nach: Dorheim Zählstelle: 5618 0210 BVWP: Ortsumgehung	9.000	405 (4,5%)	VB 02KK
B 455	HE	Von: Dorheim Nach: Wölfersheim Zählstelle: 5618 0211 BVWP: Ortsumgehung	10.800	508 (4,7%)	VB 02KK
B 455	HE	Von: Wölfersheim Nach: Emd. B489 Zählstelle: 5519 0261 BVWP:	10.000	880 (8,8%)	
B 455	HE	Von: Berstadt Nach: Grund-Schwalheim Zählstelle: 5519 0260 BVWP:	7.300	584 (8,0%)	
B 455	HE	Von: Grund-Schwalheim Nach: Emd. K 195 Zählstelle: 5519 0672 BVWP:	7.600	312 (4,1%)	
B 455	HE	Von: Emd. K 195 Nach: Emd. B 457 Zählstelle: 5519 0679 BVWP: Ortsumgehung	6.100	268 (4,4%)	WB 02KK
B 455	HE	Von: Harb Nach: Emd. L 3139 Zählstelle: 5519 0610 BVWP:	10.900	534 (4,9%)	
B 455	HE	Von: Emd. L 3139 Nach: Eichelsdorf Zählstelle: 5520 0611 BVWP:	9.700	417 (4,3%)	



Straße	BL	Infos	DTV	SV (SV%)	BVWP
B 455	HE	Von: Eichelsdorf Nach: Schotten Zählstelle: 5520 0403 BVWP:	8.100	405 (5,0%)	
B 456	HE	Von: AS Oberursel-Nord (A 661) Nach: Oberursel L3003 Zählstelle: 5717 0430 BVWP: Ausbau	23.000	529 (2,3%)	WB* 24KK
B 456	HE	Von: Oberursel L3003 Nach: Saalburg L3041 Zählstelle: 5717 0051 BVWP: Ausbau	25.000	600 (2,4%)	WB* 24KK
B 456	HE	Von: Saalburg L3 Nach: Wehrheim K728 Zählstelle: 5717 6301 BVWP: Ausbau	18.400	534 (2,9%)	WB* 24KK
B 456	HE	Von: Wehrheim K728 Nach: Usingen L3270 Zählstelle: 5617 0308 BVWP: Ortsumgehung	15.100	453 (3,0%)	VB 02KK
B 456	HE	Von: Usingen L3270 Nach: Grävenwiesbach (N) L3055 Zählstelle: 5616 0504 BVWP: Ortsumgehung	6.100	195 (3,2%)	VB 02KK
B 456	HE	Von: Knoten L 3055 Kreisgrenze Nach: Emd. K 427 Zählstelle: 5516 0509 BVWP:	4.200	290 (6,9%)	
B 456	HE	Von: Emd. K 427 Nach: Kreuzung K 426 Zählstelle: 5516 0503 BVWP:	4.300	271 (6,3%)	
B 456	HE	Von: Kreuzung K 426 Nach: Kreuzung L 3054 Zählstelle: 5516 0507 BVWP:	3.900	308 (7,9%)	
B 456	HE	Von: Kreuzung L 3054 Nach: Emd. K 424 / K 372 Zählstelle: 5516 0502 BVWP:	6.900	573 (8,3%)	
B 456	HE	Von: Kreuzung K 424 / K 372 Nach: Kreuzung L 3451 Zählstelle: 5516 0506 BVWP:	6.600	297 (4,5%)	

Straße	BL	Infos	DTV	SV (SV%)	BVWP
B 456	HE	Von: Kreuzung L 3451 Nach: Emd. K 412 / K 423 Zählstelle: 5515 0505 BVWP:	8.000	384 (4,8%)	
B 456	HE	Von: Emd. K 412 / K423 Nach: Emd. K 411 Weilburg Zählstelle: 5515 6403 BVWP: Ortsumgehung	8.800	326 (3,7%)	VB 02KK
B 456	HE	Von: Emd. K 490 Nach: Emd. L 3020 Zählstelle: 5515 0402 BVWP:	13.800	511 (3,7%)	
B 457	HE	Von: AS Gründau-Lieblos (A 66) Nach: Emd. L 3333 Zählstelle: 5720 0297 BVWP:	14.600	861 (5,9%)	
B 457	HE	Von: Lieblos Nach: Emd. L 3271 Zählstelle: 5720 0216 BVWP:	12.100	702 (5,8%)	
B 457	HE	Von: Emd. L 3271 Nach: Emd. K 227 Zählstelle: 5720 0298 BVWP:	9.300	1.042 (11,2%)	
B 457	HE	Von: Emd. K 227 Nach: Büdingen Zählstelle: 5720 2101 BVWP: Ortsumgehung	11.200	571 (5,1%)	VB 02KK
B 457	HE	Von: Büdingen Nach: Emd. B 521 Zählstelle: 5720 6173 BVWP: Ortsumgehung	9.800	343 (3,5%)	VB 02KK
B 457	HE	Von: Emd. B 521 Nach: Bleichenbach Zählstelle: 5620 0612 BVWP:	6.200	316 (5,1%)	
B 457	HE	Von: Bleichenbach Nach: Selters Zählstelle: 5620 0675 BVWP:	5.600	207 (3,7%)	
B 457	HE	Von: Ranstadt Nach: Emd. K 203 Zählstelle: 5619 0604 BVWP:	7.700	485 (6,3%)	

<b>Straße</b>	<b>BL</b>	<b>Infos</b>	<b>DTV</b>	<b>SV (SV%)</b>	<b>BVWP</b>
B 457	HE	Von: Emd. K 203 Nach: Emd. K 196 Zählstelle: 5520 0605 BVWP:	8.700	365 (4,2%)	
B 457	HE	Von: Nidda Nach: Harb Zählstelle: 5519 0606 BVWP:	8.700	252 (2,9%)	
B 457	HE	Von: Harb Nach: Rodheim Zählstelle: 5519 0607 BVWP:	5.200	291 (5,6%)	
B 457	HE	Von: Rodheim Nach: Hungen Zählstelle: 5519 0704 BVWP: Ausbau	7.100	575 (8,1%)	VB 24KK
B 457	HE	Von: Hungen Nach: Langsdorf Zählstelle: 5519 0776 BVWP: Ausbau	9.200	616 (6,7%)	VB 24KK
B 457	HE	Von: Langsdorf Nach: Lich Zählstelle: 5418 6703 BVWP:	8.300	672 (8,1%)	
B 457	HE	Von: Lich Nach: AS Fernwald (A 5) Zählstelle: 5418 0701 BVWP:	14.400	806 (5,6%)	
B 457	HE	Von: AS Fernwald (A 5) Nach: Steinbach Zählstelle: 5418 0750 BVWP:	13.900	834 (6,0%)	
B 457	HE	Von: Steinbach Nach: Gießen Zählstelle: 5418 0800 BVWP:	14.600	949 (6,5%)	
B 458	HE	Von: OE Petersberg Nach: AS L 3258 (Dipperz) Zählstelle: 5424 0106 BVWP: Ortsumgehung	10.300	608 (5,9%)	VB 02KK
B 458	HE	Von: AS L 3258 (Dipperz) Nach: AS L 3330 ("Steinwand") Zählstelle: 5425 0105 BVWP: Ortsumgehung	5.500	413 (7,5%)	VB 02KK

Straße	BL	Infos	DTV	SV (SV%)	BVWP
B 458	HE	Von: AS L 3330 ("Steinwand") Nach: AS B 278 (Batten) Zählstelle: 5425 0404 BVWP: Ortsumgehung	4.100	373 (9,1%)	VB 02KK
B 459	HE	Von: AS Ober-Roden Nach: Ober-Roden L3097 Zählstelle: 6018 0369 BVWP:	13.600	843 (6,2%)	
B 459	HE	Von: Ober-Roden L3097 Nach: Waldacker K174 Zählstelle: 6018 0306 BVWP:	14.000	504 (3,6%)	
B 459	HE	Von: Waldacker K174 Nach: Dietzenbach L3001 Zählstelle: 5918 0760 BVWP:	16.800	958 (5,7%)	
B 459	HE	Von: Dietzenbach L3001 Nach: Gravenbruch L3117 Zählstelle: 5918 0229 BVWP:	15.400	1.278 (8,3%)	
B 459	HE	Von: Gravenbruch L3117 Nach: Offenbach B46 Zählstelle: 5918 0230 BVWP:	13.800	469 (3,4%)	
B 460	HE	Von: K 31 Nach: AS Heppenheim (A 5) Zählstelle: 6317 0336 BVWP:	14.600	1.080 (7,4%)	
B 460	HE	Von: AS Heppenheim (A 5) Nach: OA Heppenheim Zählstelle: 6317 0335 BVWP:	28.200	1.551 (5,5%)	
B 460	HE	Von: OE Heppenheim Nach: K 54 Zählstelle: 6317 0427 BVWP:	13.800	455 (3,3%)	
B 460	HE	Von: B 38/K 207 Nach: L 3105 Wegscheide Zählstelle: 6318 0514 BVWP:	7.000	427 (6,1%)	
B 460	HE	Von: L 3260 Nach: B 45 Zählstelle: 6319 6205 BVWP:	4.000	320 (8,0%)	

Straße	BL	Infos	DTV	SV (SV%)	BVWP
B 469	HE	Von: AS Mainhausen (A 45) Nach: Landesgrenze HE/BY Zählstelle: 5920 0450 BVWP:	17.300	1.920 (11,1%)	
B 485	HE	Von: B 3 Nach: L 3296 Zählstelle: 4920 0103 BVWP:	2.600	114 (4,4%)	
B 485	HE	Von: Bad Zwesten Nach: Braunau Zählstelle: 4920 0410 BVWP:	2.500	138 (5,5%)	
B 485	HE	Von: Abzweig B 253 Bad Wildungen Nach: Abzweig Alt Wildungen K 40 Zählstelle: 4820 0407 BVWP:	4.700	348 (7,4%)	
B 485	HE	Von: Abzweig Alt Wildungen Nach: K 40 Mehlen Zählstelle: 4820 0406 BVWP:	8.300	357 (4,3%)	
B 485	HE	Von: Mehlen Nach: Abzweig Waldeck L 3256 Zählstelle: 4820 0405 BVWP:	6.900	421 (6,1%)	
B 485	HE	Von: Abzweig Waldeck L 3256 Nach: Netze Zählstelle: 4720 0404 BVWP:	4.500	369 (8,2%)	
B 485	HE	Von: Netze Nach: Abzweig B 251 Sachsenhausen Zählstelle: 4720 0403 BVWP:	5.500	391 (7,1%)	
B 486	HE	Von: L 3040 Nach: AS Rüsselsheim-Ost (A 67) Zählstelle: 6016 0124 BVWP:	11.100	322 (2,9%)	
B 486	HE	Von: AS Rüsselsheim-Ost (A 67) Nach: AS Langen/Mörfelden (A 5) Zählstelle: 6017 0195 BVWP:	11.400	490 (4,3%)	
B 486	HE	Von: Mörfelden Nach: AS Langen/Mörfelden (A 5) Zählstelle: 6017 0194 BVWP: Ortsumgehung	21.400	1.840 (8,6%)	VB 02KK

Straße	BL	Infos	DTV	SV (SV%)	BVWP
B 486	HE	Von: AS Langen/Mörfelden (A 5) Nach: Langen K168 Zählstelle: 6017 0221 BVWP: Ausbau	33.600	2.621 (7,8%)	VB 24KK
B 486	HE	Von: Langen K168 Nach: Langen (O) Zählstelle: 6017 6221 BVWP: Ausbau	22.500	1.508 (6,7%)	VB 24KK
B 486	HE	Von: Langen L3262 Nach: AS Langen (A 661) Zählstelle: 6018 0745 BVWP: Ausbau	25.700	2.236 (8,7%)	VB 24KK
B 486	HE	Von: AS Langen (A 661) Nach: Emd. K172 Zählstelle: 6018 0746 BVWP:	22.500	923 (4,1%)	
B 486	HE	Von: Langen K172 Nach: Offenthal L3317 Zählstelle: 6018 0355 BVWP: Ortsumgehung	18.000	774 (4,3%)	VB 02KK
B 486	HE	Von: Offenthal L3317 Nach: Offenthal L3317 (S) Zählstelle: 6018 0918 BVWP: Ortsumgehung	18.700	842 (4,5%)	VB 02KK
B 486	HE	Von: Offenthal (O) Nach: Urberach L3097 Zählstelle: 6018 0280 BVWP: Ortsumgehung	12.200	512 (4,2%)	VB 02KK
B 486	HE	Von: Urberach L3097 Nach: Rödermark L3095 Zählstelle: 6018 0920 BVWP: Ortsumgehung	6.900	428 (6,2%)	WB 02KK
B 487	HE	Von: B 83 Nach: K 137 Zählstelle: 4823 0745 BVWP:	7.700	631 (8,2%)	
B 487	HE	Von: K 137 Nach: L 3227 Zählstelle: 4823 0712 BVWP:	6.000	414 (6,9%)	
B 487	HE	Von: L 3227 Nach: L 3439 Zählstelle: 4824 0713 BVWP:	3.500	322 (9,2%)	

Straße	BL	Infos	DTV	SV (SV%)	BVWP
B 487	HE	Von: OD Retterode Nach: OD Hess. Lichtenau (Abzweig L 3147) Zählstelle: 4824 0206 BVWP:	3.900	273 (7,0%)	
B 488	HE	Von: Butzbach, Emd. B3 Nach: Emd. L 3134 bei Butzbach Zählstelle: 5518 0212 BVWP:	15.700	942 (6,0%)	
B 488	HE	Von: Emd. L3134 bei Butzbach Nach: Emd. L3136 bei Ober-Hörgern Zählstelle: 5518 0213 BVWP:	7.800	476 (6,1%)	
B 488	HE	Von: Ober-Hörgern Nach: Lich Zählstelle: 5518 0751 BVWP:	6.700	322 (4,8%)	
B 489	HE	Von: Emd. B 455 Nach: Drais-Horloff Zählstelle: 5519 0268 BVWP:	6.000	390 (6,5%)	
B 489	HE	Von: Utphe Nach: Hungen Zählstelle: 5519 0706 BVWP:	7.700	493 (6,4%)	
B 519	HE	Von: AS Rüsselsheim-Mitte (A 60) Nach: B 43 Zählstelle: 6016 0176 BVWP:	20.800	1.061 (5,1%)	
B 519	HE	Von: Flörsheim L3028 Nach: Flörsheim (S) Zählstelle: 5916 0576 BVWP: Ortsumgehung	9.600	298 (3,1%)	VB 02KK
B 519	HE	Von: Flörsheim L3006 Nach: Weilbach B40 Zählstelle: 5916 0515 BVWP: Ortsumgehung	8.200	312 (3,8%)	VB 02KK
B 519	HE	Von: AS Hofheim Nach: Hofheim L3264 Zählstelle: 5916 0516 BVWP: Ortsumgehung	11.700	339 (2,9%)	VB 02KK
B 519	HE	Von: Hofheim (N) Nach: Niederhofheim L3016 Zählstelle: 5816 0510 BVWP: Ortsumgehung	10.200	449 (4,4%)	VB 02KK

<b>Straße</b>	<b>BL</b>	<b>Infos</b>	<b>DTV</b>	<b>SV (SV%)</b>	<b>BVWP</b>
B 519	HE	Von: Niederhofheim L3016 Nach: Kelkheim L3014 Zählstelle: 5816 0720 BVWP:	11.200	291 (2,6%)	
B 519	HE	Von: Kelkheim L3014 Nach: Hornau B8 Zählstelle: 5816 0710 BVWP:	7.300	226 (3,1%)	
B 520	HE	Von: B 450 Nach: K 24 Zählstelle: 4721 0680 BVWP:	4.200	260 (6,2%)	
B 520	HE	Von: K 24 Nach: L 3220 Zählstelle: 4721 0627 BVWP:	5.800	336 (5,8%)	
B 520	HE	Von: L 3220 Nach: L 3218 Zählstelle: 4722 0681 BVWP:	10.200	326 (3,2%)	
B 520	HE	Von: L 3218 Nach: K 22 Zählstelle: 4722 0682 BVWP:	11.200	280 (2,5%)	
B 520	HE	Von: K 22 Nach: K 30 Zählstelle: 4722 0683 BVWP:	5.800	162 (2,8%)	
B 521	HE	Von: AS F-Friedberger Landstraße (A 661) Nach: F-Preungesheim K820 Zählstelle: 5818 0750 BVWP:	42.600	1.150 (2,7%)	
B 521	HE	Von: Frankfurt K820 Nach: Bad Vilbel (S) Zählstelle: 5818 6310 BVWP:	30.300	879 (2,9%)	
B 521	HE	Von: Bad Vilbel (S) Nach: F-Bergen-Enkh. L3209 Zählstelle: 5818 0336 BVWP:	23.600	873 (3,7%)	
B 521	HE	Von: Frankfurt-Bergen-Enkh. L3001 Nach: F-Bergen-Enkh. L3209 Zählstelle: 5818 0731 BVWP:	15.600	530 (3,4%)	



<b>Straße</b>	<b>BL</b>	<b>Infos</b>	<b>DTV</b>	<b>SV (SV%)</b>	<b>BVWP</b>
B 521	HE	Von: Frankfurt-Bergen-Enkh. L3209 Nach: Niederdorffelden L3008 Zählstelle: 5818 0338 BVWP:	9.100	246 (2,7%)	
B 521	HE	Von: Emd. L 3205 Nach: Büdesheim Zählstelle: 5718 0375 BVWP: Ortsumgehung	8.800	449 (5,1%)	WB 02KK
B 521	HE	Von: Büdesheim Nach: Heldenbergen Zählstelle: 5719 0601 BVWP: Ortsumgehung	10.700	439 (4,1%)	WB 02KK
B 521	HE	Von: Heldenbergen Nach: Emd. K 851 Zählstelle: 5719 0369 BVWP:	7.700	370 (4,8%)	
B 521	HE	Von: Emd. K 851 Nach: Emd. L 3189 Zählstelle: 5719 0643 BVWP: Ortsumgehung	7.400	407 (5,5%)	VB 02KK
B 521	HE	Von: Emd. L 3189 Nach: AS Altstadt (A 45) Zählstelle: 5719 0139 BVWP: Ortsumgehung	14.000	658 (4,7%)	VB 02KK
B 521	HE	Von: AS Altstadt (A 45) Nach: Emd. L 3191 Zählstelle: 5719 0123 BVWP:	11.800	496 (4,2%)	
B 521	HE	Von: Emd. L 3191 Nach: Düdelsheim Zählstelle: 5720 1171 BVWP:	10.700	492 (4,6%)	
B 521	HE	Von: Düdelsheim Nach: Emd. B 457 Zählstelle: 5620 0124 BVWP:	6.300	290 (4,6%)	
B 521e	HE	Von: Emd. B521/ L3008 bei Niederdorffelde Nach: Krzg. B521/ L3205 bei Niederdorffelden Zählstelle: 5718 1376 BVWP:	10.300	319 (3,1%)	



## Mecklenburg-Vorpommern

Straße	BL	Infos	DTV	SV (SV%)	BVWP
A 11	MV	Von: Grenzübergang Pomellen (1) Nach: AS Penkun (3) Zählstelle: 2651 1607 BVWP:	8.300	1.527 (18,4%)	
A 19	MV	Von: AS Rostock-Nord (5) Nach: AS Rostock-Ost (6) Zählstelle: 1839 0002 BVWP:	18.300	3.550 (19,4%)	
A 19	MV	Von: AS Rostock-Ost (6) Nach: AS Rostock-Süd (7) Zählstelle: 1939 0004 BVWP:	29.300	4.366 (14,9%)	
A 19	MV	Von: AS Rostock-Süd (7) Nach: AS Kessin (8) Zählstelle: 1939 0006 BVWP:	29.800	4.112 (13,8%)	
A 19	MV	Von: AS Kessin (8) Nach: AK Kreuz Rostock (Tkn A 20) Zählstelle: 1939 0007 BVWP:	26.900	3.847 (14,3%)	
A 19	MV	Von: AK Kreuz Rostock (Tkn A 20) Nach: AS Kavelstorf (10) Zählstelle: 1939 0005 BVWP:	27.300	3.112 (11,4%)	
A 19	MV	Von: AS Kavelstorf (10) Nach: AS Laage (11) Zählstelle: 2039 1604 BVWP:	23.900	2.916 (12,2%)	
A 19	MV	Von: AS Laage (11) Nach: AS Glasewitz (12) Zählstelle: 2139 0012 BVWP:	19.200	2.554 (13,3%)	
A 19	MV	Von: AS Glasewitz (12) Nach: AS Güstrow (13) Zählstelle: 2139 0014 BVWP:	18.700	2.506 (13,4%)	
A 19	MV	Von: AS Güstrow (13) Nach: AS Krakow am See (14) Zählstelle: 2239 1605 BVWP:	18.000	2.322 (12,9%)	
A 19	MV	Von: AS Krakow am See (14) Nach: AS Linstow (15) Zählstelle: 2340 0018 BVWP:	17.700	2.177 (12,3%)	
A 19	MV	Von: AS Linstow (15) Nach: AS Malchow (16) Zählstelle: 2440 0002 BVWP:	18.200	2.129 (11,7%)	

Straße	BL	Infos	DTV	SV (SV%)	BVWP
A 19	MV	Von: AS Malchow (16) Nach: AS Waren (Müritz) (17) Zählstelle: 2540 1606 BVWP:	18.100	2.588 (14,3%)	
A 19	MV	Von: AS Waren (Müritz) (17) Nach: AS Röbel/Müritz (18) Zählstelle: 2540 0006 BVWP:	18.600	2.325 (12,5%)	
A 19	MV	Von: AS Röbel/Müritz (18) Nach: AS Wittstock (20) Zählstelle: 2640 0008 BVWP:	20.100	2.673 (13,3%)	
A 20	MV	Von: AS Lüdersdorf (4) Nach: AS Schönberg (5) Zählstelle: 2131 0006 BVWP:	23.400	2.457 (10,5%)	
A 20	MV	Von: AS Schönberg (5) Nach: AS Grevesmühlen (6) Zählstelle: 2132 1601 BVWP:	23.800	2.404 (10,1%)	
A 20	MV	Von: AS Grevesmühlen (6) Nach: AS Bobitz (7) Zählstelle: 2133 0008 BVWP:	22.900	2.176 (9,5%)	
A 20	MV	Von: AS Bobitz (7) Nach: AS Wismar-Mitte (8) Zählstelle: 2134 0010 BVWP:	22.500	2.160 (9,6%)	
A 20	MV	Von: AS Wismar-Mitte (8) Nach: AK Kreuz Wismar (A 241) Zählstelle: 2135 0012 BVWP:	25.700	2.339 (9,1%)	
A 20	MV	Von: AK Kreuz Wismar (A 241) Nach: AS Zurow (10) Zählstelle: 2135 0014 BVWP:	24.900	2.440 (9,8%)	
A 20	MV	Von: AS Zurow (10) Nach: AS Neukloster (11) Zählstelle: 2136 0016 BVWP:	25.100	2.610 (10,4%)	
A 20	MV	Von: AS Neukloster (11) Nach: AS Kröpelin (12) Zählstelle: 2036 0018 BVWP:	23.900	2.605 (10,9%)	

Straße	BL	Infos	DTV	SV (SV%)	BVWP
A 20	MV	Von: AS Kröpelin (12) Nach: AS Bad Doberan (13) Zählstelle: 1938 1608 BVWP:	26.800	2.439 (9,1%)	
A 20	MV	Von: AS Bad Doberan (13) Nach: AS Rostock-West (14) Zählstelle: 1938 0022 BVWP:	27.900	2.930 (10,5%)	
A 20	MV	Von: AS Rostock-West (14) Nach: AS Rostock-Südstadt (15) Zählstelle: 1938 0024 BVWP:	30.400	3.192 (10,5%)	
A 20	MV	Von: AS Rostock-Südstadt (15) Nach: AK Kreuz Rostock (A 19) Zählstelle: 1939 0026 BVWP:	28.400	3.039 (10,7%)	
A 20	MV	Von: AK Kreuz Rostock (A 19) Nach: AS Dummerstorf (17) Zählstelle: 1939 0027 BVWP:	17.100	1.539 (9,0%)	
A 20	MV	Von: AS Dummerstorf (17) Nach: AS Sanitz (18) Zählstelle: 1939 0028 BVWP:	15.000	1.095 (7,3%)	
A 20	MV	Von: AS Sanitz (18) Nach: AS Tessin (19) Zählstelle: 1940 0029 BVWP:	10.900	905 (8,3%)	
A 20	MV	Von: AS Tessin (19) Nach: AS Bad Sülze (20) Zählstelle: 1941 1609 BVWP:	11.000	748 (6,8%)	
A 20	MV	Von: AS Grimmen-West (22) Nach: AS Grimmen-Ost (23) Zählstelle: 1944 0034 BVWP:	6.200	446 (7,2%)	
A 20	MV	Von: AS Grimmen-Ost (23) Nach: AS Stralsund (24) Zählstelle: 1944 0035 BVWP:	7.900	521 (6,6%)	
A 20	MV	Von: AS Stralsund (24) Nach: AS Greifswald (25) Zählstelle: 1944 0036 BVWP:	6.500	481 (7,4%)	

Straße	BL	Infos	DTV	SV (SV%)	BVWP
A 20	MV	Von: AS Gützkow (27) Nach: AS Jarmen (28) Zählstelle: 2046 0038 BVWP:	6.500	780 (12,0%)	
A 20	MV	Von: AS Jarmen (28) Nach: AS Anklam (29) Zählstelle: 2046 0039 BVWP:	5.300	392 (7,4%)	
A 20	MV	Von: AS Neubrandenburg-Nord (31) Nach: AS Neubrandenburg-Ost (32) Zählstelle: 2346 0044 BVWP:	4.200	361 (8,6%)	
A 20	MV	Von: AS Neubrandenburg-Ost (32) Nach: AS Friedland i. M. (33) Zählstelle: 2446 0046 BVWP:	8.700	661 (7,6%)	
A 20	MV	Von: AS Friedland i. M. (33) Nach: AS Strasburg (Uckermark) (34) Zählstelle: 2447 0048 BVWP:	9.200	681 (7,4%)	
A 20	MV	Von: AS Strasburg (Uckermark) Nach: (34) AS Pasewalk-Nord (35) Zählstelle: 2448 1610 BVWP:	8.400	630 (7,5%)	
A 20	MV	Von: AS Pasewalk-Nord (35) Nach: AS Pasewalk-Süd (36) Zählstelle: 2549 0052 BVWP:	6.800	551 (8,1%)	
A 24	MV	Von: AS Zarrentin (9) Nach: AS Wittenburg (10) Zählstelle: 2431 0004 BVWP:	35.400	5.027 (14,2%)	
A 24	MV	Von: AS Wittenburg (10) Nach: AS Hagenow (11) Zählstelle: 2533 0006 BVWP:	29.000	4.698 (16,2%)	
A 24	MV	Von: AS Hagenow (11) Nach: AS Ludwigslust (12) Zählstelle: 2534 0008 BVWP:	26.700	4.325 (16,2%)	
A 24	MV	Von: AS Ludwigslust (12) Nach: AD Dreieck Schwerin (A 39) Zählstelle: 2534 0010 BVWP:	29.500	4.573 (15,5%)	

Straße	BL	Infos	DTV	SV (SV%)	BVWP
A 24	MV	Von: AD Dreieck Schwerin (A 39) Nach: AS Neustadt-Glewe (14) Zählstelle: 2535 1603 BVWP:	28.300	4.585 (16,2%)	
A 24	MV	Von: AS Neustadt-Glewe (14) Nach: AS Parchim (15) Zählstelle: 2535 0016 BVWP:	24.800	4.018 (16,2%)	
A 24	MV	Von: AS Parchim (15) Nach: AS Suckow (16) Zählstelle: 2636 0018 BVWP:	24.300	4.082 (16,8%)	
A 241	MV	Von: AS Schwerin-Nord (B 104) Nach: AS Schwerin-Ost (B 321) Zählstelle: 2335 0120 BVWP:	5.900	507 (8,6%)	
A 241	MV	Von: AS Schwerin-Ost (B 321) Nach: AD Dreieck Schwerin (A 24) Zählstelle: 2535 1602 BVWP:	6.300	498 (7,9%)	
B 5	MV	Von: Grabow L 08 Nach: Landesgrenze Brandenburg Zählstelle: 2735 0141 BVWP: Ortsumgehung	5.500	1.100 (20,0%)	VB 04KB als A 14
B 5	MV	Von: Abzweig B191 Nach: Grabow L 08 Zählstelle: 2735 1708 BVWP: Ortsumgehung	9.600	1.066 (11,1%)	VB 04KB als A 14
B 5	MV	Von: Ludwigslust, K.-Kollwitz-Str./B 106 Nach: Abzweig B 191-Grabow Zählstelle: 2635 0137 BVWP: Ortsumgehung	10.300	1.009 (9,8%)	VB 04KB (1. OU als A 14)  VB 02KK (2. OU als B 5)
B 5	MV	Von: Kreuzung L 04 Nach: Ludwigslust Zählstelle: 2634 0105 BVWP:	6.200	1.457 (23,5%)	
B 5	MV	Von: Pritzier B321 Nach: Kreuzung L 04 Zählstelle: 2632 0061 BVWP:	3.200	531 (16,6%)	
B 5	MV	Von: Vellahn L05 Nach: Pritzier B321 Zählstelle: 2632 0037 BVWP:	4.800	682 (14,2%)	

Straße	BL	Infos	DTV	SV (SV%)	BVWP
B 5	MV	Von: Zahrendorf L 051 Nach: Vellahn L 05 Zählstelle: 2631 0019 BVWP:	5.000	735 (14,7%)	
B 5	MV	Von: OU Boizenburg Nach: Zahrendorf L 051 Zählstelle: 2630 0007 BVWP:	6.000	864 (14,4%)	
B 5	MV	Von: OU Boizenburg, NK-150 Nach: OU Boizenburg, NK-132 Zählstelle: 2630 0002 BVWP:	7.300	1.022 (14,0%)	
B 5	MV	Von: Landesgrenze Schleswig-Holstein Nach: OU Boizenburg, NK 132 Zählstelle: 2629 0001 BVWP:	9.000	1.341 (14,9%)	
B 96	MV	Von: Landesgrenze BB (Drevin) Nach: OE Neustrelitz Zählstelle: 2744 0139 BVWP:	5.800	737 (12,7%)	
B 96	MV	Von: OA Neustrelitz (Kn. Nord) Nach: Kn. MST 19 (Tollenseheim) Zählstelle: 2644 1727 BVWP: Ausbau	9.400	808 (8,6%)	VB 24KK
B 96	MV	Von: Knotenpunkt MST 19 (Groß Nemerow) Nach: Knotenpunkt L 33 (Abzw. Burg Starg.) Zählstelle: 2545 0149 BVWP: Ausbau	10.400	780 (7,5%)	VB 24KK
B 96	MV	Von: OA Neubrandenburg Nach: Kreuzung L 273 Zählstelle: 2345 0163 BVWP: Ausbau	10.500	788 (7,5%)	VB 24KK
B 96	MV	Von: Kreuzung L 273 Nach: Knoten L272 Zählstelle: 2245 0161 BVWP:	12.000	960 (8,0%)	
B 96	MV	Von: Knoten L272 Nach: Kreuzung B 110 Zählstelle: 2046 0167 BVWP:	11.400	1.391 (12,2%)	
B 96	MV	Von: Abzw, B 110 Nach: Abzw, B 111 Zählstelle: 2046 0163 BVWP:	4.700	381 (8,1%)	



Straße	BL	Infos	DTV	SV (SV%)	BVWP
B 96	MV	Von: Abzw, B 111 Nach: OE Greifswald Zählstelle: 2046 1732 BVWP:	9.700	892 (9,2%)	
B 96	MV	Von: OE Greifswald Nach: AS L 26 Zählstelle: 1946 0261 BVWP:	11.200	907 (8,1%)	
B 96	MV	Von: AS L 26 Nach: Anfang B 96a Zählstelle: 1846 0262 BVWP:	9.100	637 (7,0%)	
B 96	MV	Von: AS Stralsund Nach: AS Miltzow Zählstelle: 1944 0134 BVWP:	3.400	201 (5,9%)	
B 96	MV	Von: AS Miltzow Nach: AS Brandshagen Zählstelle: 1744 0120 BVWP:	13.600	1.034 (7,6%)	
B 96	MV	Von: AS Umspannwerk Nach: AS Greifswalder Chaussee Zählstelle: 1744 0260 BVWP:	18.600	1.414 (7,6%)	
B 96	MV	Von: AS Greifswalder Chaussee Nach: Abzw, L 29 Zählstelle: 1644 0139 BVWP:	18.200	1.056 (5,8%)	
B 96	MV	Von: Abzw, L 29 Nach: Krzg, L 30 Zählstelle: 1644 1730 BVWP:	14.000	1.148 (8,2%)	
B 96	MV	Von: Krzg, L 30 Nach: Abzw, B 196 Zählstelle: 1646 0157 BVWP:	12.300	861 (7,0%)	
B 96	MV	Von: Abzw, B 196 Nach: Krzg, L 301 Zählstelle: 1546 0173 BVWP:	10.100	727 (7,2%)	
B 96	MV	Von: Krzg, L 301 Nach: Abzw, B 96b Zählstelle: 1447 0192 BVWP:	9.500	627 (6,6%)	

<b>Straße</b>	<b>BL</b>	<b>Infos</b>	<b>DTV</b>	<b>SV (SV%)</b>	<b>BVWP</b>
B 96	MV	Von: Abzw, B 96b Nach: Abzw, L 30 Zählstelle: 1447 0189 BVWP:	9.400	508 (5,4%)	
B 96	MV	Von: Abzw, L 30 Nach: Abzw, L 29 Zählstelle: 1447 0201 BVWP:	7.800	304 (3,9%)	
B 96	MV	Von: Abzw, L 29 Nach: OE Sassnitz Zählstelle: 1447 0209 BVWP:	10.800	205 (1,9%)	
B 96a	MV	Von: Greifswald (Anfang B 96a) Nach: Stralsund (Ende B 96a) Zählstelle: 1845 1729 BVWP:	10.600	816 (7,7%)	
B 96b	MV	Von: KP B 96 Nach: KP L 29 Zählstelle: 1447 0194 BVWP:	3.700	370 (10,0%)	
B 103	MV	Von: AS Rostock-West Nach: AS Rostock-Zentrum Zählstelle: 1938 0001 BVWP:	18.600	930 (5,0%)	
B 103	MV	Von: Landesgrenze Brandenburg Nach: Abzweig B198 Zählstelle: 2639 0243 BVWP:	3.000	345 (11,5%)	
B 103	MV	Von: Abzweig B198 Nach: Plau Abzweig B191 Zählstelle: 2539 0241 BVWP:	5.000	535 (10,7%)	
B 103	MV	Von: Plau Abzweig B191 Nach: Karow B192 Zählstelle: 2539 0239 BVWP:	5.300	594 (11,2%)	
B 103	MV	Von: Karow B192 Nach: Amtsgrenze/K 35 Zählstelle: 2439 0255 BVWP:	2.200	323 (14,7%)	
B 103	MV	Von: Knoten GÜ 35 Nach: Knoten L11 Zählstelle: 2339 0235 BVWP:	2.700	359 (13,3%)	

<b>Straße</b>	<b>BL</b>	<b>Infos</b>	<b>DTV</b>	<b>SV (SV%)</b>	<b>BVWP</b>
B 103	MV	Von: Knoten L11 Nach: Knoten B104 Kluess Zählstelle: 2239 1715 BVWP:	3.300	389 (11,8%)	
B 103	MV	Von: Knoten B104 Kluess Nach: Knoten GÜ 21 Zählstelle: 2239 0231 BVWP:	8.700	792 (9,1%)	
B 103	MV	Von: Knoten L 14 Güstrow Nach: AS Laage (A 19) Zählstelle: 2139 1714 BVWP:	8.800	748 (8,5%)	
B 103	MV	Von: AS Laage (A 19) Nach: Knoten B 108 Zählstelle: 2139 0245 BVWP:	5.300	387 (7,3%)	
B 103	MV	Von: Knoten B 108 Nach: A 20 AST Dummersdorf L191 Zählstelle: 2039 0260 BVWP:	6.600	739 (11,2%)	
B 103	MV	Von: Knoten L 191 AST A19 Nach: Knoten B 103 Zählstelle: 1939 1728 BVWP:	6.600	568 (8,6%)	
B 103	MV	Von: AS Rostock-Zentrum Nach: AS Lütten Klein Zählstelle: 1938 0002 BVWP:	29.400	647 (2,2%)	
B 104	MV	Von: Landesgrenze SH Nach: Abzw, B 105 Zählstelle: 2131 1701 BVWP:	10.700	942 (8,8%)	
B 104	MV	Von: Abzw, B 105 Nach: OU Schönberg Zählstelle: 2131 1702 BVWP:	4.700	620 (13,2%)	
B 104	MV	Von: OU Schönberg Anfang Nach: OU Schönberg Ende Zählstelle: 2131 0020 BVWP:	4.400	656 (14,9%)	
B 104	MV	Von: OU Schönberg Nach: A 20 Zählstelle: 2131 0034 BVWP:	7.200	792 (11,0%)	

<b>Straße</b>	<b>BL</b>	<b>Infos</b>	<b>DTV</b>	<b>SV (SV%)</b>	<b>BVWP</b>
B 104	MV	Von: A 20 Nach: Kreuzung L 02 Zählstelle: 2232 0035 BVWP: Ortsumgehung	5.700	775 (13,6%)	WB 02KK
B 104	MV	Von: Kreuzung L 02 Nach: Emd. B208 Zählstelle: 2232 0041 BVWP: Ortsumgehung	6.600	686 (10,4%)	WB 02KK
B 104	MV	Von: OU Gadebusch Abzw. B208 Nach: OU Gadebusch B 208 Ratzeburg Zählstelle: 2232 0042 BVWP:	5.800	719 (12,4%)	
B 104	MV	Von: OE Gadebusch Nach: Lützw L 05 Zählstelle: 2332 0057 BVWP: Ortsumgehung	9.500	912 (9,6%)	WB 02KK
B 104	MV	Von: Lützw L 05 Nach: OE Schwerin Zählstelle: 2334 0093 BVWP: Ortsumgehung	13.200	884 (6,7%)	WB 02KK
B 104	MV	Von: OA Schwerin Nach: Emd. L 101-Sternberg Zählstelle: 2334 0111 BVWP: Ortsumgehung	8.900	329 (3,7%)	WB 02KK
B 104	MV	Von: Emd. L 101 Nach: Cambs L 101 Zählstelle: 2335 0112 BVWP: Ortsumgehung	7.100	305 (4,3%)	VB 02KK
B 104	MV	Von: Cambs L 101 Nach: Emd. L 09 Zählstelle: 2235 1709 BVWP:	5.600	554 (9,9%)	
B 104	MV	Von: Emd. L 09 Nach: OE Brüel Zählstelle: 2236 0154 BVWP:	6.900	766 (11,1%)	
B 104	MV	Von: OA Brüel Nach: Abzw, L 141-Sternberg Zählstelle: 2236 0165 BVWP:	7.500	803 (10,7%)	
B 104	MV	Von: Sternberg B 192 Nach: Kreuzung L 11 Zählstelle: 2238 0197 BVWP:	4.300	499 (11,6%)	

<b>Straße</b>	<b>BL</b>	<b>Infos</b>	<b>DTV</b>	<b>SV (SV%)</b>	<b>BVWP</b>
B 104	MV	Von: Kreuzung L 11 Nach: Kreuzung L 171 Zählstelle: 2238 0209 BVWP:	6.200	763 (12,3%)	
B 104	MV	Von: Knoten L 171 Nach: OE Güstrow Zählstelle: 2238 0213 BVWP: Ortsumgehung	3.700	340 (9,2%)	VB 02KK
B 104	MV	Von: Klueß Emd. B 103 Nach: AS Güstrow (A 19) Zählstelle: 2239 1713 BVWP: Ortsumgehung	5.500	545 (9,9%)	VB 02KK
B 104	MV	Von: AS Güstrow (A 19) Nach: Knoten Güstrow 42 Zählstelle: 2240 0250 BVWP: Neubau	5.800	690 (11,9%)	VB 02KK
B 104	MV	Von: Knoten Güstrow 42 Nach: OE Teterow Zählstelle: 2241 0017 BVWP: Ortsumgehung	6.900	738 (10,7%)	WB 02KK
B 104	MV	Von: Knoten Güstrow 50 Nach: Knoten L20 Zählstelle: 2242 0039 BVWP: Neubau	6.500	943 (14,5%)	VB 02KK
B 104	MV	Von: Knoten L20 Nach: Knoten DM2 Malchin Zählstelle: 2242 0061 BVWP: Ortsumgehung	7.100	1.008 (14,2%)	WB 02KK
B 104	MV	Von: Knoten DM3 Nach: OE Stavenhagen Zählstelle: 2243 0087 BVWP: Ortsumgehung	10.400	2.007 (19,3%)	WB 02KK
B 104	MV	Von: Knoten L273 Stavenhagen Nach: Knoten L27 Weitin Zählstelle: 2344 1724 BVWP: Ortsumgehung	6.000	828 (13,8%)	WB 02KK
B 104	MV	Von: OA Neubrandenburg Nach: Knotenpunkt B 197 Zählstelle: 2445 0169 BVWP: Ortsumgehung	15.400	1.124 (7,3%)	VB 02KK
B 104	MV	Von: Knotenpunkt B 197 Nach: Knotenpunkt L 33 Zählstelle: 2446 0191 BVWP:	4.000	448 (11,2%)	

<b>Straße</b>	<b>BL</b>	<b>Infos</b>	<b>DTV</b>	<b>SV (SV%)</b>	<b>BVWP</b>
B 104	MV	Von: Kn. L 33 (Alt Käßlich) Nach: Kn. B 198 (Canzow) Zählstelle: 2547 0195 BVWP:	3.800	445 (11,7%)	
B 104	MV	Von: OA Woldegk Nach: OE Strasburg Zählstelle: 2547 1719 BVWP: Ortsumgehung	3.100	319 (10,3%)	WB 02KK
B 104	MV	Von: OA Strasburg A 20 Nach: AS Pasewalk Nord Zählstelle: 2549 0235 BVWP: Ortsumgehung	3.100	276 (8,9%)	VB 02KK
B 104	MV	Von: A 20 AS Pasewalk Nord Nach: OE Pasewalk, B 104/B 109 Zählstelle: 2549 0239 BVWP: Ortsumgehung	5.900	372 (6,3%)	VB 02KK
B 104	MV	Von: OA Pasewalk Nach: OE Löcknitz Zählstelle: 2550 1739 BVWP: Ortsumgehung	8.000	496 (6,2%)	VB 02KK
B 104	MV	Von: OA Löcknitz Nach: Knotenpunkt B113 Zählstelle: 2551 0271 BVWP: Ortsumgehung	6.200	347 (5,6%)	WB 02KK
B 105	MV	Von: Selmsdorf B 104 Nach: Dassow Emd. K45 Zählstelle: 2131 1740 BVWP: Ortsumgehung	6.000	444 (7,4%)	WB 02KK
B 105	MV	Von: Dassow Emd. K45 Nach: OE Grevesmühlen Zählstelle: 2132 0054 BVWP:	6.800	408 (6,0%)	
B 105	MV	Von: OA Grevesmühlen Nach: Abzw, L 012 Zählstelle: 2133 0073 BVWP:	6.800	517 (7,6%)	
B 105	MV	Von: Abzw, L 012 Nach: Abzw, L 101 Gägelow Zählstelle: 2134 0095 BVWP:	5.100	321 (6,3%)	
B 105	MV	Von: Abzw, B 192 Nach: Emd. L 10 Zählstelle: 2135 1710 BVWP:	7.100	525 (7,4%)	

<b>Straße</b>	<b>BL</b>	<b>Infos</b>	<b>DTV</b>	<b>SV (SV%)</b>	<b>BVWP</b>
B 105	MV	Von: Emd. L 10 Nach: Amtsgrenze NK 100 Zählstelle: 2035 0144 BVWP:	6.000	402 (6,7%)	
B 105	MV	Von: Amtsgrenze GÜ SN Nach: Knoten L12 Neubukow Zählstelle: 1935 0001 BVWP: Ortsumgehung	5.500	539 (9,8%)	VB 02KK
B 105	MV	Von: Knoten DBR 7 Neubukow Nach: Knoten L11 Kröpelin Zählstelle: 1936 0005 BVWP: Ortsumgehung	6.600	482 (7,3%)	VB 02KK
B 105	MV	Von: Knoten L11 Kröpelin Nach: Knoten DBR 6 Bad Doberan Zählstelle: 1837 0015 BVWP: Ortsumgehung	9.400	602 (6,4%)	VB 02KK
B 105	MV	Von: Knoten L12 Bad Doberan Nach: Knoten DBR 11 Zählstelle: 1837 0021 BVWP: Ortsumgehung	14.000	574 (4,1%)	VB 02KK
B 105	MV	Von: Knoten DBR 11 Nach: Knoten B103 HRO Zählstelle: 1838 0022 BVWP:	22.900	870 (3,8%)	
B 105	MV	Von: Knoten B 103 HRO Nach: AS Rostock-Ost (A 19) Zählstelle: 1839 0037 BVWP:	27.200	925 (3,4%)	
B 105	MV	Von: AS Rostock-Ost (A 19) Nach: Knoten L 182 Bentwisch Zählstelle: 1839 0039 BVWP:	30.400	1.307 (4,3%)	
B 105	MV	Von: OA Bentwisch L 182 Nach: Knoten L 221 Rövershagen Zählstelle: 1839 1716 BVWP: Ortsumgehung	18.300	1.080 (5,9%)	WB 02KK
B 105	MV	Von: Knoten L 221 Rövershagen Nach: Knoten L 21 Altheide Zählstelle: 1839 0051 BVWP: Ortsumgehung	14.800	977 (6,6%)	WB 02KK
B 105	MV	Von: Abzw, L 21 KP L 22 Nach: OU Rdg. Zählstelle: 1740 0067 BVWP:	9.400	846 (9,0%)	

<b>Straße</b>	<b>BL</b>	<b>Infos</b>	<b>DTV</b>	<b>SV (SV%)</b>	<b>BVWP</b>
B 105	MV	Von: KP L 22 OU Rdg. Nach: KP L 181 Zählstelle: 1740 0071 BVWP:	7.200	979 (13,6%)	
B 105	MV	Von: KP L 181 Nach: Abzw, L 22 Zählstelle: 1740 0075 BVWP:	17.100	958 (5,6%)	
B 105	MV	Von: Abzw, L 22 Nach: Krzg, L 23 Zählstelle: 1642 0091 BVWP:	5.900	555 (9,4%)	
B 105	MV	Von: Krzg, L 212 Nach: Krzg, L 21 Zählstelle: 1642 1722 BVWP:	7.600	752 (9,9%)	
B 105	MV	Von: Krzg, L 21 Nach: KP B 194 Stralsund Zählstelle: 1643 0117 BVWP:	10.600	625 (5,9%)	
B 105	MV	Von: KP B 194 OU Stralsund Nach: KP B 96 OU Stralsund Zählstelle: 1744 0267 BVWP: Ortsumgehung	11.600	928 (8,0%)	VB 02KK
B 106	MV	Von: Ludwigslust B191 Nach: AS Ludwigslust (A 24) Zählstelle: 2634 0103 BVWP: Ortsumgehung	8.900	774 (8,7%)	VB 04KB als A 14
B 106	MV	Von: AS Ludwigslust (A 24) Nach: Schwerin B321 Zählstelle: 2434 0099 BVWP:	11.800	850 (7,2%)	
B 106	MV	Von: OA Schwerin Nach: Kreuzung K42-Wismar Zählstelle: 2334 0097 BVWP:	9.700	456 (4,7%)	
B 106	MV	Von: Kreuzung K42 Nach: Kreuzung L031 Zählstelle: 2234 0108 BVWP:	10.100	495 (4,9%)	
B 106	MV	Von: Kreuzung L031 Nach: Abzweig B208 Zählstelle: 2234 1707 BVWP:	10.200	551 (5,4%)	



<b>Straße</b>	<b>BL</b>	<b>Infos</b>	<b>DTV</b>	<b>SV (SV%)</b>	<b>BVWP</b>
B 108	MV	Von: OA Waren Nach: Knotenpunkt L 20 Zählstelle: 2341 0041 BVWP:	2.100	275 (13,1%)	
B 108	MV	Von: Knotenpunkt L 20 Nach: OE Teterow Zählstelle: 2341 0031 BVWP:	2.700	265 (9,8%)	
B 108	MV	Von: OA Teterow Nach: Knotenpunkt L 23 Zählstelle: 2141 0021 BVWP:	7.600	882 (11,6%)	
B 108	MV	Von: Knoten L 23 Nach: Knoten L 14 Zählstelle: 2141 1718 BVWP:	4.200	601 (14,3%)	
B 108	MV	Von: Knoten L 14 Nach: Knoten B 103 Zählstelle: 2040 0261 BVWP:	4.000	708 (17,7%)	
B 109	MV	Von: Landesgrenze BB Nach: A 20 AS Pasewalk-Süd Zählstelle: 2549 0237 BVWP:	3.200	272 (8,5%)	
B 109	MV	Von: A 20 AS Pasewalk-Süd Nach: OE Pasewalk Zählstelle: 2549 0241 BVWP:	6.400	550 (8,6%)	
B 109	MV	Von: OA Pasewalk Nach: Knotenpunkt L 32 Zählstelle: 2449 0247 BVWP:	5.600	465 (8,3%)	
B 109	MV	Von: Knotenpunkt L 32 Nach: Knotenpunkt OVP 52 Zählstelle: 2349 0240 BVWP: Ortsumgehung	5.000	590 (11,8%)	WB 02KK
B 109	MV	Von: Knotenpunkt K 52 Nach: OVP Ducherow Zählstelle: 2248 1723 BVWP:	6.500	559 (8,6%)	
B 109	MV	Von: Abzw, L 31 (Ducherow) Nach: Anklam (Pasewalker Allee) Zählstelle: 2148 1736 BVWP: Ortsumgehung	8.500	740 (8,7%)	VB 02KK

<b>Straße</b>	<b>BL</b>	<b>Infos</b>	<b>DTV</b>	<b>SV (SV%)</b>	<b>BVWP</b>
B 109	MV	Von: Anklam (Pasewalker Allee) Nach: KP B 197 Zählstelle: 2148 0264 BVWP: Ortsumgehung	6.300	1.071 (17,0%)	VB 02KK
B 109	MV	Von: KP B 197 Nach: KP B 110 Zählstelle: 2147 0265 BVWP:	5.100	765 (15,0%)	
B 109	MV	Von: KP B 110 Nach: Redoute Zählstelle: 2148 0219 BVWP:	15.200	912 (6,0%)	
B 109	MV	Von: Redoute Nach: Krzg, B 111 Zählstelle: 2047 0203 BVWP:	8.100	616 (7,6%)	
B 109	MV	Von: Krzg, B 111 Greifswald Nach: KP Anklamer Str. Zählstelle: 1947 0199 BVWP:	10.900	763 (7,0%)	
B 109	MV	Von: Greifswald Nach: KP Anklamer Str. KP B96 Greifswald Zählstelle: 1946 0266 BVWP:	7.600	570 (7,5%)	
B 110	MV	Von: AS Rostock-Süd (A 19) Nach: Knoten DBR 20 Hohenfelde Zählstelle: 1939 0043 BVWP:	12.200	854 (7,0%)	
B 110	MV	Von: Knoten DBR 20 Hohenfelde Nach: Knoten L19 Sanitz Zählstelle: 1939 1717 BVWP:	8.100	575 (7,1%)	
B 110	MV	Von: Knoten L19 Sanitz Nach: Knoten L 18 Tessin Zählstelle: 1940 0059 BVWP:	6.100	500 (8,2%)	
B 110	MV	Von: Knoten L 18 Tessin Nach: Knoten L 232 Zählstelle: 1941 0077 BVWP:	3.500	336 (9,6%)	
B 110	MV	Von: Knoten L232 Nach: Knoten L23 Gnoien Zählstelle: 2042 0051 BVWP:	6.800	598 (8,8%)	

<b>Straße</b>	<b>BL</b>	<b>Infos</b>	<b>DTV</b>	<b>SV (SV%)</b>	<b>BVWP</b>
B 110	MV	Von: Knoten L201 Gnoien Nach: Knoten L231 Dargun Zählstelle: 2042 0071 BVWP: Ortsumgehung	3.500	466 (13,3%)	WB 02KK
B 110	MV	Von: Knoten L20 Dargun Nach: Knoten Demmin 14 Warrenzin Zählstelle: 2043 0084 BVWP: Ortsumgehung	5.800	667 (11,5%)	VB 02KK
B 110	MV	Von: Knoten Demmin 14 Warrenzin Nach: Knoten Demmin 36 Zählstelle: 2044 0099 BVWP: Ortsumgehung	5.500	660 (12,0%)	WB 02KK
B 110	MV	Von: Knoten Demmin 20 Nach: Knoten B 96 Jarmen Zählstelle: 2044 1725 BVWP: Ortsumgehung	5.000	595 (11,9%)	WB 02KK
B 110	MV	Von: Knoten B 96 Jarmen Nach: Knoten B 199 Zählstelle: 2146 0180 BVWP:	2.600	398 (15,3%)	
B 110	MV	Von: Amtsgrenze Nach: AS B 109 OU Zählstelle: 2147 0181 BVWP: Ortsumgehung	2.200	257 (11,7%)	WB 02KK
B 110	MV	Von: Redoute Nach: Zecheriner Brücke (OVP 46) Zählstelle: 2148 0233 BVWP:	5.500	242 (4,4%)	
B 110	MV	Von: Zecheriner Brücke (OVP 46) Nach: Abzw, L 265 Zählstelle: 2149 1738 BVWP:	6.900	324 (4,7%)	
B 110	MV	Von: Abzw, L 265 Nach: Abzw, L 266 Zählstelle: 2150 0235 BVWP:	3.400	133 (3,9%)	
B 110	MV	Von: Abzw, L 266 Nach: Grenze Zählstelle: 2151 0241 BVWP:	1.000	22 (2,2%)	
B 111	MV	Von: Krzgw, B 96 Nach: Krzgw, B 109 Zählstelle: 2046 0169 BVWP:	4.900	417 (8,5%)	

Straße	BL	Infos	DTV	SV (SV%)	BVWP
B 111	MV	Von: Krzg, B 109 Nach: Abzw, L 26 Schalense Zählstelle: 1947 0205 BVWP:	9.100	673 (7,4%)	
B 111	MV	Von: Abzw, L 26 Schalense Nach: OE Wolgast Zählstelle: 1948 0219 BVWP: Ortsumgehung	4.700	240 (5,1%)	WB 02KK
B 111	MV	Von: OA Wolgast (Abzw. K 26) Nach: Abzw, L 264 Zählstelle: 1949 1737 BVWP: Ortsumgehung	13.100	563 (4,3%)	WB 02KK
B 111	MV	Von: Abzw, L 264 Nach: Abzw, L 265 Zählstelle: 1949 0227 BVWP:	9.600	288 (3,0%)	
B 111	MV	Von: Abzw, L 265 Nach: Abzw, OVP 38 Zählstelle: 2050 0233 BVWP:	11.000	286 (2,6%)	
B 111	MV	Von: Abzw, OVP 38 Nach: Abzw, L 266 Zählstelle: 2051 0239 BVWP:	11.600	267 (2,3%)	
B 111	MV	Von: Abzw, L 266 Nach: Landesgrenze BE Zählstelle: 2051 0243 BVWP:	3.900	133 (3,4%)	
B 113	MV	Von: Landesgrenze BB Nach: AS Penkun (A 11) Zählstelle: 2651 0273 BVWP:	1.200	166 (13,8%)	
B 113	MV	Von: AS Penkun (A 11) Nach: Knotenpunkt L 283 Zählstelle: 2651 0277 BVWP:	1.500	239 (15,9%)	
B 113	MV	Von: Knotenpunkt L 283 Nach: Knotenpunkt B 104 Zählstelle: 2651 0279 BVWP:	900	69 (7,7%)	
B 191	MV	Von: Landesgrenze Niedersachsen Nach: Kreuzung B 195 Zählstelle: 2833 1705 BVWP:	5.600	689 (12,3%)	

<b>Straße</b>	<b>BL</b>	<b>Infos</b>	<b>DTV</b>	<b>SV (SV%)</b>	<b>BVWP</b>
B 191	MV	Von: Kreuzung B 195-Dömitz Nach: Eldena Kreuzung L 07 Zählstelle: 2833 0081 BVWP: Ortsumgehung	4.800	782 (16,3%)	WB 02KK
B 191	MV	Von: Eldena Kreuzung L 07 Nach: Emd. B 5 Zählstelle: 2734 0125 BVWP: Ortsumgehung	3.400	364 (10,7%)	WB 02KK
B 191	MV	Von: Ludwigslust Nach: Abzw, B 106 Neustadt-Glewe L 071 Zählstelle: 2635 0135 BVWP: Ortsumgehung	4.900	211 (4,3%)	WB 02KK
B 191	MV	Von: AS Neustadt-Glewe (A 24) Nach: OE Parchim Zählstelle: 2536 0173 BVWP: Ortsumgehung	7.600	775 (10,2%)	VB 02KK
B 191	MV	Von: Abzw, L 09-Parchim Nach: Abzw, L 16-Lübz Zählstelle: 2537 0181 BVWP: Ortsumgehung	10.400	957 (9,2%)	VB 02KK
B 191	MV	Von: Abzw, L 16 Lübz Nach: K17 Zählstelle: 2537 1712 BVWP:	6.500	728 (11,2%)	
B 191	MV	Von: Lübz L 17 Nach: OD Plau Zählstelle: 2539 0237 BVWP: Ortsumgehung	4.300	430 (10,0%)	VB 02KK
B 192	MV	Von: Autobahnanschluß BAB A20 Nach: Abzw, L 101 Neukloster Zählstelle: 2135 1711 BVWP:	7.700	778 (10,1%)	
B 192	MV	Von: Abzw, L 101 Nach: OE Warin Zählstelle: 2136 0153 BVWP:	4.000	432 (10,8%)	
B 192	MV	Von: Emd. L 031 Warin Nach: OE Brüel Zählstelle: 2236 0155 BVWP:	5.400	448 (8,3%)	
B 192	MV	Von: OA Sternberg Nach: Abzw, L 16-Dabel Zählstelle: 2337 0167 BVWP:	4.200	290 (6,9%)	

<b>Straße</b>	<b>BL</b>	<b>Infos</b>	<b>DTV</b>	<b>SV (SV%)</b>	<b>BVWP</b>
B 192	MV	Von: Dabel Abzw, L 16 Nach: Abzw, L 17-Dobbertin Zählstelle: 2337 0187 BVWP:	2.300	106 (4,6%)	
B 192	MV	Von: Knoten L17-Dobbertin Nach: Knoten L15 Goldberg Zählstelle: 2338 0201 BVWP: Ortsumgehung	5.100	490 (9,6%)	WB 02KK
B 192	MV	Von: Goldberg Abzw, L 17 Nach: Kreuzung B 103-Karow Zählstelle: 2438 0219 BVWP: Ortsumgehung	3.500	364 (10,4%)	WB 02KK
B 192	MV	Von: Knotenpunkt B 103 Nach: AS Malchow (A 19) Zählstelle: 2440 0001 BVWP:	4.300	516 (12,0%)	
B 192	MV	Von: AS Waren (Müritz) (A 19) Nach: Knotenpunkt L 206 Zählstelle: 2540 0013 BVWP:	3.600	457 (12,7%)	
B 192	MV	Von: Knotenpunkt L 206 Nach: Knotenpunkt L 24 Zählstelle: 2540 0026 BVWP:	6.500	507 (7,8%)	
B 192	MV	Von: Knotenpunkt L 24 Nach: Knotenpunkt L 205 Zählstelle: 2541 0043 BVWP: Ortsumgehung	9.900	970 (9,8%)	VB 02KK
B 192	MV	Von: OA Waren Nach: Knotenpunkt B 194 Zählstelle: 2442 1720 BVWP: Ortsumgehung	10.600	986 (9,3%)	VB 02KK
B 192	MV	Von: Knotenpunkt B 194 (Klein Plasten) Nach: Penzlin Kn. B 193 / B 192 Zählstelle: 2443 0107 BVWP:	6.600	673 (10,2%)	
B 192	MV	Von: Penzlin Kn. B 193 / B 192 Nach: Knotenpunkt MST 20 Wulkenzin Zählstelle: 2444 0121 BVWP:	7.800	585 (7,5%)	
B 192	MV	Von: Knotenpunkt MST 20 Wulkenzin Nach: OE Neubrandenburg Zählstelle: 2445 0155 BVWP:	8.100	421 (5,2%)	

<b>Straße</b>	<b>BL</b>	<b>Infos</b>	<b>DTV</b>	<b>SV (SV%)</b>	<b>BVWP</b>
B 193	MV	Von: OA Neustrelitz Nach: Penzlin Kn. B 192 / B 193 Zählstelle: 2644 0125 BVWP:	4.500	437 (9,7%)	
B 194	MV	Von: Knotenpunkt B 192 Nach: OE Stavenhagen Zählstelle: 2443 0089 BVWP: Ortsumgehung	2.900	461 (15,9%)	WB 02KK
B 194	MV	Von: OA Stavenhagen Nach: Knotenpunkt L 272 Zählstelle: 2243 0091 BVWP: Ortsumgehung	4.800	485 (10,1%)	WB 02KK
B 194	MV	Von: Knotenpunkt L 272 Nach: Knoten L27 Demmin Zählstelle: 2143 0101 BVWP:	4.200	538 (12,8%)	
B 194	MV	Von: Knoten L27 Nach: Knoten L261 Zählstelle: 2044 0109 BVWP:	5.500	677 (12,3%)	
B 194	MV	Von: OA Loitz Nach: Knoten DM 8 Zählstelle: 2044 0129 BVWP: Ortsumgehung	4.900	358 (7,3%)	VB 02KK
B 194	MV	Von: Krz, DM 8 Nach: Krz, L 26 Zählstelle: 1944 0137 BVWP:	2.600	328 (12,6%)	
B 194	MV	Von: Krz, L 26 Nach: AS A 20 Grimmen Ost Zählstelle: 1944 1726 BVWP:	3.300	452 (13,7%)	
B 194	MV	Von: AS A 20 Grimmen Ost Nach: KP L 19 Zählstelle: 1844 0263 BVWP:	6.200	614 (9,9%)	
B 194	MV	Von: KP L 19 Nach: Krz, L 222 Zählstelle: 1844 0127 BVWP:	5.300	366 (6,9%)	
B 194	MV	Von: Krz, L 222 Nach: Abzw, L 192 Zählstelle: 1744 0121 BVWP:	4.300	310 (7,2%)	

<b>Straße</b>	<b>BL</b>	<b>Infos</b>	<b>DTV</b>	<b>SV (SV%)</b>	<b>BVWP</b>
B 194	MV	Von: Abzw, L 192 Nach: AS OU Stralsund Zählstelle: 1744 0123 BVWP:	11.300	588 (5,2%)	
B 195	MV	Von: Landesgrenze Schleswig-Holstein Nach: OE Zarrentin Zählstelle: 2431 0017 BVWP:	1.400	38 (2,7%)	
B 195	MV	Von: OA Zarrentin Nach: AS Zarrentin (A 24) Zählstelle: 2431 0021 BVWP:	3.500	312 (8,9%)	
B 195	MV	Von: AS Zarrentin (A 24) Nach: OU Boizenburg, Kreuzung B 5 Zählstelle: 2530 0003 BVWP:	3.900	519 (13,3%)	
B 195	MV	Von: OA Boizenburg Nach: Abzweig L 052 Zählstelle: 2630 0005 BVWP:	2.600	135 (5,2%)	
B 195	MV	Von: Abzw, L 052 Nach: Landesgrenze Niedersachsen Zählstelle: 2630 1703 BVWP:	1.100	81 (7,4%)	
B 195	MV	Von: Landesgrenze Niedersachsen Nach: Kreuzung B 191-Dömitz Zählstelle: 2833 0077 BVWP: Ortsumgehung	1.300	85 (6,5%)	WB 02KK
B 195	MV	Von: OA Dömitz Nach: Landesgrenze Brandenburg Zählstelle: 2833 0083 BVWP: Ortsumgehung	900	86 (9,6%)	WB 02KK
B 196	MV	Von: B 96 Nach: Abzw, L 301 (Putbus) Zählstelle: 1546 0175 BVWP: Ortsumgehung	10.200	418 (4,1%)	VB 02KK
B 196	MV	Von: Abzw, L 301 (Putbus) Nach: Abzw, L 293 Zählstelle: 1546 1731 BVWP: Ortsumgehung	10.800	508 (4,7%)	VB 02KK
B 196	MV	Von: Abzw, L 293 Nach: Abzw, L 29 (Binz) Zählstelle: 1647 0197 BVWP:	7.000	287 (4,1%)	



<b>Straße</b>	<b>BL</b>	<b>Infos</b>	<b>DTV</b>	<b>SV (SV%)</b>	<b>BVWP</b>
B 196	MV	Von: Abzw. L 29 (Binz) Nach: Göhren Zählstelle: 1648 0213 BVWP:	11.100	389 (3,5%)	
B 197	MV	Von: Knotenpunkt B 104 (Sponholz) Nach: A 20 AS Nbg. Ost Zählstelle: 2446 0189 BVWP:	10.200	724 (7,1%)	
B 197	MV	Von: A 20 AS Nbg.Ost Nach: OE Friedland Kn. B 197 / L 281 Zählstelle: 2446 0193 BVWP: Ortsumgehung	5.100	357 (7,0%)	WB 02KK
B 197	MV	Von: Friedland AS B 109 Nach: OU Anklam Zählstelle: 2247 1735 BVWP: Ortsumgehung	3.700	340 (9,2%)	WB 02KK
B 198	MV	Von: Emd. B 103 Nach: Amtsgrenze Zählstelle: 2539 0257 BVWP:	2.100	216 (10,3%)	
B 198	MV	Von: Knotenpunkt L 17 Nach: Knotenpunkt L 206 Zählstelle: 2640 0002 BVWP:	2.800	521 (18,6%)	
B 198	MV	Von: Knotenpunkt L 206 Nach: AS Röbel/Müritz (A 19) Zählstelle: 2640 0015 BVWP:	2.600	486 (18,7%)	
B 198	MV	Von: AS Röbel/Müritz (A 19) Nach: Knotenpunkt L 241 Zählstelle: 2640 0025 BVWP:	7.000	1.050 (15,0%)	
B 198	MV	Von: Knotenpunkt L 241 Nach: Kambser Kreuzung Zählstelle: 2641 0027 BVWP:	2.900	554 (19,1%)	
B 198	MV	Von: Knotenpunkt L 241 Nach: OE Mirow Zählstelle: 2642 1721 BVWP: Ortsumgehung	4.700	602 (12,8%)	VB 02KK
B 198	MV	Von: OA Mirow Nach: Knotenpunkt L 251 Zählstelle: 2743 0093 BVWP: Ortsumgehung	5.600	627 (11,2%)	VB 02KK

<b>Straße</b>	<b>BL</b>	<b>Infos</b>	<b>DTV</b>	<b>SV (SV%)</b>	<b>BVWP</b>
B 198	MV	Von: Knotenpunkt L 252 Nach: OE Neustrelitz Zählstelle: 2644 0119 BVWP: Ortsumgehung	8.300	689 (8,3%)	VB 02KK
B 198	MV	Von: OA Neustrelitz Nach: Knotenpunkt L 34 Zählstelle: 2645 0159 BVWP: Ortsumgehung	5.000	460 (9,2%)	VB 02KK
B 198	MV	Von: Knotenpunkt L 34 Nach: Knotenpunkt B 104 Zählstelle: 2547 1733 BVWP: Ortsumgehung	2.300	359 (15,6%)	VB 02KK
B 198	MV	Von: Knotenpunkt B 104 Nach: Landesgrenze Brandenburg Zählstelle: 2547 0211 BVWP: Ortsumgehung	2.500	428 (17,1%)	VB 02KK
B 199	MV	Von: AS A 20 Anklam Nach: KP B 110 Zählstelle: 2147 0183 BVWP:	2.500	195 (7,8%)	
B 208	MV	Von: Landesgrenze Schleswig-Holstein Nach: Gadebusch B 104 Zählstelle: 2332 0039 BVWP:	5.500	385 (7,0%)	
B 208	MV	Von: OA Gadebusch Nach: Kreuzung L 3 Zählstelle: 2233 0075 BVWP:	3.800	365 (9,6%)	
B 208	MV	Von: Kreuzung L 3 Nach: Abzweig L31 Zählstelle: 2234 0091 BVWP:	3.100	291 (9,4%)	
B 208	MV	Von: Abzweig L31 Nach: AS Wismar-Mitte (A 20) Zählstelle: 2134 0096 BVWP:	5.300	329 (6,2%)	
B 208	MV	Von: BAB A 20 Nach: Wismar-Kreisel B 208 Zählstelle: 2134 0094 BVWP:	11.800	720 (6,1%)	
B 321	MV	Von: Einmünd, B 5 Pritzier Nach: OE Hagenow Zählstelle: 2532 0067 BVWP: Ortsumgehung	5.000	395 (7,9%)	VB 02KK

<b>Straße</b>	<b>BL</b>	<b>Infos</b>	<b>DTV</b>	<b>SV (SV%)</b>	<b>BVWP</b>
B 321	MV	Von: Abzweig K22 Nach: Kreuzung BAB A 24 Zählstelle: 2533 0071 BVWP: Ortsumgehung	7.400	488 (6,6%)	VB 02KK
B 321	MV	Von: Kreuzung BAB A 24 Nach: Abzweig K 62 Zählstelle: 2434 1706 BVWP: Ortsumgehung	10.000	750 (7,5%)	VB 02KK
B 321	MV	Von: OA Schwerin Nach: A 241 AS Schwerin-Ost-Crivitz Zählstelle: 2434 0117 BVWP:	20.300	771 (3,8%)	
B 321	MV	Von: BAB A 241 AS Schwerin-Ost Nach: Abzweig L 09 Zählstelle: 2435 0147 BVWP:	9.200	506 (5,5%)	
B 321	MV	Von: OA Crivitz Nach: Abzweig L 092 Zählstelle: 2436 0159 BVWP: Ortsumgehung	4.700	273 (5,8%)	VB 02KK
B 321	MV	Von: Abzweig L 092 Nach: Crivitz OE Parchim Zählstelle: 2537 0171 BVWP:	4.400	246 (5,6%)	
B 321	MV	Von: OA Parchim Nach: Marnitz L 08 Zählstelle: 2637 0183 BVWP:	3.600	320 (8,9%)	
B 321	MV	Von: Marnitz L 08 Nach: Landesgrenze Brandenburg Zählstelle: 2637 0193 BVWP:	2.000	284 (14,2%)	



**Niedersachsen**

<b>Straße</b>	<b>BL</b>	<b>Infos</b>	<b>DTV</b>	<b>SV (SV%)</b>	<b>BVWP</b>
A 1	NI	Von: AS Hamburg-Harburg (38) Nach: AK Maschener Kreuz (Tkn A 250) Zählstelle: 2526 3351 BVWP: Ausbau	94.400	14.066 (14,9%)	WB 68BB
A 1	NI	Von: AK Maschener Kreuz (Tkn A 250) Nach: AD Horster Dreieck (Tkn Eckverb. mit A 7) Zählstelle: 2626 0063 BVWP: Ausbau	73.000	- (-)	WB 68BB
A 1	NI	Von: AD Horster Dreieck (Tkn Eckverb. mit A 7) Nach: AS Hittfeld (41) Zählstelle: 2625 0061 BVWP: Ausbau	45.000	- (-)	WB 68BB
A 1	NI	Von: AS Hittfeld (41) Nach: AS Dibbersen (42) Zählstelle: 2625 0059 BVWP: Ausbau	47.600	7.711 (16,2%)	WB 68BB
A 1	NI	Von: AS Dibbersen (42) Nach: AD Buchholzer Dreieck (A 261) Zählstelle: 2625 0058 BVWP: Ausbau	47.400	7.963 (16,8%)	WB 68BB
A 1	NI	Von: AD Buchholzer Dreieck (A 261) Nach: AS Rade (44) Zählstelle: 2624 0057 BVWP: Ausbau	71.800	13.498 (18,8%)	VB 46BB
A 1	NI	Von: AS Rade (44) Nach: AS Hollenstedt (45) Zählstelle: 2624 0055 BVWP: Ausbau	66.600	13.054 (19,6%)	VB 46BB
A 1	NI	Von: AS Hollenstedt (45) Nach: AS Heidenau (46) Zählstelle: 2623 0053 BVWP: Ausbau	59.300	12.394 (20,9%)	VB 46BB
A 1	NI	Von: AS Heidenau (46) Nach: AS Sittensen (47) Zählstelle: 2723 0051 BVWP: Ausbau	57.900	12.506 (21,6%)	VB 46BB
A 1	NI	Von: AS Sittensen (47) Nach: AS Bockel (49) Zählstelle: 2821 3302 BVWP: Ausbau	58.800	12.995 (22,1%)	VB 46BB
A 1	NI	Von: AS Bockel (49) Nach: AS Stuckenborstel (50) Zählstelle: 2721 0013 BVWP: Ausbau	56.000	- (-)	VB 46BB
A 1	NI	Von: AS Stuckenborstel (50) Nach: AS Posthausen (51) Zählstelle: 2921 0012 BVWP: Ausbau	66.600	13.120 (19,7%)	VB 46BB
A 1	NI	Von: AS Posthausen (51) Nach: AS Oyten (52) Zählstelle: 2920 0011 BVWP: Ausbau	67.800	13.696 (20,2%)	VB 46BB

<b>Straße</b>	<b>BL</b>	<b>Infos</b>	<b>DTV</b>	<b>SV (SV%)</b>	<b>BVWP</b>
A 1	NI	Von: AS Oyten (52) Nach: AK Bremer Kreuz (A 27) Zählstelle: 2919 0009 BVWP: Ausbau	72.700	13.595 (18,7%)	VB 46BB
A 1	NI	Von: AK Bremer Kreuz (A 27) Nach: AS Uphusen/Bremen-Mahndorf (54) Zählstelle: 2919 0108 BVWP:	91.000	16.926 (18,6%)	
A 1	NI	Von: AS Bremen/Brinkum (57) Nach: AS Delmenhorst-Ost (58) Zählstelle: 2918 0001 BVWP: Ausbau	75.200	14.138 (18,8%)	WB 68BB
A 1	NI	Von: AS Delmenhorst-Ost (58) Nach: AS Groß Ippener (59) Zählstelle: 3017 0003 BVWP: Ausbau	46.600	10.392 (22,3%)	WB 46BB
A 1	NI	Von: AS Groß Ippener (59) Nach: AS Wildeshausen-Nord (60) Zählstelle: 3017 0005 BVWP: Ausbau	44.000	9.812 (22,3%)	WB 46BB
A 1	NI	Von: AS Wildeshausen-Nord (60) Nach: AS Wildeshausen-West (61) Zählstelle: 3016 0007 BVWP: Ausbau	44.000	10.296 (23,4%)	WB 46BB
A 1	NI	Von: AS Wildeshausen-West (61) Nach: AS Ahlhorner Heide (62) Zählstelle: 3115 0009 BVWP: Ausbau	39.500	9.678 (24,5%)	WB 46BB
A 1	NI	Von: AD Dreieck Ahlhorner Heide (Tkn A 29) Nach: AS Cloppenburg (63) Zählstelle: 3115 0011 BVWP: Ausbau	53.800	11.997 (22,3%)	VB 46KB
A 1	NI	Von: AS Cloppenburg (63) Nach: AS Vechta (64) Zählstelle: 3215 0013 BVWP: Ausbau	51.600	10.733 (20,8%)	VB 46KB
A 1	NI	Von: AS Vechta (64) Nach: AS Lohne/Dinklage (65) Zählstelle: 3215 0015 BVWP: Ausbau	53.600	11.363 (21,2%)	VB 46KB
A 1	NI	Von: AS Lohne/Dinklage (65) Nach: AS Holdorf (66) Zählstelle: 3314 3309 BVWP: Ausbau	53.900	11.589 (21,5%)	VB 46BB
A 1	NI	Von: AS Holdorf (66) Nach: AS Neuenkirchen/Vörden (67) Zählstelle: 3414 0019 BVWP: Ausbau	53.300	11.566 (21,7%)	VB 46BB

<b>Straße</b>	<b>BL</b>	<b>Infos</b>	<b>DTV</b>	<b>SV (SV%)</b>	<b>BVWP</b>
A 1	NI	Von: AS Neuenkirchen/Vörden (67) Nach: AS Bramsche (68) Zählstelle: 3514 0021 BVWP: Ausbau	55.600	11.732 (21,1%)	VB 46BB
A 1	NI	Von: AS Bramsche (68) Nach: AS Osnabrück-Nord (70) Zählstelle: 3614 0023 BVWP: Ausbau	58.200	12.222 (21,0%)	VB 46BB
A 1	NI	Von: AS Osnabrück-Nord (70) Nach: AS Osnabrück-Hafen (71) Zählstelle: 3613 0025 BVWP: Ausbau	58.800	12.466 (21,2%)	VB 46KB
A 2	NI	Von: AS Veltheim (34) Nach: AS Bad Eilsen (35) Zählstelle: 3720 0100 BVWP:	68.000	- (-)	
A 2	NI	Von: AS Bad Eilsen (35) Nach: AS Rehren (36) Zählstelle: 3720 0102 BVWP:	74.300	15.826 (21,3%)	
A 2	NI	Von: AS Rehren (36) Nach: AS Lauenau (37) Zählstelle: 3721 0104 BVWP:	75.200	15.717 (20,9%)	
A 2	NI	Von: AS Lauenau (37) Nach: AS Bad Nenndorf (38) Zählstelle: 3722 3305 BVWP:	79.000	16.827 (21,3%)	
A 2	NI	Von: AS Bad Nenndorf (38) Nach: AS Wunstorf-Kolenfeld (39) Zählstelle: 3622 0108 BVWP:	84.400	16.205 (19,2%)	
A 2	NI	Von: AS Wunstorf-Kolenfeld (39) Nach: AS Wunstorf-Luthe (40) Zählstelle: 3622 0110 BVWP:	87.900	15.910 (18,1%)	
A 2	NI	Von: AS Wunstorf-Luthe (40) Nach: AS Garbsen (41) Zählstelle: 3523 0111 BVWP:	114.400	17.618 (15,4%)	
A 2	NI	Von: AS Garbsen (41) Nach: AS Hannover-Herrenhausen (42) Zählstelle: 3523 0112 BVWP:	105.900	17.579 (16,6%)	

<b>Straße</b>	<b>BL</b>	<b>Infos</b>	<b>DTV</b>	<b>SV (SV%)</b>	<b>BVWP</b>
A 2	NI	Von: AS Hannover-Herrenhausen (42) Nach: AD Dreieck Hannover-West (A 352) Zählstelle: 3523 0114 BVWP: Ausbau	129.000	18.576 (14,4%)	WB 68BB
A 2	NI	Von: AD Dreieck Hannover-West (A 352) Nach: AS Hannover/Langenhagen (44) Zählstelle: 3524 0116 BVWP:	105.700	14.058 (13,3%)	
A 2	NI	Von: AS Hannover/Langenhagen (44) Nach: AS Hannover-Bothfeld (45) Zählstelle: 3524 0204 BVWP:	90.000	- (-)	
A 2	NI	Von: AS Hannover-Bothfeld (45) Nach: AS Hannover-Lahe (46) Zählstelle: 3524 0206 BVWP:	86.100	14.034 (16,3%)	
A 2	NI	Von: AS Hannover-Lahe (46) Nach: AK Kreuz Hannover-Buchholz (A 37) Zählstelle: 3525 0207 BVWP:	92.000	15.364 (16,7%)	
A 2	NI	Von: AK Kreuz Hannover-Buchholz (A 37) Nach: AK Kreuz Hannover-Ost (A 7) Zählstelle: 3625 0208 BVWP:	80.700	13.800 (17,1%)	
A 2	NI	Von: AK Kreuz Hannover-Ost (A 7) Nach: AS Lehrte (49) Zählstelle: 3625 0210 BVWP: Ausbau	96.700	18.373 (19,0%)	WB 68BB
A 2	NI	Von: AS Lehrte (49) Nach: AS Lehrte-Ost (50) Zählstelle: 3626 0211 BVWP:	87.300	18.246 (20,9%)	
A 2	NI	Von: AS Lehrte-Ost (50) Nach: AS Hämelerwald (51) Zählstelle: 3626 0212 BVWP:	84.800	17.893 (21,1%)	
A 2	NI	Von: AS Hämelerwald (51) Nach: AS Peine (52) Zählstelle: 3627 3306 BVWP:	82.900	18.321 (22,1%)	
A 2	NI	Von: AS Peine (52) Nach: AS Braunschweig-Watenbüttel (53) Zählstelle: 3628 0214 BVWP:	80.200	17.804 (22,2%)	



Straße	BL	Infos	DTV	SV (SV%)	BVWP
A 2	NI	Von: AS Braunschweig-Watenbüttel (53) Nach: AS Braunschweig-Hafen (54) Zählstelle: 3628 0215 BVWP:	79.100	17.560 (22,2%)	
A 2	NI	Von: AS Braunschweig-Hafen (54) Nach: AK Kreuz Braunschweig-Nord (A 391) Zählstelle: 3628 0217 BVWP:	77.800	16.805 (21,6%)	
A 2	NI	Von: AK Kreuz Braunschweig-Nord (A 391) Nach: AS Braunschweig-Flughafen (56) Zählstelle: 3629 0219 BVWP:	93.800	19.417 (20,7%)	
A 2	NI	Von: AS Braunschweig-Flughafen (56) Nach: AS Braunschweig-Ost (57) Zählstelle: 3629 0220 BVWP:	92.500	19.240 (20,8%)	
A 2	NI	Von: AS Braunschweig-Ost (57) Nach: AK Kreuz Wolfsburg/Königslutter (A 39) Zählstelle: 3630 0305 BVWP:	88.900	18.847 (21,2%)	
A 2	NI	Von: AK Kreuz Wolfsburg/Königslutter (A 39) Nach: AS Königslutter (59) Zählstelle: 3630 0306 BVWP:	78.600	17.449 (22,2%)	
A 2	NI	Von: AS Königslutter (59) Nach: AS Rennau (60) Zählstelle: 3731 0307 BVWP:	78.900	18.226 (23,1%)	
A 2	NI	Von: AS Rennau (60) Nach: AS Helmstedt-West (61) Zählstelle: 3731 0309 BVWP:	77.600	17.227 (22,2%)	
A 2	NI	Von: AS Helmstedt-West (61) Nach: AS Helmstedt-Zentrum (62) Zählstelle: 3731 0311 BVWP:	76.800	17.280 (22,5%)	
A 2	NI	Von: AS Helmstedt-Zentrum (62) Nach: AS Helmstedt-Ost (63) Zählstelle: 3732 0313 BVWP:	75.000	17.100 (22,8%)	
A 7	NI	Von: AS Fleestedt (35) Nach: AK Maschener Kreuz (Tkn A 250) Zählstelle: 2525 0079 BVWP:	53.200	7.927 (14,9%)	

<b>Straße</b>	<b>BL</b>	<b>Infos</b>	<b>DTV</b>	<b>SV (SV%)</b>	<b>BVWP</b>
A 7	NI	Von: AK Maschener Kreuz (Tkn A 250) Nach: AD Horster Dreieck (Tkn Eckverbindung) Zählstelle: 2626 0075 BVWP:	31.200	5.023 (16,1%)	
A 7	NI	Von: AD Horster Dreieck (Tkn Eckverbindung) Nach: AS Ramelsloh (38) Zählstelle: 2626 0067 BVWP:	67.600	9.667 (14,3%)	
A 7	NI	Von: AS Ramelsloh (38) Nach: AS Thieshope (39) Zählstelle: 2626 0069 BVWP:	59.300	8.895 (15,0%)	
A 7	NI	Von: AS Thieshope (39) Nach: AS Garlstorf (40) Zählstelle: 2726 0101 BVWP:	57.400	9.069 (15,8%)	
A 7	NI	Von: AS Garlstorf (40) Nach: AS Egestorf (41) Zählstelle: 2726 0103 BVWP:	55.300	8.959 (16,2%)	
A 7	NI	Von: AS Egestorf (41) Nach: AS Evendorf (42) Zählstelle: 2826 0105 BVWP:	54.100	8.818 (16,3%)	
A 7	NI	Von: AS Evendorf (42) Nach: AS Bispingen (43) Zählstelle: 2826 3301 BVWP:	54.000	8.856 (16,4%)	
A 7	NI	Von: AS Bispingen (43) Nach: AS Soltau-Ost (44) Zählstelle: 2925 0109 BVWP:	52.100	8.388 (16,1%)	
A 7	NI	Von: AS Soltau-Ost (44) Nach: AS Soltau-Süd (45) Zählstelle: 3025 0111 BVWP: Ausbau	56.700	9.356 (16,5%)	WB* 46BB
A 7	NI	Von: AS Soltau-Süd (45) Nach: AS Dorfmark (46) Zählstelle: 3025 0113 BVWP: Ausbau	56.800	9.486 (16,7%)	WB* 46BB
A 7	NI	Von: AS Dorfmark (46) Nach: AS Bad Fallingbostel (47) Zählstelle: 3124 0151 BVWP: Ausbau	57.600	9.677 (16,8%)	WB* 46BB

<b>Straße</b>	<b>BL</b>	<b>Infos</b>	<b>DTV</b>	<b>SV (SV%)</b>	<b>BVWP</b>
A 7	NI	Von: AS Bad Fallingbostel (47) Nach: AD Dreieck Walsrode (A 27) Zählstelle: 3124 0153 BVWP: Ausbau	58.900	9.836 (16,7%)	WB* 46BB
A 7	NI	Von: AD Dreieck Walsrode (A 27) Nach: AS Westenholz (49) Zählstelle: 3224 0037 BVWP: Ausbau	87.000	14.790 (17,0%)	WB 68BB
A 7	NI	Von: AS Westenholz (49) Nach: AS Schwarmstedt (50) Zählstelle: 3124 0157 BVWP: Ausbau	85.700	14.826 (17,3%)	WB 68BB
A 7	NI	Von: AS Schwarmstedt (50) Nach: AS Berkhof (51) Zählstelle: 3324 3304 BVWP: Ausbau	83.100	14.044 (16,9%)	WB 68BB
A 7	NI	Von: AS Berkhof (51) Nach: AS Mellendorf (52) Zählstelle: 3424 0038 BVWP: Ausbau	80.000	12.640 (15,8%)	WB 68BB
A 7	NI	Von: AS Mellendorf (52) Nach: AD Dreieck Hannover-Nord (A 352) Zählstelle: 3424 0131 BVWP: Ausbau	95.000	14.440 (15,2%)	WB 68BB
A 7	NI	Von: AD Dreieck Hannover-Nord (A 352) Nach: AS Großburgwedel (54) Zählstelle: 3424 0132 BVWP:	55.600	8.896 (16,0%)	
A 7	NI	Von: AS Großburgwedel (54) Nach: AS Altwarmbüchen (55) Zählstelle: 3525 0134 BVWP:	65.200	9.193 (14,1%)	
A 7	NI	Von: AS Altwarmbüchen (55) Nach: AK Kreuz Hannover/Kirchhorst (A 37) Zählstelle: 3525 0135 BVWP:	70.600	9.107 (12,9%)	
A 7	NI	Von: AK Kreuz Hannover/Kirchhorst (A 37) Nach: AK Kreuz Hannover-Ost (A 2) Zählstelle: 3625 0218 BVWP:	58.700	9.686 (16,5%)	
A 7	NI	Von: AK Kreuz Hannover-Ost (A 2) Nach: AS Hannover-Anderten (58) Zählstelle: 3625 0216 BVWP:	63.300	9.052 (14,3%)	

Straße	BL	Infos	DTV	SV (SV%)	BVWP
A 7	NI	Von: AS Hannover-Anderten (58) Nach: AS Laatzen (59) Zählstelle: 3625 0100 BVWP:	59.400	8.138 (13,7%)	
A 7	NI	Von: AD Dreieck Hannover-Süd (A 37) Nach: AS Hildesheim-Drispfenstedt (61) Zählstelle: 3825 0106 BVWP:	67.800	8.746 (12,9%)	
A 7	NI	Von: AS Hildesheim-Drispfenstedt (61) Nach: AS Hildesheim (62) Zählstelle: 3825 0108 BVWP: Ausbau	60.400	9.302 (15,4%)	WB 46BB
A 7	NI	Von: AS Hildesheim (62) Nach: AS Derneburg/Salzgitter (63) Zählstelle: 3826 3308 BVWP: Ausbau	60.400	9.302 (15,4%)	WB 46BB
A 7	NI	Von: AD Dreieck Salzgitter (A 39) Nach: AS Bockenem (65) Zählstelle: 3927 0202 BVWP: Ausbau	61.300	11.095 (18,1%)	VB 46BB
A 7	NI	Von: AS Bockenem (65) Nach: AS Rhüden (Harz) (66) Zählstelle: 4026 0204 BVWP: Ausbau	62.000	- (-)	VB 46BB
A 7	NI	Von: AS Rhüden (Harz) (66) Nach: AS Seesen (Harz) (67) Zählstelle: 4026 0206 BVWP: Ausbau	60.200	10.836 (18,0%)	VB 46BB
A 7	NI	Von: AS Seesen (Harz) (67) Nach: AS Echte (68) Zählstelle: 4126 4602 BVWP: Ausbau	52.700	10.066 (19,1%)	VB 46BB
A 7	NI	Von: AS Echte (68) Nach: AS Northeim-Nord (69) Zählstelle: 4225 0017 BVWP: Ausbau	51.000	- (-)	VB 46BB
A 7	NI	Von: AS Northeim-Nord (69) Nach: AS Northeim-West (70) Zählstelle: 4225 0214 BVWP: Ausbau	53.300	9.541 (17,9%)	VB 46BB
A 7	NI	Von: AS Northeim-West (70) Nach: AS Nörten-Hardenberg (71) Zählstelle: 4325 0099 BVWP: Ausbau	54.000	- (-)	VB 46BB

<b>Straße</b>	<b>BL</b>	<b>Infos</b>	<b>DTV</b>	<b>SV (SV%)</b>	<b>BVWP</b>
A 7	NI	Von: AS Nörten-Hardenberg (71) Nach: AS Göttingen-Nord (72) Zählstelle: 4425 0099 BVWP: Ausbau	57.400	9.873 (17,2%)	VB 46BB
A 7	NI	Von: AS Göttingen-Nord (72) Nach: AS Göttingen (73) Zählstelle: 4425 0302 BVWP:	63.100	10.601 (16,8%)	
A 7	NI	Von: AS Göttingen (73) Nach: AD Dreieck Hannoversch Münden-Hedemünden (A 38) Zählstelle: 4525 0099 BVWP:	65.300	11.101 (17,0%)	
A 7	NI	Von: AD Dreieck Hannoversch Münden-Hedemünden (A 38) Nach: AS Hannoversch Münden-Hedemünden (75) Zählstelle: 4525 0304 BVWP:	54.800	9.864 (18,0%)	
A 7	NI	Von: AS Hannoversch Münden-Hedemünden (75) Nach: AS Hannoversch Münden/Lutterberg (76) Zählstelle: 4624 0306 BVWP:	59.600	11.622 (19,5%)	
A 27	NI	Von: Anschluss Cuxhaven (1) Nach: AS Altenwalde (2) Zählstelle: 2118 0126 BVWP:	8.800	713 (8,1%)	
A 27	NI	Von: AS Altenwalde (2) Nach: AS Nordholz (3) Zählstelle: 2218 0127 BVWP:	10.400	718 (6,9%)	
A 27	NI	Von: AS Nordholz (3) Nach: AS Neuenwalde (4) Zählstelle: 2217 3354 BVWP:	12.000	936 (7,8%)	
A 27	NI	Von: AS Neuenwalde (4) Nach: AS Debstedt (5) Zählstelle: 2317 0129 BVWP:	15.500	961 (6,2%)	
A 27	NI	Von: AS Bremerhaven-Mitte (7) Nach: AS Bremerhaven-Geestemünde (8) Zählstelle: 2417 0132 BVWP:	52.700	4.638 (8,8%)	
A 27	NI	Von: AS Bremerhaven-Geestemünde (8) Nach: AS Bremerhaven-Wulsdorf (9) Zählstelle: 2417 0133 BVWP:	37.700	4.109 (10,9%)	

Straße	BL	Infos	DTV	SV (SV%)	BVWP
A 27	NI	Von: AS Bremerhaven-Wulsdorf (9) Nach: AS Bremerhaven-Süd (10) Zählstelle: 2517 0134 BVWP:	29.800	3.516 (11,8%)	
A 27	NI	Von: AS Bremerhaven-Süd (10) Nach: AS Stotel (11) Zählstelle: 2517 0135 BVWP:	31.000	4.030 (13,0%)	
A 27	NI	Von: AS Stotel (11) Nach: AS Hagen (12) Zählstelle: 2517 3343 BVWP:	24.300	3.135 (12,9%)	
A 27	NI	Von: AS Hagen (12) Nach: AS Uthlede (13) Zählstelle: 2617 0137 BVWP:	24.100	3.157 (13,1%)	
A 27	NI	Von: AS Ihlpohl (15) Nach: AS Bremen-Nord (16) Zählstelle: 2818 0140 BVWP:	29.900	3.887 (13,0%)	
A 27	NI	Von: AK Bremer Kreuz (A 1) Nach: AS Achim-Nord (23) Zählstelle: 2920 0200 BVWP:	54.400	6.691 (12,3%)	
A 27	NI	Von: AS Achim-Nord (23) Nach: AS Achim-Ost (24) Zählstelle: 2920 0202 BVWP:	54.500	6.431 (11,8%)	
A 27	NI	Von: AS Achim-Ost (24) Nach: AS Verden-Nord (25) Zählstelle: 3021 0204 BVWP:	41.500	5.727 (13,8%)	
A 27	NI	Von: AS Verden-Nord (25) Nach: AS Verden-Ost (26) Zählstelle: 3021 3303 BVWP:	36.900	5.793 (15,7%)	
A 27	NI	Von: AS Verden-Ost (26) Nach: AS Walsrode-West (27) Zählstelle: 3022 0208 BVWP:	31.100	5.132 (16,5%)	
A 27	NI	Von: AS Walsrode-West (27) Nach: AS Walsrode-Süd (28) Zählstelle: 3123 0210 BVWP:	31.300	5.290 (16,9%)	

Straße	BL	Infos	DTV	SV (SV%)	BVWP
A 27	NI	Von: AS Walsrode-Süd (28) Nach: AD Dreieck Walsrode (A 7) Zählstelle: 3123 0212 BVWP:	31.700	4.945 (15,6%)	
A 28	NI	Von: AD Dreieck Leer (A 31) Nach: AS Leer-Ost (2) Zählstelle: 2711 0098 BVWP:	23.200	3.039 (13,1%)	
A 28	NI	Von: AS Leer-Ost (2) Nach: AS Filsum (3) Zählstelle: 2711 0099 BVWP:	20.700	2.815 (13,6%)	
A 28	NI	Von: AS Filsum (3) Nach: AS Apen/Remels (4) Zählstelle: 2711 3368 BVWP:	19.400	2.619 (13,5%)	
A 28	NI	Von: AS Apen/Remels (4) Nach: AS Westerstede-West (5) Zählstelle: 2712 0101 BVWP:	20.700	2.608 (12,6%)	
A 28	NI	Von: AS Westerstede-West (5) Nach: AS Westerstede (6) Zählstelle: 2713 0102 BVWP:	25.000	3.275 (13,1%)	
A 28	NI	Von: AS Westerstede (6) Nach: AS Bad Zwischenahn-West (7) Zählstelle: 2713 0103 BVWP:	29.300	3.252 (11,1%)	
A 28	NI	Von: AS Bad Zwischenahn-West (7) Nach: AS Zwischenahner Meer (8) Zählstelle: 2714 0104 BVWP:	28.200	3.102 (11,0%)	
A 28	NI	Von: AS Zwischenahner Meer (8) Nach: AS Neuenkrüge (9) Zählstelle: 2714 0105 BVWP:	28.700	3.042 (10,6%)	
A 28	NI	Von: AS Neuenkrüge (9) Nach: AS Oldenburg-Wechloy (10) Zählstelle: 2814 0106 BVWP:	33.800	3.448 (10,2%)	
A 28	NI	Von: AS Oldenburg-Wechloy (10) Nach: AD Dreieck Oldenburg-West (A 293) Zählstelle: 2815 0107 BVWP:	45.700	3.610 (7,9%)	

Straße	BL	Infos	DTV	SV (SV%)	BVWP
A 28	NI	Von: AD Dreieck Oldenburg-West (A 293) Nach: AS Oldenburg-Haarentor (12) Zählstelle: 2815 0108 BVWP:	82.900	5.306 (6,4%)	
A 28	NI	Von: AS Oldenburg-Haarentor (12) Nach: AS Oldenburg-Eversten (13) Zählstelle: 2815 0061 BVWP:	76.900	5.537 (7,2%)	
A 28	NI	Von: AS Oldenburg-Eversten (13) Nach: AS Oldenburg-Marschweg (14) Zählstelle: 2815 0060 BVWP:	70.900	6.381 (9,0%)	
A 28	NI	Von: AS Oldenburg-Marschweg (14) Nach: AS Oldenburg-Kreyenbrück (15) Zählstelle: 2815 0059 BVWP:	77.200	6.253 (8,1%)	
A 28	NI	Von: AS Oldenburg-Kreyenbrück (15) Nach: AS Oldenburg-Osternburg (16) Zählstelle: 2815 0058 BVWP:	61.500	6.396 (10,4%)	
A 28	NI	Von: AS Oldenburg-Osternburg (16) Nach: AK Kreuz Oldenburg-Ost (Tkn A 29) Zählstelle: 2815 0057 BVWP:	56.100	6.395 (11,4%)	
A 28	NI	Von: AK Kreuz Oldenburg-Ost (Tkn A 29) Nach: AS Hatten (17) Zählstelle: 2916 0047 BVWP:	45.100	5.141 (11,4%)	
A 28	NI	Von: AS Hatten (17) Nach: AS Hude (18) Zählstelle: 2916 0049 BVWP:	43.500	5.046 (11,6%)	
A 28	NI	Von: AS Hude (18) Nach: AS Ganderkesee-West (19) Zählstelle: 2916 3315 BVWP:	45.300	5.481 (12,1%)	
A 28	NI	Von: AS Ganderkesee-West (19) Nach: AS Ganderkesee-Ost (20) Zählstelle: 2917 0053 BVWP:	46.100	4.794 (10,4%)	
A 28	NI	Von: AS Ganderkesee-Ost (20) Nach: AS Delmenhorst-Deichhorst (21) Zählstelle: 2917 0055 BVWP:	46.600	4.893 (10,5%)	



Straße	BL	Infos	DTV	SV (SV%)	BVWP
A 28	NI	Von: AS Delmenhorst-Deichhorst (21) Nach: AS Delmenhorst-Adelheide (22) Zählstelle: 2917 0414 BVWP:	57.900	6.195 (10,7%)	
A 28	NI	Von: AS Delmenhorst-Adelheide (22) Nach: AS Delmenhorst-Hasport (23) Zählstelle: 2917 0415 BVWP:	63.200	6.826 (10,8%)	
A 29	NI	Von: AS Fedderwardergroden (2) Nach: AS Wilhelmshaven (3) Zählstelle: 2414 0130 BVWP:	8.300	531 (6,4%)	
A 29	NI	Von: AS Wilhelmshaven (3) Nach: AS Fedderwarden (4) Zählstelle: 2414 0132 BVWP:	10.000	550 (5,5%)	
A 29	NI	Von: AS Fedderwarden (4) Nach: AS Wilhelmshavener Kreuz (5) Zählstelle: 2414 0131 BVWP:	16.200	761 (4,7%)	
A 29	NI	Von: AS Wilhelmshavener Kreuz (5) Nach: AS Sande (6) Zählstelle: 2414 0133 BVWP:	22.600	1.198 (5,3%)	
A 29	NI	Von: AS Sande (6) Nach: AS Zetel (7) Zählstelle: 2514 0134 BVWP:	23.000	1.173 (5,1%)	
A 29	NI	Von: AS Zetel (7) Nach: AS Varel/Bockhorn (8) Zählstelle: 2514 0135 BVWP:	24.500	1.299 (5,3%)	
A 29	NI	Von: AS Varel/Bockhorn (8) Nach: AS Varel-Obenstrohe (9) Zählstelle: 2614 0138 BVWP:	24.100	1.518 (6,3%)	
A 29	NI	Von: AS Varel-Obenstrohe (9) Nach: AS Jaderberg (10) Zählstelle: 2614 0136 BVWP:	25.800	1.548 (6,0%)	
A 29	NI	Von: AS Jaderberg (10) Nach: AS Hahn-Lehmden (11) Zählstelle: 2614 0137 BVWP:	26.200	1.598 (6,1%)	

<b>Straße</b>	<b>BL</b>	<b>Infos</b>	<b>DTV</b>	<b>SV (SV%)</b>	<b>BVWP</b>
A 29	NI	Von: AS Hahn-Lehmden (11) Nach: AS Rastede (12) Zählstelle: 2715 3349 BVWP:	28.000	2.016 (7,2%)	
A 29	NI	Von: AS Rastede (12) Nach: AK Kreuz Oldenburg-Nord (A 293) Zählstelle: 2715 0139 BVWP:	31.700	1.997 (6,3%)	
A 29	NI	Von: AK Kreuz Oldenburg-Nord (A 293) Nach: AS Oldenburg-Ohmstede (14) Zählstelle: 2815 0140 BVWP:	22.300	2.520 (11,3%)	
A 29	NI	Von: AS Oldenburg-Ohmstede (14) Nach: AS Oldenburg-Hafen (15) Zählstelle: 2815 0141 BVWP:	30.400	3.010 (9,9%)	
A 29	NI	Von: AS Oldenburg-Hafen (15) Nach: AK Kreuz Oldenburg-Ost (A 28) Zählstelle: 2815 3352 BVWP:	28.700	3.444 (12,0%)	
A 29	NI	Von: AK Kreuz Oldenburg-Ost (A 28) Nach: AS Sandkrug (17) Zählstelle: 2915 0143 BVWP:	26.700	2.723 (10,2%)	
A 29	NI	Von: AS Sandkrug (17) Nach: AS Wardenburg (18) Zählstelle: 2915 0144 BVWP:	23.300	2.680 (11,5%)	
A 29	NI	Von: AS Wardenburg (18) Nach: AS Großenkneten (19) Zählstelle: 3015 0145 BVWP:	20.200	2.303 (11,4%)	
A 29	NI	Von: AS Großenkneten (19) Nach: AS Ahlhorn (20) Zählstelle: 3015 0146 BVWP:	18.300	2.214 (12,1%)	
A 29	NI	Von: AS Ahlhorn (20) Nach: AD Dreieck Ahlhorner Heide (Tkn A 1) Zählstelle: 3115 0147 BVWP:	14.600	2.613 (17,9%)	
A 30	NI	Von: Grenzübergang Bad Bentheim (1) Nach: AS Gildehaus (2) Zählstelle: 3608 3357 BVWP:	18.000	5.850 (32,5%)	

Straße	BL	Infos	DTV	SV (SV%)	BVWP
A 30	NI	Von: AS Gildehaus (2) Nach: AS Nordhorn/Bad Bentheim (3) Zählstelle: 3608 0101 BVWP:	17.900	5.674 (31,7%)	
A 30	NI	Von: AS Nordhorn/Bad Bentheim (3) Nach: AS Schüttorf-Nord (4) Zählstelle: 3609 0103 BVWP:	21.900	6.023 (27,5%)	
A 30	NI	Von: AS Schüttorf-Nord (4) Nach: AK Kreuz Schüttorf (A 31) Zählstelle: 3609 0104 BVWP:	20.900	5.957 (28,5%)	
A 30	NI	Von: AK Kreuz Schüttorf (A 31) Nach: AS Salzbergen (6) Zählstelle: 3609 0105 BVWP:	30.600	7.834 (25,6%)	
A 30	NI	Von: AS Salzbergen (6) Nach: AS Rheine-Nord (7) Zählstelle: 3610 0106 BVWP:	32.000	- (-)	
A 30	NI	Von: AS Hasbergen-Gaste (15) Nach: AS Osnabrück-Hellern (16) Zählstelle: 3713 0101 BVWP:	57.800	10.404 (18,0%)	
A 30	NI	Von: AS Osnabrück-Hellern (16) Nach: AS Osnabrück-Sutthausen (17) Zählstelle: 3714 0102 BVWP:	59.800	9.807 (16,4%)	
A 30	NI	Von: AS Osnabrück-Sutthausen (17) Nach: AS Osnabrück-Nahne (18) Zählstelle: 3714 0103 BVWP:	62.800	10.299 (16,4%)	
A 30	NI	Von: AS Osnabrück-Nahne (18) Nach: AK Kreuz Osnabrück-Süd (A 33) Zählstelle: 3714 0104 BVWP:	60.800	9.910 (16,3%)	
A 30	NI	Von: AK Kreuz Osnabrück-Süd (A 33) Nach: AS Natbergen (20) Zählstelle: 3714 0105 BVWP:	42.700	8.711 (20,4%)	
A 30	NI	Von: AS Natbergen (20) Nach: AS Bissendorf (21) Zählstelle: 3714 0106 BVWP:	39.700	7.464 (18,8%)	

Straße	BL	Infos	DTV	SV (SV%)	BVWP
A 30	NI	Von: AS Bissendorf (21) Nach: AS Gesmold (22) Zählstelle: 3715 0107 BVWP:	35.700	7.354 (20,6%)	
A 30	NI	Von: AS Gesmold (22) Nach: AS Melle-West (23) Zählstelle: 3715 0108 BVWP:	37.900	7.770 (20,5%)	
A 30	NI	Von: AS Melle-West (23) Nach: AS Melle-Ost (24) Zählstelle: 3816 0109 BVWP:	36.900	7.528 (20,4%)	
A 30	NI	Von: AS Melle-Ost (24) Nach: AS Riemsloh (25) Zählstelle: 3816 0110 BVWP:	34.000	7.344 (21,6%)	
A 30	NI	Von: AS Riemsloh (25) Nach: AS Bruchmühlen (26) Zählstelle: 3716 0111 BVWP:	32.600	7.205 (22,1%)	
A 31	NI	Von: AS Emden-Mitte (3) Nach: AS Emden-Wolthusen (4) Zählstelle: 2609 0075 BVWP:	18.600	1.153 (6,2%)	
A 31	NI	Von: AS Emden-Wolthusen (4) Nach: AS Emden-Ost (5) Zählstelle: 2609 0076 BVWP:	18.800	1.297 (6,9%)	
A 31	NI	Von: AS Emden-Ost (5) Nach: AS Riepe (6) Zählstelle: 2610 3350 BVWP:	17.900	1.593 (8,9%)	
A 31	NI	Von: AS Riepe (6) Nach: AS Neermoor (7) Zählstelle: 2610 0078 BVWP:	19.000	1.653 (8,7%)	
A 31	NI	Von: AS Neermoor (7) Nach: AS Veenhusen (8) Zählstelle: 2610 0079 BVWP:	19.300	1.602 (8,3%)	
A 31	NI	Von: AS Veenhusen (8) Nach: AD Dreieck Leer (A 28) Zählstelle: 2710 0080 BVWP:	19.000	1.577 (8,3%)	

<b>Straße</b>	<b>BL</b>	<b>Infos</b>	<b>DTV</b>	<b>SV (SV%)</b>	<b>BVWP</b>
A 31	NI	Von: AD Dreieck Leer (A 28) Nach: AS Leer-Nord (10) Zählstelle: 2710 0097 BVWP:	26.400	2.561 (9,7%)	
A 31	NI	Von: AS Leer-Nord (10) Nach: AS Leer-West (11) Zählstelle: 2710 0096 BVWP:	24.400	2.562 (10,5%)	
A 31	NI	Von: AS Leer-West (11) Nach: AS Jemgum (12) Zählstelle: 2710 0095 BVWP:	27.900	2.902 (10,4%)	
A 31	NI	Von: AS Jemgum (12) Nach: AS Weener (13) Zählstelle: 2710 0094 BVWP:	23.300	2.656 (11,4%)	
A 31	NI	Von: AS Weener (13) Nach: AD Dreieck Bunde (A 280) Zählstelle: 2809 0093 BVWP:	21.700	2.365 (10,9%)	
A 31	NI	Von: AD Dreieck Bunde (A 280) Nach: AS Papenburg (15) Zählstelle: 2809 0092 BVWP:	14.200	1.803 (12,7%)	
A 31	NI	Von: AS Papenburg (15) Nach: AS Rhede (Ems) (16) Zählstelle: 2809 0091 BVWP:	12.900	1.187 (9,2%)	
A 31	NI	Von: AS Rhede (Ems) (16) Nach: AS Dörpen (17) Zählstelle: 2909 0090 BVWP:	13.600	1.170 (8,6%)	
A 31	NI	Von: AS Dörpen (17) Nach: AS Lathen (18) Zählstelle: 3009 0089 BVWP:	14.900	1.475 (9,9%)	
A 31	NI	Von: AS Lathen (18) Nach: AS Haren (Ems) (19) Zählstelle: 3109 0088 BVWP:	14.600	1.460 (10,0%)	
A 31	NI	Von: AS Haren (Ems) (19) Nach: AS Wesuwe (20) Zählstelle: 3209 0087 BVWP:	15.600	1.607 (10,3%)	

<b>Straße</b>	<b>BL</b>	<b>Infos</b>	<b>DTV</b>	<b>SV (SV%)</b>	<b>BVWP</b>
A 31	NI	Von: AS Wesuwe (20) Nach: AS Meppen (21) Zählstelle: 3208 0086 BVWP:	17.400	1.723 (9,9%)	
A 31	NI	Von: AS Meppen (21) Nach: AS Twist (22) Zählstelle: 3308 0085 BVWP:	17.200	1.686 (9,8%)	
A 31	NI	Von: AS Twist (22) Nach: AS Geeste (23) Zählstelle: 3309 0084 BVWP:	17.100	1.590 (9,3%)	
A 31	NI	Von: AS Geeste (23) Nach: AS Wietmarschen (24) Zählstelle: 3409 0083 BVWP:	16.800	1.663 (9,9%)	
A 31	NI	Von: AS Wietmarschen (24) Nach: AS Lingen (25) Zählstelle: 3409 0082 BVWP:	20.400	2.224 (10,9%)	
A 31	NI	Von: AS Lingen (25) Nach: AS Emsbüren (26) Zählstelle: 3509 0081 BVWP:	22.100	2.696 (12,2%)	
A 31	NI	Von: AS Emsbüren (26) Nach: AK Kreuz Schüttorf (A 30) Zählstelle: 3609 0080 BVWP:	19.900	2.328 (11,7%)	
A 31	NI	Von: AK Kreuz Schüttorf (A 30) Nach: AS Schüttorf-Ost (28) Zählstelle: 3609 0079 BVWP:	21.100	2.954 (14,0%)	
A 31	NI	Von: AS Schüttorf-Ost (28) Nach: AS Ochtrup-Nord (29) Zählstelle: 3609 0078 BVWP:	20.900	3.010 (14,4%)	
A 33	NI	Von: AS Osnabrück-Schinkel (6) Nach: AS Osnabrück-Lüstringen (7) Zählstelle: 3714 0202 BVWP:	21.600	2.290 (10,6%)	
A 33	NI	Von: AS Osnabrück-Lüstringen (7) Nach: AS Osnabrück-Fledder (8) Zählstelle: 3714 0203 BVWP:	28.400	2.442 (8,6%)	

Straße	BL	Infos	DTV	SV (SV%)	BVWP
A 33	NI	Von: AS Osnabrück-Fledder (8) Nach: AK Kreuz Osnabrück-Süd (A 30) Zählstelle: 3714 0204 BVWP:	42.800	3.766 (8,8%)	
A 33	NI	Von: AK Kreuz Osnabrück-Süd (A 30) Nach: AS Harderberg (10) Zählstelle: 3714 0205 BVWP:	29.300	3.487 (11,9%)	
A 33	NI	Von: AS Harderberg (10) Nach: AS Borgloh/Kloster Oesede (11) Zählstelle: 3714 0206 BVWP:	25.000	3.600 (14,4%)	
A 33	NI	Von: AS Borgloh/Kloster Oesede (11) Nach: AS Hilter a.T.W. (12) Zählstelle: 3814 0207 BVWP:	21.800	3.292 (15,1%)	
A 33	NI	Von: AS Hilter a.T.W. (12) Nach: AS Dissen/Bad Rothenfelde (13) Zählstelle: 3815 0208 BVWP:	19.200	3.110 (16,2%)	
A 33	NI	Von: AS Dissen/Bad Rothenfelde (13) Nach: AS Dissen-Süd (14) Zählstelle: 3815 0209 BVWP:	15.000	3.075 (20,5%)	
A 33	NI	Von: AS Dissen-Süd (14) Nach: AS Borgholzhausen (15) Zählstelle: 3915 0210 BVWP:	12.100	2.384 (19,7%)	
A 37	NI	Von: Anschluss B 3 (1) Nach: AS Burgdorf (2) Zählstelle: 3525 0156 BVWP:	21.600	1.102 (5,1%)	
A 37	NI	Von: AS Burgdorf (2) Nach: AK Kreuz Hannover/Kirchhorst (A 7) Zählstelle: 3525 0154 BVWP:	28.000	1.316 (4,7%)	
A 37	NI	Von: AK Kreuz Hannover/Kirchhorst (A 7) Nach: AK Kreuz Hannover-Buchholz (A 2) Zählstelle: 3525 0152 BVWP:	45.000	1.755 (3,9%)	
A 37	NI	Von: AK Kreuz Hannover-Buchholz (A 2) Nach: AS Hannover-Misburg (5) Zählstelle: 3524 0151 BVWP:	60.100	2.284 (3,8%)	

<b>Straße</b>	<b>BL</b>	<b>Infos</b>	<b>DTV</b>	<b>SV (SV%)</b>	<b>BVWP</b>
A 37	NI	Von: AS Hannover-Misburg (5) Nach: Anschluss B 3 Zählstelle: 3524 0150 BVWP:	57.700	2.077 (3,6%)	
A 37	NI	Von: AS Messegelände (11) Nach: AD Dreieck Hannover-Süd (A 7) Zählstelle: 3625 0104 BVWP:	18.000	1.134 (6,3%)	
A 38	NI	Von: AS Deiderode (2b) Nach: AS Friedland (3) Zählstelle: 4525 0480 BVWP:	7.800	1.513 (19,4%)	
A 39	NI	Von: AS Weyhausen (1) Nach: AS Sandkamp (2) Zählstelle: 3530 0318 BVWP:	23.700	1.090 (4,6%)	
A 39	NI	Von: AS Sandkamp (2) Nach: AS Wolfsburg-West (3) Zählstelle: 3530 0320 BVWP:	32.300	2.164 (6,7%)	
A 39	NI	Von: AS Wolfsburg-West (3) Nach: AS Fallersleben (4) Zählstelle: 3530 0322 BVWP:	33.500	2.144 (6,4%)	
A 39	NI	Von: AS Fallersleben (4) Nach: AS Wolfsburg-Mörse (5) Zählstelle: 3530 0323 BVWP:	28.900	2.110 (7,3%)	
A 39	NI	Von: AS Wolfsburg-Mörse (5) Nach: AS Wolfsburg-Mörse (5) Zählstelle: 3630 0324 BVWP:	55.600	2.947 (5,3%)	
A 39	NI	Von: AS Wolfsburg-Mörse (5) Nach: AS Flechtorf (6) Zählstelle: 3630 0326 BVWP:	46.300	2.269 (4,9%)	
A 39	NI	Von: AS Flechtorf (6) Nach: AK Kreuz Wolfsburg/Königslutter (A 2) Zählstelle: 3630 0328 BVWP:	30.600	2.173 (7,1%)	
A 39	NI	Von: AK Kreuz Braunschweig-Süd (A 395/B 4) Nach: AD Dreieck Braunschweig-Südwest (A 391) Zählstelle: 3729 0476 BVWP: Ausbau	53.800	2.959 (5,5%)	WB 46KB



Straße	BL	Infos	DTV	SV (SV%)	BVWP
A 39	NI	Von: AS Braunschweig-Rüningen (15) Nach: AS Braunschweig-Rüningen (15) Zählstelle: 3729 0475 BVWP:	56.400	4.456 (7,9%)	
A 39	NI	Von: AS Braunschweig-Rüningen (15) Nach: AS Salzgitter-Thiede (16) Zählstelle: 3728 3335 BVWP:	39.500	4.187 (10,6%)	
A 39	NI	Von: AS Salzgitter-Thiede (16) Nach: AS Salzgitter-Lebenstedt-Nord (17) Zählstelle: 3828 0474 BVWP:	32.800	3.050 (9,3%)	
A 39	NI	Von: AS Salzgitter-Lebenstedt-Nord (17) Nach: AS Salzgitter-Watenstedt (18) Zählstelle: 3828 0472 BVWP:	27.800	3.002 (10,8%)	
A 39	NI	Von: AS Salzgitter-Watenstedt (18) Nach: AS Salzgitter-Lebenstedt-Süd (19) Zählstelle: 3828 0473 BVWP:	30.900	3.708 (12,0%)	
A 39	NI	Von: AS Salzgitter-Lebenstedt-Süd (19) Nach: AS Salzgitter-Lichtenberg (20) Zählstelle: 3827 0471 BVWP:	31.700	3.614 (11,4%)	
A 39	NI	Von: AS Salzgitter-Lichtenberg (20) Nach: AS Westerlinde (21) Zählstelle: 3827 0470 BVWP:	27.300	3.522 (12,9%)	
A 39	NI	Von: AS Baddeckenstedt (22) Nach: AD Dreieck Salzgitter (A 7) Zählstelle: 3827 0469 BVWP:	26.400	3.564 (13,5%)	
A 250	NI	Von: AK Maschener Kreuz (Tkn A 7) Nach: AK Maschener Kreuz (Tkn A 1) Zählstelle: 2626 0083 BVWP:	29.000	- (-)	
A 250	NI	Von: AK Maschener Kreuz (Tkn A 1) Nach: AS Maschen (2) Zählstelle: 2626 0084 BVWP:	30.000	- (-)	
A 250	NI	Von: AS Maschen (2) Nach: AS Winsen-West (3) Zählstelle: 2626 0085 BVWP:	28.700	3.157 (11,0%)	

Straße	BL	Infos	DTV	SV (SV%)	BVWP
A 250	NI	Von: AS Winsen-West (3) Nach: AS Winsen-Ost (4) Zählstelle: 2626 0086 BVWP:	23.800	2.785 (11,7%)	
A 250	NI	Von: AS Winsen-Ost (4) Nach: AS Lüneburg-Nord (6) Zählstelle: 2627 0087 BVWP:	24.900	2.963 (11,9%)	
A 261	NI	Von: AS Tötensen (Rosengarten) (3) Nach: AD Buchholzer Dreieck (A 1) Zählstelle: 2525 0089 BVWP:	45.000	7.245 (16,1%)	
A 280	NI	Von: Grenzübergang Bunde-West (1) Nach: AS Bunde-West (2) Zählstelle: 2809 3358 BVWP:	9.700	1.474 (15,2%)	
A 280	NI	Von: AS Bunde-West (2) Nach: AD Dreieck Bunde (A 31) Zählstelle: 2809 0010 BVWP:	9.100	1.811 (19,9%)	
A 293	NI	Von: AK Kreuz Oldenburg-Nord (A 29) Nach: AS Oldenburg-Etzhorn Zählstelle: 2815 0164 BVWP:	23.600	1.109 (4,7%)	
A 293	NI	Von: AS Oldenburg-Etzhorn Nach: AS Oldenburg-Nadorst (Nordtangente) Zählstelle: 2815 0163 BVWP:	35.600	1.388 (3,9%)	
A 293	NI	Von: AS Oldenburg-Nadorst (Nordtangente) Nach: AS Oldenburg-Bürgerfelde Zählstelle: 2815 0162 BVWP:	46.300	1.991 (4,3%)	
A 293	NI	Von: AS Oldenburg-Bürgerfelde Nach: AD Dreieck Oldenburg-West (A 28) Zählstelle: 2815 0161 BVWP:	55.400	2.105 (3,8%)	
A 352	NI	Von: AD Dreieck Hannover-Nord (A 7) Nach: AS Langenhagen-Kaltenweide (2) Zählstelle: 3424 0130 BVWP:	31.700	3.646 (11,5%)	
A 352	NI	Von: AS Langenhagen-Kaltenweide (2) Nach: AS Hannover-Flughafen (3) Zählstelle: 3524 0128 BVWP:	44.400	4.662 (10,5%)	

Straße	BL	Infos	DTV	SV (SV%)	BVWP
A 352	NI	Von: AS Hannover-Flughafen (3) Nach: AS Hannover-Flughafen (3) Zählstelle: 3524 0124 BVWP:	48.200	5.254 (10,9%)	
A 352	NI	Von: AS Hannover-Flughafen (3) Nach: AS Engelbostel (4) Zählstelle: 3524 0123 BVWP:	34.000	4.284 (12,6%)	
A 352	NI	Von: AS Engelbostel (4) Nach: AD Dreieck Hannover-West (A 2) Zählstelle: 3524 0122 BVWP:	34.400	4.128 (12,0%)	
A 391	NI	Von: Anschluss Braunschweig-Wenden (1) Nach: AK Kreuz Braunschweig-Nord (A 2) Zählstelle: 3629 0478 BVWP:	27.300	2.703 (9,9%)	
A 391	NI	Von: AK Kreuz Braunschweig-Nord (A 2) Nach: AS Braunschweig-Hansestraße (3) Zählstelle: 3629 0477 BVWP:	78.200	7.194 (9,2%)	
A 391	NI	Von: AS Braunschweig-Hansestraße (3) Nach: AK Kreuz Ölper (A 392) Zählstelle: 3729 1476 BVWP:	81.200	8.282 (10,2%)	
A 391	NI	Von: AK Kreuz Ölper (A 392) Nach: AS Braunschweig-Lehndorf (5) Zählstelle: 3728 0416 BVWP:	78.800	6.540 (8,3%)	
A 391	NI	Von: AS Braunschweig-Lehndorf (5) Nach: AS Braunschweig-Weststadt (6) Zählstelle: 3728 0478 BVWP:	78.500	6.516 (8,3%)	
A 391	NI	Von: AS Braunschweig-Weststadt (6) Nach: AS Braunschweig-Gartenstadt (7) Zählstelle: 3729 0477 BVWP:	66.900	5.887 (8,8%)	
A 391	NI	Von: AS Braunschweig-Gartenstadt (7) Nach: AD Dreieck Braunschweig-Südwest (A 39) Zählstelle: 3729 0479 BVWP:	78.400	5.958 (7,6%)	
A 392	NI	Von: Anschluss B 214 Nach: AK Kreuz Ölper (A 391) Zählstelle: 3728 0415 BVWP:	23.900	980 (4,1%)	

Straße	BL	Infos	DTV	SV (SV%)	BVWP
A 392	NI	Von: AK Kreuz Ölper (A 391) Nach: AS BS-Celler Straße Zählstelle: 3729 0417 BVWP:	24.300	680 (2,8%)	
A 392	NI	Von: AS BS-Celler Straße Nach: AS BS-Hamburger Straße (Anschluss) Zählstelle: 3729 0414 BVWP:	29.700	1.040 (3,5%)	
A 395	NI	Von: AK Kreuz BS-Süd (A 39/B 4) Nach: Behelfs-AS BS-Melverode Zählstelle: 3729 0418 BVWP:	45.200	2.260 (5,0%)	
A 395	NI	Von: Behelfs-AS BS-Melverode Nach: AS BS-Heidelberg (2) Zählstelle: 3729 0419 BVWP:	39.400	1.694 (4,3%)	
A 395	NI	Von: AS BS-Heidelberg (2) Nach: AS BS-Stöckheim (3) Zählstelle: 3729 0420 BVWP:	42.500	1.955 (4,6%)	
A 395	NI	Von: AS BS-Stöckheim (3) Nach: AS Wolfenbüttel-Nord (4) Zählstelle: 3729 0421 BVWP:	36.700	1.652 (4,5%)	
A 395	NI	Von: AS Wolfenbüttel-Nord (4) Nach: AS Wolfenbüttel-Nordwest (5) Zählstelle: 3829 0422 BVWP:	26.100	1.462 (5,6%)	
A 395	NI	Von: AS Wolfenbüttel-Nordwest (5) Nach: AS Wolfenbüttel-West (6) Zählstelle: 3829 0423 BVWP:	24.200	1.404 (5,8%)	
A 395	NI	Von: AS Wolfenbüttel-West (6) Nach: AS Wolfenbüttel-Süd (7) Zählstelle: 3829 0424 BVWP:	22.800	1.391 (6,1%)	
A 395	NI	Von: AS Wolfenbüttel-Süd (7) Nach: AS Flöthe (8) Zählstelle: 3828 0425 BVWP:	23.700	1.612 (6,8%)	
A 395	NI	Von: AS Flöthe (8) Nach: AS Schladen-Nord (9) Zählstelle: 3929 0326 BVWP:	21.900	1.599 (7,3%)	

Straße	BL	Infos	DTV	SV (SV%)	BVWP
A 395	NI	Von: AS Schladen-Nord (9) Nach: AS Schladen-Süd (10) Zählstelle: 3929 0356 BVWP:	18.300	1.501 (8,2%)	
A 395	NI	Von: AS Schladen-Süd (10) Nach: AS Lengde (11) Zählstelle: 4029 0354 BVWP:	19.300	2.393 (12,4%)	
A 395	NI	Von: AS Lengde (11) Nach: AS Vienenburg (12) Zählstelle: 4029 0351 BVWP:	19.200	1.478 (7,7%)	
B 1	NI	Von: B 1 / Landesgrenze Nach: B 1 / L 432 Groß Berkel Zählstelle: 3921 0401 BVWP: Ortsumgehung	7.100	824 (11,6%)	VB 02KK
B 1	NI	Von: B 1 / L 432 Hameln Nach: Groß Berkel B 1 / K 33 Zählstelle: 3921 0402 BVWP: Ortsumgehung	17.000	- (-)	VB 02KK
B 1	NI	Von: B 1 / Hameln Fluthamelstraße Nach: B 1 / K 15 Zählstelle: 3822 3364 BVWP: Ortsumgehung	7.400	496 (6,7%)	VB 02KK
B 1	NI	Von: B 1 / K 15 Nach: B 1 / B 442 Coppenbrügge Zählstelle: 3823 0404 BVWP:	8.500	595 (7,0%)	
B 1	NI	Von: B 1 / B 442 Nach: Coppenbrügge B 1 / L 455 Zählstelle: 3823 0405 BVWP: Neubau	7.300	701 (9,6%)	VB 02KK
B 1	NI	Von: B 1 / L 425 Nach: Hemmendorf B 1 / K 7 Zählstelle: 3923 0406 BVWP: Neubau	9.500	798 (8,4%)	WB 02KK
B 1	NI	Von: Mehle Nach: Elze Zählstelle: 3824 0409 BVWP: Ortsumgehung	7.100	653 (9,2%)	VB 02KK
B 1	NI	Von: Elze Nach: Burgstemmen Zählstelle: 3824 0408 BVWP: Ortsumgehung	8.100	672 (8,3%)	WB 02KK

<b>Straße</b>	<b>BL</b>	<b>Infos</b>	<b>DTV</b>	<b>SV (SV%)</b>	<b>BVWP</b>
B 1	NI	Von: Burgstemmen Nach: Heyersum Zählstelle: 3824 0407 BVWP: Ortsumgehung	8.200	738 (9,0%)	WB 02KK
B 1	NI	Von: Heyersum Nach: Emmerke Zählstelle: 3825 0406 BVWP: Neubau	18.100	1.068 (5,9%)	WB 04KK
B 1	NI	Von: Emmerke Nach: Himmelsthür Zählstelle: 3825 0405 BVWP: Neubau	26.400	1.584 (6,0%)	VB 04KK
B 1	NI	Von: B 6 Berliner Kreisel Nach: A 7 BAB-Anschluß Hildesheim Zählstelle: 3825 0430 BVWP:	26.200	1.389 (5,3%)	
B 1	NI	Von: BAB Anschluß Hildesheim Nach: AS Hildesheim (A 7) Zählstelle: 3826 0404 BVWP:	11.700	585 (5,0%)	
B 1	NI	Von: Bettmar Nach: Schellerten Zählstelle: 3826 0410 BVWP: Ortsumgehung	6.600	488 (7,4%)	WB 04KK
B 1	NI	Von: Schellerten Nach: Hoheneggelsen Zählstelle: 3726 0403 BVWP:	5.600	482 (8,6%)	
B 1	NI	Von: Hoheneggelsen Nach: Gr, Lafferde Zählstelle: 3727 0402 BVWP: Ortsumgehung	5.300	572 (10,8%)	WB 02KK
B 1	NI	Von: B444, Lafferde Nach: K71, Bettmar Zählstelle: 3727 0401 BVWP:	3.900	308 (7,9%)	
B 1	NI	Von: K71 Nach: L475, Vechede Zählstelle: 3728 0481 BVWP:	5.700	445 (7,8%)	
B 1	NI	Von: L475 Nach: K57 Zählstelle: 3728 0402 BVWP:	13.200	713 (5,4%)	

<b>Straße</b>	<b>BL</b>	<b>Infos</b>	<b>DTV</b>	<b>SV (SV%)</b>	<b>BVWP</b>
B 1	NI	Von: K57 Nach: A391 Zählstelle: 3728 0401 BVWP:	12.100	617 (5,1%)	
B 1	NI	Von: B248 Nach: L625 Zählstelle: 3729 0403 BVWP:	18.800	1.109 (5,9%)	
B 1	NI	Von: L625 Nach: L631/L635 Cremlingen Zählstelle: 3729 0402 BVWP:	13.300	652 (4,9%)	
B 1	NI	Von: L631/L635 Cremlingen Nach: K637 Zählstelle: 3730 0404 BVWP:	8.900	596 (6,7%)	
B 1	NI	Von: K637 Nach: L 290, WOB Zählstelle: 3730 0405 BVWP:	7.300	621 (8,5%)	
B 1	NI	Von: L290 , Elm Nach: L641 Lelm Zählstelle: 3731 0406 BVWP:	6.400	384 (6,0%)	
B 1	NI	Von: L641 Lelm Nach: L626 Zählstelle: 3731 0408 BVWP:	4.500	234 (5,2%)	
B 1	NI	Von: L626 Nach: B244 Helmstedt Zählstelle: 3731 0407 BVWP:	6.700	315 (4,7%)	
B 1	NI	Von: B244 Helmstedt Nach: Magdeburger Warte Zählstelle: 3732 0408 BVWP:	6.800	483 (7,1%)	
B 1	NI	Von: Magdeburger Warte Nach: ehem. Landesgrenze Zählstelle: 3732 0409 BVWP:	4.500	585 (13,0%)	
B 3	NI	Von: Landesgrenze Hessen Nach: OD-Grenze Hann, Münden Zählstelle: 4523 0481 BVWP:	6.700	288 (4,3%)	

Straße	BL	Infos	DTV	SV (SV%)	BVWP
B 3	NI	Von: Emd. L561 Nach: Emd. B80, Höhe Weserbrücke Zählstelle: 4524 0469 BVWP:	6.000	390 (6,5%)	
B 3	NI	Von: AS Göttingen (A 7) Nach: Emd. L560 Zählstelle: 4424 0468 BVWP:	8.300	498 (6,0%)	
B 3	NI	Von: AS Göttingen (A 7) Nach: Rampe A7 Zählstelle: 4425 0467 BVWP:	22.000	1.562 (7,1%)	
B 3	NI	Von: Rampe ehemals A388 Nach: Rampe Bovenden Süd Quersp, L544 Zählstelle: 4425 0466 BVWP:	25.600	819 (3,2%)	
B 3	NI	Von: Rampe Bovenden Süd Quersp,L544 Nach: Ei Bov Rampe Bovenden Nord Quersp, K Zählstelle: 4325 0404 BVWP:	18.000	- (-)	
B 3	NI	Von: AS B446 Nörten-Hardenberg Nach: AS K1 (B3alt) Bovenden-Nord Zählstelle: 4326 0495 BVWP:	12.700	610 (4,8%)	
B 3	NI	Von: B446 Hillerser Straße Nach: OE Northeim Zählstelle: 4325 0465 BVWP:	15.700	989 (6,3%)	
B 3	NI	Von: A7 Nach: AS Northeim-Nord (A 7) Zählstelle: 4225 0463 BVWP:	8.700	1.044 (12,0%)	
B 3	NI	Von: AS Northeim-Nord (A 7) Nach: L572 Zählstelle: 4225 0464 BVWP:	10.900	1.079 (9,9%)	
B 3	NI	Von: L572 Nach: K503 Zählstelle: 4125 0403 BVWP:	6.700	1.072 (16,0%)	
B 3	NI	Von: K503 Nach: L580 Zählstelle: 4125 0402 BVWP:	6.200	1.116 (18,0%)	



Straße	BL	Infos	DTV	SV (SV%)	BVWP
B 3	NI	Von: B64 (Brunsen) Nach: L580 Zählstelle: 4125 0911 BVWP:	7.600	1.026 (13,5%)	
B 3	NI	Von: L590 (Stroit) Nach: B64 (Brunsen) Zählstelle: 4125 0910 BVWP:	5.300	800 (15,1%)	
B 3	NI	Von: Naensen Nach: B 3 / L 589 Zählstelle: 4025 0485 BVWP:	5.300	864 (16,3%)	
B 3	NI	Von: Gerzen Nach: Delligsen Zählstelle: 4024 0414 BVWP:	8.600	783 (9,1%)	
B 3	NI	Von: Brüggen Nach: Gerzen Zählstelle: 3924 0413 BVWP:	12.000	1.056 (8,8%)	
B 3	NI	Von: Banteln Nach: Brüggen Zählstelle: 3924 3333 BVWP:	8.800	1.082 (12,3%)	
B 3	NI	Von: Elze Nach: Banteln Zählstelle: 3924 0411 BVWP:	14.300	1.330 (9,3%)	
B 3	NI	Von: Wülfingen Nach: Elze Zählstelle: 3824 0415 BVWP: Ortsumgehung	12.100	1.513 (12,5%)	WB 02KK
B 3	NI	Von: B 3 / K 201 Nach: B3 LK Hildesheim Zählstelle: 3824 0438 BVWP:	10.300	1.112 (10,8%)	
B 3	NI	Von: B 3/ K 203 Nach: B 3 / K 201 Zählstelle: 3724 0437 BVWP:	13.600	1.428 (10,5%)	
B 3	NI	Von: B3n/B443 Nach: B3/ OE/OA Pattensen Zählstelle: 3724 0442 BVWP:	12.600	1.298 (10,3%)	

Straße	BL	Infos	DTV	SV (SV%)	BVWP
B 3	NI	Von: OE/OA Pattensen Nach: B3n/B443 Zählstelle: 3724 0441 BVWP:	8.100	761 (9,4%)	
B 3	NI	Von: B 3 / L389 Nach: B3 alt/ B3 neu Zählstelle: 3724 0435 BVWP:	10.600	1.007 (9,5%)	
B 3	NI	Von: B3/B6 Nach: Landwehrkreisel Stadt Hannover Zählstelle: 3624 0402 BVWP:	16.000	- (-)	
B 3	NI	Von: Landwehrkreisel Nach: Hemmingen Zählstelle: 3624 0350 BVWP:	26.100	1.488 (5,7%)	
B 3	NI	Von: Seelhorster Kreuz Nach: Landwehrkreisel (Südschnellweg) Zählstelle: 3624 0396 BVWP:	43.400	3.385 (7,8%)	
B 3	NI	Von: Pferdeturm Nach: Seelhorsterkreuz Zählstelle: 3624 0398 BVWP:	68.000	3.060 (4,5%)	
B 3	NI	Von: AS Pferdeturm Nach: AS Hannover-Misburg (A 37) Zählstelle: 3524 0400 BVWP:	64.000	2.816 (4,4%)	
B 3	NI	Von: B 3 neu Celle Nach: AS Burgdorf Zählstelle: 3525 0440 BVWP:	21.600	1.102 (5,1%)	
B 3	NI	Von: LK Celle Nach: B 3 K 117/K 125 Zählstelle: 3426 0494 BVWP: Ortsumgehung	17.400	1.218 (7,0%)	VB 02KK
B 3	NI	Von: Adelheidsdorf Nach: Celle (Westercele) Zählstelle: 3426 3324 BVWP: Ortsumgehung	22.700	1.680 (7,4%)	VB 02KK
B 3	NI	Von: Gr. Hehlen Nach: Celle Zählstelle: 3326 0403 BVWP: Ortsumgehung	13.300	838 (6,3%)	VB 02KK

<b>Straße</b>	<b>BL</b>	<b>Infos</b>	<b>DTV</b>	<b>SV (SV%)</b>	<b>BVWP</b>
B 3	NI	Von: Gr. Hehlen Nach: Wolthausen Zählstelle: 3326 0402 BVWP: Ortsumgehung	8.300	714 (8,6%)	VB 02KK
B 3	NI	Von: Hassel Nach: Offen (Grünewald) Zählstelle: 3225 0401 BVWP:	7.300	752 (10,3%)	
B 3	NI	Von: Hoop Nach: Wardböhlen Zählstelle: 3125 0409 BVWP: Ortsumgehung	6.600	766 (11,6%)	WB 02KK
B 3	NI	Von: Wardböhlen Nach: Soltau Zählstelle: 3025 0478 BVWP:	5.800	696 (12,0%)	
B 3	NI	Von: Wardböhlen Nach: Soltau Zählstelle: 3025 0477 BVWP:	11.000	957 (8,7%)	
B 3	NI	Von: Soltau Nach: Heber Zählstelle: 2925 0476 BVWP:	9.000	702 (7,8%)	
B 3	NI	Von: Soltau Nach: Heber Zählstelle: 2925 4137 BVWP:	6.000	684 (11,4%)	
B 3	NI	Von: Heber Nach: Welle Zählstelle: 2925 0475 BVWP:	3.500	616 (17,6%)	
B 3	NI	Von: Heber Nach: Welle Zählstelle: 2824 0472 BVWP:	3.800	536 (14,1%)	
B 3	NI	Von: Welle Nach: Soltau Zählstelle: 2724 0405 BVWP:	7.100	710 (10,0%)	
B 3	NI	Von: Welle Nach: Sprötze Zählstelle: 2724 0404 BVWP:	7.400	710 (9,6%)	

Straße	BL	Infos	DTV	SV (SV%)	BVWP
B 3	NI	Von: Sprötze (K 45, K 72) Nach: Trelder Berg (B 75) Zählstelle: 2624 3320 BVWP:	7.000	784 (11,2%)	
B 3	NI	Von: Trelder Berg (B 75) Nach: AS Rade (A 1) Zählstelle: 2624 0403 BVWP:	11.300	983 (8,7%)	
B 3	NI	Von: AS Rade (A 1) Nach: Elstorf (L 235) Zählstelle: 2524 0402 BVWP: Ortsumgehung	13.800	1.408 (10,2%)	WB 02KK
B 3	NI	Von: Elstorf (L 235) Nach: Ketzendorf (Kreisgrenze) Zählstelle: 2524 0401 BVWP: Ortsumgehung	8.500	1.250 (14,7%)	WB 02KK
B 4	NI	Von: Hohegeiß Nach: Landesgrenze Zählstelle: 4330 9991 BVWP: Ortsumgehung	1.400	125 (8,9%)	WB 02KK
B 4	NI	Von: Hohegeiß Nach: Abzweig L 601 Zählstelle: 4329 0407 BVWP: Ortsumgehung	2.400	175 (7,3%)	WB 02KK
B 4	NI	Von: Abzweig L 600 Nach: Abzweig L 601 Zählstelle: 4229 0406 BVWP:	4.800	317 (6,6%)	
B 4	NI	Von: Braunlage Nach: Abzweig L 600 Zählstelle: 4229 0007 BVWP:	4.500	329 (7,3%)	
B 4	NI	Von: Abzweig K 68 Nach: Braunlage Zählstelle: 4229 0480 BVWP:	4.600	317 (6,9%)	
B 4	NI	Von: Abzweig B 242 Nach: Abzweig K 68 Zählstelle: 4229 3338 BVWP:	6.300	504 (8,0%)	
B 4	NI	Von: Abzweig B 242 Nach: AS Bad Harzburg Zählstelle: 4129 0404 BVWP:	7.500	398 (5,3%)	

<b>Straße</b>	<b>BL</b>	<b>Infos</b>	<b>DTV</b>	<b>SV (SV%)</b>	<b>BVWP</b>
B 4	NI	Von: AS Bad Harzburger Nach: Dreieck (16) AS Westerode (17) Zählstelle: 4029 0355 BVWP:	15.800	1.296 (8,2%)	
B 4	NI	Von: AS Westerode (A 395) Nach: AS Bad Harzburg Zählstelle: 4029 0349 BVWP:	19.800	1.643 (8,3%)	
B 4	NI	Von: A391 Nach: L321, b. Meine Zählstelle: 3629 0417 BVWP: Neubau	20.300	1.807 (8,9%)	WB 04KK
B 4	NI	Von: L321, Meine Nach: L320 Ribbelsbüttel Zählstelle: 3529 0416 BVWP: Ortsumgehung	20.200	1.757 (8,7%)	VB 04KK
B 4	NI	Von: L320 Ribbesbüttel Nach: Gifhorn Zählstelle: 3529 0414 BVWP: Ausbau	15.800	1.596 (10,1%)	VB 24KK
B 4	NI	Von: Gifhorn Nach: B188 Zählstelle: 3529 0415 BVWP: Ausbau	18.100	1.701 (9,4%)	VB 24KK
B 4	NI	Von: B188 Nach: K7 Zählstelle: 3429 0413 BVWP:	13.900	1.682 (12,1%)	
B 4	NI	Von: K7 Nach: L284 Zählstelle: 3429 0418 BVWP:	8.700	1.436 (16,5%)	
B 4	NI	Von: L284 Nach: K87 Zählstelle: 3328 0419 BVWP:	7.100	1.377 (19,4%)	
B 4	NI	Von: K87 Nach: B244/L282 Zählstelle: 3328 0412 BVWP:	5.900	1.269 (21,5%)	
B 4	NI	Von: B244/L282 Nach: L280 Zählstelle: 3228 0420 BVWP:	5.700	1.248 (21,9%)	

Straße	BL	Infos	DTV	SV (SV%)	BVWP
B 4	NI	Von: L280 Nach: SBA Grenze Zählstelle: 3128 0410 BVWP:	5.700	1.277 (22,4%)	
B 4	NI	Von: Breitenhees (B 191) Nach: Holdenstedt (K 17) Zählstelle: 3029 0424 BVWP:	10.100	1.939 (19,2%)	
B 4	NI	Von: Holdenstedt (AS K 17) Nach: Uelzen (S), (AS L 270) Zählstelle: 3029 4235 BVWP: Ortsumgehung	8.600	1.746 (20,3%)	VB 02KK
B 4	NI	Von: Uelzen (SO), (AS L 270) Nach: Uelzen (W), (AS B 71) Zählstelle: 3029 4234 BVWP: Ortsumgehung	11.400	2.041 (17,9%)	VB 02KK
B 4	NI	Von: Uelzen (W), (AS B 71) Nach: Uelzen (W), (AS B 191) Zählstelle: 3029 4233 BVWP: Ortsumgehung	14.100	2.919 (20,7%)	VB 02KK
B 4	NI	Von: Uelzen (W), (AS B 191) Nach: Uelzen (NW), (AS L 250) Zählstelle: 3029 4232 BVWP: Ortsumgehung	13.600	2.842 (20,9%)	VB 02KK
B 4	NI	Von: Uelzen (NO), (AS L 250) Nach: Uelzen (N), Emd. Nordallee Zählstelle: 3029 4231 BVWP: Ortsumgehung	14.700	2.617 (17,8%)	VB 02KK
B 4	NI	Von: Uelzen (N), (Nordallee) Nach: Kirchweyhe (K 40) Zählstelle: 3029 0423 BVWP: Ortsumgehung	14.900	2.578 (17,3%)	VB 02KK
B 4	NI	Von: Kirchweyhe (K 40) Nach: Barum (K 11) Zählstelle: 2929 4222 BVWP: Ortsumgehung	13.100	2.541 (19,4%)	VB 02KK
B 4	NI	Von: Barum (K 11) Nach: Bad Bevensen (L 252) Zählstelle: 2929 4221 BVWP:	10.800	2.473 (22,9%)	
B 4	NI	Von: Bad Bevensen (L 252) Nach: Bienenbüttel (K 20) Zählstelle: 2829 0422 BVWP:	14.100	2.637 (18,7%)	

Straße	BL	Infos	DTV	SV (SV%)	BVWP
B 4	NI	Von: Bienenbüttel (K 20) Nach: Melbeck (L 233) Zählstelle: 2828 3322 BVWP:	15.700	2.575 (16,4%)	
B 4	NI	Von: Melbeck (L 233) Nach: Lüneburg (S), (AS B 209) Zählstelle: 2828 0420 BVWP:	19.900	2.667 (13,4%)	
B 4	NI	Von: Lüneburg (S), (AS B 209) Nach: Lüneburg (SO), (AS K 52) Zählstelle: 2728 4196 BVWP:	25.300	3.719 (14,7%)	
B 4	NI	Von: Lüneburg (SO), (AS K 52) Nach: Lüneburg (O), (AS K 37) Zählstelle: 2728 4195 BVWP:	26.400	3.722 (14,1%)	
B 4	NI	Von: Lüneburg (O), (AS K 37) Nach: Lüneburg (O), (AS B 216) Zählstelle: 2728 4194 BVWP:	31.200	3.962 (12,7%)	
B 4	NI	Von: Lüneburg (O), (AS B 216) Nach: Lüneburg (O), (AS K 53) Zählstelle: 2728 4193 BVWP:	37.200	4.762 (12,8%)	
B 4	NI	Von: Lüneburg (O), (AS K 53) Nach: Lüneburg (NO), (AS B 209) Zählstelle: 2728 4192 BVWP:	40.600	4.710 (11,6%)	
B 4	NI	Von: Lüneburg (NO), (AS B 209) Nach: AS Lüneburg-Nord, (A 250) Zählstelle: 2728 4191 BVWP:	42.000	4.242 (10,1%)	
B 6	NI	Von: AS Vienenburg (12) Nach: AS Vienenburg-Süd (14) Zählstelle: 4029 0350 BVWP:	20.000	1.720 (8,6%)	
B 6	NI	Von: AS Vienenburg-Süd (14) Nach: AS Harlingerode Zählstelle: 4029 0353 BVWP:	22.700	1.793 (7,9%)	
B 6	NI	Von: AS Bad Harzburger Dreieck (A 395) Nach: AS Harlingerode (A 395) Zählstelle: 4029 0352 BVWP:	16.800	1.243 (7,4%)	

<b>Straße</b>	<b>BL</b>	<b>Infos</b>	<b>DTV</b>	<b>SV (SV%)</b>	<b>BVWP</b>
B 6	NI	Von: Abfahrt L 518 (AS Vienenburg) Nach: Bad Harzburger Dreieck Zählstelle: 4029 0481 BVWP:	21.100	1.709 (8,1%)	
B 6	NI	Von: Abfahrt Ohlhof (K 1) Nach: Abfahrt Vienenburg Zählstelle: 4028 0482 BVWP:	22.300	1.851 (8,3%)	
B 6	NI	Von: Abfahrt Oker Nach: Abfahrt Ohlhof Zählstelle: 4028 3355 BVWP:	20.300	1.685 (8,3%)	
B 6	NI	Von: Riechenberger Spange Nach: Kreuzung B 82 Zählstelle: 4028 0417 BVWP:	30.600	2.264 (7,4%)	
B 6	NI	Von: Kreuzung L 500 (Othfresen) Nach: Riechenberger Spange Zählstelle: 4028 0413 BVWP:	11.700	1.100 (9,4%)	
B 6	NI	Von: B 6 / B 248 Nach: Abzweig K 3 (Dörnten) Zählstelle: 3928 3340 BVWP:	12.600	1.210 (9,6%)	
B 6	NI	Von: Abzweig B 248 Nach: Abfahrt Salzgitter-Bad Zählstelle: 3928 0411 BVWP:	15.600	1.529 (9,8%)	
B 6	NI	Von: Abzweig K 47 (Klein Elbe) Nach: Kreuzung B 248 Zählstelle: 3927 0410 BVWP:	9.700	960 (9,9%)	
B 6	NI	Von: Kreuzung K 54 (Oelber) Nach: Haverlah Zählstelle: 3927 0416 BVWP:	14.100	1.227 (8,7%)	
B 6	NI	Von: AS Baddeckenstedt (A 39) Nach: Kreuzung K 58 (Oelber) Zählstelle: 3827 0415 BVWP: Neubau	10.000	1.110 (11,1%)	WB 02KK
B 6	NI	Von: Grasdorf Nach: Wartjenstedt Zählstelle: 3827 0427 BVWP:	17.000	1.972 (11,6%)	



Straße	BL	Infos	DTV	SV (SV%)	BVWP
B 6	NI	Von: Heersum Nach: Grasdorf (B 444) Zählstelle: 3826 0426 BVWP:	7.300	569 (7,8%)	
B 6	NI	Von: Wendhausen Nach: Heersum Zählstelle: 3826 0425 BVWP:	6.300	372 (5,9%)	
B 6	NI	Von: Hildesheim Nach: Wendhausen Zählstelle: 3826 0424 BVWP:	7.800	421 (5,4%)	
B 6	NI	Von: B 243 Hildesheim Nach: B 1 Berliner Kreisel Zählstelle: 3825 0423 BVWP:	14.500	972 (6,7%)	
B 6	NI	Von: Gr, Förste Nach: Hildesheim (K 102) Zählstelle: 3825 0422 BVWP:	19.100	1.089 (5,7%)	
B 6	NI	Von: Sarstedt Nach: Gr, Förste Zählstelle: 3725 0421 BVWP:	15.900	1.145 (7,2%)	
B 6	NI	Von: Gleidingen Nach: Sarstedt Zählstelle: 3725 0420 BVWP:	18.900	1.474 (7,8%)	
B 6	NI	Von: B 6 Gleidingen Nach: Zählstelle: 3725 0353 BVWP:	26.600	1.543 (5,8%)	
B 6	NI	Von: B 6 Wülfel Nach: Zählstelle: 3624 0352 BVWP:	54.400	3.264 (6,0%)	
B 6	NI	Von: B 6 Nach: A37 Ri. Hildesheim Zählstelle: 3624 0411 BVWP:	51.500	3.090 (6,0%)	
B 6	NI	Von: B 6 Nach: B 3 Zählstelle: 3624 0412 BVWP:	40.700	3.867 (9,5%)	

<b>Straße</b>	<b>BL</b>	<b>Infos</b>	<b>DTV</b>	<b>SV (SV%)</b>	<b>BVWP</b>
B 6	NI	Von: B 6 Nach: B441 Schwanenburgkreuzung Zählstelle: 3624 0414 BVWP:	41.000	3.116 (7,6%)	
B 6	NI	Von: B 6 Leinhausen Nach: B 6 Ahlem Zählstelle: 3624 0430 BVWP:	47.700	2.671 (5,6%)	
B 6	NI	Von: B 6 Marienwerder Nach: Zählstelle: 3523 0410 BVWP:	48.400	2.856 (5,9%)	
B 6	NI	Von: AS Hannover-Herrenhausen (A 2) Nach: B 6 Zählstelle: 3523 0409 BVWP: Ausbau	38.700	2.709 (7,0%)	WB 46KK
B 6	NI	Von: B 6 Garbsen Nach: K 323 Zählstelle: 3523 0408 BVWP:	26.100	2.323 (8,9%)	
B 6	NI	Von: B 6 Nach: K 315 Zählstelle: 3523 0351 BVWP:	22.800	2.326 (10,2%)	
B 6	NI	Von: B 6 Nach: L 191 Neustadt Zählstelle: 3422 0407 BVWP: Ausbau	17.100	2.018 (11,8%)	VB 24KK
B 6	NI	Von: B 6 Nach: L 360 Zählstelle: 3422 0405 BVWP: Ausbau	16.200	2.203 (13,6%)	VB 24KK
B 6	NI	Von: Husum (L 370) Nach: Schneeren Zählstelle: 3422 0410 BVWP: Ausbau	12.100	1.960 (16,2%)	VB 24KK
B 6	NI	Von: B 6/Nienburg Mitte Nach: B 6/Nienburg Süd Zählstelle: 3321 0413 BVWP:	14.100	2.087 (14,8%)	
B 6	NI	Von: B 6/Nienburg Nord Nach: B 6/Nienburg Mitte Zählstelle: 3321 0412 BVWP:	16.000	2.384 (14,9%)	

Straße	BL	Infos	DTV	SV (SV%)	BVWP
B 6	NI	Von: B 6/Stadtstr. (K3) Nach: B 6/Nienburg Nord Zählstelle: 3321 0411 BVWP:	17.700	2.602 (14,7%)	
B 6	NI	Von: B 6/L 351 Nach: B 6/Stadtstr. (K3) Zählstelle: 3320 0442 BVWP:	19.000	2.622 (13,8%)	
B 6	NI	Von: B 6/B 214 Nach: B 6/L 351 Zählstelle: 3320 0408 BVWP:	12.600	2.192 (17,4%)	
B 6	NI	Von: B 6/L 352 Nach: B 6/B 214 Zählstelle: 3320 0407 BVWP:	7.200	943 (13,1%)	
B 6	NI	Von: B 6/L 332 Nach: B 6/L 352 Zählstelle: 3219 0406 BVWP:	5.900	832 (14,1%)	
B 6	NI	Von: OD Syke Nach: B 6 B 6/L 332 Zählstelle: 3119 0405 BVWP:	9.400	931 (9,9%)	
B 6	NI	Von: B 6/B 322/L 335 Nach: B 6/L 334/K 122 Zählstelle: 3018 0403 BVWP:	13.100	1.087 (8,3%)	
B 6	NI	Von: AS Bremen/Brinkum (A 1) Nach: B 51/B 6 Zählstelle: 2918 0409 BVWP: Ortsumgehung	25.200	2.394 (9,5%)	WB* 02KB
B 6	NI	Von: Landesgrenze Bremerhaven Nach: AS Bremerhaven Süd Zählstelle: 2517 0407 BVWP:	12.600	1.222 (9,7%)	
B 27	NI	Von: Emd. L566 Nach: Knoten B524 Zählstelle: 4525 0419 BVWP:	4.000	320 (8,0%)	
B 27	NI	Von: L568 Niedernjesa Nach: L566 Friedland-Gr, Schn Zählstelle: 4525 0485 BVWP:	8.800	414 (4,7%)	

Straße	BL	Infos	DTV	SV (SV%)	BVWP
B 27	NI	Von: OE Göttingen Süd Nach: L568 Niedernjesa Zählstelle: 4525 0417 BVWP:	10.700	364 (3,4%)	
B 27	NI	Von: AS GOETTINGEN-NORD (A7/A388) Nach: AS GOETTINGEN-HOLTENSEN Zählstelle: 4425 0999 BVWP:	17.300	1.592 (9,2%)	
B 27	NI	Von: AS GÖTTINGEN-HOLTENSEN Nach: AS Göttingen-Lutteranger Zählstelle: 4425 0301 BVWP:	30.400	2.006 (6,6%)	
B 27	NI	Von: OE Göttingen Ost Nach: B446 Ebergötzen-West Zählstelle: 4426 0484 BVWP:	16.800	1.126 (6,7%)	
B 27	NI	Von: Ebergötzen Nach: Waake Zählstelle: 4426 0914 BVWP: Ortsumgehung	15.600	1.170 (7,5%)	WB 02KK
B 27	NI	Von: Gieboldehausen Nach: Ebergötzen Zählstelle: 4426 0483 BVWP:	8.200	763 (9,3%)	
B 27	NI	Von: Ortsanfang Gieboldehausen Nach: Ortsende Gieboldehausen Zählstelle: 4327 9130 BVWP: Ortsumgehung	14.500	1.465 (10,1%)	WB 02KK
B 27	NI	Von: Gieboldehausen Nach: Herzberg Zählstelle: 4327 0414 BVWP: Ortsumgehung	8.900	1.050 (11,8%)	WB 02KK
B 27	NI	Von: Herzberg Nach: Barbis Zählstelle: 4328 0456 BVWP:	15.600	1.763 (11,3%)	
B 27	NI	Von: Ortsmitte Bad Lauterberg Nach: Ortsende Bad Lauterberg Zählstelle: 4328 0455 BVWP: Ortsumgehung	12.300	541 (4,4%)	WB 02KK
B 27	NI	Von: Odertal Nach: Oderhaus Zählstelle: 4329 0420 BVWP:	3.100	214 (6,9%)	

<b>Straße</b>	<b>BL</b>	<b>Infos</b>	<b>DTV</b>	<b>SV (SV%)</b>	<b>BVWP</b>
B 27	NI	Von: Oderhaus Nach: Braunlage Zählstelle: 4229 0421 BVWP:	3.900	230 (5,9%)	
B 27	NI	Von: Braunlage Nach: Landesgrenze Zählstelle: 4229 0425 BVWP:	3.700	204 (5,5%)	
B 51	NI	Von: B 475 Glandorf Nach: Landesgrenze NRW Zählstelle: 3913 0410 BVWP:	6.400	755 (11,8%)	
B 51	NI	Von: L 98 Nach: B 475 Glandorf Zählstelle: 3814 0409 BVWP:	7.200	979 (13,6%)	
B 51	NI	Von: L 95 Nach: L 98 Zählstelle: 3814 0408 BVWP:	16.800	974 (5,8%)	
B 51	NI	Von: B 68 b. Harderberg Nach: L 95 Zählstelle: 3714 0407 BVWP:	20.800	1.165 (5,6%)	
B 51	NI	Von: AS Osnabrück-Nahne (A 30) Nach: B 68 b. Harderberg Zählstelle: 3714 0406 BVWP:	29.900	1.674 (5,6%)	
B 51	NI	Von: B 65 / B 218 Nach: K 314 Zählstelle: 3615 3329 BVWP: Ausbau	15.800	1.738 (11,0%)	VB 04KK
B 51	NI	Von: L 81 Nach: B 65 / B 218 Zählstelle: 3615 0403 BVWP:	11.000	1.331 (12,1%)	
B 51	NI	Von: L 80 Nach: L 81 Zählstelle: 3615 0402 BVWP:	5.300	1.028 (19,4%)	
B 51	NI	Von: L 766 (NRW) Nach: L 80 Zählstelle: 3515 0401 BVWP:	5.100	908 (17,8%)	

<b>Straße</b>	<b>BL</b>	<b>Infos</b>	<b>DTV</b>	<b>SV (SV%)</b>	<b>BVWP</b>
B 51	NI	Von: B 51/Krs Grenze Nach: B 51/L 345 Zählstelle: 3516 0424 BVWP:	5.000	- (-)	
B 51	NI	Von: B 51/L 346 Nach: B 51/L 345 Zählstelle: 3416 0423 BVWP:	9.000	- (-)	
B 51	NI	Von: B 51/L 345/L 853 Nach: B 51/B 214 Diepholz Zählstelle: 3416 0422 BVWP: Ortsumgehung	7.600	1.018 (13,4%)	VB 02KK
B 51	NI	Von: B 51/B 214 Diepholz Nach: B 51/B 69 Diepholz Zählstelle: 3316 0437 BVWP: Ortsumgehung	6.800	1.333 (19,6%)	VB 02KK
B 51	NI	Von: B 51/B 69 Diepholz Nach: B 51/Kreisel Diepholz Zählstelle: 3316 0438 BVWP: Ortsumgehung	3.900	640 (16,4%)	VB 02KK
B 51	NI	Von: B 51/OU Diepholz Nach: B 51/L 344 Zählstelle: 3316 0421 BVWP: Ortsumgehung	6.600	766 (11,6%)	VB 02KK
B 51	NI	Von: B 51/L 344 Nach: OD Twistringen Zählstelle: 3217 0420 BVWP: Ortsumgehung	5.700	684 (12,0%)	WB 02KK
B 51	NI	Von: B 51/K 103 Nach: B 51/B 61 Zählstelle: 3118 0419 BVWP:	8.900	1.095 (12,3%)	
B 51	NI	Von: B 51/B 61 Nach: B 51/L 332 Zählstelle: 3118 0426 BVWP:	10.700	2.001 (18,7%)	
B 51	NI	Von: B 51/L 332 Nach: B 51/L 333 Zählstelle: 3118 0425 BVWP:	11.100	1.920 (17,3%)	
B 51	NI	Von: B 51/L 333 Nach: B 51/L 340 Zählstelle: 3118 0418 BVWP:	11.300	1.774 (15,7%)	

Straße	BL	Infos	DTV	SV (SV%)	BVWP
B 51	NI	Von: B 51/L 340 Nach: B 51/B 439 Zählstelle: 3018 0417 BVWP:	11.000	1.727 (15,7%)	
B 51	NI	Von: B 51/B 439 Nach: B 51/B 322 Zählstelle: 3018 0416 BVWP:	9.800	1.431 (14,6%)	
B 51	NI	Von: B 51/B 322 Nach: B 6/B 51 Zählstelle: 2918 0415 BVWP:	11.300	1.446 (12,8%)	
B 61	NI	Von: B 61 Krs. Grenze Nach: B 61/L 348 Kirchdorf Zählstelle: 3519 0436 BVWP:	4.900	951 (19,4%)	
B 61	NI	Von: B 61/L 348 Kirchdorf Nach: B 61/L 349 Barenburg Zählstelle: 3419 0434 BVWP: Ortsumgehung	5.400	1.004 (18,6%)	VB 02KK
B 61	NI	Von: B 61/L 349 Barenburg Nach: B 61/B 214 Sulingen Zählstelle: 3318 0433 BVWP: Ortsumgehung	7.600	1.018 (13,4%)	VB 02KK
B 61	NI	Von: B 61/B 214 Sulingen Nach: B 61/L 341 Neuenkirchen Zählstelle: 3218 0432 BVWP:	8.800	1.373 (15,6%)	
B 61	NI	Von: B 61/L 341 Neuenkirchen Nach: B 61/K 5 Abz. Wedehorn Zählstelle: 3218 0431 BVWP:	6.700	1.173 (17,5%)	
B 61	NI	Von: B 61/K 5 Abz. Wedehorn Nach: B 61/B 51 Bassum Zählstelle: 3118 0430 BVWP:	6.800	1.176 (17,3%)	
B 64	NI	Von: Landesgrenze Nach: B 64 / L 583 Lobach Zählstelle: 4122 3339 BVWP: Ortsumgehung	7.600	319 (4,2%)	WB 02KK
B 64	NI	Von: B 64 / L 583 Lobach Nach: B 64 / L 580 Negenborn Zählstelle: 4123 0487 BVWP: Ortsumgehung	7.500	863 (11,5%)	WB 02KK

<b>Straße</b>	<b>BL</b>	<b>Infos</b>	<b>DTV</b>	<b>SV (SV%)</b>	<b>BVWP</b>
B 64	NI	Von: B 64 / L 580 / K 71 Negenborn Nach: B 64 / B 240 Eschershausen Zählstelle: 4023 0407 BVWP: Ortsumgehung	8.100	689 (8,5%)	VB 02KK
B 64	NI	Von: B 64 / B 240 Eschershausen Nach: B 64 / K 19 Wickensen Zählstelle: 4023 0408 BVWP: Ortsumgehung	4.900	632 (12,9%)	WB 02KK
B 64	NI	Von: B 64 / L 583 Nach: B 64 / K 31 Landesgrenze Zählstelle: 4124 0409 BVWP:	5.100	770 (15,1%)	
B 64	NI	Von: B 3 Nach: K 527 Zählstelle: 4125 0410 BVWP: Ortsumgehung	3.600	814 (22,6%)	WB 02KK
B 64	NI	Von: K 651 Nach: B 3 Zählstelle: 4125 0411 BVWP: Ortsumgehung	4.700	653 (13,9%)	WB 02KK
B 64	NI	Von: Bad Gandersheim-West (Kläranlage) Nach: K 651 Zählstelle: 4125 0412 BVWP: Ortsumgehung	8.000	792 (9,9%)	WB 02KK
B 64	NI	Von: Bad Gandersheim-West Nach: AS B64/B445/K641 Bad Gandersheim-Süd Zählstelle: 4126 0966 BVWP: Ortsumgehung	4.700	813 (17,3%)	WB 02KK
B 64	NI	Von: AS B64/B445/K641 Bad Gandersheim-Süd Nach: AS B 64 Bad Gandersheim-Ost Zählstelle: 4126 0967 BVWP: Ortsumgehung	5.300	721 (13,6%)	WB 02KK
B 64	NI	Von: L 489 Dannhausen Nach: Bad Gandersheim-Ost (Kellermann) Zählstelle: 4126 0413 BVWP: Ortsumgehung	8.200	795 (9,7%)	WB 02KK
B 65	NI	Von: B 51 Nach: L 85 Zählstelle: 3615 0416 BVWP:	8.100	810 (10,0%)	
B 65	NI	Von: L 85 Nach: K 410 Zählstelle: 3615 0417 BVWP:	12.100	992 (8,2%)	



Straße	BL	Infos	DTV	SV (SV%)	BVWP
B 65	NI	Von: K 410 Nach: L 83 Zählstelle: 3616 0418 BVWP:	10.100	848 (8,4%)	
B 65	NI	Von: L 83 Nach: Landesgrenze NRW Zählstelle: 3616 0419 BVWP:	6.000	- (-)	
B 65	NI	Von: Landesgrenze Nach: B 65 B 65 / K 10 Zählstelle: 3720 0420 BVWP:	9.900	1.208 (12,2%)	
B 65	NI	Von: B65 / K 10 Müsingen Nach: B 65 / L 442 Nienstädt Zählstelle: 3720 0421 BVWP: Ortsumgehung	11.600	1.125 (9,7%)	WB 02KK
B 65	NI	Von: B 65 / L 442 Niedstädt Nach: B 65 / L 371 / K 24 Ehlen Zählstelle: 3621 0422 BVWP:	17.900	1.307 (7,3%)	
B 65	NI	Von: B 65 / L 371 / K24 Ehlen Nach: B 65 / L 445 Stadthagen Zählstelle: 3621 0419 BVWP:	8.200	943 (11,5%)	
B 65	NI	Von: B 65 / L 445 Stadthagen Nach: B 65 / B 442 Zählstelle: 3621 0423 BVWP:	15.300	1.285 (8,4%)	
B 65	NI	Von: B 65 / B 442 Nach: AS Bad Nenndorf (A 2) Zählstelle: 3622 0424 BVWP:	17.800	1.317 (7,4%)	
B 65	NI	Von: B 65 Nach: L 391 Zählstelle: 3622 0415 BVWP:	11.100	1.199 (10,8%)	
B 65	NI	Von: Bad Nenndorf Nach: L 390 Barsinghausen Zählstelle: 3623 0416 BVWP: Ortsumgehung	10.000	1.130 (11,3%)	WB 02KK
B 65	NI	Von: Bad Nenndorf Nach: Hannover Zählstelle: 3623 0417 BVWP: Ortsumgehung	16.500	1.370 (8,3%)	WB 02KK

Straße	BL	Infos	DTV	SV (SV%)	BVWP
B 65	NI	Von: Bad Nenndorf Nach: Hannover Zählstelle: 3623 0420 BVWP: Ortsumgehung	14.000	- (-)	WB 02KK
B 65	NI	Von: Bad Nenndorf Nach: Hannover Zählstelle: 3624 0421 BVWP: Ortsumgehung	22.800	1.619 (7,1%)	WB 02KK
B 65	NI	Von: B 65 Tönniesberg-Ricklingerkreisel Nach: Zählstelle: 3624 0354 BVWP:	25.300	1.999 (7,9%)	
B 65	NI	Von: B 65 Waldhausen Nach: Zählstelle: 3624 0423 BVWP:	34.300	3.259 (9,5%)	
B 65	NI	Von: B 65 Anderten Nach: Zählstelle: 3625 0422 BVWP:	33.400	3.273 (9,8%)	
B 65	NI	Von: AS Hannover-Anderten (A 7) Nach: B 65 Zählstelle: 3625 0419 BVWP:	23.000	- (-)	
B 65	NI	Von: AS Hannover-Anderten (A 7) Nach: Sehnde Zählstelle: 3625 0443 BVWP:	13.100	943 (7,2%)	
B 65	NI	Von: B 65 Sehnde Nach: Rethmar Zählstelle: 3626 0444 BVWP:	5.900	625 (10,6%)	
B 65	NI	Von: K 41 Nach: Rosenthal (B 494) Zählstelle: 3626 0430 BVWP:	4.200	386 (9,2%)	
B 65	NI	Von: B494, Rosenthal Nach: B444, Peine Zählstelle: 3627 0431 BVWP:	12.000	- (-)	
B 65	NI	Von: B444, Peine Nach: B444/K73 Zählstelle: 3627 0433 BVWP:	9.100	692 (7,6%)	

Straße	BL	Infos	DTV	SV (SV%)	BVWP
B 65	NI	Von: B444, Peine Nach: K47 Zählstelle: 3627 0434 BVWP:	10.400	884 (8,5%)	
B 65	NI	Von: Dungenbeck Nach: K71 Zählstelle: 3727 0432 BVWP: Ortsumgehung	7.600	540 (7,1%)	WB 02KK
B 65	NI	Von: K71 Nach: B1, Vechede Zählstelle: 3728 0480 BVWP:	4.300	280 (6,5%)	
B 68	NI	Von: B 51 Nach: AS Harderberg (A 33) Zählstelle: 3714 0429 BVWP:	4.100	459 (11,2%)	
B 68	NI	Von: L 109 Nach: K 10 / K 13 Zählstelle: 3614 0428 BVWP:	28.100	1.883 (6,7%)	
B 68	NI	Von: B 218-Süd Nach: L 109 Zählstelle: 3613 0427 BVWP:	22.700	2.157 (9,5%)	
B 68	NI	Von: B 218-Nord Nach: B 218-Süd Zählstelle: 3513 0426 BVWP:	14.900	1.892 (12,7%)	
B 68	NI	Von: L 76 Nach: B 218-Nord Zählstelle: 3513 0425 BVWP:	10.400	1.102 (10,6%)	
B 68	NI	Von: Bersenbrück-Süd (B 68alt) Nach: L 76 Zählstelle: 3413 0424 BVWP: Ausbau	9.500	1.064 (11,2%)	VB 24KK
B 68	NI	Von: Bersenbrück-Mitte (B214) Nach: Bersenbrück-Süd (B68alt) Zählstelle: 3413 0421 BVWP:	4.600	856 (18,6%)	
B 68	NI	Von: Bersenbrück-Nord (B 68alt) Nach: Bersenbrück-Mitte (B214) Zählstelle: 3413 0420 BVWP:	3.800	711 (18,7%)	

Straße	BL	Infos	DTV	SV (SV%)	BVWP
B 68	NI	Von: L 75 Nach: Bersenbrück-Nord (B 68alt) Zählstelle: 3413 0423 BVWP:	5.500	842 (15,3%)	
B 68	NI	Von: K 298 Nach: L 75 Zählstelle: 3313 0422 BVWP: Ortsumgehung	9.300	1.042 (11,2%)	VB 02KK
B 68	NI	Von: Kreisgrenze Nach: L 838 Hemmelte Zählstelle: 3213 0403 BVWP: Ortsumgehung	7.000	756 (10,8%)	VB 02KK
B 68	NI	Von: L 838 Hemmelte Nach: L 837 Stapelfeld Zählstelle: 3213 0402 BVWP:	6.200	794 (12,8%)	
B 68	NI	Von: L 837 Stapelfeld Nach: B 213 Cloppenburg Zählstelle: 3213 0401 BVWP:	6.100	756 (12,4%)	
B 69	NI	Von: B 69/B 51 OU DH Nach: B 69/Krs Grenze Zählstelle: 3316 0440 BVWP:	7.600	1.246 (16,4%)	
B 69	NI	Von: Vechta, Diepholzer Str. Nach: Kreisgrenze Vechta -Diepholz Zählstelle: 3215 0491 BVWP:	7.700	1.140 (14,8%)	
B 69	NI	Von: Vechta, L881 Nach: Vechta, L843 Zählstelle: 3215 0487 BVWP:	5.900	1.428 (24,2%)	
B 69	NI	Von: Vechta, L 846 Nach: Vechta, Diepholzer Str. Zählstelle: 3215 0489 BVWP:	4.400	933 (21,2%)	
B 69	NI	Von: Vechta, L 843 Nach: Vechta, L 846 Zählstelle: 3215 0488 BVWP:	7.600	1.657 (21,8%)	
B 69	NI	Von: Kreisgrenze Vechta-Cloppenburg Nach: Vechta, L881 Zählstelle: 3215 0490 BVWP:	10.600	1.420 (13,4%)	

<b>Straße</b>	<b>BL</b>	<b>Infos</b>	<b>DTV</b>	<b>SV (SV%)</b>	<b>BVWP</b>
B 69	NI	Von: AS Cloppenburg (A 1) Nach: BAB 1 Zählstelle: 3115 0486 BVWP:	8.700	1.444 (16,6%)	
B 69	NI	Von: Oldenburg-Nadorst Nach: Nadorster Straße Zählstelle: 2815 0485 BVWP:	21.700	716 (3,3%)	
B 70	NI	Von: Kreisgrenze Nach: K 319 Zählstelle: 3610 0419 BVWP:	11.300	2.124 (18,8%)	
B 70	NI	Von: K 319 Nach: L 58 Zählstelle: 3610 0418 BVWP:	8.100	1.515 (18,7%)	
B 70	NI	Von: L 58 Nach: B 213 Zählstelle: 3510 0417 BVWP:	7.200	1.570 (21,8%)	
B 70	NI	Von: B 213 Nach: B 214 Zählstelle: 3410 0480 BVWP:	13.900	3.086 (22,2%)	
B 70	NI	Von: B 214 Nach: B 213 (Damaschke) Zählstelle: 3410 0424 BVWP:	14.100	3.173 (22,5%)	
B 70	NI	Von: B 213 Nach: L 67 Zählstelle: 3409 0416 BVWP:	8.300	1.370 (16,5%)	
B 70	NI	Von: L 67 Nach: K 250 Zählstelle: 3309 0415 BVWP:	9.800	1.607 (16,4%)	
B 70	NI	Von: K 250 Nach: L 47 / K 229 Zählstelle: 3309 0478 BVWP:	19.200	2.112 (11,0%)	
B 70	NI	Von: K 229 Nach: B 402 Zählstelle: 3209 0477 BVWP:	16.000	- (-)	

Straße	BL	Infos	DTV	SV (SV%)	BVWP
B 70	NI	Von: B 402 Nach: B 408 Zählstelle: 3209 0414 BVWP:	9.500	1.273 (13,4%)	
B 70	NI	Von: B 408 Nach: L 53 Zählstelle: 3109 0479 BVWP:	5.000	915 (18,3%)	
B 70	NI	Von: L 53 Nach: K 168 Zählstelle: 3110 0412 BVWP:	5.900	903 (15,3%)	
B 70	NI	Von: K 168 Nach: B 401 Zählstelle: 3010 0420 BVWP:	5.900	785 (13,3%)	
B 70	NI	Von: B 401 Nach: L 62 Zählstelle: 3010 0411 BVWP:	6.400	685 (10,7%)	
B 70	NI	Von: L 62 Nach: L 51 Zählstelle: 2910 0410 BVWP:	9.300	735 (7,9%)	
B 70	NI	Von: Papenburg Nach: Folmhusen Zählstelle: 2810 3326 BVWP:	9.700	640 (6,6%)	
B 70	NI	Von: Papenburg Nach: Leer Zählstelle: 2710 0410 BVWP:	19.600	980 (5,0%)	
B 70	NI	Von: Papenburg Nach: Leer Zählstelle: 2710 0420 BVWP:	16.400	968 (5,9%)	
B 70	NI	Von: Heisfelde (K 2) Nach: AS Leer-Nord (A 31) Zählstelle: 2710 0430 BVWP:	15.200	532 (3,5%)	
B 70	NI	Von: Neermoor (L 2) Nach: AS Leer-Nord (A 31) Zählstelle: 2710 0409 BVWP:	9.200	423 (4,6%)	

<b>Straße</b>	<b>BL</b>	<b>Infos</b>	<b>DTV</b>	<b>SV (SV%)</b>	<b>BVWP</b>
B 70	NI	Von: Leer Nach: AS Neermoor (A 31) Zählstelle: 2610 0462 BVWP:	8.000	464 (5,8%)	
B 71	NI	Von: L 143 Nach: AS Bremerhaven-Wulsdorf (A 27) Zählstelle: 2517 0408 BVWP:	11.600	1.137 (9,8%)	
B 71	NI	Von: L 134/L 128 Nach: OD Beverstedt L 143 Zählstelle: 2518 0409 BVWP:	9.700	1.174 (12,1%)	
B 71	NI	Von: L 122 N Nach: L 128 Zählstelle: 2519 0410 BVWP:	5.100	995 (19,5%)	
B 71	NI	Von: B 71/B 74 Nach: OD Basdahl L 122 N Zählstelle: 2519 0433 BVWP:	2.900	551 (19,0%)	
B 71	NI	Von: B 71/B74/B495 Glinde Nach: Basdahl Aufteilung B 71/B 74 Zählstelle: 2520 3319 BVWP:	9.000	1.098 (12,2%)	
B 71	NI	Von: K 105 N Nach: B 71/B 74/B 495 Glinde Zählstelle: 2520 0476 BVWP:	13.300	1.157 (8,7%)	
B 71	NI	Von: L 123 Nach: K 107 Zählstelle: 2521 0477 BVWP:	7.000	623 (8,9%)	
B 71	NI	Von: K 107 Nach: K 101 Zählstelle: 2621 0414 BVWP:	6.600	634 (9,6%)	
B 71	NI	Von: K 101 Nach: L 122/L 124 Zählstelle: 2621 0415 BVWP:	9.800	823 (8,4%)	
B 71	NI	Von: L 131 Nach: L 132 Zählstelle: 2721 0416 BVWP:	9.400	968 (10,3%)	

<b>Straße</b>	<b>BL</b>	<b>Infos</b>	<b>DTV</b>	<b>SV (SV%)</b>	<b>BVWP</b>
B 71	NI	Von: Zeven Nach: Rotenburg Zählstelle: 2721 0417 BVWP: Ortsumgehung	7.600	836 (11,0%)	WB 02KK
B 71	NI	Von: AS Bockel (A 1) Nach: Rotenburg Zählstelle: 2821 0410 BVWP: Ortsumgehung	4.800	638 (13,3%)	WB 02KK
B 71	NI	Von: Soltau Nach: Rotenburg Zählstelle: 2922 0412 BVWP: Ortsumgehung	6.300	258 (4,1%)	WB 02KK
B 71	NI	Von: Soltau Nach: Rotenburg Zählstelle: 2923 0413 BVWP: Ortsumgehung	4.300	305 (7,1%)	WB 02KK
B 71	NI	Von: Tewel Nach: Kreisgrenze Zählstelle: 2923 0428 BVWP:	2.700	238 (8,8%)	
B 71	NI	Von: Neuenkirchen Nach: Soltau Zählstelle: 2924 0429 BVWP: Ortsumgehung	4.500	293 (6,5%)	WB 02KK
B 71	NI	Von: Harber Nach: Soltau Zählstelle: 3025 0427 BVWP: Ortsumgehung	10.200	490 (4,8%)	WB 02KK
B 71	NI	Von: Munster Nach: AS Soltau-Ost (A 7) Zählstelle: 2926 0426 BVWP: Ortsumgehung	9.900	663 (6,7%)	WB 02KK
B 71	NI	Von: Munster Nach: Soltau Zählstelle: 3026 0425 BVWP: Ortsumgehung	11.400	718 (6,3%)	WB 02KK
B 71	NI	Von: Oerrel Nach: Munster Zählstelle: 3026 0424 BVWP: Ortsumgehung	5.400	497 (9,2%)	WB 02KK
B 71	NI	Von: Kreisgrenze Nach: Munster Zählstelle: 3027 0423 BVWP: Ortsumgehung	3.700	470 (12,7%)	WB 02KK



Straße	BL	Infos	DTV	SV (SV%)	BVWP
B 71	NI	Von: Lintzel (L 250) Nach: Groß Süstedt (L 233) Zählstelle: 3027 0435 BVWP:	3.100	505 (16,3%)	
B 71	NI	Von: Groß Süstedt (L 233) Nach: Hansen (K 8) Zählstelle: 3028 4351 BVWP:	3.800	543 (14,3%)	
B 71	NI	Von: Hansen (K 8) Nach: Uelzen (SW), (Veerßen) Zählstelle: 3029 0436 BVWP: Ortsumgehung	6.000	498 (8,3%)	WB 02KK
B 71	NI	Von: Uelzen (O), (B 4) Nach: Suhlendorf (L 265) Zählstelle: 3030 0437 BVWP: Ortsumgehung	4.900	1.308 (26,7%)	WB 02KK
B 71	NI	Von: Suhlendorf (L 265) Nach: Spithal (L 261) Zählstelle: 3030 0438 BVWP:	4.700	1.382 (29,4%)	
B 71	NI	Von: Spithal (L 261) Nach: Bergen/Dumme (L 263) Zählstelle: 3131 0439 BVWP: Ortsumgehung	4.400	1.412 (32,1%)	WB 02KK
B 71	NI	Von: Bergen/Dumme (L 263) Nach: Landesgrenze Zählstelle: 3131 0711 BVWP: Ortsumgehung	5.100	1.346 (26,4%)	WB 02KK
B 72	NI	Von: Norden B72 Nach: Norddeich B72 Zählstelle: 2309 0401 BVWP:	12.900	284 (2,2%)	
B 72	NI	Von: Norddeich B72 Nach: Norden B72 Zählstelle: 2309 0402 BVWP:	14.900	507 (3,4%)	
B 72	NI	Von: Marienhafte Nach: Norden Zählstelle: 2409 0403 BVWP:	13.300	732 (5,5%)	
B 72	NI	Von: BAB 1 Nach: L 836 Abz. Emstek Zählstelle: 3115 0429 BVWP: Ausbau	11.700	3.662 (31,3%)	WB 24KK

Straße	BL	Infos	DTV	SV (SV%)	BVWP
B 72	NI	Von: L 836 Abz. Emstek Nach: B 213 Ost Cloppenburg Zählstelle: 3114 0428 BVWP: Ausbau	11.200	3.528 (31,5%)	WB 24KK
B 72	NI	Von: B 213 Ost Cloppenburg Nach: B 213 West Cloppenburg Zählstelle: 3114 0430 BVWP:	16.100	4.170 (25,9%)	
B 72	NI	Von: B 213 West Cloppenburg Nach: L 847 Varrelbusch Zählstelle: 3114 0427 BVWP:	13.900	1.738 (12,5%)	
B 72	NI	Von: L 847 Varrelbusch Nach: K 150 Petersfeld Zählstelle: 3013 0426 BVWP:	9.000	1.215 (13,5%)	
B 72	NI	Von: K 150 Petersfeld Nach: K 300 Thülsfeld Zählstelle: 3013 0425 BVWP:	8.700	1.340 (15,4%)	
B 72	NI	Von: K 300 Thülsfeld Nach: L 831 Friesoythe Zählstelle: 3013 0424 BVWP:	8.700	1.227 (14,1%)	
B 72	NI	Von: B 401 Nach: L 831 Friesoythe Zählstelle: 2912 0423 BVWP:	6.500	1.099 (16,9%)	
B 72	NI	Von: B 401 Nach: K 343 Zählstelle: 2912 0422 BVWP:	5.200	775 (14,9%)	
B 72	NI	Von: Kreisgrenze Nach: K 343 Zählstelle: 2812 0421 BVWP:	4.000	716 (17,9%)	
B 72	NI	Von: Strücklingen Nach: AS Filsum (A 28) Zählstelle: 2711 0467 BVWP:	4.600	685 (14,9%)	
B 72	NI	Von: Hesel (B 436) Nach: AS Filsum (A 28) Zählstelle: 2711 0419 BVWP:	6.700	704 (10,5%)	

<b>Straße</b>	<b>BL</b>	<b>Infos</b>	<b>DTV</b>	<b>SV (SV%)</b>	<b>BVWP</b>
B 72	NI	Von: Strücklingen Nach: Aurich Zählstelle: 2611 0418 BVWP: Ortsumgehung	11.300	1.232 (10,9%)	WB 02KK
B 72	NI	Von: Bagband Nach: Großefehn Zählstelle: 2611 0417 BVWP:	8.200	845 (10,3%)	
B 72	NI	Von: Georgsheil Nach: Aurich Zählstelle: 2510 0415 BVWP:	17.800	801 (4,5%)	
B 73	NI	Von: AS Altenwalde (A 27) (2) Nach: L 135 Abz. Höltjer Zählstelle: 2118 0401 BVWP: Ortsumgehung	5.200	208 (4,0%)	VB 02KK
B 73	NI	Von: Querspange Cuxhaven Nach: OD Cuxhaven Zählstelle: 2118 0400 BVWP: Ortsumgehung	17.900	483 (2,7%)	VB 02KK
B 73	NI	Von: AS Cuxhaven (A 27) (1) Nach: OD Tafel Zählstelle: 2118 0903 BVWP: Ortsumgehung	15.300	658 (4,3%)	VB 02KK
B 73	NI	Von: K 5 Abz. Altenbruch Nach: AS Cuxhaven (A 27) (1) Zählstelle: 2118 3353 BVWP: Ortsumgehung	11.500	633 (5,5%)	VB 02KK
B 73	NI	Von: L 118 Nach: K 5 Abz. Altenbruch Zählstelle: 2118 0420 BVWP: Ortsumgehung	9.400	583 (6,2%)	VB 02KK
B 73	NI	Von: L 144 Nach: K 16 Ottendorf Zählstelle: 2119 0421 BVWP: Ortsumgehung	8.200	631 (7,7%)	VB 02KK
B 73	NI	Von: L 111 Nach: L 144 Cadenberge Zählstelle: 2120 0926 BVWP: Ortsumgehung	8.300	714 (8,6%)	VB 02KK
B 73	NI	Von: K 24 Nach: L 111 Zählstelle: 2220 0422 BVWP: Ortsumgehung	8.200	574 (7,0%)	WB* 02KK

<b>Straße</b>	<b>BL</b>	<b>Infos</b>	<b>DTV</b>	<b>SV (SV%)</b>	<b>BVWP</b>
B 73	NI	Von: L 116 Nach: B 495 Hemmoor Zählstelle: 2321 0423 BVWP: Ortsumgehung	8.600	765 (8,9%)	WB* 02KK
B 73	NI	Von: L 114 Nach: L 116 Zählstelle: 2321 0424 BVWP: Ortsumgehung	10.100	687 (6,8%)	WB* 02KK
B 73	NI	Von: Himmelpforten, Harburger Straße Nach: Zählstelle: 2422 0426 BVWP: Ausbau	26.200	1.362 (5,2%)	WB* 24KK
B 73	NI	Von: B 74 Nach: L 113 Zählstelle: 2422 0425 BVWP: Ausbau	14.200	994 (7,0%)	WB* 24KK
B 73	NI	Von: Stade, Harburger Straße Nach: Stade L 111 Ostumgehung Zählstelle: 2422 3318 BVWP: Ausbau	16.300	1.304 (8,0%)	WB* 24KK
B 73	NI	Von: L 111 Nach: Ostumgehung Stade L 125 Zählstelle: 2423 0430 BVWP: Ausbau	19.600	1.705 (8,7%)	WB* 24KK
B 73	NI	Von: L 125 Nach: L 123 Zählstelle: 2423 0428 BVWP: Ortsumgehung Zwischen Stade und Neu Wulmstorf	18.100	1.792 (9,9%)	VB 04KB als A 26
B 73	NI	Von: L 123 Nach: L 130 Zählstelle: 2423 0911 BVWP: Ortsumgehung Zwischen Stade und Neu Wulmstorf	17.700	2.106 (11,9%)	VB 04KB als A 26
B 73	NI	Von: L 130 Nach: K 26 nach Harsefeld Zählstelle: 2423 0432 BVWP: Ortsumgehung Zwischen Stade und Neu Wulmstorf	16.900	1.707 (10,1%)	VB 04KB als A 26
B 73	NI	Von: K 26 nach Jork Nach: L 127 Zählstelle: 2523 0429 BVWP: Ortsumgehung Zwischen Stade und Neu Wulmstorf	16.600	1.959 (11,8%)	VB 04KB als A 26
B 73	NI	Von: L 127 Nach: K 40 Zählstelle: 2524 0909 BVWP: Ortsumgehung Zwischen Stade und Neu Wulmstorf	18.700	2.188 (11,7%)	VB 04KB als A 26

<b>Straße</b>	<b>BL</b>	<b>Infos</b>	<b>DTV</b>	<b>SV (SV%)</b>	<b>BVWP</b>
B 73	NI	Von: Ovelgönne (Kreisgrenze) Nach: Neu Wulmstorf (L 235) Zählstelle: 2524 4431 BVWP: Ortsumgehung Neu Wulmstorf ist ein Vorort von Hamburg.	21.700	2.322 (10,7%)	VB 04KB als A 26
B 73	NI	Von: Neu Wulmstorf (L 235) Nach: Neu Wulmstorf (O), (Landesgrenze Hamburg) Zählstelle: 2524 0443 BVWP: Ortsumgehung Neu Wulmstorf ist ein Vorort von Hamburg.	30.300	2.545 (8,4%)	VB 04KB als A 26
B 74	NI	Von: B212 Berne Nach: K217 Zählstelle: 2816 0408 BVWP:	4.900	127 (2,6%)	
B 74	NI	Von: K 17 Nach: L 151 Zählstelle: 2818 0418 BVWP: Ortsumgehung OU Ritterhude, nördlich Bremen	19.100	917 (4,8%)	WB 02KK
B 74	NI	Von: K 5 Nach: K 17 Zählstelle: 2718 0925 BVWP:	18.600	856 (4,6%)	
B 74	NI	Von: L 149 Nach: K 5 Zählstelle: 2718 0422 BVWP:	12.800	755 (5,9%)	
B 74	NI	Von: K 46 Nach: L 149 Zählstelle: 2718 0421 BVWP:	14.100	874 (6,2%)	
B 74	NI	Von: L 153 Nach: K 46 Zählstelle: 2718 0423 BVWP:	12.600	832 (6,6%)	
B 74	NI	Von: L 128 Nach: L 153 Zählstelle: 2718 0419 BVWP:	13.200	832 (6,3%)	
B 74	NI	Von: L 122 Nach: L 128 Zählstelle: 2619 0420 BVWP:	7.600	616 (8,1%)	
B 74	NI	Von: L 122 N Nach: L 122 S Zählstelle: 2619 0436 BVWP:	6.300	794 (12,6%)	

<b>Straße</b>	<b>BL</b>	<b>Infos</b>	<b>DTV</b>	<b>SV (SV%)</b>	<b>BVWP</b>
B 74	NI	Von: B 74 Glinde Nach: L 122 N Zählstelle: 2519 0435 BVWP: Ortsumgehung	3.100	366 (11,8%)	VB 02KK
B 74	NI	Von: L 114 Elm Nach: B 71/B 74 Bremervörde Zählstelle: 2521 0434 BVWP: Ortsumgehung	7.500	615 (8,2%)	VB 02KK
B 74	NI	Von: B 73 Stade Nach: L 114 Elm Zählstelle: 2422 0433 BVWP:	8.600	499 (5,8%)	
B 75	NI	Von: B 322 Nach: L 875 Zählstelle: 2918 0416 BVWP:	35.900	3.267 (9,1%)	
B 75	NI	Von: L875 Nach: Landesgrenze Bremen Zählstelle: 2918 0417 BVWP:	37.300	3.879 (10,4%)	
B 75	NI	Von: AS Stuckenborstel (A 1) Nach: Hamburg Zählstelle: 2821 3363 BVWP:	10.400	946 (9,1%)	
B 75	NI	Von: Bremen Nach: Hamburg Zählstelle: 2822 0431 BVWP:	17.600	1.602 (9,1%)	
B 75	NI	Von: Bremen Nach: Hamburg Zählstelle: 2822 0432 BVWP:	11.200	1.187 (10,6%)	
B 75	NI	Von: Bremen Nach: Hamburg Zählstelle: 2822 0429 BVWP:	10.700	952 (8,9%)	
B 75	NI	Von: Hamburg Nach: Bremen Zählstelle: 2823 0430 BVWP:	6.100	695 (11,4%)	
B 75	NI	Von: Tostedt Nach: Scheeßel Zählstelle: 2723 7502 BVWP: Ortsumgehung	4.500	743 (16,5%)	WB* 02KK (Tostedt)  WB 02KK (Scheeßel)

Straße	BL	Infos	DTV	SV (SV%)	BVWP
B 75	NI	Von: Bremen Nach: Hamburg Zählstelle: 2724 7503 BVWP:	12.300	1.119 (9,1%)	
B 75	NI	Von: Bremen Nach: Hamburg Zählstelle: 2724 0445 BVWP:	8.500	969 (11,4%)	
B 75	NI	Von: Drestedt (K 40) Nach: Trelder Berg (B 3) Zählstelle: 2624 3347 BVWP:	11.300	938 (8,3%)	
B 75	NI	Von: Trelder Berg (B 3) Nach: Buchholz i. d. N. (K 82) Zählstelle: 2625 0447 BVWP:	10.800	810 (7,5%)	
B 75	NI	Von: Buchholz i. d. N. (K 82) Nach: Dibbersen (K 13) Zählstelle: 2625 0448 BVWP: Ortsumgehung	12.900	968 (7,5%)	VB 04KK
B 75	NI	Von: Dibbersen (K 13) Nach: AS Dibbersen (A 1) Zählstelle: 2625 4481 BVWP: Ortsumgehung	20.200	1.232 (6,1%)	VB 04KK
B 79	NI	Von: Grenze NI/ST Nach: L622 Roklum Zählstelle: 3930 0425 BVWP: Ortsumgehung	2.200	257 (11,7%)	WB 02KK
B 79	NI	Von: L622 Roklum Nach: K 18 Zählstelle: 3930 0424 BVWP: Ortsumgehung	3.000	- (-)	WB 02KK
B 79	NI	Von: K 18 Nach: B82 Semmenstedt Zählstelle: 3930 0423 BVWP: Ortsumgehung	3.100	248 (8,0%)	WB 02KK
B 79	NI	Von: B82 Semmenstedt Nach: L513 Remlingen Zählstelle: 3830 0422 BVWP: Ortsumgehung	3.800	262 (6,9%)	WB 02KK
B 79	NI	Von: L513 Remlingen Nach: K3 Gr. Denkte Zählstelle: 3829 0421 BVWP: Ortsumgehung	6.300	296 (4,7%)	WB 02KK

Straße	BL	Infos	DTV	SV (SV%)	BVWP
B 79	NI	Von: K3 Gr. Denkte Nach: L495/L630 Wendessen Zählstelle: 3829 1420 BVWP:	9.100	346 (3,8%)	
B 79	NI	Von: L495/L630, Wendessen Nach: L614 Wolfenbüttel Zählstelle: 3829 0420 BVWP: Ortsumgehung	4.900	279 (5,7%)	WB 02KK
B 79	NI	Von: L614 Wolfenbüttel Nach: A395 Wolfenbüttel-Nord Zählstelle: 3829 0411 BVWP: Ortsumgehung	12.900	400 (3,1%)	WB 02KK
B 80	NI	Von: OE H, Münden Nord Nach: Landesgrenze Niedersachsen Zählstelle: 4523 0486 BVWP:	6.500	442 (6,8%)	
B 80	NI	Von: OE H, Münden Ost Nach: K226 Zählstelle: 4524 0487 BVWP:	7.500	473 (6,3%)	
B 80	NI	Von: K226 Nach: Hedemünden-West Zählstelle: 4624 0422 BVWP:	7.700	470 (6,1%)	
B 80	NI	Von: AS Hedemünden-Mitte Nach: A7 L564 (Hedemünden) Zählstelle: 4624 0973 BVWP:	7.900	506 (6,4%)	
B 80	NI	Von: AS Münden-Hedemünden (A 7) Nach: AS Hedemünden-Mitte A7 Zählstelle: 4624 0974 BVWP:	6.000	450 (7,5%)	
B 82	NI	Von: AS Rhüden (Harz) (A 7) Nach: Ortsanfang Rhüden Zählstelle: 4026 0418 BVWP:	6.400	986 (15,4%)	
B 82	NI	Von: AS Rhüden (A 7) Nach: Abfahrt Hahausen Zählstelle: 4027 0457 BVWP:	7.100	824 (11,6%)	
B 82	NI	Von: Abzweig B 248 Nach: Abfahrt MSW -Chemie Zählstelle: 4027 0458 BVWP:	13.400	1.353 (10,1%)	



<b>Straße</b>	<b>BL</b>	<b>Infos</b>	<b>DTV</b>	<b>SV (SV%)</b>	<b>BVWP</b>
B 82	NI	Von: Abfahrt MSW-Chemie Nach: Abzweig K 55 Zählstelle: 4028 0906 BVWP:	5.700	239 (4,2%)	
B 82	NI	Von: Riechenberger Spange / B 82 Astfeld Nach: Riechenberger Spange / B 6 Goslar Zählstelle: 4028 0460 BVWP: Ortsumgehung	18.600	1.246 (6,7%)	VB 02KK
B 82	NI	Von: Ortsmitte Goslar Nach: Beuchte Zählstelle: 4028 0515 BVWP:	5.700	177 (3,1%)	
B 82	NI	Von: Auffahrt A 395 Nach: Ortsmitte Beuchte (K 86) Zählstelle: 4029 0516 BVWP:	1.900	87 (4,6%)	
B 82	NI	Von: Auffahrt A 395 Nach: Ortsmitte Schladen Zählstelle: 3929 0517 BVWP:	4.200	265 (6,3%)	
B 82	NI	Von: Abzweig K 620 (Achim) Nach: Abzweig L 511 (Isingerode) Zählstelle: 3929 0426 BVWP:	6.100	354 (5,8%)	
B 82	NI	Von: Abzweig K 620 (Achim) Nach: Abzweig K 23 Zählstelle: 3929 0427 BVWP:	2.600	216 (8,3%)	
B 82	NI	Von: L622 Hedeper Nach: B79 Semmenstedt Zählstelle: 3930 0428 BVWP:	2.500	223 (8,9%)	
B 82	NI	Von: B79 Semmenstedt Nach: K19 L290 Zählstelle: 3830 1428 BVWP:	2.300	170 (7,4%)	
B 82	NI	Von: K19 L290 Nach: L625, Schöppenstedt Zählstelle: 3830 0429 BVWP:	3.100	152 (4,9%)	
B 82	NI	Von: L625 Nach: K27 Ingeleben Zählstelle: 3830 0430 BVWP:	5.500	336 (6,1%)	

Straße	BL	Infos	DTV	SV (SV%)	BVWP
B 82	NI	Von: K27 Ingeleben Nach: B244 Zählstelle: 3831 0431 BVWP:	3.900	179 (4,6%)	
B 83	NI	Von: B 83 Landesgrenze NRW Nach: B 83 / L 426 Polle Zählstelle: 4122 0437 BVWP: Ortsumgehung	5.800	481 (8,3%)	WB 02KK
B 83	NI	Von: B 83 / L 426 Polle Nach: B 83 / L 428 Brevörde Zählstelle: 4022 0436 BVWP:	5.400	497 (9,2%)	
B 83	NI	Von: B 83 / L 428 Brevörde Nach: B 83 / L 580 Bodenwerder Zählstelle: 4023 0488 BVWP:	4.900	417 (8,5%)	
B 83	NI	Von: B 83 / K 12 Kernnade Nach: B 83 / L 586 Hehlen Zählstelle: 4022 0489 BVWP:	8.800	642 (7,3%)	
B 83	NI	Von: B 83 / L 586 Hehlen Nach: B 83 / L 431 Emmern Zählstelle: 3922 0435 BVWP: Ortsumgehung	8.800	739 (8,4%)	WB 02KK
B 83	NI	Von: B 83 / L 431 Emmern Nach: B 83 / B 1 Wangelist Zählstelle: 3922 0434 BVWP:	12.000	828 (6,9%)	
B 83	NI	Von: B 83 / K 81 Nach: B 83 / B 238 Steinbergen Zählstelle: 3821 3331 BVWP: Ortsumgehung	11.000	1.243 (11,3%)	VB 02KK
B 83	NI	Von: B 83 / B 238 Steinbergen Nach: B 83 Buchholz Zählstelle: 3720 0431 BVWP: Ortsumgehung	16.400	2.181 (13,3%)	WB 02KK
B 83	NI	Von: B 83 / B 65 Buchholz Nach: L 451 Zählstelle: 3720 0430 BVWP:	14.800	2.398 (16,2%)	
B 83n	NI	Von: B 83 / K 1 Nach: B 83 / K 81 Zählstelle: 3821 0490 BVWP:	9.700	737 (7,6%)	

<b>Straße</b>	<b>BL</b>	<b>Infos</b>	<b>DTV</b>	<b>SV (SV%)</b>	<b>BVWP</b>
B 188	NI	Von: A 37 Burgdorf Nach: Beinhorn/Hessel Zählstelle: 3525 0445 BVWP: Ortsumgehung	13.500	743 (5,5%)	VB 02KK
B 188	NI	Von: Altmerdingsen Nach: K 126/K130 Zählstelle: 3526 0431 BVWP:	8.800	730 (8,3%)	
B 188	NI	Von: B 188 Nach: L 387 Zählstelle: 3526 0432 BVWP:	9.400	780 (8,3%)	
B 188	NI	Von: B 188 Nach: K 127 Bezirksgrenze SBA Wolfenbüttel Zählstelle: 3527 0433 BVWP:	4.300	507 (11,8%)	
B 188	NI	Von: Grenze SHN/SWF Nach: L299 Zählstelle: 3527 0434 BVWP:	6.600	832 (12,6%)	
B 188	NI	Von: L299 Nach: L283 Zählstelle: 3528 0435 BVWP:	6.600	647 (9,8%)	
B 188	NI	Von: L283 Nach: B4 Gifhorn Zählstelle: 3528 0436 BVWP:	13.300	904 (6,8%)	
B 188	NI	Von: B4 Gifhorn Nach: K 31/1/K 114 Zählstelle: 3529 0439 BVWP:	16.000	1.072 (6,7%)	
B 188	NI	Von: K 31/1/K 114 Nach: L289 Zählstelle: 3529 0437 BVWP:	16.600	1.129 (6,8%)	
B 188	NI	Von: L289 Nach: B 188/B 248 Zählstelle: 3529 0438 BVWP:	9.600	710 (7,4%)	
B 188	NI	Von: B188/B248 Nach: L321 Zählstelle: 3530 0435 BVWP:	17.700	885 (5,0%)	

<b>Straße</b>	<b>BL</b>	<b>Infos</b>	<b>DTV</b>	<b>SV (SV%)</b>	<b>BVWP</b>
B 188	NI	Von: L321 Nach: L290 Vorsfelde Zählstelle: 3530 0436 BVWP: Ortsumgehung Die B 188 durchfährt diesen Stadtteil von Wolfsburg.	23.100	855 (3,7%)	WB 02KK
B 188	NI	Von: L290, Vorsfelde Nach: L653, Danndorf Zählstelle: 3531 0437 BVWP: Ortsumgehung Die B 188 durchfährt diesen Stadtteil von Wolfsburg.	10.600	519 (4,9%)	WB 02KK
B 188	NI	Von: L653, Danndorf Nach: B244, Velpke Zählstelle: 3531 1437 BVWP: Ortsumgehung	9.700	407 (4,2%)	VB 02KK
B 188	NI	Von: B244, Velpke Nach: Grenze SBA Zählstelle: 3531 0438 BVWP: Ortsumgehung	3.400	54 (1,6%)	VB 02KK
B 191	NI	Von: Celle Nach: Altenhagen Zählstelle: 3326 0443 BVWP:	15.200	1.125 (7,4%)	
B 191	NI	Von: Garßen Nach: Hornshof Zählstelle: 3326 0444 BVWP:	7.700	832 (10,8%)	
B 191	NI	Von: Eschede Nach: Weyhausen (Aschauteiche) Zählstelle: 3227 0441 BVWP: Ortsumgehung	5.800	731 (12,6%)	WB 02KK
B 191	NI	Von: Uelzen (O), (B 4) Nach: Oldenstadt (B 493) Zählstelle: 3029 0452 BVWP: Ortsumgehung	6.800	646 (9,5%)	WB 02KK
B 191	NI	Von: Oldenstadt (B 493) Nach: Stöcken (L 254) Zählstelle: 3029 0453 BVWP: Ortsumgehung	4.000	460 (11,5%)	WB 02KK
B 191	NI	Von: Stöcken (L 254) Nach: Hohenzethen (L 252) Zählstelle: 2930 0454 BVWP: Ortsumgehung	3.500	511 (14,6%)	WB 02KK
B 191	NI	Von: Hohenzethen (L 252) Nach: Pudripp (K 8) Zählstelle: 2931 0455 BVWP:	4.400	594 (13,5%)	

<b>Straße</b>	<b>BL</b>	<b>Infos</b>	<b>DTV</b>	<b>SV (SV%)</b>	<b>BVWP</b>
B 191	NI	Von: Pudripp (K 8) Nach: Prisser (B 248) Zählstelle: 2932 4551 BVWP:	4.100	529 (12,9%)	
B 191	NI	Von: Dannenberg/Elbe (L 256) Nach: Quickborn (K 10) Zählstelle: 2833 0456 BVWP: Ortsumgehung	6.100	805 (13,2%)	WB 02KK
B 191	NI	Von: Quickborn (K 10) Nach: Dömitz (B 195) Zählstelle: 2833 4561 BVWP:	6.000	774 (12,9%)	
B 195	NI	Von: Neuhaus/Elbe (L 232) Nach: Sprengelshof Zählstelle: 2731 1951 BVWP:	2.100	172 (8,2%)	
B 195	NI	Von: Kaarßen (L 224) Nach: Neuhaus/Elbe (L 232) Zählstelle: 2731 1952 BVWP:	2.400	206 (8,6%)	
B 195	NI	Von: Wehningen (Landesgrenze MV) Nach: Kaarßen (L 224) Zählstelle: 2823 1953 BVWP:	1.400	147 (10,5%)	
B 209	NI	Von: B 209/B 215 Nach: B 209 Krs Grenze Zählstelle: 3221 0443 BVWP:	1.900	331 (17,4%)	
B 209	NI	Von: Walsrode Nach: Rethem Zählstelle: 3222 0440 BVWP: Ortsumgehung	6.000	570 (9,5%)	WB 02KK
B 209	NI	Von: Rethem Nach: Kirchboitzen Zählstelle: 3122 0449 BVWP: Ortsumgehung	4.600	520 (11,3%)	WB 02KK
B 209	NI	Von: Walsrode Nach: Kirchboitzen Zählstelle: 3123 0448 BVWP:	6.600	548 (8,3%)	
B 209	NI	Von: AS Walsrode-West (A 27) Nach: Rethem Zählstelle: 3123 0445 BVWP:	7.800	608 (7,8%)	

Straße	BL	Infos	DTV	SV (SV%)	BVWP
B 209	NI	Von: Walsrode Nach: Fallingbostal Zählstelle: 3123 0447 BVWP:	9.600	374 (3,9%)	
B 209	NI	Von: Walsrode Nach: Fallingbostal Zählstelle: 3123 5140 BVWP:	10.500	630 (6,0%)	
B 209	NI	Von: Walsrode Nach: AS Bad Fallingbostal (A 7) Zählstelle: 3124 5141 BVWP:	6.900	635 (9,2%)	
B 209	NI	Von: Amelinghausen Nach: B71 Hötzingen Zählstelle: 2926 4138 BVWP: Ortsumgehung	4.900	588 (12,0%)	WB 02KK
B 209	NI	Von: Amelinghausen Nach: B71 Hötzingen Zählstelle: 2925 0461 BVWP: Ortsumgehung	4.400	598 (13,6%)	WB 02KK
B 209	NI	Von: Etzen (K 9) Nach: Amelinghausen (S), (L 234) Zählstelle: 2827 4621 BVWP: Ortsumgehung	8.000	784 (9,8%)	WB 02KK
B 209	NI	Von: Amelinghausen Nach: B71 Hötzingen Zählstelle: 2926 0462 BVWP: Ortsumgehung	4.700	625 (13,3%)	WB 02KK
B 209	NI	Von: Amelinghausen (NO), (L 234) Nach: Drögnenddorf (K 23) Zählstelle: 2827 0498 BVWP: Ortsumgehung	8.100	761 (9,4%)	WB 02KK
B 209	NI	Von: Drögnenddorf (K 23) Nach: Oerzen (K 10) Zählstelle: 2827 0463 BVWP:	8.300	813 (9,8%)	
B 209	NI	Von: Lüneburg (SW), (AS K 10) Nach: Lüneburg (S), (AS B 4) Zählstelle: 2828 4631 BVWP:	10.100	1.141 (11,3%)	
B 209	NI	Von: Lüneburg (N), (AS B 4) Nach: Adendorf (Lüner Rennbahn) Zählstelle: 2728 2093 BVWP: Ortsumgehung Die B 209 führt zum größten Teil an Adendorf vorbei. Nur ein kleiner Teil wird noch durchfahren. Der größte Teil des Verkehrs geht von Adendorf selbst aus und führt nach Lüneburg. Bereits kurz nach Adendorf beträgt das Verkehrsaufkommen nur noch 12.200 Fahrzeuge. Die Einstufung im Weiteren Bedarf ohne Planungsrecht wird mit dem Geldmangel im Bundesfernstraßenbau begründet.	27.800	1.974 (7,1%)	WB 02KK

Straße	BL	Infos	DTV	SV (SV%)	BVWP
B 209	NI	Von: Adendorf (Lüner Rennbahn) Nach: Adendorf/Elba (K 30) Zählstelle: 2728 4641 BVWP: Ortsumgehung Die B 209 führt zum größten Teil an Adendorf vorbei. Nur ein kleiner Teil wird noch durchfahren. Der größte Teil des Verkehrs geht von Adendorf selbst aus und führt nach Lüneburg. Bereits kurz nach Adendorf beträgt das Verkehrsaufkommen nur noch 12.200 Fahrzeuge. Die Einstufung im Weiteren Bedarf ohne Planungsrecht wird mit dem Geldmangel im Bundesfernstraßenbau begründet.	17.300	1.332 (7,7%)	WB 02KK
B 209	NI	Von: Adendorf (N), (K 30) Nach: Brietlingen (K1/K 29) Zählstelle: 2628 0464 BVWP: Ortsumgehung	12.200	1.086 (8,9%)	WB 02KK
B 209	NI	Von: Brietlingen (K 1, K 29) Nach: Artlenburg (L 217) Zählstelle: 2628 4642 BVWP: Ortsumgehung	10.000	1.100 (11,0%)	WB 02KK
B 209	NI	Von: Artlenburg (L 217) Nach: Hohnstorf/Elbe (L 219) Zählstelle: 2629 0465 BVWP: Ortsumgehung	9.700	1.086 (11,2%)	WB 02KK
B 209	NI	Von: Hohnstorf/Elbe (L 219) Nach: Lauenburg/Elbe Zählstelle: 2629 0466 BVWP: Ortsumgehung	13.800	1.214 (8,8%)	WB* 02KK
B 210	NI	Von: L2-2609 010 Nach: AS Emden-Ost (A 31) Zählstelle: 2609 0421 BVWP: Ortsumgehung	9.200	708 (7,7%)	VB 02KK
B 210	NI	Von: Emden Nach: Aurich Zählstelle: 2509 3348 BVWP: Ortsumgehung	12.300	947 (7,7%)	VB 02KK
B 210	NI	Von: Aurich Nach: Ogenbargen Zählstelle: 2411 0441 BVWP: Ortsumgehung	8.100	535 (6,6%)	VB 02KK
B 210	NI	Von: Ogenbargen Nach: Wittmund Zählstelle: 2411 0442 BVWP:	6.600	462 (7,0%)	
B 210	NI	Von: Updorf Nach: Asel Zählstelle: 2412 0422 BVWP:	7.400	503 (6,8%)	
B 210	NI	Von: Wittmund Nach: Jever Zählstelle: 2413 0490 BVWP:	10.700	610 (5,7%)	

Straße	BL	Infos	DTV	SV (SV%)	BVWP
B 210	NI	Von: Wittmund Nach: Jever Zählstelle: 2413 0491 BVWP:	8.200	566 (6,9%)	
B 210	NI	Von: Jever Nach: Moorwarfen Zählstelle: 2413 0492 BVWP:	13.200	752 (5,7%)	
B 210	NI	Von: Jever Nach: Wilhelmshaven Zählstelle: 2413 0438 BVWP: Ortsumgehung	19.000	912 (4,8%)	VB 04KK
B 210	NI	Von: Ende B 210 in Wilhelmshaven Nach: Wilhelmshaven Zählstelle: 2414 0406 BVWP:	14.100	522 (3,7%)	
B 211	NI	Von: Ende A 293 Oldenburg Nach: K143 b. Ipwege Zählstelle: 2715 0165 BVWP: Ortsumgehung	12.900	1.290 (10,0%)	VB 02KK
B 211	NI	Von: K143 b. Ipwege Nach: K144 Oldenbrok Zählstelle: 2715 0444 BVWP:	11.400	1.254 (11,0%)	
B 211	NI	Von: K144 Oldenbrok Nach: K215 Mittelort Zählstelle: 2715 0419 BVWP:	11.800	1.274 (10,8%)	
B 211	NI	Von: L864 Popkenhöge Nach: K211 b. Ovelgönne Zählstelle: 2716 0420 BVWP: Ortsumgehung	9.900	1.208 (12,2%)	VB 02KK
B 211	NI	Von: L886 b. Ovelgönne Nach: B212 Brake Zählstelle: 2616 0421 BVWP: Ortsumgehung	11.000	1.331 (12,1%)	VB 02KK
B 212	NI	Von: A 28, Ganderkesee-West Nach: L867 Zählstelle: 2917 0435 BVWP:	10.900	643 (5,9%)	
B 212	NI	Von: L867 Nach: L875 Zählstelle: 2817 0434 BVWP: Ortsumgehung	7.300	599 (8,2%)	WB 02KK



<b>Straße</b>	<b>BL</b>	<b>Infos</b>	<b>DTV</b>	<b>SV (SV%)</b>	<b>BVWP</b>
B 212	NI	Von: L875 Nach: B74, L868 Berne Zählstelle: 2816 0433 BVWP: Ortsumgehung	5.900	590 (10,0%)	VB 02KK
B 212	NI	Von: B74 Berne Nach: L866 Zählstelle: 2816 0432 BVWP: Ortsumgehung	9.000	594 (6,6%)	VB 02KK
B 212	NI	Von: L866 Nach: K213 Zählstelle: 2716 0431 BVWP:	8.900	676 (7,6%)	
B 212	NI	Von: K213 Nach: K213 / K211 Zählstelle: 2716 0430 BVWP:	8.400	630 (7,5%)	
B 212	NI	Von: B211 Brake Nach: L889 Golzwarden Zählstelle: 2616 0429 BVWP:	12.500	1.413 (11,3%)	
B 212	NI	Von: B437 b. Rodenkirchen Nach: K190 Zählstelle: 2516 0428 BVWP:	18.700	2.113 (11,3%)	
B 212	NI	Von: K344 Nach: L860 Zählstelle: 2516 0427 BVWP: Ortsumgehung	15.000	795 (5,3%)	WB 02KK
B 212	NI	Von: L860 Nach: L858 Zählstelle: 2416 0426 BVWP: Ortsumgehung	6.100	397 (6,5%)	WB 02KK
B 212	NI	Von: L858 Nach: K188 Zählstelle: 2417 0425 BVWP:	3.700	403 (10,9%)	
B 213	NI	Von: Bundesgrenze NL/BRD Nach: B 403 Nordhorn Zählstelle: 3508 3360 BVWP: Neubau	11.500	713 (6,2%)	WB 02KK
B 213	NI	Von: B 403 Nordhorn Nach: K 27 Zählstelle: 3508 0444 BVWP:	14.000	- (-)	

<b>Straße</b>	<b>BL</b>	<b>Infos</b>	<b>DTV</b>	<b>SV (SV%)</b>	<b>BVWP</b>
B 213	NI	Von: Denekamper Straße Nach: B 403 Nordhorn Zählstelle: 3508 0488 BVWP:	10.600	1.378 (13,0%)	
B 213	NI	Von: K 27 Nach: L 67 / B 403 Nordhorn Zählstelle: 3508 0443 BVWP: Neubau	19.000	- (-)	VB 02KK
B 213	NI	Von: B 403 Nordhorn Nach: L 45 Zählstelle: 3508 0431 BVWP: Neubau	10.000	1.340 (13,4%)	VB 02KK
B 213	NI	Von: L 45 Nach: L 60 Zählstelle: 3409 3327 BVWP:	14.200	2.016 (14,2%)	
B 213	NI	Von: L 60 Nach: L 40 Zählstelle: 3509 0422 BVWP:	11.000	- (-)	
B 213	NI	Von: L 40 Nach: B 70 Lingen (Ems) Zählstelle: 3509 0423 BVWP:	11.400	2.440 (21,4%)	
B 213	NI	Von: L 67 Nach: B 402 Haselünne Zählstelle: 3310 0434 BVWP: Ortsumgehung	7.900	2.157 (27,3%)	WB 02KK
B 213	NI	Von: B 402 Haselünne Nach: K 209 Zählstelle: 3311 0435 BVWP: Ausbau	9.300	3.004 (32,3%)	WB* 24KK
B 213	NI	Von: K 209 Nach: L 55 Zählstelle: 3311 0448 BVWP: Ausbau	6.800	2.761 (40,6%)	WB* 24KK
B 213	NI	Von: L 55 Nach: Kreisgrenze Zählstelle: 3211 0449 BVWP: Ausbau	7.200	2.837 (39,4%)	WB* 24KK
B 213	NI	Von: Kreisgrenze Nach: K 161 Zählstelle: 3212 0445 BVWP: Ausbau	9.200	3.054 (33,2%)	WB* 24KK

<b>Straße</b>	<b>BL</b>	<b>Infos</b>	<b>DTV</b>	<b>SV (SV%)</b>	<b>BVWP</b>
B 213	NI	Von: K 161 Nach: K 161 Zählstelle: 3212 0443 BVWP: Ausbau	7.400	2.753 (37,2%)	WB* 24KK
B 213	NI	Von: K 161 Nach: L 837 Zählstelle: 3212 0446 BVWP: Ortsumgehung	8.200	2.558 (31,2%)	VB 02KK
B 213	NI	Von: B 68 b. Stapelfeld Nach: B 72 Cloppenburg Zählstelle: 3114 0495 BVWP:	17.100	3.728 (21,8%)	
B 213	NI	Von: B 72 Cloppenburg Nach: K 167 Zählstelle: 3114 0449 BVWP:	12.200	1.757 (14,4%)	
B 213	NI	Von: K 167 Nach: K 178 Zählstelle: 3114 0450 BVWP:	11.200	1.859 (16,6%)	
B 213	NI	Von: K 178 Nach: Kreisgrenze Zählstelle: 3114 0451 BVWP:	11.300	1.853 (16,4%)	
B 213	NI	Von: L873 Nach: AS Wildeshausen-West (A 1) Zählstelle: 3116 0437 BVWP:	4.500	531 (11,8%)	
B 213	NI	Von: K242 Nach: L87 Zählstelle: 3016 0435 BVWP:	9.700	1.290 (13,3%)	
B 213	NI	Von: K242 Nach: L872 Zählstelle: 3016 0434 BVWP:	10.300	1.277 (12,4%)	
B 213	NI	Von: K236 Nach: AS Wildeshausen-Nord (A 1) Zählstelle: 3016 0439 BVWP:	10.300	1.792 (17,4%)	
B 213	NI	Von: L874 Nach: K236 Zählstelle: 3017 0440 BVWP:	9.500	1.663 (17,5%)	

<b>Straße</b>	<b>BL</b>	<b>Infos</b>	<b>DTV</b>	<b>SV (SV%)</b>	<b>BVWP</b>
B 213	NI	Von: A28, Delmenhorst Nach: Deichhorst L 874 Zählstelle: 2917 0441 BVWP:	8.300	1.162 (14,0%)	
B 214	NI	Von: B 70 OU Lingen Nach: L 57 / K 318 Zählstelle: 3410 0440 BVWP:	11.700	983 (8,4%)	
B 214	NI	Von: L 57 Nach: L 58 Zählstelle: 3410 0441 BVWP: Ortsumgehung	6.100	628 (10,3%)	VB 02KK
B 214	NI	Von: L 58 Nach: Kreisgrenze Zählstelle: 3511 0442 BVWP:	7.900	948 (12,0%)	
B 214	NI	Von: Kreisgrenze Nach: B 402 Fürstenau Zählstelle: 3411 0433 BVWP:	5.000	745 (14,9%)	
B 214	NI	Von: B 402 Fürstenau Nach: B 218 Schwangstorf Zählstelle: 3412 0434 BVWP:	9.800	1.460 (14,9%)	
B 214	NI	Von: B 218 Schwangstorf Nach: L 74 Zählstelle: 3413 0435 BVWP:	5.100	867 (17,0%)	
B 214	NI	Von: L 74 Nach: B 68neu Bersenbrück Zählstelle: 3413 0436 BVWP: Ortsumgehung	7.400	977 (13,2%)	WB 02KK
B 214	NI	Von: B68alt Bersenbrück Nach: L 75 Zählstelle: 3414 0437 BVWP: Ortsumgehung	4.400	779 (17,7%)	WB 02KK
B 214	NI	Von: L 75 Nach: AS Holdorf (A 1) Zählstelle: 3314 0492 BVWP:	5.100	918 (18,0%)	
B 214	NI	Von: AS Holdorf (A 1) Nach: L 846 Zählstelle: 3415 0493 BVWP:	6.300	1.411 (22,4%)	

Straße	BL	Infos	DTV	SV (SV%)	BVWP
B 214	NI	Von: L 846 Nach: B 51 Diepholz Zählstelle: 3415 0494 BVWP: Ortsumgehung	5.000	1.130 (22,6%)	VB 02KK
B 214	NI	Von: L 850 Nach: B 51 Diepholz Zählstelle: 3315 0445 BVWP: Ortsumgehung	6.400	1.357 (21,2%)	VB 02KK
B 214	NI	Von: Diepholz Stadtgrenze Nach: B 239 b. Rheden Zählstelle: 3316 0446 BVWP:	10.400	1.560 (15,0%)	
B 214	NI	Von: B 239 b. Rheden Nach: L 344 Zählstelle: 3317 0447 BVWP:	5.600	1.495 (26,7%)	
B 214	NI	Von: L 344 Nach: L 342 Zählstelle: 3317 0448 BVWP:	5.200	1.243 (23,9%)	
B 214	NI	Von: L 347 Nach: B 61 b. Sulingen Zählstelle: 3318 0449 BVWP:	9.300	1.488 (16,0%)	
B 214	NI	Von: B 61 DH b. Sulingen Nach: B 61 NI b. Sulingen Zählstelle: 3318 0441 BVWP:	9.700	2.192 (22,6%)	
B 214	NI	Von: B 61 b. Sulingen Nach: K 16 Zählstelle: 3319 0450 BVWP:	10.200	1.530 (15,0%)	
B 214	NI	Von: K 16 Nach: B 6 Zählstelle: 3320 0451 BVWP:	7.400	1.347 (18,2%)	
B 214	NI	Von: K 2 Nach: K 3 Zählstelle: 3321 0452 BVWP:	4.700	583 (12,4%)	
B 214	NI	Von: K 3 Nach: Krs Grenze Zählstelle: 3322 0453 BVWP:	5.300	811 (15,3%)	

<b>Straße</b>	<b>BL</b>	<b>Infos</b>	<b>DTV</b>	<b>SV (SV%)</b>	<b>BVWP</b>
B 214	NI	Von: Norddrebber Nach: Suderbruch Zählstelle: 3323 0459 BVWP:	4.500	653 (14,5%)	
B 214	NI	Von: Schwarmstedt Nach: AS Schwarmstedt (A 7) Zählstelle: 3324 0462 BVWP: Ortsumgehung	8.600	1.101 (12,8%)	WB 02KK
B 214	NI	Von: Jeversen Nach: Marklendorf Zählstelle: 3324 0450 BVWP:	5.500	578 (10,5%)	
B 214	NI	Von: Ovelgönne Nach: Wietze Zählstelle: 3325 0451 BVWP:	8.000	704 (8,8%)	
B 214	NI	Von: Celle Nach: Hambühren Zählstelle: 3326 0452 BVWP:	12.700	876 (6,9%)	
B 214	NI	Von: Celle Nach: Eicklingen (AC Schneede) Zählstelle: 3326 0458 BVWP:	14.100	395 (2,8%)	
B 214	NI	Von: Celle Nach: Eicklingen (vor K 50) Zählstelle: 3426 0453 BVWP:	16.100	1.143 (7,1%)	
B 214	NI	Von: Eicklingen Nach: Bröckel Zählstelle: 3427 0454 BVWP:	10.300	989 (9,6%)	
B 214	NI	Von: Eicklingen Nach: Ohof (Kreisgrenze) Zählstelle: 3527 0455 BVWP:	7.600	988 (13,0%)	
B 214	NI	Von: B 188 Grenze Celle Nach: Bezirksgrenze Wolfenbüttel Zählstelle: 3527 0457 BVWP:	5.300	678 (12,8%)	
B 214	NI	Von: L414 Nach: L320 Zählstelle: 3528 1435 BVWP:	6.600	686 (10,4%)	

<b>Straße</b>	<b>BL</b>	<b>Infos</b>	<b>DTV</b>	<b>SV (SV%)</b>	<b>BVWP</b>
B 214	NI	Von: L320 Nach: L321 Zählstelle: 3628 0442 BVWP:	10.100	1.050 (10,4%)	
B 214	NI	Von: L321 Nach: L611 Zählstelle: 3628 0441 BVWP:	14.200	951 (6,7%)	
B 214	NI	Von: L611 Watenbüttel Nach: K1 Zählstelle: 3628 0440 BVWP: Ortsumgehung	21.100	1.118 (5,3%)	WB 02KK
B 215	NI	Von: B 61 Sulingen Nach: K 64 Zählstelle: 3519 0463 BVWP: Ortsumgehung	1.100	265 (24,1%)	WB 02KK
B 215	NI	Von: K 64 Nach: B 441 OD Leese Zählstelle: 3519 0461 BVWP: Ortsumgehung	2.800	199 (7,1%)	WB 02KK
B 215	NI	Von: B 441 OD Leese Nach: B 441 OD Leese Zählstelle: 3420 0460 BVWP: Ortsumgehung	7.700	847 (11,0%)	WB 02KK
B 215	NI	Von: B 441 OD Leese Nach: K 8 Zählstelle: 3420 0459 BVWP: Ortsumgehung	6.300	951 (15,1%)	WB 02KK
B 215	NI	Von: K 8 Nach: OD Nienburg Zählstelle: 3321 0458 BVWP: Ortsumgehung	9.200	1.113 (12,1%)	WB 02KK
B 215	NI	Von: Triftweg Nach: OU Nienburg Zählstelle: 3321 0462 BVWP:	11.000	- (-)	
B 215	NI	Von: B 6 OU Nienburg Nach: B 214 Nienburg, Celler Straße Zählstelle: 3321 0414 BVWP: Ortsumgehung	8.500	842 (9,9%)	WB 02KK
B 215	NI	Von: K 2 Nach: B 209 nörd. Sandberge Zählstelle: 3321 0457 BVWP: Ortsumgehung	11.500	1.277 (11,1%)	WB 02KK

<b>Straße</b>	<b>BL</b>	<b>Infos</b>	<b>DTV</b>	<b>SV (SV%)</b>	<b>BVWP</b>
B 215	NI	Von: B 209 nördl. Sandberge Nach: L 200 Zählstelle: 3221 0456 BVWP:	5.800	737 (12,7%)	
B 215	NI	Von: L 200 Nach: Krs Grenze Zählstelle: 3221 0455 BVWP:	8.000	960 (12,0%)	
B 215	NI	Von: Barme Nach: Dörverden Zählstelle: 3121 0455 BVWP:	7.800	1.022 (13,1%)	
B 215	NI	Von: Dörverden Nach: Verden Zählstelle: 3121 0460 BVWP: Ortsumgehung	9.600	902 (9,4%)	WB* 02KK
B 215	NI	Von: Verden (K27) Nach: AS Verden-Nord Zählstelle: 3021 0456 BVWP: Ortsumgehung	20.200	1.212 (6,0%)	WB* 02KK
B 215	NI	Von: AS Verden-Nord (A27) Nach: Verden-Walle (K11) Zählstelle: 3021 0459 BVWP:	8.300	830 (10,0%)	
B 215	NI	Von: Verden-Walle (K11) Nach: Rotenburg Zählstelle: 2921 0457 BVWP:	5.300	747 (14,1%)	
B 215	NI	Von: Verden Nach: Rotenburg Zählstelle: 2922 0458 BVWP:	9.800	804 (8,2%)	
B 215	NI	Von: B 75 OD Rottenburg Nach: Rotenburg OE Zählstelle: 2822 0411 BVWP:	15.900	1.161 (7,3%)	
B 216	NI	Von: Lüneburg (O), (AS B 4/B 209) Nach: Lüneburg/Hafen, (AS L 221) Zählstelle: 2728 3323 BVWP:	19.700	1.675 (8,5%)	
B 216	NI	Von: Lüneburg (O), (AS L 221) Nach: Barendorf (W), (K 28) Zählstelle: 2728 0470 BVWP:	12.800	973 (7,6%)	



Straße	BL	Infos	DTV	SV (SV%)	BVWP
B 216	NI	Von: Barendorf (W), (K 28) Nach: Bavendorf (K 14) Zählstelle: 2729 0471 BVWP:	11.700	772 (6,6%)	
B 216	NI	Von: Bavendorf (K 14) Nach: Dahlenburg (L 232) Zählstelle: 2829 4711 BVWP: Ortsumgehung	8.400	714 (8,5%)	VB 02KK
B 216	NI	Von: Dahlenburg (W), (L 232) Nach: Dahlenburg (Gewerbegebiet) Zählstelle: 2830 4713 BVWP: Ortsumgehung	5.200	541 (10,4%)	VB 02KK
B 216	NI	Von: Dahlenburg (Gewerbegebiet) Nach: Dahlenburg (O), (L 232) Zählstelle: 2830 4714 BVWP: Ortsumgehung	5.100	561 (11,0%)	VB 02KK
B 216	NI	Von: Dahlenburg (O), (L 232) Nach: Nahrendorf (K 25) Zählstelle: 2830 4715 BVWP: Ortsumgehung	4.700	541 (11,5%)	VB 02KK
B 216	NI	Von: Dahlenburg (SO) Nach: Nahrendorf (K 25) Zählstelle: 2830 0472 BVWP: Ortsumgehung	6.000	684 (11,4%)	VB 02KK
B 216	NI	Von: Nahrendorf (K 25) Nach: Göhrde (L 253) Zählstelle: 2831 4721 BVWP: Ortsumgehung	4.700	559 (11,9%)	WB 02KK
B 216	NI	Von: Göhrde (L 253) Nach: Metzingen (L 255) Zählstelle: 2831 0473 BVWP: Ortsumgehung	5.000	605 (12,1%)	WB 02KK
B 216	NI	Von: Metzingen (L 255) Nach: Tripkau (L 231, B 248) Zählstelle: 2832 0474 BVWP:	4.300	546 (12,7%)	
B 216	NI	Von: Streetz (L 231, B 248) Nach: Dannenberg/Elbe (B 191) Zählstelle: 2932 0475 BVWP:	5.400	367 (6,8%)	
B 217	NI	Von: B 217-BHW Nach: B 217 / B 442 Zählstelle: 3822 0440 BVWP:	14.900	1.162 (7,8%)	

<b>Straße</b>	<b>BL</b>	<b>Infos</b>	<b>DTV</b>	<b>SV (SV%)</b>	<b>BVWP</b>
B 217	NI	Von: Hannover Nach: Springe Zählstelle: 3723 0446 BVWP:	15.200	714 (4,7%)	
B 217	NI	Von: B 217 Nach: K 229 Ronnenberg Zählstelle: 3723 0426 BVWP:	12.900	632 (4,9%)	
B 217	NI	Von: B 217-K 226 Nach: B 217-B 65-Tönniesberg Zählstelle: 3624 0424 BVWP:	11.500	414 (3,6%)	
B 217	NI	Von: Weetzen Nach: Ronnenberg Zählstelle: 3623 3330 BVWP: Ortsumgehung	19.100	802 (4,2%)	VB 04KK
B 218	NI	Von: B 214 Schwangstorf Nach: L 70 Zählstelle: 3512 0445 BVWP: Ortsumgehung	5.100	831 (16,3%)	WB 02KK
B 218	NI	Von: L 70 Nach: B 68 b. Hespe Zählstelle: 3513 0446 BVWP: Ortsumgehung	6.600	772 (11,7%)	WB 02KK
B 218	NI	Von: B 68 b. Hespe Nach: L 78 Zählstelle: 3614 0447 BVWP:	8.100	948 (11,7%)	
B 218	NI	Von: L 78 Nach: L 79 Zählstelle: 3514 0448 BVWP:	4.500	648 (14,4%)	
B 218	NI	Von: L 79 Nach: B 51 b. Laar Zählstelle: 3615 0449 BVWP:	5.000	645 (12,9%)	
B 238	NI	Von: Landesgrenze NRW Nach: L 435 Zählstelle: 3820 0445 BVWP: Ortsumgehung	7.900	1.003 (12,7%)	WB 02KK
B 238	NI	Von: L 435 Nach: L 438 Rinteln Zählstelle: 3820 0444 BVWP: Ortsumgehung	17.500	1.733 (9,9%)	WB 02KK

<b>Straße</b>	<b>BL</b>	<b>Infos</b>	<b>DTV</b>	<b>SV (SV%)</b>	<b>BVWP</b>
B 238	NI	Von: B 83 / L 438 Rinteln Nach: B 83 Steinbergen Zählstelle: 3720 0446 BVWP: Ortsumgehung	17.800	1.922 (10,8%)	WB 02KK
B 239	NI	Von: Krs Grenze Nach: L 343 Wagenfeld Zählstelle: 3417 0467 BVWP: Ortsumgehung	3.700	622 (16,8%)	WB 02KK
B 239	NI	Von: L 343 Wagenfeld Nach: L 344 b. Bockel Zählstelle: 3417 0466 BVWP: Ortsumgehung	6.500	1.021 (15,7%)	WB 02KK
B 239	NI	Von: L 344 b. Bockel Nach: B 214 b. Rheden Zählstelle: 3417 0465 BVWP:	4.400	717 (16,3%)	
B 240	NI	Von: B 83 b. Hehlen Nach: L 588 Halle Zählstelle: 4023 0425 BVWP: Ortsumgehung	7.200	770 (10,7%)	WB 02KK
B 240	NI	Von: L 588/K 7 Halle Nach: K 17 Scharfoldendorf Zählstelle: 4023 0426 BVWP: Ortsumgehung	6.500	774 (11,9%)	WB 02KK
B 240	NI	Von: Scharfoldendorf Nach: Landesgrenze Zählstelle: 4023 0427 BVWP:	3.600	295 (8,2%)	
B 240	NI	Von: Eschershausen Nach: Fölziehausen Zählstelle: 3923 0595 BVWP: Ortsumgehung	3.000	339 (11,3%)	WB 02KK VB 02KK (OU Esch.)
B 240	NI	Von: B 3 Eime Nach: Weenzen Zählstelle: 3924 0596 BVWP: Ortsumgehung	4.800	370 (7,7%)	WB 02KK VB 02KK (OU Weez.)
B 240	NI	Von: B 3 Eime Nach: Kreuz Eime Zählstelle: 3924 0589 BVWP: Ortsumgehung	9.000	576 (6,4%)	WB 02KK
B 241	NI	Von: B497 OD Schönhagen Nach: L551 OD Lauenförde Zählstelle: 4322 0488 BVWP:	2.200	317 (14,4%)	

Straße	BL	Infos	DTV	SV (SV%)	BVWP
B 241	NI	Von: K449 OD Uslar Nach: B497 OD Schönhagen Zählstelle: 4323 0489 BVWP:	5.600	538 (9,6%)	
B 241	NI	Von: Emd., Hardegsen-West Nach: K431 OD Volpriehausen Zählstelle: 4324 0491 BVWP: Ortsumgehung	5.100	439 (8,6%)	WB 02KK
B 241	NI	Von: K431 OD Volpriehausen Nach: L554 OD Uslar Zählstelle: 4324 0490 BVWP: Ortsumgehung	5.800	354 (6,1%)	WB 02KK
B 241	NI	Von: Hardegsen-West Nach: AS Nörten-Hardenberg (A 7) Zählstelle: 4324 0475 BVWP:	5.000	405 (8,1%)	
B 241	NI	Von: K435 (Hardegsen) Nach: AS B241/B446 Zählstelle: 4325 0975 BVWP:	10.600	519 (4,9%)	
B 241	NI	Von: L547 OD Moringen Nach: B446 Hardegsen-Ost Zählstelle: 4325 0492 BVWP:	2.900	174 (6,0%)	
B 241	NI	Von: AS Northeim-West (A 7) Nach: L547 OD Moringen Zählstelle: 4325 0493 BVWP:	6.300	265 (4,2%)	
B 241	NI	Von: OE Northeim-West Nach: AS A7 Northeim-West Zählstelle: 4225 0494 BVWP:	8.000	368 (4,6%)	
B 241	NI	Von: OE Northeim-Ost Nach: Emd., B247 Katlenburg Zählstelle: 4326 3344 BVWP: Ortsumgehung	12.200	927 (7,6%)	WB 02KK
B 241	NI	Von: B247 Katlenburg Nach: Dorste-K 28 Zählstelle: 4326 0496 BVWP: Ortsumgehung	6.600	634 (9,6%)	WB 02KK
B 241	NI	Von: Ortsanfang Osterode Nach: Berka Zählstelle: 4227 0439 BVWP:	5.000	375 (7,5%)	

Straße	BL	Infos	DTV	SV (SV%)	BVWP
B 241	NI	Von: Abzweig L 525 Nach: Ortsende Osterode Zählstelle: 4227 0461 BVWP:	8.100	446 (5,5%)	
B 241	NI	Von: Ortsanfang Clausthal Nach: Abfahrt Osterode-Freiheit Zählstelle: 4227 3337 BVWP:	4.600	409 (8,9%)	
B 241	NI	Von: Abzweig L 516 (Bockswiese) Nach: Kreuzung B 242 (Clausthal) Zählstelle: 4128 0432 BVWP:	4.800	206 (4,3%)	
B 241	NI	Von: Ortsende Goslar Nach: Abzweig L 516 (Bockswiese) Zählstelle: 4028 0431 BVWP:	4.900	221 (4,5%)	
B 241	NI	Von: Abfahrt Ohlhof Nach: Ortsmitte Vienenburg Zählstelle: 4029 0430 BVWP:	4.200	134 (3,2%)	
B 242	NI	Von: Abzweig B 4 Nach: Landesgrenze ST Zählstelle: 4330 0010 BVWP:	2.700	203 (7,5%)	
B 242	NI	Von: Abzweig L 519 Nach: Abzweig B 4 Zählstelle: 4229 3345 BVWP:	3.100	245 (7,9%)	
B 242	NI	Von: Abzweig B 498 Nach: Abzweig L 519 Zählstelle: 4228 0443 BVWP:	3.100	155 (5,0%)	
B 242	NI	Von: Abzweig B 498 Nach: OE Clausthal Zählstelle: 4228 0442 BVWP: Ortsumgehung	3.400	150 (4,4%)	WB 02KK
B 242	NI	Von: Abfahrt Münchehof Nach: Abfahrt Bad Grund Zählstelle: 4127 0435 BVWP:	13.600	2.013 (14,8%)	
B 242	NI	Von: Ortsanfang Herrhausen Nach: Auffahrt B 243 Zählstelle: 4127 0463 BVWP:	5.600	246 (4,4%)	

Straße	BL	Infos	DTV	SV (SV%)	BVWP
B 242	NI	Von: Abzweig L 515 Nach: Abzweig K 37 Zählstelle: 4127 0441 BVWP:	4.100	189 (4,6%)	
B 242	NI	Von: Auffahrt B 243 Nach: Abzweig L 515 Zählstelle: 4127 0440 BVWP:	2.200	114 (5,2%)	
B 243	NI	Von: Osterhagen Nach: Landesgrenze TH/NI Zählstelle: 4429 0448 BVWP: Ortsumgehung	11.700	2.012 (17,2%)	VB 04KK  VB 02KK (BSa-Th)
B 243	NI	Von: Ortsanfang Barbis Nach: Osterhagen Zählstelle: 4328 0447 BVWP: Ortsumgehung	9.600	1.382 (14,4%)	VB 04KK
B 243	NI	Von: Osterode Nach: Ortsmitte Herzberg Zählstelle: 4327 0446 BVWP: Ortsumgehung OU Herzberg am Harz.	18.400	1.932 (10,5%)	WB 04KB
B 243	NI	Von: Abfahrt Teichhütte Nach: Abzweig B 241 Zählstelle: 4227 0445 BVWP:	16.700	2.004 (12,0%)	
B 243	NI	Von: Kreuzung K 65 Nach: Höhe Windhausen Zählstelle: 4127 0465 BVWP:	10.500	1.764 (16,8%)	
B 243	NI	Von: Höhe Stauffenburg Nach: Abzweig B 242 Zählstelle: 4127 0464 BVWP:	10.900	1.875 (17,2%)	
B 243	NI	Von: Eulenburg Nach: Abfahrt Münchehof Zählstelle: 4127 0434 BVWP:	12.000	1.896 (15,8%)	
B 243	NI	Von: AS Seesen (A7) Nach: Abzweig B 64 Zählstelle: 4126 0470 BVWP:	14.900	1.997 (13,4%)	
B 243	NI	Von: Ortsmitte Seesen Nach: AS Seesen (A7) Zählstelle: 4126 0469 BVWP:	7.300	978 (13,4%)	

Straße	BL	Infos	DTV	SV (SV%)	BVWP
B 243	NI	Von: Rhüden Nach: Ortsanfang Seesen Zählstelle: 4026 0462 BVWP:	5.200	291 (5,6%)	
B 243	NI	Von: B 243b zur A 7 Nach: AS-Bockenem-Rhüden (A 7) Zählstelle: 4026 0444 BVWP:	5.200	510 (9,8%)	
B 243	NI	Von: Bockenem Nach: AS Bockenem (A 7) Zählstelle: 3926 0445 BVWP:	4.300	520 (12,1%)	
B 243	NI	Von: Nette Nach: B 243b zur A 7 AS-Bockenem Zählstelle: 3926 0443 BVWP:	7.200	475 (6,6%)	
B 243	NI	Von: Wesseln Nach: Nette Zählstelle: 3926 0442 BVWP:	4.300	284 (6,6%)	
B 243	NI	Von: K 302 Marienburg Nach: Wesseln Zählstelle: 3926 0441 BVWP:	10.000	- (-)	
B 243	NI	Von: K 104 (Ochtersum) Nach: K 302 Marienburg Zählstelle: 3825 0440 BVWP:	14.800	385 (2,6%)	
B 244	NI	Von: Landesgrenze NI/ST Nach: L 623 Zählstelle: 3931 0456 BVWP:	2.100	239 (11,4%)	
B 244	NI	Von: L623 Nach: K24 Zählstelle: 3931 0455 BVWP:	3.500	315 (9,0%)	
B 244	NI	Von: K24 Nach: B82 Schöningen Zählstelle: 3831 0454 BVWP:	4.200	231 (5,5%)	
B 244	NI	Von: B82 Schöningen Nach: L641, Esbeck Zählstelle: 3831 0452 BVWP:	8.600	353 (4,1%)	

Straße	BL	Infos	DTV	SV (SV%)	BVWP
B 244	NI	Von: L641 Nach: B1 Helmstedt Zählstelle: 3731 0451 BVWP:	9.200	442 (4,8%)	
B 244	NI	Von: B1 Helmstedt Nach: A2 Helmstedt-West (61) Zählstelle: 3731 1451 BVWP:	8.100	721 (8,9%)	
B 244	NI	Von: B1 Helmstedt Nach: A2 Helmstedt-West (61) Zählstelle: 3731 1450 BVWP:	9.000	- (-)	
B 244	NI	Von: A2 Helmstedt-West (61) Nach: K50 Zählstelle: 3731 0450 BVWP:	10.300	865 (8,4%)	
B 244	NI	Von: K50 Nach: K56 Zählstelle: 3631 0450 BVWP:	5.000	525 (10,5%)	
B 244	NI	Von: K56 Nach: K41 Gr. Sisbeck Zählstelle: 3631 0449 BVWP:	4.900	598 (12,2%)	
B 244	NI	Von: K41 Gr. Sisbeck Nach: L322 Gr. Twülpstedt Zählstelle: 3631 0448 BVWP:	5.500	633 (11,5%)	
B 244	NI	Von: L322 Gr. Twülpstedt Nach: B188 Velpke Zählstelle: 3631 0447 BVWP:	5.300	599 (11,3%)	
B 244	NI	Von: B188 Velpke Nach: L653 Zählstelle: 3531 1447 BVWP:	2.500	223 (8,9%)	
B 244	NI	Von: L653 Nach: K32/2 Zählstelle: 3531 0445 BVWP:	6.000	510 (8,5%)	
B 244	NI	Von: K32/2 Nach: K26/K27 Zählstelle: 3431 0485 BVWP:	4.700	362 (7,7%)	



Straße	BL	Infos	DTV	SV (SV%)	BVWP
B 244	NI	Von: K26/K27 Nach: B248 b. Brome Zählstelle: 3431 0461 BVWP:	4.100	398 (9,7%)	
B 244	NI	Von: B248 b. Brome Nach: K25 Zählstelle: 3331 0493 BVWP:	2.200	367 (16,7%)	
B 244	NI	Von: K25 Nach: K22 Plastau Zählstelle: 3331 0491 BVWP:	2.700	570 (21,1%)	
B 244	NI	Von: K22 Nach: L288 Zählstelle: 3330 0492 BVWP:	2.500	423 (16,9%)	
B 244	NI	Von: L288 Ohrdorf Nach: L286 Wittingen Zählstelle: 3230 0488 BVWP:	3.800	464 (12,2%)	
B 244	NI	Von: L286 Wittingen Nach: L280 Hankensbüttel Zählstelle: 3230 0489 BVWP: Ortsumgehung	6.400	576 (9,0%)	WB 02KK
B 244	NI	Von: L280 Hankensbüttel Nach: B4 b. Dedelstorf Zählstelle: 3229 0490 BVWP:	2.900	450 (15,5%)	
B 245	NI	Von: B1 Nach: Landesgrenze NI/ST Zählstelle: 3732 0455 BVWP:	2.700	122 (4,5%)	
B 247	NI	Von: Ortsmitte Duderstadt Nach: LandesgrenzeTH/NI Zählstelle: 4427 0480 BVWP: Ortsumgehung	9.800	931 (9,5%)	VB 02KK
B 247	NI	Von: Gieboldehausen Nach: Duderstadt Zählstelle: 4427 0457 BVWP: Ortsumgehung	6.300	580 (9,2%)	VB 02KK
B 247	NI	Von: Bilshausen Nach: Gieboldehausen Zählstelle: 4327 0456 BVWP:	5.300	594 (11,2%)	

<b>Straße</b>	<b>BL</b>	<b>Infos</b>	<b>DTV</b>	<b>SV (SV%)</b>	<b>BVWP</b>
B 247	NI	Von: B241 OD Katlenburg Nach: L523 Bilshausen Zählstelle: 4326 0455 BVWP:	5.000	- (-)	
B 248	NI	Von: B241 OD Northeim Nach: K409 Lagershausen Zählstelle: 4226 0498 BVWP:	4.200	118 (2,8%)	
B 248	NI	Von: K409 (Lagershausen) Nach: B445/L525 Echte Zählstelle: 4226 0970 BVWP:	3.600	126 (3,5%)	
B 248	NI	Von: B445/L525 (Echte) Nach: L526 OD Ildehausen Zählstelle: 4126 0497 BVWP:	2.000	122 (6,1%)	
B 248	NI	Von: Abzweig B 82 Nach: Abzweig K 53 Zählstelle: 4027 0468 BVWP:	8.300	805 (9,7%)	
B 248	NI	Von: Anschluß B 82 Nach: Ortsmitte Lutter Zählstelle: 4027 0467 BVWP:	4.200	529 (12,6%)	
B 248	NI	Von: Abzweig B 6 Nach: Ortsmitte Lutter Zählstelle: 3927 0450 BVWP:	2.800	319 (11,4%)	
B 248	NI	Von: Kreuzung B 6 (Salzgitter) Nach: Lobmachersen Zählstelle: 3928 0438 BVWP: Ortsumgehung	8.100	656 (8,1%)	WB 02KK
B 248	NI	Von: Grenze SWF/SGO Nach: L636 Zählstelle: 3828 0467 BVWP:	7.300	686 (9,4%)	
B 248	NI	Von: L636 Nach: L495 Zählstelle: 3828 0468 BVWP:	7.700	732 (9,5%)	
B 248	NI	Von: L495 Nach: L614 Zählstelle: 3828 0466 BVWP:	5.100	750 (14,7%)	

Straße	BL	Infos	DTV	SV (SV%)	BVWP
B 248	NI	Von: L 614 Nach: L 615 Zählstelle: 3828 0465 BVWP:	6.200	546 (8,8%)	
B 248	NI	Von: L 615, Thiede Nach: K 24 Zählstelle: 3728 0464 BVWP:	7.100	696 (9,8%)	
B 248	NI	Von: L 625 Nach: AS Braunschweig-Ost (A 2) Zählstelle: 3629 0463 BVWP: Ortsumgehung	16.200	778 (4,8%)	VB 02KK
B 248	NI	Von: AS Braunschweig-Ost (A 2) Nach: L635 Zählstelle: 3629 0460 BVWP: Ortsumgehung	13.000	832 (6,4%)	VB 02KK
B 248	NI	Von: L635 Nach: AS Flechtorf (A 39) Zählstelle: 3630 0462 BVWP:	13.800	497 (3,6%)	
B 248	NI	Von: B 188 Nach: L 289 Zählstelle: 3430 0466 BVWP:	4.800	389 (8,1%)	
B 248	NI	Von: L289 Nach: K26 Zählstelle: 3430 0465 BVWP: Ortsumgehung	4.200	500 (11,9%)	WB 02KK
B 248	NI	Von: K26 Nach: B 244 b. Brome Zählstelle: 3431 0464 BVWP: Ortsumgehung	3.900	343 (8,8%)	WB 02KK
B 248	NI	Von: B 244 b. Brome Nach: Landesgrenze NI/ST Zählstelle: 3331 0463 BVWP: Ortsumgehung	3.000	162 (5,4%)	VB 02KK
B 248	NI	Von: Lübbow (Landesgrenze ST/NI) Nach: Lübbow (L 262) Zählstelle: 3033 2482 BVWP:	5.900	631 (10,7%)	
B 248	NI	Von: Lübbow (L 262) Nach: Lüchow (SO), (B 493) Zählstelle: 3033 3364 BVWP: Ortsumgehung	6.500	559 (8,6%)	VB 02KK

<b>Straße</b>	<b>BL</b>	<b>Infos</b>	<b>DTV</b>	<b>SV (SV%)</b>	<b>BVWP</b>
B 248	NI	Von: Lüchow (L 261) Nach: Plate (B 493) Zählstelle: 3032 0482 BVWP: Ortsumgehung	10.700	792 (7,4%)	VB 02KK
B 248	NI	Von: Plate (B 493) Nach: Platenlaase (K 31) Zählstelle: 2932 0481 BVWP: Ortsumgehung	5.500	589 (10,7%)	WB 02KK
B 248	NI	Von: Platenlaase (K 31) Nach: Schaafhausen (B 248a) Zählstelle: 2932 0480 BVWP: Ortsumgehung	7.200	670 (9,3%)	WB 02KK
B 248	NI	Von: Schaafhausen (B 248a) Nach: Dannenberg/Elbe (B 191) Zählstelle: 2932 4801 BVWP: Ortsumgehung	4.800	394 (8,2%)	WB 02KK
B 248	NI	Von: Schaafhausen (B 248a) Nach: Streetz (B 216) Zählstelle: 2932 0497 BVWP: Ortsumgehung	2.900	403 (13,9%)	WB 02KK
B 322	NI	Von: B 75 Nach: Landesgrenze Bremen Zählstelle: 2918 0460 BVWP:	32.900	4.343 (13,2%)	
B 322	NI	Von: L 875 Nach: A 1 Delmenhorst-Ost (58) Zählstelle: 2918 0470 BVWP:	36.300	4.501 (12,4%)	
B 322	NI	Von: A 1 Delmenhorst-Ost (58) Nach: B 439 b. Groß Mackenstedt Zählstelle: 2918 0471 BVWP: Ortsumgehung	12.800	1.779 (13,9%)	VB 02KK
B 322	NI	Von: B 439 b. Groß Mackenstedt Nach: B 51 b. Obernheide Zählstelle: 3018 0472 BVWP:	7.700	793 (10,3%)	
B 322	NI	Von: B 51 b. Obernheide Nach: B 6 b. Weyhe Zählstelle: 3018 0473 BVWP:	9.300	725 (7,8%)	
B 401	NI	Von: AS Dörpen (A 31) Nach: B 70 Zählstelle: 3009 0671 BVWP:	4.000	856 (21,4%)	

<b>Straße</b>	<b>BL</b>	<b>Infos</b>	<b>DTV</b>	<b>SV (SV%)</b>	<b>BVWP</b>
B 401	NI	Von: B 70 Nach: L 62 Zählstelle: 3010 0481 BVWP:	3.100	856 (27,6%)	
B 401	NI	Von: L 62 Nach: L 51 Zählstelle: 3010 0450 BVWP:	4.800	960 (20,0%)	
B 401	NI	Von: L 51 Nach: L 30 Zählstelle: 2911 0451 BVWP:	4.500	1.053 (23,4%)	
B 401	NI	Von: L 30 Grenze LK Nach: Emsland/B 72 Zählstelle: 2912 0484 BVWP:	4.100	988 (24,1%)	
B 401	NI	Von: B 72 Nach: L 832 Zählstelle: 2912 0455 BVWP:	5.100	1.061 (20,8%)	
B 401	NI	Von: L 832 Nach: L 831 Zählstelle: 2913 0456 BVWP:	6.000	1.116 (18,6%)	
B 401	NI	Von: L 831 Nach: K321 Zählstelle: 2913 3316 BVWP:	7.600	1.284 (16,9%)	
B 401	NI	Von: K321 Nach: K141 Zählstelle: 2914 0457 BVWP:	9.300	1.274 (13,7%)	
B 401	NI	Von: K141 Nach: K 124, Stadt Oldenburg Zählstelle: 2815 0458 BVWP:	9.900	1.327 (13,4%)	
B 402	NI	Von: Bundesgrenze NL/D Nach: K 202 Zählstelle: 3208 3359 BVWP: Ausbau	6.800	2.196 (32,3%)	VB 24KK
B 402	NI	Von: K 202 Nach: AS Meppen (A 31) Zählstelle: 3208 0462 BVWP: Ausbau	6.500	2.132 (32,8%)	VB 24KK

Straße	BL	Infos	DTV	SV (SV%)	BVWP
B 402	NI	Von: AS Meppen (A 31) Nach: L 48 Zählstelle: 3209 0487 BVWP:	6.000	1.758 (29,3%)	
B 402	NI	Von: L 48 Nach: B 70 Meppen Zählstelle: 3209 0461 BVWP:	6.000	1.914 (31,9%)	
B 402	NI	Von: B 70 Meppen Nach: K 224 / K 205 Zählstelle: 3209 0454 BVWP:	7.200	2.225 (30,9%)	
B 402	NI	Von: K 224 / K 205 Nach: L 54 Zählstelle: 3310 0458 BVWP:	4.700	1.645 (35,0%)	
B 402	NI	Von: L 54 / K 223 Nach: L 65 Zählstelle: 3310 0446 BVWP:	5.800	2.419 (41,7%)	
B 402	NI	Von: L 65 Nach: B 213 b. Haselnünne Zählstelle: 3311 0447 BVWP:	6.200	2.337 (37,7%)	
B 402	NI	Von: B 213 b. Haselnünne Nach: L 55 Zählstelle: 3310 0459 BVWP:	3.700	533 (14,4%)	
B 402	NI	Von: L 55 / K 323 Nach: Kreisgrenze Zählstelle: 3311 0460 BVWP:	2.900	635 (21,9%)	
B 402	NI	Von: L 60 Nach: B 214 b. Fürstenau Zählstelle: 3411 0455 BVWP:	5.100	714 (14,0%)	
B 403	NI	Von: Kreisgrenze Nach: L 39 Zählstelle: 3709 0476 BVWP:	5.000	- (-)	
B 403	NI	Von: L 39 Nach: OD Bad Bentheim Zählstelle: 3609 0403 BVWP:	7.000	- (-)	

Straße	BL	Infos	DTV	SV (SV%)	BVWP
B 403	NI	Von: A 30 AS Nordhorn/Bad Bentheim (3) Nach: OD Nordhorn Zählstelle: 3608 0474 BVWP: Ortsumgehung	13.000	- (-)	VB 02KK
B 403	NI	Von: OD Nordhorn Nach: L 44 Zählstelle: 3508 0473 BVWP: Ortsumgehung	14.000	1.022 (7,3%)	VB 02KK
B 403	NI	Von: L 44 Nach: L 43 Zählstelle: 3507 0472 BVWP: Ortsumgehung	7.700	601 (7,8%)	VB 02KK
B 403	NI	Von: L 43 Nach: K 14 Zählstelle: 3407 0390 BVWP:	4.400	436 (9,9%)	
B 403	NI	Von: K 14 Nach: K 16 (L44) Zählstelle: 3407 0471 BVWP:	3.200	298 (9,3%)	
B 403	NI	Von: OD Emlichheim (km 17,820) Nach: Bundesgrenze BRD/NL Zählstelle: 3306 0470 BVWP:	4.100	467 (11,4%)	
B 404	NI	Von: AS Handorf (A 250) Nach: Handorf (AS K 46) Zählstelle: 2628 0492 BVWP:	10.600	1.230 (11,6%)	
B 404	NI	Von: Handorf (AS K 46) Nach: Eichholz (AS K 81) Zählstelle: 2628 0490 BVWP:	12.800	1.459 (11,4%)	
B 404	NI	Von: Eichholz (AS K 81) Nach: Rönne (AS L 217) Zählstelle: 2528 4901 BVWP:	13.300	1.503 (11,3%)	
B 404	NI	Von: Rönne (AS L 217) Nach: Geesthacht Zählstelle: 2528 0491 BVWP:	23.400	1.849 (7,9%)	
B 408	NI	Von: Bundesgrenze Nach: K 202 Zählstelle: 3108 0483 BVWP:	4.200	525 (12,5%)	

Straße	BL	Infos	DTV	SV (SV%)	BVWP
B 408	NI	Von: K 202 Nach: AS Haren (Ems) (A 31) Zählstelle: 3108 0421 BVWP:	6.600	726 (11,0%)	
B 408	NI	Von: AS Haren (Ems) (A 31) Nach: L 48 Zählstelle: 3109 0455 BVWP:	7.200	547 (7,6%)	
B 408	NI	Von: L 48 Nach: B 70 Zählstelle: 3209 0482 BVWP:	5.800	603 (10,4%)	
B 436	NI	Von: AS Weener (A 31) Nach: Leer Zählstelle: 2809 0431 BVWP:	8.700	470 (5,4%)	
B 436	NI	Von: Bunde Nach: Leer Zählstelle: 2810 0432 BVWP:	7.700	524 (6,8%)	
B 436	NI	Von: Bunde Nach: Leer Zählstelle: 2710 0433 BVWP:	8.000	472 (5,9%)	
B 436	NI	Von: Leer Nach: AS Leer-Ost (A 28) Zählstelle: 2711 0435 BVWP:	11.000	935 (8,5%)	
B 436	NI	Von: AS Leer-Ost (A 28) Nach: Bagband Zählstelle: 2711 0423 BVWP:	11.500	989 (8,6%)	
B 436	NI	Von: Bagband Nach: Wiesmoor Zählstelle: 2612 0450 BVWP:	7.600	593 (7,8%)	
B 436	NI	Von: Wiesmoor (OE) Nach: Wiesede (L 34) Zählstelle: 2512 0451 BVWP:	7.200	533 (7,4%)	
B 436	NI	Von: Wiesede Nach: Friedeburg Zählstelle: 2512 0452 BVWP: Ortsumgehung	7.400	488 (6,6%)	WB 02KK



Straße	BL	Infos	DTV	SV (SV%)	BVWP
B 436	NI	Von: Friedeburg Nach: Horsten Zählstelle: 2513 3312 BVWP: Ortsumgehung	9.400	790 (8,4%)	WB 02KK
B 436	NI	Von: Bagband Nach: Sande Zählstelle: 2513 0459 BVWP:	7.300	409 (5,6%)	
B 437	NI	Von: Friedeburg Nach: Varel Zählstelle: 2513 3313 BVWP:	5.600	510 (9,1%)	
B 437	NI	Von: Friedeburg Nach: Varel Zählstelle: 2613 0474 BVWP:	6.600	601 (9,1%)	
B 437	NI	Von: Friedeburg Nach: AS Varel/Bockhorn (A 29) Zählstelle: 2614 0471 BVWP:	10.500	777 (7,4%)	
B 437	NI	Von: Friedeburg Nach: Varel Zählstelle: 2614 0473 BVWP:	14.600	1.124 (7,7%)	
B 437	NI	Von: Grenze Bauamtsbezirk Nach: Aurich K197 Zählstelle: 2615 0454 BVWP:	8.600	869 (10,1%)	
B 437	NI	Von: Varel Nach: Rodenkirchen Zählstelle: 2615 0488 BVWP:	8.500	1.054 (12,4%)	
B 437	NI	Von: L862 Nach: L855 Zählstelle: 2615 0455 BVWP:	9.000	- (-)	
B 437	NI	Von: L855 Nach: K191 Zählstelle: 2516 0456 BVWP:	9.000	- (-)	
B 438	NI	Von: Folmhusen Nach: Strücklingen Zählstelle: 2811 0455 BVWP:	8.500	417 (4,9%)	

Straße	BL	Infos	DTV	SV (SV%)	BVWP
B 438	NI	Von: Folmhusen Nach: Strücklingen Zählstelle: 2811 0456 BVWP:	8.000	384 (4,8%)	
B 438	NI	Von: Folmhusen Nach: Strücklingen Zählstelle: 2811 0457 BVWP:	13.300	505 (3,8%)	
B 439	NI	Von: B 439/B 51 Nach: B 439/B 322 Zählstelle: 3018 0475 BVWP:	4.400	647 (14,7%)	
B 440	NI	Von: Rotenburg Nach: Visselhövede Zählstelle: 2922 0470 BVWP:	5.200	265 (5,1%)	
B 440	NI	Von: Visselhövede Nach: Wittorf Zählstelle: 3023 0471 BVWP:	4.900	319 (6,5%)	
B 440	NI	Von: Dorfmark Nach: Visselhövede Zählstelle: 3023 0472 BVWP:	2.700	311 (11,5%)	
B 440	NI	Von: Dorfmark Nach: Visselhövede Zählstelle: 3024 0473 BVWP:	1.700	170 (10,0%)	
B 440	NI	Von: Dorfmark Nach: AS Dorfmark A7 Zählstelle: 3124 0474 BVWP:	3.000	420 (14,0%)	
B 441	NI	Von: B 61 b. Uchte Nach: K 38 Zählstelle: 3519 0480 BVWP:	4.000	348 (8,7%)	
B 441	NI	Von: K 38 Nach: B 215 Leese Zählstelle: 3420 0481 BVWP:	4.100	365 (8,9%)	
B 441	NI	Von: B 215 Leese Nach: B 482 südl. Leese Zählstelle: 3520 0482 BVWP:	10.200	1.520 (14,9%)	

Straße	BL	Infos	DTV	SV (SV%)	BVWP
B 441	NI	Von: B 482 südl. Leese Nach: L 360 Zählstelle: 3520 0483 BVWP:	6.300	800 (12,7%)	
B 441	NI	Von: L 360 Nach: L 370 Zählstelle: 3521 0484 BVWP:	5.200	640 (12,3%)	
B 441	NI	Von: L 370 Nach: Krs. Grenze Zählstelle: 3521 0485 BVWP:	3.900	367 (9,4%)	
B 441	NI	Von: Landesgrenze NRW Nach: Lankreisgrenze Hannover Zählstelle: 3521 0470 BVWP:	8.000	552 (6,9%)	
B 441	NI	Von: LK Schaumburg Nach: B 442 Wunstorf Zählstelle: 3522 0453 BVWP: Ortsumgehung	9.700	485 (5,0%)	VB 02KK
B 441	NI	Von: B 442 Wunstorf Nach: Wunstorf-Luthe Zählstelle: 3522 0452 BVWP: Ortsumgehung	19.500	1.580 (8,1%)	VB 02KK
B 441	NI	Von: AS Wunstorf-Luthe (A 2) Nach: L 390 Seelze Zählstelle: 3623 3332 BVWP:	4.700	414 (8,8%)	
B 441	NI	Von: L 395 Seelze Nach: Stadt Hannover Zählstelle: 3623 0449 BVWP: Neubau	11.600	708 (6,1%)	WB 02KK
B 442	NI	Von: B 1 Coppenbrügge Nach: B 217 Hachmühlen Zählstelle: 3823 0482 BVWP: Ortsumgehung	2.200	183 (8,3%)	WB 02KK
B 442	NI	Von: B 217 Hachmühlen Nach: L 421 Bad Münder Zählstelle: 3822 0481 BVWP: Ortsumgehung	11.000	814 (7,4%)	WB 02KK
B 442	NI	Von: L 421 Bad Münder Nach: L 401 Eimbeckhausen Zählstelle: 3722 0480 BVWP: Ortsumgehung	13.900	1.043 (7,5%)	VB 02KK

Straße	BL	Infos	DTV	SV (SV%)	BVWP
B 442	NI	Von: L 401 Eimbeckhausen Nach: L 439 Lauenau Zählstelle: 3722 0479 BVWP: Ortsumgehung	9.700	1.048 (10,8%)	VB 02KK
B 442	NI	Von: L 439 Lauenau Nach: AS Lauenau (A 2) Zählstelle: 3722 0478 BVWP:	15.700	2.386 (15,2%)	
B 442	NI	Von: AS Lauenau (A2) Nach: B 65/Bad Nenndorf Zählstelle: 3622 0477 BVWP:	14.200	710 (5,0%)	
B 442	NI	Von: B 65/B 442 Nach: L 403 Haste Zählstelle: 3622 0476 BVWP:	9.000	378 (4,2%)	
B 442	NI	Von: L 403 Haste Nach: Wunstorf Zählstelle: 3622 0475 BVWP:	5.200	250 (4,8%)	
B 442	NI	Von: B 442/B441 Nach: B442 LK Hameln Zählstelle: 3522 0462 BVWP:	4.900	274 (5,6%)	
B 442	NI	Von: Wunstorf Nach: Neustadt Zählstelle: 3522 0461 BVWP:	3.000	96 (3,2%)	
B 442	NI	Von: B 442/K333 Nach: B 442/K332/K336 Zählstelle: 3522 0460 BVWP:	5.100	219 (4,3%)	
B 442	NI	Von: B 442/B 6-NRÜ Nach: B 442/K347 Zählstelle: 3422 0406 BVWP:	7.000	434 (6,2%)	
B 443	NI	Von: B 6 b. Rethen Nach: B 3 Pattensen Zählstelle: 3724 0470 BVWP: Ortsumgehung	19.200	1.555 (8,1%)	WB 02KK
B 443	NI	Von: K 147 Nach: AS Laatzen (A 7) (59) Zählstelle: 3625 0471 BVWP:	17.800	1.477 (8,3%)	

<b>Straße</b>	<b>BL</b>	<b>Infos</b>	<b>DTV</b>	<b>SV (SV%)</b>	<b>BVWP</b>
B 443	NI	Von: AS Laatzen (A 7) (59) Nach: K 147 Zählstelle: 3625 0483 BVWP:	7.700	516 (6,7%)	
B 443	NI	Von: B 443/K 134 Sehnde Nach: L 385 Zählstelle: 3625 0482 BVWP:	6.200	366 (5,9%)	
B 443	NI	Von: B 188 Burgdorf Nach: AS Lehrte (A 2) (49) Zählstelle: 3625 0480 BVWP:	13.100	721 (5,5%)	
B 443	NI	Von: B 3 b. Schillerslage Nach: B 188 Burgdorf Zählstelle: 3525 0479 BVWP:	8.100	454 (5,6%)	
B 444	NI	Von: Bettrum Nach: Grasdorf Zählstelle: 3826 0457 BVWP:	2.200	301 (13,7%)	
B 444	NI	Von: Hoheneggelsen Nach: Bettrum Zählstelle: 3827 0456 BVWP:	3.000	279 (9,3%)	
B 444	NI	Von: B 1 Nach: K 26, Gr. Ilsede Zählstelle: 3727 0455 BVWP:	9.100	564 (6,2%)	
B 444	NI	Von: K 26, Gr. Ilsede Nach: B 65, Peine Zählstelle: 3627 0454 BVWP:	14.200	596 (4,2%)	
B 444	NI	Von: B 65 Nach: L 412 Zählstelle: 3627 0453 BVWP:	13.900	639 (4,6%)	
B 444	NI	Von: L 412 Nach: AS Peine (A 2) Zählstelle: 3627 0452 BVWP:	20.900	815 (3,9%)	
B 444	NI	Von: AS Peine (A 2) Nach: L 320, Edemissen Zählstelle: 3627 0451 BVWP:	9.300	446 (4,8%)	

Straße	BL	Infos	DTV	SV (SV%)	BVWP
B 444	NI	Von: L 320, Edemissen Nach: Grenze SHN/SWF Zählstelle: 3527 0450 BVWP:	5.500	275 (5,0%)	
B 444	NI	Von: B 444/K 127 Celle Nach: LK Peine Zählstelle: 3527 0493 BVWP:	3.100	313 (10,1%)	
B 444	NI	Von: B 444/B 214 Nach: B 444/K127 Elze Zählstelle: 3527 0492 BVWP:	2.000	232 (11,6%)	
B 445	NI	Von: B 248 (Echte) Nach: AS Echte (A 7) Zählstelle: 4226 0471 BVWP:	4.500	266 (5,9%)	
B 445	NI	Von: K 616 (Kalefeld) Nach: AS A7/B445 Echte Zählstelle: 4226 0969 BVWP:	5.400	313 (5,8%)	
B 445	NI	Von: K 616 (Kalefeld) Nach: K602 OD Sebexen Zählstelle: 4126 0947 BVWP: Ortsumgehung	6.200	521 (8,4%)	VB 02KK
B 445	NI	Von: L592 (Opperhausen) Nach: K602 OD Sebexen Zählstelle: 4126 0968 BVWP: Ortsumgehung	4.900	201 (4,1%)	VB 02KK
B 445	NI	Von: L592 (Opperhausen) Nach: B64 (Bad Gandersheim) Zählstelle: 4126 0460 BVWP:	4.200	181 (4,3%)	
B 446	NI	Von: AS B 241 Hardeggen Nach: AS A7 Nörten-Hardenberg Zählstelle: 4325 3365 BVWP: Ortsumgehung	7.400	422 (5,7%)	WB 02KK
B 446	NI	Von: AS A7 Nörten-Hardenberg Nach: AS B3 neu Nörten-Hardenberg Zählstelle: 4325 0476 BVWP:	16.800	1.176 (7,0%)	
B 446	NI	Von: AS B3neu Nörten-Hardenberg Nach: AS B27 Ebergötzen Zählstelle: 4426 0477 BVWP:	4.800	398 (8,3%)	

Straße	BL	Infos	DTV	SV (SV%)	BVWP
B 446	NI	Von: Ebergötzen Nach: Westerde Zählstelle: 4426 0478 BVWP:	7.500	473 (6,3%)	
B 446	NI	Von: Seulingen Nach: Westerde Zählstelle: 4427 0479 BVWP: Ortsumgehung	7.700	508 (6,6%)	VB 02KK
B 446	NI	Von: Ortsende Duderstadt Nach: Ortsmitte Duderstadt Zählstelle: 4427 0915 BVWP:	13.700	712 (5,2%)	
B 461	NI	Von: Wittmund Nach: Funnix Zählstelle: 2312 0460 BVWP:	4.200	168 (4,0%)	
B 461	NI	Von: Wittmund Nach: Carolinensiel Zählstelle: 2312 0461 BVWP: Ortsumgehung	4.100	98 (2,4%)	WB 02KK
B 461	NI	Von: Carolinensiel Nach: Harlesiel Zählstelle: 2212 0462 BVWP: Ortsumgehung	3.700	144 (3,9%)	WB 02KK
B 475	NI	Von: B 51 Nach: Landesgrenze NRW Zählstelle: 3914 0465 BVWP:	6.400	1.165 (18,2%)	
B 475	NI	Von: Landesgrenze NRW Nach: B 51 Zählstelle: 3913 0466 BVWP:	3.900	764 (19,6%)	
B 482	NI	Von: B 482/Krs. Grenze Nach: B 482/B 441 Zählstelle: 3520 0490 BVWP:	4.400	955 (21,7%)	
B 493	NI	Von: Oldenstadt (B 191) Nach: Rosche (L 254, L 265) Zählstelle: 3030 0484 BVWP:	3.500	291 (8,3%)	
B 493	NI	Von: Rosche (L 254, L 265) Nach: Hohenvolkfien (K 21) Zählstelle: 3030 0485 BVWP:	2.500	248 (9,9%)	

Straße	BL	Infos	DTV	SV (SV%)	BVWP
B 493	NI	Von: Hohenvolkfen (K 21) Nach: Küsten (K 31) Zählstelle: 3032 0486 BVWP:	2.500	210 (8,4%)	
B 493	NI	Von: Küsten (K 31) Nach: Plate (B 248) Zählstelle: 3032 4861 BVWP:	4.600	299 (6,5%)	
B 493	NI	Von: Lüchow (SO), (B 248) Nach: Woltersdorf (L 259) Zählstelle: 3033 0493 BVWP:	4.900	348 (7,1%)	
B 493	NI	Von: Woltersdorf (L 259) Nach: Trebel (K 39) Zählstelle: 3033 0494 BVWP:	1.900	141 (7,4%)	
B 493	NI	Von: Groß Breese (K 4) Nach: Gartow (L 256) Zählstelle: 2934 0495 BVWP:	1.500	87 (5,8%)	
B 493	NI	Von: Gartow (L 258) Nach: Schnackenburg Zählstelle: 2934 0496 BVWP:	1.500	177 (11,8%)	
B 494	NI	Von: AS Hildesheim-Drispstedt (A 7) Nach: B 6 Umgehungsstr, Hildesheim Zählstelle: 3825 0570 BVWP:	18.000	- (-)	
B 494	NI	Von: AS Hildesheim-Drispstedt (A 7) Nach: BAB A7 Hildesh,-Drispstedt Zählstelle: 3725 0571 BVWP:	14.500	754 (5,2%)	
B 494	NI	Von: Clauen K 201 Nach: Harsum Zählstelle: 3725 0572 BVWP:	11.500	736 (6,4%)	
B 494	NI	Von: L 479 Nach: K40 Zählstelle: 3726 0572 BVWP:	8.400	554 (6,6%)	
B 494	NI	Von: K40 Nach: L 413 Zählstelle: 3726 0573 BVWP:	7.100	589 (8,3%)	



<b>Straße</b>	<b>BL</b>	<b>Infos</b>	<b>DTV</b>	<b>SV (SV%)</b>	<b>BVWP</b>
B 494	NI	Von: L 413 Nach: B 65 Zählstelle: 3726 0574 BVWP:	6.000	402 (6,7%)	
B 495	NI	Von: B71/B74 Nach: Emd. L 119 Zählstelle: 2420 0478 BVWP:	5.500	501 (9,1%)	
B 495	NI	Von: L 116 Nach: L 119 Zählstelle: 2420 0441 BVWP:	3.600	374 (10,4%)	
B 495	NI	Von: B 73 Nach: L 116 Zählstelle: 2320 0442 BVWP:	5.500	468 (8,5%)	
B 495	NI	Von: L 113 Nach: B 73 Zählstelle: 2321 0443 BVWP:	6.400	422 (6,6%)	
B 495	NI	Von: L 111 S Nach: L 113 Zählstelle: 2221 0444 BVWP:	3.700	307 (8,3%)	
B 495	NI	Von: L 111 S Nach: L 111 N Zählstelle: 2221 0445 BVWP:	6.500	488 (7,5%)	
B 495	NI	Von: L 111 Nach: Fähranleger Zählstelle: 2221 0446 BVWP:	2.800	263 (9,4%)	
B 496	NI	Von: AS Hann.Münden/Lutterberg (A 7) Nach: Emd., L562 (Lutterberg) Zählstelle: 4523 0610 BVWP:	6.600	535 (8,1%)	
B 496	NI	Von: L 562 (Lutterberg) Nach: AS A7 Hann, Münden/Lutterberg Zählstelle: 4623 0960 BVWP:	7.300	1.110 (15,2%)	
B 496	NI	Von: Emd. K226 OD H Münden Nach: Emd. K218 (Bonaforth) Zählstelle: 4523 0959 BVWP:	7.300	518 (7,1%)	

<b>Straße</b>	<b>BL</b>	<b>Infos</b>	<b>DTV</b>	<b>SV (SV%)</b>	<b>BVWP</b>
B 497	NI	Von: L549 OD Neuhaus Nach: B241 OD Schönhagen Zählstelle: 4223 0499 BVWP:	2.700	216 (8,0%)	
B 497	NI	Von: B 497/L 549 Neuhaus Nach: B 497/B 64neu Zählstelle: 4223 0461 BVWP:	2.200	152 (6,9%)	
B 498	NI	Von: Osterode Nach: B 242 Zählstelle: 4228 0544 BVWP:	1.000	46 (4,6%)	
B 498	NI	Von: Ortsmitte Altenau Nach: B 242 Zählstelle: 4228 0208 BVWP:	1.800	67 (3,7%)	
B 498	NI	Von: Ortsmitte Altenau Nach: Abzweig K 38 Zählstelle: 4128 0207 BVWP:	3.300	116 (3,5%)	
B 498	NI	Von: Ortsausgang Altenau Nach: Abzweig L 517 Zählstelle: 4128 0543 BVWP:	2.900	133 (4,6%)	
B 498	NI	Von: Oker Nach: Abzweig L 517 Zählstelle: 4128 0542 BVWP:	4.500	171 (3,8%)	
B 498	NI	Von: Kreuzung B 498/B 241 Nach: Abzweig L 501 (Ortsmitte Oker) Zählstelle: 4028 0414 BVWP:	15.500	589 (3,8%)	
B 522	NI	Von: B 522/A 352 Nach: B 522/AS Langenhagen Zählstelle: 3524 0502 BVWP:	39.600	2.851 (7,2%)	





**Nordrhein-Westfalen**

Straße	BL	Infos	DTV	SV (SV%)	BVWP
A 1	NW	Von: AS Osnabrück-Hafen (71) Nach: AK Kreuz Lotte/Osnabrück (A 30) Zählstelle: 3713 2100 BVWP: Ausbau	63.600	13.992 (22,0%)	VB 46KB
A 1	NW	Von: AK Kreuz Lotte/Osnabrück (A 30) Nach: AS Lengerich (73) Zählstelle: 3713 2101 BVWP: Ausbau	54.900	11.035 (20,1%)	VB 46BB
A 1	NW	Von: AS Lengerich (73) Nach: AS Ladbergen (74) Zählstelle: 3812 5118 BVWP: Ausbau	57.800	11.271 (19,5%)	VB 46BB
A 1	NW	Von: AS Ladbergen (74) Nach: AS Greven (76) Zählstelle: 3812 2101 BVWP: Ausbau	55.500	10.212 (18,4%)	VB 46BB
A 1	NW	Von: AS Greven (76) Nach: AS Münster-Nord (77) Zählstelle: 3911 2100 BVWP: Ausbau	57.800	11.155 (19,3%)	VB 46BB
A 1	NW	Von: AS Münster-Nord (77) Nach: AK Kreuz Münster-Süd (A 43) Zählstelle: 4011 2100 BVWP:	69.700	12.964 (18,6%)	
A 1	NW	Von: AK Kreuz Münster-Süd (A 43) Nach: AS Ascheberg (79) Zählstelle: 4111 5121 BVWP: Ausbau	56.700	- (-)	WB 46BB
A 1	NW	Von: AS Ascheberg (79) Nach: AS Hamm-Bockum/Werne (80) Zählstelle: 4211 2100 BVWP: Ausbau	53.100	7.806 (14,7%)	WB* 46BB
A 1	NW	Von: AS Hamm-Bockum/Werne (80) Nach: AS Hamm/Bergkamen (81) Zählstelle: 4312 2102 BVWP: Ausbau	58.600	8.263 (14,1%)	VB 46BB
A 1	NW	Von: AS Hamm/Bergkamen (81) Nach: AK Kamener Kreuz (A 2) Zählstelle: 4312 2103 BVWP: Ausbau	65.600	9.184 (14,0%)	VB 46BB
A 1	NW	Von: AK Kamener Kreuz (A 2) Nach: AS Kamen-Zentrum (83) Zählstelle: 4412 2100 BVWP:	90.800	14.165 (15,6%)	
A 1	NW	Von: AS Kamen-Zentrum (83) Nach: AS Unna (84) Zählstelle: 4411 2101 BVWP:	104.500	14.212 (13,6%)	
A 1	NW	Von: AS Unna (84) Nach: AK Kreuz Dortmund/Unna (Tkn A 44) Zählstelle: 4411 2111 BVWP:	59.400	10.098 (17,0%)	

<b>Straße</b>	<b>BL</b>	<b>Infos</b>	<b>DTV</b>	<b>SV (SV%)</b>	<b>BVWP</b>
A 1	NW	Von: AK Kreuz Dortmund/Unna (Tkn A 44) Nach: AS Schwerte (85) Zählstelle: 4511 5101 BVWP:	100.200	17.134 (17,1%)	
A 1	NW	Von: AS Schwerte (85) Nach: AK Westhofener Kreuz (A 45) Zählstelle: 4511 2150 BVWP:	103.800	17.854 (17,2%)	
A 1	NW	Von: AK Westhofener Kreuz (A 45) Nach: AS Hagen-Nord (87) Zählstelle: 4511 2160 BVWP: Ausbau	74.300	12.705 (17,1%)	VB 46BB
A 1	NW	Von: AS Hagen-Nord (87) Nach: AS Hagen-West (88) Zählstelle: 4610 2150 BVWP:	82.600	13.051 (15,8%)	
A 1	NW	Von: AS Hagen-West (88) Nach: AS Vollmarstein (89) Zählstelle: 4610 2151 BVWP:	84.500	13.182 (15,6%)	
A 1	NW	Von: AS Vollmarstein (89) Nach: AS Gevelsberg (90) Zählstelle: 4610 2152 BVWP:	81.600	14.851 (18,2%)	
A 1	NW	Von: AS Gevelsberg (90) Nach: AK Kreuz Wuppertal-Nord (Tkn B 326/A 46) Zählstelle: 4609 2150 BVWP:	87.700	13.067 (14,9%)	
A 1	NW	Von: AK Kreuz Wuppertal-Nord (Tkn B 326/A 46) Nach: AK Kreuz Wuppertal-Nord (Tkn A 43) Zählstelle: 4609 2167 BVWP:	51.500	7.828 (15,2%)	
A 1	NW	Von: AK Kreuz Wuppertal-Nord (Tkn A 43) Nach: AS Wuppertal-Langerfeld (93) Zählstelle: 4609 2156 BVWP:	76.800	11.443 (14,9%)	
A 1	NW	Von: AS Wuppertal-Langerfeld (93) Nach: AS Wuppertal-Ronsdorf (94) Zählstelle: 4709 2103 BVWP: Ausbau	62.000	10.292 (16,6%)	VB 46KB
A 1	NW	Von: AS Wuppertal-Ronsdorf (94) Nach: AS Remscheid (95b) Zählstelle: 4709 2104 BVWP:	67.000	- (-)	

<b>Straße</b>	<b>BL</b>	<b>Infos</b>	<b>DTV</b>	<b>SV (SV%)</b>	<b>BVWP</b>
A 1	NW	Von: AS Remscheid (95b) Nach: AS Wermelskirchen (96) Zählstelle: 4809 2101 BVWP: Ausbau	64.500	9.998 (15,5%)	VB 46BB VB 46KB
A 1	NW	Von: AS Wermelskirchen (96) Nach: AS Burscheid (97) Zählstelle: 4809 5011 BVWP:	73.300	9.822 (13,4%)	
A 1	NW	Von: AS Burscheid (97) Nach: AK Kreuz Leverkusen (A 3) Zählstelle: 4908 5675 BVWP:	76.800	10.522 (13,7%)	
A 1	NW	Von: AK Kreuz Leverkusen (A 3) Nach: AK Kreuz Leverkusen-West (A 59) Zählstelle: 4908 5035 BVWP:	99.100	13.379 (13,5%)	
A 1	NW	Von: AK Kreuz Leverkusen-West (A 59) Nach: AS Köln-Niehl (100) Zählstelle: 4907 2104 BVWP:	116.500	12.815 (11,0%)	
A 1	NW	Von: AS Köln-Niehl (100) Nach: AK Kreuz Köln-Nord (A 57) Zählstelle: 4907 5048 BVWP:	95.600	13.862 (14,5%)	
A 1	NW	Von: AK Kreuz Köln-Nord (A 57) Nach: AS Köln-Bocklemünd (102) Zählstelle: 5007 2102 BVWP:	88.100	13.656 (15,5%)	
A 1	NW	Von: AS Köln-Bocklemünd (102) Nach: AS Köln-Lövenich (103) Zählstelle: 5007 5032 BVWP: Ausbau	100.100	14.715 (14,7%)	VB 46BB
A 1	NW	Von: AS Köln-Lövenich (103) Nach: AK Kreuz Köln-West (Tkn A 4) Zählstelle: 5007 5683 BVWP: Ausbau	117.000	- (-)	VB 46BB
A 1	NW	Von: AK Kreuz Köln-West (Tkn A 4) Nach: AS Frechen (104) Zählstelle: 5007 5685 BVWP: Ausbau	90.000	- (-)	WB 46KB
A 1	NW	Von: AS Frechen (104) Nach: AS Gleuel (105) Zählstelle: 5007 2112 BVWP: Ausbau	60.200	8.127 (13,5%)	WB 46KB

<b>Straße</b>	<b>BL</b>	<b>Infos</b>	<b>DTV</b>	<b>SV (SV%)</b>	<b>BVWP</b>
A 1	NW	Von: AS Gleuel (105) Nach: AS Hürth (106) Zählstelle: 5106 2106 BVWP: Ausbau	57.900	8.048 (13,9%)	WB 46KB
A 1	NW	Von: AS Hürth (106) Nach: AD Dreieck Erfttal (A 61) Zählstelle: 5106 5010 BVWP: Ausbau	52.300	7.688 (14,7%)	WB 46KB
A 1	NW	Von: AD Dreieck Erfttal (A 61) Nach: AS Erftstadt (108) Zählstelle: 5106 2104 BVWP:	87.100	15.939 (18,3%)	
A 1	NW	Von: AS Erftstadt (108) Nach: AK Kreuz Bliesheim (A 61) Zählstelle: 5206 2101 BVWP:	83.300	17.077 (20,5%)	
A 1	NW	Von: AK Kreuz Bliesheim (A 61) Nach: AS Euskirchen (110) Zählstelle: 5206 5060 BVWP:	40.700	5.495 (13,5%)	
A 1	NW	Von: AS Euskirchen (110) Nach: AS Euskirchen (110) Zählstelle: 5306 2103 BVWP:	40.700	5.332 (13,1%)	
A 1	NW	Von: AS Euskirchen (110) Nach: AS Wißkirchen (111) Zählstelle: 5306 2101 BVWP:	32.400	4.828 (14,9%)	
A 1	NW	Von: AS Wißkirchen (111) Nach: AS Bad Münstereifel/Mechernich (112) Zählstelle: 5306 2102 BVWP:	27.200	4.461 (16,4%)	
A 1	NW	Von: AS Bad Münstereifel/Mechernich (112) Nach: AS Nettersheim (113) Zählstelle: 5406 2101 BVWP:	25.500	4.743 (18,6%)	
A 1	NW	Von: AS Nettersheim (113) Nach: AS Blankenheim (114) Zählstelle: 5406 5047 BVWP:	18.800	3.854 (20,5%)	
A 2	NW	Von: AK Kreuz Oberhausen (A 3) Nach: AS Oberhausen-Königshardt (2) Zählstelle: 4407 5026 BVWP:	101.600	16.459 (16,2%)	



Straße	BL	Infos	DTV	SV (SV%)	BVWP
A 2	NW	Von: AS Oberhausen-Königshardt (2) Nach: AS Bottrop (3) Zählstelle: 4407 2150 BVWP:	99.400	15.805 (15,9%)	
A 2	NW	Von: AS Bottrop (3) Nach: AK Kreuz Bottrop (Tkn A 31) Zählstelle: 4407 2163 BVWP:	62.600	12.019 (19,2%)	
A 2	NW	Von: AK Kreuz Bottrop (Tkn A 31) Nach: AS Gladbeck-Ellinghorst (4) Zählstelle: 4407 2151 BVWP:	93.100	14.617 (15,7%)	
A 2	NW	Von: AS Gladbeck-Ellinghorst (4) Nach: AS Essen/Gladbeck (5) Zählstelle: 4407 2162 BVWP:	86.100	13.604 (15,8%)	
A 2	NW	Von: AS Essen/Gladbeck (5) Nach: AS Gelsenkirchen-Buer (6) Zählstelle: 4408 2150 BVWP:	70.000	11.410 (16,3%)	
A 2	NW	Von: AS Gelsenkirchen-Buer (6) Nach: AS Herten (7) Zählstelle: 4408 5114 BVWP:	80.300	10.038 (12,5%)	
A 2	NW	Von: AS Herten (7) Nach: AK Kreuz Recklinghausen (A 43) Zählstelle: 4408 2152 BVWP:	69.900	11.464 (16,4%)	
A 2	NW	Von: AK Kreuz Recklinghausen (A 43) Nach: AS Recklinghausen-Süd (9) Zählstelle: 4409 2159 BVWP:	71.100	10.949 (15,4%)	
A 2	NW	Von: AS Recklinghausen-Süd (9) Nach: AS Recklinghausen-Ost (10) Zählstelle: 4409 2160 BVWP:	68.200	10.844 (15,9%)	
A 2	NW	Von: AS Recklinghausen-Ost (10) Nach: AS Henrichenburg (11) Zählstelle: 4409 2100 BVWP:	73.000	11.169 (15,3%)	
A 2	NW	Von: AS Henrichenburg (11) Nach: AK Kreuz Dortmund-Nordwest (Tkn A 45) Zählstelle: 4410 2150 BVWP:	71.000	11.502 (16,2%)	

Straße	BL	Infos	DTV	SV (SV%)	BVWP
A 2	NW	Von: AK Kreuz Dortmund-Nordwest (Tkn A 45) Nach: AS Dortmund-Mengede (12) Zählstelle: 4410 2153 BVWP:	43.000	8.428 (19,6%)	
A 2	NW	Von: AS Dortmund-Mengede (12) Nach: AS Dortmund-Nordost (13) Zählstelle: 4410 2156 BVWP: Ausbau	65.900	11.994 (18,2%)	VB 46BB
A 2	NW	Von: AS Dortmund-Nordost (13) Nach: AS Dortmund-Lanstrop (14) Zählstelle: 4411 2114 BVWP:	76.500	13.311 (17,4%)	
A 2	NW	Von: AS Dortmund-Lanstrop (14) Nach: AS Kamen/Bergkamen (15) Zählstelle: 4411 2113 BVWP:	69.900	11.534 (16,5%)	
A 2	NW	Von: AS Kamen/Bergkamen (15) Nach: AK Kamener Kreuz (A 1) Zählstelle: 4312 2101 BVWP: Ausbau	64.500	11.417 (17,7%)	VB 46BB
A 2	NW	Von: AK Kamener Kreuz (A 1) Nach: AS Bönen (17) Zählstelle: 4312 2104 BVWP: Ausbau	74.000	15.096 (20,4%)	VB 46BB
A 2	NW	Von: AS Bönen (17) Nach: AS Hamm (18) Zählstelle: 4312 2100 BVWP: Ausbau	68.100	14.505 (21,3%)	VB 46BB
A 2	NW	Von: AS Hamm (18) Nach: AS Hamm-Uentrop (19) Zählstelle: 4313 2100 BVWP: Ausbau	60.800	14.349 (23,6%)	VB 46BB
A 2	NW	Von: AS Hamm-Uentrop (19) Nach: AS Beckum (20) Zählstelle: 4214 2101 BVWP: Ausbau	62.600	13.897 (22,2%)	VB 46BB
A 2	NW	Von: AS Beckum (20) Nach: AS Oelde (21) Zählstelle: 4214 2100 BVWP:	59.500	13.269 (22,3%)	
A 2	NW	Von: AS Oelde (21) Nach: AS Rheda-Wiedenbrück (23) Zählstelle: 4114 5102 BVWP:	61.600	13.182 (21,4%)	

Straße	BL	Infos	DTV	SV (SV%)	BVWP
A 2	NW	Von: AS Rheda-Wiedenbrück (23) Nach: AS Gütersloh (24) Zählstelle: 4116 2100 BVWP:	65.200	13.692 (21,0%)	
A 2	NW	Von: AS Gütersloh (24) Nach: AK Kreuz Bielefeld (A 33) Zählstelle: 4016 2101 BVWP:	69.900	14.330 (20,5%)	
A 2	NW	Von: AK Kreuz Bielefeld (A 33) Nach: AS Bielefeld-Sennestadt (26) Zählstelle: 4017 2104 BVWP:	88.700	17.208 (19,4%)	
A 2	NW	Von: AS Bielefeld-Sennestadt (26) Nach: AS Bielefeld-Zentrum (27) Zählstelle: 4017 2100 BVWP:	84.100	15.474 (18,4%)	
A 2	NW	Von: AS Bielefeld-Zentrum (27) Nach: AS Ostwestfalen/Lippe (28) Zählstelle: 3917 2101 BVWP:	80.300	14.454 (18,0%)	
A 2	NW	Von: AS Ostwestfalen/Lippe (28) Nach: AS Herford/Bad Salzuflen (29) Zählstelle: 3918 2100 BVWP:	83.000	15.687 (18,9%)	
A 2	NW	Von: AS Herford/Bad Salzuflen (29) Nach: AS Herford-Ost (30) Zählstelle: 3818 2102 BVWP:	78.600	13.834 (17,6%)	
A 2	NW	Von: AS Herford-Ost (30) Nach: AS Exter (31) Zählstelle: 3818 2101 BVWP:	71.400	13.495 (18,9%)	
A 2	NW	Von: AS Exter (31) Nach: AK Kreuz Bad Oeynhausen (A 30) Zählstelle: 3818 2100 BVWP:	64.400	13.138 (20,4%)	
A 2	NW	Von: AK Kreuz Bad Oeynhausen (A 30) Nach: AS Porta Westfalica (33) Zählstelle: 3719 2102 BVWP:	84.200	18.692 (22,2%)	
A 2	NW	Von: AS Porta Westfalica (33) Nach: AS Veltheim (34) Zählstelle: 3719 2101 BVWP:	65.800	14.739 (22,4%)	

<b>Straße</b>	<b>BL</b>	<b>Infos</b>	<b>DTV</b>	<b>SV (SV%)</b>	<b>BVWP</b>
A 3	NW	Von: Grenzübergang Elten (1) Nach: AS Elten (2) Zählstelle: 4103 5071 BVWP:	27.000	4.050 (15,0%)	
A 3	NW	Von: AS Elten (2) Nach: AS Emmerich (3) Zählstelle: 4103 2102 BVWP:	28.100	3.906 (13,9%)	
A 3	NW	Von: AS Emmerich (3) Nach: AS Rees (4) Zählstelle: 4104 2101 BVWP:	25.200	3.679 (14,6%)	
A 3	NW	Von: AS Rees (4) Nach: AS Hamminkeln (5) Zählstelle: 4205 2101 BVWP:	28.800	4.291 (14,9%)	
A 3	NW	Von: AS Hamminkeln (5) Nach: AS Wesel (6) Zählstelle: 4205 2102 BVWP:	37.800	5.141 (13,6%)	
A 3	NW	Von: AS Wesel (6) Nach: AS Hünxe (7) Zählstelle: 4306 2101 BVWP:	53.200	6.065 (11,4%)	
A 3	NW	Von: AS Hünxe (7) Nach: AS Dinslaken-Nord (8) Zählstelle: 4306 5001 BVWP:	55.300	6.747 (12,2%)	
A 3	NW	Von: AS Dinslaken-Nord (8) Nach: AS Dinslaken-Süd (9) Zählstelle: 4406 2101 BVWP:	65.900	6.985 (10,6%)	
A 3	NW	Von: AS Dinslaken-Süd (9) Nach: AK Kreuz Oberhausen (A 2) Zählstelle: 4406 2102 BVWP:	64.700	6.729 (10,4%)	
A 3	NW	Von: AK Kreuz Oberhausen (A 2) Nach: AS Oberhausen-Holten (11) Zählstelle: 4406 5070 BVWP:	105.800	17.034 (16,1%)	
A 3	NW	Von: AS Oberhausen-Holten (11) Nach: AK Kreuz Oberhausen-West (A 42) Zählstelle: 4506 5665 BVWP:	106.000	- (-)	

<b>Straße</b>	<b>BL</b>	<b>Infos</b>	<b>DTV</b>	<b>SV (SV%)</b>	<b>BVWP</b>
A 3	NW	Von: AK Kreuz Oberhausen-West (A 42) Nach: AS Oberhausen-Lirich (13) Zählstelle: 4506 5667 BVWP:	117.700	15.890 (13,5%)	
A 3	NW	Von: AS Oberhausen-Lirich (13) Nach: AK Kreuz Kaiserberg (A 40) Zählstelle: 4506 2105 BVWP:	108.500	16.167 (14,9%)	
A 3	NW	Von: AS Duisburg-Wedau (15) Nach: AK Kreuz Breitscheid (A 52) Zählstelle: 4607 5638 BVWP:	109.400	12.690 (11,6%)	
A 3	NW	Von: AK Kreuz Breitscheid (A 52) Nach: AK Kreuz Ratingen-Ost (A 44) Zählstelle: 4607 5065 BVWP:	107.400	11.492 (10,7%)	
A 3	NW	Von: AK Kreuz Ratingen-Ost (A 44) Nach: AS Mettmann (18) Zählstelle: 4707 2101 BVWP:	143.800	11.360 (7,9%)	
A 3	NW	Von: AS Mettmann (18) Nach: AK Kreuz Hilden (A 46) Zählstelle: 4807 5655 BVWP:	128.300	14.370 (11,2%)	
A 3	NW	Von: AK Kreuz Hilden (A 46) Nach: AS Solingen (20) Zählstelle: 4807 5657 BVWP:	119.100	13.577 (11,4%)	
A 3	NW	Von: AS Solingen (20) Nach: AK Kreuz Langenfeld (A 542) Zählstelle: 4807 2114 BVWP:	118.700	11.870 (10,0%)	
A 3	NW	Von: AK Kreuz Langenfeld (A 542) Nach: AS Opladen (22) Zählstelle: 4807 5033 BVWP:	114.000	12.882 (11,3%)	
A 3	NW	Von: AS Opladen (22) Nach: AK Kreuz Leverkusen (A 1) Zählstelle: 4908 5003 BVWP:	127.900	14.069 (11,0%)	
A 3	NW	Von: AK Kreuz Leverkusen (A 1) Nach: AS Leverkusen (24) Zählstelle: 4908 5676 BVWP: Ausbau	152.400	16.307 (10,7%)	VB 68BB

Straße	BL	Infos	DTV	SV (SV%)	BVWP
A 3	NW	Von: AS Leverkusen (24) Nach: AS Köln-Mülheim (25) Zählstelle: 4908 5004 BVWP: Ausbau	144.400	16.317 (11,3%)	VB 68BB
A 3	NW	Von: AS Köln-Mülheim (25) Nach: AS Köln-Dellbrück (26) Zählstelle: 5008 2101 BVWP: Ausbau	158.000	- (-)	VB 48BB
A 3	NW	Von: AS Köln-Dellbrück (26) Nach: AK Kreuz Köln-Ost (A 4) Zählstelle: 5008 2102 BVWP: Ausbau	165.000	- (-)	VB 48BB
A 3	NW	Von: AK Kreuz Köln-Ost (A 4) Nach: AD Dreieck Köln-Heumar (A 4) Zählstelle: 5008 5672 BVWP:	144.400	17.472 (12,1%)	
A 3	NW	Von: AD Dreieck Köln-Heumar (A 4) Nach: AS Königsfurst (29) Zählstelle: 5008 5673 BVWP:	92.500	11.563 (12,5%)	
A 3	NW	Von: AS Königsfurst (29) Nach: AS Rösrath (30a) Zählstelle: 5109 2101 BVWP:	81.100	10.381 (12,8%)	
A 3	NW	Von: AS Rösrath (30a) Nach: AS B 484n (30b) Zählstelle: 5109 2102 BVWP:	72.000	- (-)	
A 3	NW	Von: AS B 484n (30b) Nach: AS Lohmar (31) Zählstelle: 5109 5005 BVWP:	73.400	11.083 (15,1%)	
A 3	NW	Von: AK Kreuz Bonn/Siegburg (A 560) Nach: AS Siebengebirge (33) Zählstelle: 5209 5631 BVWP:	70.200	11.232 (16,0%)	
A 3	NW	Von: AS Siebengebirge (33) Nach: AS Bad Honnef/Linz (34) Zählstelle: 5309 5006 BVWP:	71.200	9.968 (14,0%)	
A 3	NW	Von: AS Bad Honnef/Linz (34) Nach: AS Neustadt (Wied) (35) Zählstelle: 5309 2102 BVWP:	68.400	9.850 (14,4%)	

<b>Straße</b>	<b>BL</b>	<b>Infos</b>	<b>DTV</b>	<b>SV (SV%)</b>	<b>BVWP</b>
A 4	NW	Von: Grenzübergang Vetschau (1) Nach: AS Aachen-Laurensberg (2) Zählstelle: 5102 5072 BVWP:	32.600	6.846 (21,0%)	
A 4	NW	Von: AS Aachen-Laurensberg (2) Nach: AS Aachen-Zentrum (3) Zählstelle: 5102 2102 BVWP:	57.900	8.280 (14,3%)	
A 4	NW	Von: AS Aachen-Zentrum (3) Nach: AK Kreuz Aachen (Tkn A 544) Zählstelle: 5102 5008 BVWP:	52.400	7.703 (14,7%)	
A 4	NW	Von: AK Kreuz Aachen (Tkn A 544) Nach: AK Kreuz Aachen (Tkn A 44) Zählstelle: 5103 5654 BVWP:	98.300	10.223 (10,4%)	
A 4	NW	Von: AK Kreuz Aachen (Tkn A 44) Nach: AS Eschweiler-West (5a) Zählstelle: 5103 5651 BVWP:	66.900	11.373 (17,0%)	
A 4	NW	Von: AS Eschweiler-West (5a) Nach: AS Langerwehe (5c) Zählstelle: 5103 2105 BVWP: Ausbau	61.500	11.624 (18,9%)	VB 46BB
A 4	NW	Von: AS Langerwehe (5c) Nach: AS Düren (6) Zählstelle: 5104 2101 BVWP:	58.500	11.583 (19,8%)	
A 4	NW	Von: AS Düren (6) Nach: AS Buir (8) Zählstelle: 5105 2101 BVWP: Ausbau	59.500	11.662 (19,6%)	VB 46KB
A 4	NW	Von: AS Buir (8) Nach: AS Kerpen (8) Zählstelle: 5105 2102 BVWP: Ausbau	58.600	11.779 (20,1%)	VB 46KB
A 4	NW	Von: AS Kerpen (8) Nach: AK Kreuz Kerpen (Tkn A 61) Zählstelle: 5106 5622 BVWP:	68.900	12.126 (17,6%)	
A 4	NW	Von: AK Kreuz Kerpen (Tkn A 61) Nach: AK Kreuz Köln-West (A 1) Zählstelle: 5106 5624 BVWP:	76.700	10.355 (13,5%)	

<b>Straße</b>	<b>BL</b>	<b>Infos</b>	<b>DTV</b>	<b>SV (SV%)</b>	<b>BVWP</b>
A 4	NW	Von: AK Kreuz Köln-West (A 1) Nach: AS Köln-Klettenberg (11a) Zählstelle: 5007 5053 BVWP:	104.800	12.262 (11,7%)	
A 4	NW	Von: AS Köln-Klettenberg (11a) Nach: AS Containerbahnhof Köln-Eifeltor (11b) Zählstelle: 5107 2102 BVWP:	92.200	12.539 (13,6%)	
A 4	NW	Von: AS Containerbahnhof Köln-Eifeltor (11b) Nach: AK Kreuz Köln-Süd (A 555) Zählstelle: 5107 2104 BVWP:	108.300	11.805 (10,9%)	
A 4	NW	Von: AK Kreuz Köln-Süd (A 555) Nach: AS Köln-Poll (13) Zählstelle: 5107 5049 BVWP:	117.700	13.536 (11,5%)	
A 4	NW	Von: AS Köln-Poll (13) Nach: AK Kreuz Köln-Gremberg (A 559) Zählstelle: 5008 2110 BVWP:	115.000	- (-)	
A 4	NW	Von: AK Kreuz Köln-Gremberg (A 559) Nach: AD Dreieck Köln-Heumar (A 3) Zählstelle: 5008 5021 BVWP:	73.800	9.963 (13,5%)	
A 4	NW	Von: AK Kreuz Köln-Ost (A 3) Nach: AS Köln-Merheim (17) Zählstelle: 5008 2104 BVWP: Ausbau	106.000	- (-)	WB 46BB
A 4	NW	Von: AS Köln-Merheim (17) Nach: AS Refrath (18) Zählstelle: 5008 2115 BVWP: Ausbau	84.800	7.208 (8,5%)	WB 46BB
A 4	NW	Von: AS Refrath (18) Nach: AS Bensberg (19) Zählstelle: 5008 2105 BVWP: Ausbau	73.000	- (-)	WB 46BB
A 4	NW	Von: AS Bensberg (19) Nach: AS Bergisch-Gladbach/Moitzfeld (20) Zählstelle: 5008 5015 BVWP: Ausbau	71.300	6.061 (8,5%)	WB 46BB
A 4	NW	Von: AS Bergisch-Gladbach/Moitzfeld (20) Nach: AS Untereschbach (21) Zählstelle: 5009 2101 BVWP:	59.100	5.555 (9,4%)	



<b>Straße</b>	<b>BL</b>	<b>Infos</b>	<b>DTV</b>	<b>SV (SV%)</b>	<b>BVWP</b>
A 4	NW	Von: AS Untereschbach (21) Nach: AS Overath (22) Zählstelle: 5009 2102 BVWP:	52.200	5.220 (10,0%)	
A 4	NW	Von: AS Overath (22) Nach: AS Engelskirchen (23) Zählstelle: 5010 5068 BVWP:	45.000	5.040 (11,2%)	
A 4	NW	Von: AS Engelskirchen (23) Nach: AS Bielstein (24) Zählstelle: 5010 2101 BVWP:	45.600	5.335 (11,7%)	
A 4	NW	Von: AS Bielstein (24) Nach: AS Gummersbach (25) Zählstelle: 5011 2102 BVWP:	48.000	- (-)	
A 4	NW	Von: AS Gummersbach (25) Nach: AS Reichshof/Bergneustadt (26) Zählstelle: 5011 2101 BVWP:	33.600	4.536 (13,5%)	
A 4	NW	Von: AS Reichshof/Bergneustadt (26) Nach: AS Eckenhagen (27) Zählstelle: 5012 5034 BVWP:	31.400	- (-)	
A 4	NW	Von: AS Eckenhagen (27) Nach: AK Kreuz Olpe-Süd (A 45) Zählstelle: 5012 2150 BVWP:	30.500	4.636 (15,2%)	
A 4	NW	Von: AK Kreuz Olpe-Süd (A 45) Nach: Anschluss Wenden Zählstelle: 5013 2158 BVWP:	13.500	1.715 (12,7%)	
A 30	NW	Von: AS Rheine-Nord (7) Nach: AS Rheine (8) Zählstelle: 3610 2100 BVWP:	33.400	8.250 (24,7%)	
A 30	NW	Von: AS Rheine (8) Nach: AS Rheine-Kanalhafen (9) Zählstelle: 3611 2100 BVWP:	33.500	8.375 (25,0%)	
A 30	NW	Von: AS Rheine-Kanalhafen (9) Nach: AS Hörstel (10) Zählstelle: 3711 2100 BVWP:	34.900	8.306 (23,8%)	

Straße	BL	Infos	DTV	SV (SV%)	BVWP
A 30	NW	Von: AS Hörstel (10) Nach: AS Ibbenbüren (11b) Zählstelle: 3712 2100 BVWP:	37.400	9.013 (24,1%)	
A 30	NW	Von: AS Ibbenbüren (11b) Nach: AS Laggenbeck (12) Zählstelle: 3712 2101 BVWP:	36.100	8.339 (23,1%)	
A 30	NW	Von: AS Laggenbeck (12) Nach: AS Lotte (13) Zählstelle: 3712 5112 BVWP:	38.200	8.519 (22,3%)	
A 30	NW	Von: AS Lotte (13) Nach: AK Kreuz Lotte/Osnabrück (A 1) Zählstelle: 3713 2103 BVWP:	40.800	8.690 (21,3%)	
A 30	NW	Von: AK Kreuz Lotte/Osnabrück (A 1) Nach: AS Hasbergen-Gaste (15) Zählstelle: 3713 2102 BVWP:	50.600	9.766 (19,3%)	
A 30	NW	Von: AS Bruchmühlen (26) Nach: AS Bünde (27) Zählstelle: 3817 2100 BVWP:	44.600	9.500 (21,3%)	
A 30	NW	Von: AS Bünde (27) Nach: AS Hiddenhausen (28) Zählstelle: 3817 2101 BVWP:	39.200	7.722 (19,7%)	
A 30	NW	Von: AS Hiddenhausen (28) Nach: AS Kirchlengern (29) Zählstelle: 3817 5103 BVWP:	38.000	- (-)	
A 30	NW	Von: AS Kirchlengern (29) Nach: AS Löhne (30) Zählstelle: 3818 2103 BVWP:	40.600	6.983 (17,2%)	
A 30	NW	Von: AS Löhne (30) Nach: AS Dreieck Löhne (31) Zählstelle: 3718 2100 BVWP:	56.600	8.773 (15,5%)	
A 30	NW	Von: AS Dreieck Löhne (31) Nach: AS Gohfeld (32) Zählstelle: 3718 2101 BVWP:	40.400	7.232 (17,9%)	

Straße	BL	Infos	DTV	SV (SV%)	BVWP
A 30	NW	Von: Anschluss B 61 (34) Nach: AK Kreuz Bad Oeynhausen (A 2) Zählstelle: 3719 2103 BVWP:	34.000	7.242 (21,3%)	
A 30	NW	Von: AK Kreuz Bad Oeynhausen (A 2) Nach: Anschluss B 514 Zählstelle: 3719 2111 BVWP:	4.800	355 (7,4%)	
A 31	NW	Von: AS Ochtrup-Nord (29) Nach: AS Gronau/Ochtrup (30) Zählstelle: 3708 2100 BVWP:	22.600	2.938 (13,0%)	
A 31	NW	Von: AS Gronau/Ochtrup (30) Nach: AS Heek (31) Zählstelle: 3808 2150 BVWP:	26.800	3.323 (12,4%)	
A 31	NW	Von: AS Heek (31) Nach: AS Legden/Ahaus (32) Zählstelle: 3908 2150 BVWP:	25.400	3.302 (13,0%)	
A 31	NW	Von: AS Legden/Ahaus (32) Nach: AS Gescher/Coesfeld (33) Zählstelle: 4008 2150 BVWP:	26.100	3.550 (13,6%)	
A 31	NW	Von: AS Gescher/Coesfeld (33) Nach: AS Borken (34) Zählstelle: 4008 5117 BVWP:	29.500	3.806 (12,9%)	
A 31	NW	Von: AS Borken (34) Nach: AS Reken (35) Zählstelle: 4107 2150 BVWP:	33.400	4.041 (12,1%)	
A 31	NW	Von: AS Reken (35) Nach: AS Lembeck (36) Zählstelle: 4207 2151 BVWP:	34.100	4.740 (13,9%)	
A 31	NW	Von: AS Lembeck (36) Nach: AS Schermbeck (37) Zählstelle: 4207 2150 BVWP:	37.500	3.975 (10,6%)	
A 31	NW	Von: AS Schermbeck (37) Nach: AS Dorsten-West (38) Zählstelle: 4307 2152 BVWP:	48.600	4.666 (9,6%)	

Straße	BL	Infos	DTV	SV (SV%)	BVWP
A 31	NW	Von: AS Dorsten-West (38) Nach: AS Kirchhellen-Nord (39) Zählstelle: 4307 2151 BVWP:	51.300	4.874 (9,5%)	
A 31	NW	Von: AS Kirchhellen-Nord (39) Nach: AS Kirchhellen (40) Zählstelle: 4307 2100 BVWP:	53.600	5.092 (9,5%)	
A 31	NW	Von: AS Kirchhellen (40) Nach: AS Gladbeck (41) Zählstelle: 4307 2101 BVWP:	60.600	5.999 (9,9%)	
A 31	NW	Von: AS Gladbeck (41) Nach: AK Kreuz Bottrop (A 2) Zählstelle: 4407 2174 BVWP:	61.900	5.942 (9,6%)	
A 33	NW	Von: AK Kreuz Bielefeld (A 2) Nach: AS Schloß Holte-Stukenbrock (22) Zählstelle: 4017 2105 BVWP:	34.200	4.583 (13,4%)	
A 33	NW	Von: AS Schloß Holte-Stukenbrock (22) Nach: AS Stukenbrock-Senne (23) Zählstelle: 4117 2100 BVWP:	33.000	4.653 (14,1%)	
A 33	NW	Von: AS Stukenbrock-Senne (23) Nach: AS Paderborn-Sennelager (24) Zählstelle: 4118 5111 BVWP:	35.400	5.027 (14,2%)	
A 33	NW	Von: AS Paderborn-Sennelager (24) Nach: AS Paderborn-Schloß Neuhaus (25) Zählstelle: 4218 2100 BVWP:	41.200	4.944 (12,0%)	
A 33	NW	Von: AS Paderborn-Schloß Neuhaus (25) Nach: AS Paderborn-Elsen (26) Zählstelle: 4218 2101 BVWP:	40.700	5.902 (14,5%)	
A 33	NW	Von: AS Paderborn-Elsen (26) Nach: AS Paderborn-Zentrum (27) Zählstelle: 4218 2102 BVWP:	44.700	6.794 (15,2%)	
A 33	NW	Von: AS Paderborn-Zentrum (27) Nach: AS Paderborn-Mönkeloh (28) Zählstelle: 4318 2102 BVWP:	33.600	5.174 (15,4%)	

Straße	BL	Infos	DTV	SV (SV%)	BVWP
A 33	NW	Von: AS Paderborn-Mönkeloh (28) Nach: AS Borchten (29) Zählstelle: 4318 2101 BVWP:	36.600	5.344 (14,6%)	
A 33	NW	Von: AS Borchten (29) Nach: AS Borchten-Etteln (30) Zählstelle: 4318 2100 BVWP:	37.900	6.216 (16,4%)	
A 33	NW	Von: AS Borchten-Etteln (30) Nach: AK Kreuz Wünnenberg-Haaren (A 44) Zählstelle: 4418 2102 BVWP:	32.400	5.411 (16,7%)	
A 33	NW	Von: AK Kreuz Wünnenberg-Haaren (A 44) Nach: Anschluss B 480 Zählstelle: 4418 2111 BVWP:	9.300	651 (7,0%)	
A 40	NW	Von: Grenzübergang Straelen-Autobahn (1) Nach: AS Straelen (2) Zählstelle: 4603 5073 BVWP:	27.200	9.030 (33,2%)	
A 40	NW	Von: AS Straelen (2) Nach: AS Wankum (3) Zählstelle: 4603 2102 BVWP:	25.300	7.185 (28,4%)	
A 40	NW	Von: AS Wankum (3) Nach: AS Wachtendonk (4) Zählstelle: 4603 5018 BVWP:	33.500	9.112 (27,2%)	
A 40	NW	Von: AS Wachtendonk (4) Nach: AS Kempen (5) Zählstelle: 4504 2103 BVWP:	33.800	8.822 (26,1%)	
A 40	NW	Von: AS Kempen (5) Nach: AS Kerken (6) Zählstelle: 4504 2101 BVWP:	40.100	11.950 (29,8%)	
A 40	NW	Von: AS Kerken (6) Nach: AS Neukirchen-Vluyn (7) Zählstelle: 4504 2102 BVWP:	46.100	11.848 (25,7%)	
A 40	NW	Von: AS Neukirchen-Vluyn (7) Nach: AK Kreuz Moers (Tkn A 57) Zählstelle: 4505 5663 BVWP:	52.400	11.004 (21,0%)	

<b>Straße</b>	<b>BL</b>	<b>Infos</b>	<b>DTV</b>	<b>SV (SV%)</b>	<b>BVWP</b>
A 40	NW	Von: AK Kreuz Moers (Tkn A 57) Nach: AS Moers (8) Zählstelle: 4505 5022 BVWP:	72.100	11.464 (15,9%)	
A 40	NW	Von: AS Moers (8) Nach: AS Moers-Zentrum (9) Zählstelle: 4505 2104 BVWP:	72.600	10.600 (14,6%)	
A 40	NW	Von: AS Moers-Zentrum (9) Nach: AS Duisburg-Rheinhausen (10) Zählstelle: 4505 2105 BVWP:	79.200	10.850 (13,7%)	
A 40	NW	Von: AS Duisburg-Häfen (12) Nach: AK Kreuz Duisburg (A 59) Zählstelle: 4506 2110 BVWP: Ausbau	89.500	13.425 (15,0%)	WB 68KB
A 40	NW	Von: AK Kreuz Duisburg (A 59) Nach: AK Kreuz Kaiserberg (Tkn A 3) Zählstelle: 4506 2109 BVWP:	92.300	10.799 (11,7%)	
A 40	NW	Von: AK Kreuz Kaiserberg (Tkn A 3) Nach: AS Duisburg-Kaiserberg (14) Zählstelle: 4506 2106 BVWP: Ausbau	93.500	8.789 (9,4%)	VB 46KB
A 40	NW	Von: AS Duisburg-Kaiserberg (14) Nach: AS Mülheim a.d. R. (15) Zählstelle: 4506 2107 BVWP: Ausbau	92.300	8.122 (8,8%)	VB 46KB
A 40	NW	Von: AS Mülheim a.d. R. (15) Nach: AS Mülheim a.d. R.-Styrum (16) Zählstelle: 4507 2106 BVWP: Ausbau	77.000	7.007 (9,1%)	VB 46KB
A 40	NW	Von: AS Mülheim a.d. R.-Styrum (16) Nach: AS Mülheim a.d. R.-Dümpten (17) Zählstelle: 4507 2107 BVWP: Ausbau	80.600	6.690 (8,3%)	VB 46KB
A 40	NW	Von: AS Mülheim a.d. R.-Dümpten (17) Nach: AS Mülheim a.d. R.-Winkhausen (18) Zählstelle: 4507 2108 BVWP: Ausbau	85.500	6.926 (8,1%)	VB 46KB
A 40	NW	Von: AS Mülheim a.d. R.-Winkhausen (18) Nach: AS Mülheim a.d. R.-Heißen (19) Zählstelle: 4507 2109 BVWP: Ausbau	92.500	6.938 (7,5%)	VB 46KB

<b>Straße</b>	<b>BL</b>	<b>Infos</b>	<b>DTV</b>	<b>SV (SV%)</b>	<b>BVWP</b>
A 40	NW	Von: AS Mülheim a.d. R.-Heißen (19) Nach: AS Mülheim a.d. R.-Heimaterde (20) Zählstelle: 4507 2111 BVWP: Ausbau	89.500	6.355 (7,1%)	VB 46KB
A 40	NW	Von: AS Mülheim a.d. R.-Heimaterde (20) Nach: AS Essen-Frohnhausen (21) Zählstelle: 4507 2112 BVWP: Ausbau	95.700	6.603 (6,9%)	VB 46KB
A 40	NW	Von: AS Essen-Frohnhausen (21) Nach: AS Essen-Holsterhausen (22) Zählstelle: 4507 2114 BVWP:	91.700	6.144 (6,7%)	
A 40	NW	Von: AS Essen-Holsterhausen (22) Nach: AS Essen-Zentrum (23) Zählstelle: 4507 2115 BVWP:	92.300	6.184 (6,7%)	
A 40	NW	Von: AS Essen-Zentrum (23) Nach: AS Essen-Huttrop (24) Zählstelle: 4508 2103 BVWP:	71.100	3.911 (5,5%)	
A 40	NW	Von: AS Essen-Huttrop (24) Nach: AD Dreieck Essen-Ost (A 52) Zählstelle: 4508 5680 BVWP:	74.800	5.984 (8,0%)	
A 40	NW	Von: AD Dreieck Essen-Ost (A 52) Nach: AS Essen-Frillendorf (26) Zählstelle: 4508 5681 BVWP:	128.600	9.388 (7,3%)	
A 40	NW	Von: AS Essen-Frillendorf (26) Nach: AS Essen-Kray (27) Zählstelle: 4508 2106 BVWP:	103.000	- (-)	
A 40	NW	Von: AS Essen-Kray (27) Nach: AS Gelsenkirchen-Süd (28) Zählstelle: 4508 5037 BVWP:	108.000	- (-)	
A 40	NW	Von: AS Gelsenkirchen-Süd (28) Nach: AS Bochum-Wattenscheid-West (29) Zählstelle: 4508 2150 BVWP: Ausbau	93.800	8.161 (8,7%)	VB 46BB
A 40	NW	Von: AS Bochum-Wattenscheid-West (29) Nach: AS Bochum-Wattenscheid (30) Zählstelle: 4508 2151 BVWP: Ausbau	100.800	8.669 (8,6%)	VB 46BB

<b>Straße</b>	<b>BL</b>	<b>Infos</b>	<b>DTV</b>	<b>SV (SV%)</b>	<b>BVWP</b>
A 40	NW	Von: AS Bochum-Wattenscheid (30) Nach: AS Bochum-Dückerweg (31) Zählstelle: 4508 2146 BVWP: Ausbau	93.800	7.692 (8,2%)	VB 46BB
A 40	NW	Von: AS Bochum-Dückerweg (31) Nach: AS Bochum-Stahlhausen (32) Zählstelle: 4508 5113 BVWP: Ausbau	106.200	9.027 (8,5%)	VB 46BB
A 40	NW	Von: AS Bochum-Stahlhausen (32) Nach: AS Bochum-Hamme (33) Zählstelle: 4509 2178 BVWP: Ausbau	100.000	9.100 (9,1%)	WB 46BB
A 40	NW	Von: AS Bochum-Hamme (33) Nach: AS Bochum-Zentrum (35) Zählstelle: 4509 2179 BVWP: Ausbau	99.900	8.691 (8,7%)	WB 46BB
A 40	NW	Von: AS Bochum-Zentrum (35) Nach: AS Bochum-Ruhrstadion (36) Zählstelle: 4509 2180 BVWP: Ausbau	94.700	8.334 (8,8%)	WB 46BB
A 40	NW	Von: AS Bochum-Ruhrstadion (36) Nach: AS Bochum-Harpen (37) Zählstelle: 4509 2181 BVWP: Ausbau	97.100	8.642 (8,9%)	WB 46BB
A 40	NW	Von: AK Kreuz Bochum (A 43) Nach: AS Bochum-Werne (39) Zählstelle: 4509 2192 BVWP: Ausbau	97.300	9.341 (9,6%)	WB 46BB
A 40	NW	Von: AS Bochum-Werne (39) Nach: AS Dortmund-Lütgendortmund (40) Zählstelle: 4509 2191 BVWP: Ausbau	85.800	8.580 (10,0%)	WB 46BB
A 40	NW	Von: AS Dortmund-Lütgendortmund (40) Nach: AS Dortmund-Kley (41) Zählstelle: 4510 2175 BVWP: Ausbau	85.900	8.332 (9,7%)	WB 46BB
A 40	NW	Von: AS Dortmund-Kley (41) Nach: AK Kreuz Dortmund-West (A 45/B 1) Zählstelle: 4510 2176 BVWP: Ausbau	93.600	8.798 (9,4%)	WB 46BB
A 42	NW	Von: AK Kreuz Kamp-Lintfort (A 57) Nach: AS Moers-Nord (2) Zählstelle: 4505 5635 BVWP:	46.500	7.673 (16,5%)	



Straße	BL	Infos	DTV	SV (SV%)	BVWP
A 42	NW	Von: AS Moers-Nord (2) Nach: AS Duisburg-Baerl (3) Zählstelle: 4505 2110 BVWP:	58.000	7.598 (13,1%)	
A 42	NW	Von: AS Duisburg-Baerl (3) Nach: AS Duisburg-Beeck (5) Zählstelle: 4506 5063 BVWP:	66.700	8.804 (13,2%)	
A 42	NW	Von: AS Duisburg-Beeck (5) Nach: AS Duisburg-Beeck (5) Zählstelle: 4506 2125 BVWP:	61.800	8.528 (13,8%)	
A 42	NW	Von: AS Duisburg-Beeck (5) Nach: AK Kreuz Duisburg-Nord (A 59) Zählstelle: 4506 2117 BVWP:	78.300	9.631 (12,3%)	
A 42	NW	Von: AK Kreuz Duisburg-Nord (A 59) Nach: AS Duisburg-Neumühl (7) Zählstelle: 4506 2101 BVWP:	94.900	11.768 (12,4%)	
A 42	NW	Von: AS Duisburg-Neumühl (7) Nach: AK Kreuz Oberhausen-West (A 3) Zählstelle: 4506 5668 BVWP:	85.900	11.253 (13,1%)	
A 42	NW	Von: AK Kreuz Oberhausen-West (A 3) Nach: AS Oberhausen-Buschhausen (9) Zählstelle: 4506 5024 BVWP:	81.300	8.943 (11,0%)	
A 42	NW	Von: AS Oberhausen-Buschhausen (9) Nach: AS Oberhausen-Zentrum (10) Zählstelle: 4507 2101 BVWP:	73.300	8.356 (11,4%)	
A 42	NW	Von: AS Oberhausen-Zentrum (10) Nach: AS Oberhausen-Neue Mitte (11) Zählstelle: 4507 2102 BVWP:	75.600	8.165 (10,8%)	
A 42	NW	Von: AS Oberhausen-Neue Mitte (11) Nach: AS Bottrop-Süd (12) Zählstelle: 4507 2103 BVWP:	80.900	9.223 (11,4%)	
A 42	NW	Von: AS Bottrop-Süd (12) Nach: AK Kreuz Essen-Nord (A 52/B 224) Zählstelle: 4407 2152 BVWP:	72.900	8.602 (11,8%)	

<b>Straße</b>	<b>BL</b>	<b>Infos</b>	<b>DTV</b>	<b>SV (SV%)</b>	<b>BVWP</b>
A 42	NW	Von: AK Kreuz Essen-Nord (A 52/B 224) Nach: AS Essen-Altenessen (14) Zählstelle: 4408 2153 BVWP:	75.500	8.532 (11,3%)	
A 42	NW	Von: AS Essen-Altenessen (14) Nach: AS Gelsenkirchen-Heßler (15) Zählstelle: 4408 5115 BVWP:	78.700	8.814 (11,2%)	
A 42	NW	Von: AS Gelsenkirchen-Heßler (15) Nach: AS Gelsenkirchen-Zentrum (16) Zählstelle: 4408 2155 BVWP:	76.700	8.974 (11,7%)	
A 42	NW	Von: AS Gelsenkirchen-Zentrum (16) Nach: AS Gelsenkirchen-Bismarck (18) Zählstelle: 4408 2156 BVWP:	76.200	8.687 (11,4%)	
A 42	NW	Von: AS Gelsenkirchen-Bismarck (18) Nach: AS Herne-Wanne (19) Zählstelle: 4408 2157 BVWP:	77.600	8.769 (11,3%)	
A 42	NW	Von: AS Herne-Wanne (19) Nach: AS Herne-Crange (20) Zählstelle: 4408 5116 BVWP:	79.800	8.618 (10,8%)	
A 42	NW	Von: AS Herne-Crange (20) Nach: AK Kreuz Herne (A 43) Zählstelle: 4409 2161 BVWP:	85.800	9.181 (10,7%)	
A 42	NW	Von: AK Kreuz Herne (A 43) Nach: AS Herne-Baukau (22) Zählstelle: 4409 2188 BVWP:	57.000	6.156 (10,8%)	
A 42	NW	Von: AS Herne-Baukau (22) Nach: AS Herne-Horsthausen (23) Zählstelle: 4409 2171 BVWP:	51.500	5.974 (11,6%)	
A 42	NW	Von: AS Herne-Horsthausen (23) Nach: AS Herne-Börnig (24) Zählstelle: 4409 2172 BVWP:	48.200	5.736 (11,9%)	
A 42	NW	Von: AS Herne-Börnig (24) Nach: AS Castrop-Rauxel-Bladenhorst (25) Zählstelle: 4409 2173 BVWP:	45.200	5.514 (12,2%)	

Straße	BL	Infos	DTV	SV (SV%)	BVWP
A 42	NW	Von: AS Castrop-Rauxel-Bladenhorst (25) Nach: AS Castrop-Rauxel (26) Zählstelle: 4409 2174 BVWP:	46.600	5.639 (12,1%)	
A 42	NW	Von: AS Castrop-Rauxel (26) Nach: AK Kreuz Castrop-Rauxel-Ost (Tkn A 45) Zählstelle: 4409 2175 BVWP:	46.200	5.636 (12,2%)	
A 42	NW	Von: AK Kreuz Castrop-Rauxel-Ost (Tkn A 45) Nach: AS Dortmund-Bodelschwingh (27) Zählstelle: 4410 2165 BVWP:	15.800	1.122 (7,1%)	
A 43	NW	Von: Anschluss B 51 a (1) Nach: AK Kreuz Münster-Süd (A 1) Zählstelle: 4011 2120 BVWP:	27.700	1.330 (4,8%)	
A 43	NW	Von: AK Kreuz Münster-Süd (A 1) Nach: AS Senden (3) Zählstelle: 4011 5109 BVWP:	60.000	7.560 (12,6%)	
A 43	NW	Von: AS Senden (3) Nach: AS Nottuln (4) Zählstelle: 4010 2100 BVWP:	50.800	6.452 (12,7%)	
A 43	NW	Von: AS Nottuln (4) Nach: AS Dülmen-Nord (5) Zählstelle: 4110 2100 BVWP:	45.900	5.875 (12,8%)	
A 43	NW	Von: AS Dülmen-Nord (5) Nach: AS Dülmen (6) Zählstelle: 4109 2100 BVWP:	44.900	5.657 (12,6%)	
A 43	NW	Von: AS Dülmen (6) Nach: AS Lavesum (7) Zählstelle: 4109 2101 BVWP:	50.300	6.841 (13,6%)	
A 43	NW	Von: AS Lavesum (7) Nach: AS Haltern (8) Zählstelle: 4209 2151 BVWP:	47.000	6.157 (13,1%)	
A 43	NW	Von: AS Haltern (8) Nach: AK Kreuz Marl-Nord (A 52/L 612) Zählstelle: 4208 2158 BVWP:	53.700	6.122 (11,4%)	

<b>Straße</b>	<b>BL</b>	<b>Infos</b>	<b>DTV</b>	<b>SV (SV%)</b>	<b>BVWP</b>
A 43	NW	Von: AK Kreuz Marl-Nord (A 52/L 612) Nach: AS Marl-Sinsen (10) Zählstelle: 4308 2150 BVWP:	60.200	5.538 (9,2%)	
A 43	NW	Von: AS Marl-Sinsen (10) Nach: AS Recklinghausen/Herten (11) Zählstelle: 4309 2150 BVWP:	58.400	6.190 (10,6%)	
A 43	NW	Von: AS Recklinghausen/Herten (11) Nach: AS Recklinghausen/Herten (11) Zählstelle: 4309 2155 BVWP: Ausbau	55.800	4.631 (8,3%)	VB 46BB
A 43	NW	Von: AS Recklinghausen/Herten (11) Nach: AK Kreuz Recklinghausen (A 2) Zählstelle: 4309 2164 BVWP: Ausbau	88.000	8.536 (9,7%)	VB 46BB
A 43	NW	Von: AK Kreuz Recklinghausen (A 2) Nach: AS Recklinghausen-Hochlarmark (13) Zählstelle: 4409 2177 BVWP: Ausbau	88.500	6.992 (7,9%)	VB 46BB
A 43	NW	Von: AS Recklinghausen-Hochlarmark (13) Nach: AK Kreuz Herne (A 42) Zählstelle: 4409 2178 BVWP: Ausbau	84.400	6.246 (7,4%)	VB 46BB
A 43	NW	Von: AK Kreuz Herne (A 42) Nach: AS Herne-Eickel (15) Zählstelle: 4409 2180 BVWP: Ausbau	93.600	6.833 (7,3%)	VB 46BB
A 43	NW	Von: AS Herne-Eickel (15) Nach: AS Bochum-Riemke (16) Zählstelle: 4409 5107 BVWP: Ausbau	93.000	7.533 (8,1%)	VB 46BB
A 43	NW	Von: AS Bochum-Riemke (16) Nach: AS Bochum-Gerthe (17) Zählstelle: 4409 2182 BVWP: Ausbau	84.800	6.869 (8,1%)	VB 46BB
A 43	NW	Von: AK Kreuz Bochum (Tkn A 40) Nach: AS Bochum-Laer (18) Zählstelle: 4509 2158 BVWP: Ausbau	84.300	6.491 (7,7%)	VB 46BB
A 43	NW	Von: AS Bochum-Laer (18) Nach: AK Kreuz Bochum/Witten (Tkn A 44) Zählstelle: 4509 2159 BVWP: Ausbau	78.000	6.162 (7,9%)	VB 46BB

Straße	BL	Infos	DTV	SV (SV%)	BVWP
A 43	NW	Von: AK Kreuz Bochum/Witten (Tkn A 44) Nach: AS Bochum-Querenburg (19) Zählstelle: 4509 2168 BVWP:	40.500	3.483 (8,6%)	
A 43	NW	Von: AS Bochum-Querenburg (19) Nach: AS Witten-Heven (20) Zählstelle: 4509 2173 BVWP:	67.800	5.085 (7,5%)	
A 43	NW	Von: AS Witten-Heven (20) Nach: AS Witten-Herbede (21) Zählstelle: 4509 2174 BVWP:	57.800	4.393 (7,6%)	
A 43	NW	Von: AS Witten-Herbede (21) Nach: AS Sprockhövel (22) Zählstelle: 4609 5108 BVWP:	50.800	4.521 (8,9%)	
A 43	NW	Von: AS Sprockhövel (22) Nach: AK Kreuz Wuppertal-Nord (Tkn A 46) Zählstelle: 4609 2158 BVWP:	48.200	4.338 (9,0%)	
A 44	NW	Von: Grenzübergang Lichtenbusch (1) Nach: AS Aachen-Lichtenbusch (2) Zählstelle: 5202 5074 BVWP:	26.200	7.388 (28,2%)	
A 44	NW	Von: AS Aachen-Lichtenbusch (2) Nach: AS Aachen-Brand (3) Zählstelle: 5202 5077 BVWP:	40.200	7.759 (19,3%)	
A 44	NW	Von: AS Aachen-Brand (3) Nach: AK Kreuz Aachen (Tkn A 4) Zählstelle: 5103 5020 BVWP:	52.100	9.378 (18,0%)	
A 44	NW	Von: AK Kreuz Aachen (Tkn A 4) Nach: AS Broichweiden (5a) Zählstelle: 5103 5650 BVWP:	58.300	5.072 (8,7%)	
A 44	NW	Von: AS Broichweiden (5a) Nach: AS Alsdorf (5b) Zählstelle: 5103 2102 BVWP:	54.300	5.810 (10,7%)	
A 44	NW	Von: AS Alsdorf (5b) Nach: AS Aldenhoven (6) Zählstelle: 5103 2101 BVWP:	46.900	5.722 (12,2%)	

<b>Straße</b>	<b>BL</b>	<b>Infos</b>	<b>DTV</b>	<b>SV (SV%)</b>	<b>BVWP</b>
A 44	NW	Von: AS Aldenhoven (6) Nach: AS Jülich-West (7) Zählstelle: 5003 2101 BVWP:	40.200	5.708 (14,2%)	
A 44	NW	Von: AS Jülich-West (7) Nach: AS Jülich-Ost (8) Zählstelle: 5004 2102 BVWP:	40.400	6.181 (15,3%)	
A 44	NW	Von: AS Jülich-Ost (8) Nach: AS Titz (9) Zählstelle: 5004 5017 BVWP:	38.400	5.376 (14,0%)	
A 44	NW	Von: AS Titz (9) Nach: AD Dreieck Jackerath (A 61) Zählstelle: 4904 2105 BVWP:	43.700	5.900 (13,5%)	
A 44	NW	Von: AD Dreieck Jackerath (A 61) Nach: AS Otzenrath (11) Zählstelle: 4904 2104 BVWP:	43.200	5.875 (13,6%)	
A 44	NW	Von: AS Otzenrath (11) Nach: AD Dreieck Holz (A 46) Zählstelle: 4904 2103 BVWP:	44.900	5.837 (13,0%)	
A 44	NW	Von: AD Dreieck Holz (A 46) Nach: AS MG-Odenkirchen (13) Zählstelle: 4804 2107 BVWP:	4.700	334 (7,1%)	
A 44	NW	Von: AS MG-Ost (21) Nach: AK Kreuz Neersen (Tkn A 52) Zählstelle: 4704 2102 BVWP:	26.800	1.876 (7,0%)	
A 44	NW	Von: AK Kreuz Neersen (Tkn A 52) Nach: AS Neersen (22) Zählstelle: 4704 2101 BVWP: Ausbau	55.700	5.292 (9,5%)	WB 46BB
A 44	NW	Von: AS Neersen (22) Nach: AS Münchheide (23) Zählstelle: 4705 2110 BVWP: Ausbau	57.000	5.415 (9,5%)	WB 46BB
A 44	NW	Von: AS Münchheide (23) Nach: AS Krefeld-Forstwald (24) Zählstelle: 4705 2111 BVWP: Ausbau	58.300	5.947 (10,2%)	WB 46BB

Straße	BL	Infos	DTV	SV (SV%)	BVWP
A 44	NW	Von: AS Krefeld-Forstwald (24) Nach: AS Krefeld-Fichtenhain (25) Zählstelle: 4705 2112 BVWP:	38.100	4.191 (11,0%)	
A 44	NW	Von: AS Krefeld-Fichtenhain (25) Nach: AS Osterath (26) Zählstelle: 4705 2113 BVWP:	47.000	4.700 (10,0%)	
A 44	NW	Von: AS Osterath (26) Nach: AK Kreuz Meerbusch (A 57) Zählstelle: 4705 2101 BVWP:	52.900	4.655 (8,8%)	
A 44	NW	Von: AK Kreuz Meerbusch (A 57) Nach: AS Lank-Latum (28) Zählstelle: 4705 2102 BVWP:	52.800	3.168 (6,0%)	
A 44	NW	Von: AS Lank-Latum (28) Nach: AS Düsseldorf-Messe/Arena (29) Zählstelle: 4706 5079 BVWP:	55.700	3.286 (5,9%)	
A 44	NW	Von: AS Düsseldorf-Messe/Arena (29) Nach: AS Düsseldorf-Stockum (30) Zählstelle: 4706 9001 BVWP:	63.200	3.792 (6,0%)	
A 44	NW	Von: AS Düsseldorf-Stockum (30) Nach: AS Düsseldorf-Stockum (30) Zählstelle: 4706 9002 BVWP:	53.400	3.471 (6,5%)	
A 44	NW	Von: AS Düsseldorf-Flughafen (31) Nach: AK Kreuz Düsseldorf-Nord (A 52) Zählstelle: 4706 2106 BVWP:	72.500	3.770 (5,2%)	
A 44	NW	Von: AK Kreuz Düsseldorf-Nord (A 52) Nach: Richtung Reichswaldallee (L 455) Zählstelle: 4707 2105 BVWP:	43.000	2.193 (5,1%)	
A 44	NW	Von: Richtung Reichswaldallee (L 455) Nach: AS Ratingen-Schwarzbach (33) Zählstelle: 4707 2104 BVWP:	41.500	1.909 (4,6%)	
A 44	NW	Von: AS Ratingen-Schwarzbach (33) Nach: AS Ratingen-Ost (34) Zählstelle: 4707 2103 BVWP:	38.400	2.189 (5,7%)	

Straße	BL	Infos	DTV	SV (SV%)	BVWP
A 44	NW	Von: AS Heiligenhaus-Hetterscheidt (36) Nach: AS Velbert-Nord (37) Zählstelle: 4608 5067 BVWP:	17.800	1.015 (5,7%)	
A 44	NW	Von: AS Velbert-Nord (37) Nach: AS Velbert-Nord (37) Zählstelle: 4608 2105 BVWP:	5.400	238 (4,4%)	
A 44	NW	Von: AS Velbert-Nord (37) Nach: AS Langenberg (38) Zählstelle: 4608 5066 BVWP:	14.500	725 (5,0%)	
A 44	NW	Von: Anschluss B 226 Nach: AK Kreuz Bochum/Witten (A 43) Zählstelle: 4509 2148 BVWP:	16.800	706 (4,2%)	
A 44	NW	Von: AK Kreuz Bochum/Witten (A 43) Nach: AS Witten-Zentrum (43) Zählstelle: 4509 2177 BVWP:	63.500	5.080 (8,0%)	
A 44	NW	Von: AS Witten-Zentrum (43) Nach: AS Witten-Stockum (44) Zählstelle: 4510 2150 BVWP:	59.700	5.373 (9,0%)	
A 44	NW	Von: AS Witten-Stockum (44) Nach: AS Witten-Annem (45) Zählstelle: 4510 2151 BVWP:	57.300	4.527 (7,9%)	
A 44	NW	Von: AS Witten-Annem (45) Nach: AK Kreuz Dortmund/Witten (A 45) Zählstelle: 4510 2152 BVWP:	49.400	4.644 (9,4%)	
A 44	NW	Von: Anschluss B 1 Nach: AK Kreuz Dortmund/Unna (A 1) Zählstelle: 4411 2110 BVWP:	40.400	6.545 (16,2%)	
A 44	NW	Von: AK Kreuz Dortmund/Unna (A 1) Nach: AK Kreuz Unna-Ost (A 443) Zählstelle: 4412 2101 BVWP: Ausbau	76.500	10.863 (14,2%)	VB 46BB
A 44	NW	Von: AK Kreuz Unna-Ost (A 443) Nach: AK Kreuz Werl (A 445) Zählstelle: 4412 2102 BVWP: Ausbau	62.100	10.184 (16,4%)	VB 46BB



Straße	BL	Infos	DTV	SV (SV%)	BVWP
A 44	NW	Von: AK Kreuz Werl (A 445) Nach: AS Soest (56) Zählstelle: 4414 5110 BVWP: Ausbau	50.600	8.754 (17,3%)	WB 46BB
A 44	NW	Von: AS Soest (56) Nach: AS Soest-Ost (57) Zählstelle: 4414 2101 BVWP: Ausbau	48.100	8.658 (18,0%)	WB 46BB
A 44	NW	Von: AS Soest-Ost (57) Nach: AS Erwitte/Anröchte (58) Zählstelle: 4415 2100 BVWP: Ausbau	50.700	8.112 (16,0%)	WB 46BB
A 44	NW	Von: AS Erwitte/Anröchte (58) Nach: AS Geseke (59) Zählstelle: 4416 2100 BVWP: Ausbau	38.000	6.992 (18,4%)	WB 46BB
A 44	NW	Von: AS Geseke (59) Nach: AS Büren (60) Zählstelle: 4417 2101 BVWP: Ausbau	35.200	6.547 (18,6%)	WB 46BB
A 44	NW	Von: AS Büren (60) Nach: AK Kreuz Wünnenberg-Haaren (A 33) Zählstelle: 4417 2100 BVWP: Ausbau	34.000	6.154 (18,1%)	WB 46BB
A 44	NW	Von: AK Kreuz Wünnenberg-Haaren (A 33) Nach: AS Meerhof (62) Zählstelle: 4418 2100 BVWP: Ausbau	40.700	8.995 (22,1%)	WB 46BB
A 45	NW	Von: AK Kreuz Dortmund-Nordwest (A 2) Nach: AK Kreuz Castrop-Rauxel-Ost (A 42) Zählstelle: 4410 2166 BVWP:	41.800	5.100 (12,2%)	
A 45	NW	Von: AK Kreuz Castrop-Rauxel-Ost (A 42) Nach: AS Dortmund-Hafen (4) Zählstelle: 4410 2168 BVWP:	62.100	5.775 (9,3%)	
A 45	NW	Von: AS Dortmund-Hafen (4) Nach: AK Kreuz Dortmund-West (A 40/B 1) Zählstelle: 4410 2174 BVWP:	81.800	7.607 (9,3%)	
A 45	NW	Von: AK Kreuz Dortmund-West (A 40/B 1) Nach: AS Dortmund-Eichlinghofen (6) Zählstelle: 4510 2162 BVWP: Ausbau	56.200	5.901 (10,5%)	VB 56BB

Straße	BL	Infos	DTV	SV (SV%)	BVWP
A 45	NW	Von: AS Dortmund-Eichlinghofen (6) Nach: AK Kreuz Dortmund/Witten (A 44) Zählstelle: 4510 2163 BVWP: Ausbau	71.500	7.937 (11,1%)	VB 56BB
A 45	NW	Von: AK Kreuz Dortmund/Witten (A 44) Nach: AS Dortmund-Süd (8) Zählstelle: 4510 2165 BVWP: Ausbau	79.600	8.995 (11,3%)	VB 56BB
A 45	NW	Von: AS Dortmund-Süd (8) Nach: AK Westhofener Kreuz (A 1) Zählstelle: 4511 5104 BVWP: Ausbau	76.700	10.201 (13,3%)	VB 56BB
A 45	NW	Von: AK Westhofener Kreuz (A 1) Nach: AS Schwerte-Ergste (10) Zählstelle: 4511 2163 BVWP: Ausbau	82.400	12.360 (15,0%)	VB 56BB
A 45	NW	Von: AS Schwerte-Ergste (10) Nach: AK Kreuz Hagen (A 46) Zählstelle: 4611 2150 BVWP: Ausbau	77.000	11.396 (14,8%)	VB 56BB
A 45	NW	Von: AK Kreuz Hagen (A 46) Nach: AS Hagen-Süd (12) Zählstelle: 4611 2160 BVWP:	71.800	10.985 (15,3%)	
A 45	NW	Von: AS Hagen-Süd (12) Nach: AS Lüdenscheid-Nord (13) Zählstelle: 4611 5105 BVWP:	66.600	12.121 (18,2%)	
A 45	NW	Von: AS Lüdenscheid-Nord (13) Nach: AS Lüdenscheid (14) Zählstelle: 4711 2150 BVWP:	64.200	10.465 (16,3%)	
A 45	NW	Von: AS Lüdenscheid (14) Nach: AS Lüdenscheid-Süd (15) Zählstelle: 4712 2150 BVWP:	59.600	11.324 (19,0%)	
A 45	NW	Von: AS Lüdenscheid-Süd (15) Nach: AS Meinerzhagen (16) Zählstelle: 4812 2150 BVWP:	55.300	9.954 (18,0%)	
A 45	NW	Von: AS Meinerzhagen (16) Nach: AS Drolshagen (17) Zählstelle: 4912 2150 BVWP:	49.700	8.946 (18,0%)	

<b>Straße</b>	<b>BL</b>	<b>Infos</b>	<b>DTV</b>	<b>SV (SV%)</b>	<b>BVWP</b>
A 45	NW	Von: AS Drolshagen (17) Nach: AS Olpe (18) Zählstelle: 4912 2151 BVWP:	49.600	9.672 (19,5%)	
A 45	NW	Von: AS Olpe (18) Nach: AK Kreuz Olpe-Süd (A 4) Zählstelle: 4912 2152 BVWP:	54.700	10.120 (18,5%)	
A 45	NW	Von: AK Kreuz Olpe-Süd (A 4) Nach: AS Freudenberg (20) Zählstelle: 5013 2160 BVWP:	60.000	11.400 (19,0%)	
A 45	NW	Von: AS Freudenberg (20) Nach: AS Siegen (21) Zählstelle: 5113 5106 BVWP:	62.600	11.456 (18,3%)	
A 45	NW	Von: AS Siegen (21) Nach: AS Siegen-Süd (22) Zählstelle: 5114 2150 BVWP:	57.300	11.345 (19,8%)	
A 45	NW	Von: AS Siegen-Süd (22) Nach: AS Wilnsdorf (23) Zählstelle: 5114 2151 BVWP:	59.500	11.543 (19,4%)	
A 45	NW	Von: AS Wilnsdorf (23) Nach: AS Haiger/Burbach (24) Zählstelle: 5214 2150 BVWP:	57.100	11.477 (20,1%)	
A 46	NW	Von: AS Heinsberg (4) Nach: AS Dremmen (5) Zählstelle: 4902 2101 BVWP:	15.000	930 (6,2%)	
A 46	NW	Von: AS Dremmen (5) Nach: AS Hückelhoven-West (6) Zählstelle: 4902 5075 BVWP:	22.700	1.407 (6,2%)	
A 46	NW	Von: AS Hückelhoven-West (6) Nach: AS Hückelhoven-Ost (7) Zählstelle: 4903 2103 BVWP:	26.000	1.612 (6,2%)	
A 46	NW	Von: AS Hückelhoven-Ost (7) Nach: AS Erkelenz-Süd (8) Zählstelle: 4903 2101 BVWP:	26.700	1.709 (6,4%)	

Straße	BL	Infos	DTV	SV (SV%)	BVWP
A 46	NW	Von: AS Erkelenz-Süd (8) Nach: AS Erkelenz-Ost (9) Zählstelle: 4903 2102 BVWP:	26.100	2.192 (8,4%)	
A 46	NW	Von: AS Erkelenz-Ost (9) Nach: AK Kreuz MG-Wanlo (A 61) Zählstelle: 4804 2106 BVWP:	31.400	2.606 (8,3%)	
A 46	NW	Von: AK Kreuz MG-Wanlo (A 61) Nach: AD Dreieck Holz (A 44) Zählstelle: 4904 5041 BVWP: Ausbau	21.900	2.212 (10,1%)	VB 46BB
A 46	NW	Von: AD Dreieck Holz (A 44) Nach: AS Jüchen (12) Zählstelle: 4905 2101 BVWP:	58.700	7.983 (13,6%)	
A 46	NW	Von: AS Jüchen (12) Nach: AS Grevenbroich (13) Zählstelle: 4805 2105 BVWP:	53.800	5.595 (10,4%)	
A 46	NW	Von: AS Grevenbroich (13) Nach: AS Kapellen (14) Zählstelle: 4805 2104 BVWP:	60.400	6.584 (10,9%)	
A 46	NW	Von: AS Kapellen (14) Nach: AS Neuss-Holzheim (15) Zählstelle: 4805 5016 BVWP:	59.900	6.649 (11,1%)	
A 46	NW	Von: AS Neuss-Holzheim (15) Nach: Anschluss B 1 Zählstelle: 4805 2102 BVWP:	67.700	6.770 (10,0%)	
A 46	NW	Von: AK Kreuz Neuss-Süd (A 57) Nach: AS Neuss-Uedesheim (22) Zählstelle: 4806 5686 BVWP:	59.900	7.547 (12,6%)	
A 46	NW	Von: AS Neuss-Uedesheim (22) Nach: AS Düsseldorf-Bilk (23) Zählstelle: 4806 5040 BVWP:	75.900	8.349 (11,0%)	
A 46	NW	Von: AS Düsseldorf-Bilk (23) Nach: AS Düsseldorf-Wersten (24) Zählstelle: 4806 2108 BVWP:	70.300	6.538 (9,3%)	

Straße	BL	Infos	DTV	SV (SV%)	BVWP
A 46	NW	Von: AS Düsseldorf-Wersten (24) Nach: AS Düsseldorf-Holthausen (25) Zählstelle: 4806 2110 BVWP:	103.200	7.534 (7,3%)	
A 46	NW	Von: AS Düsseldorf-Holthausen (25) Nach: AS Düsseldorf-Eller (26) Zählstelle: 4807 2111 BVWP:	99.000	- (-)	
A 46	NW	Von: AS Düsseldorf-Eller (26) Nach: AK Kreuz Düsseldorf-Süd (Tkn A 59) Zählstelle: 4807 2101 BVWP:	104.000	- (-)	
A 46	NW	Von: AK Kreuz Düsseldorf-Süd (Tkn A 59) Nach: AS Erkrath (27) Zählstelle: 4807 2106 BVWP:	101.000	- (-)	
A 46	NW	Von: AS Erkrath (27) Nach: AK Kreuz Hilden (Tkn A 3) Zählstelle: 4807 5658 BVWP:	104.000	- (-)	
A 46	NW	Von: AK Kreuz Hilden (Tkn A 3) Nach: AS Hilden (28) Zählstelle: 4807 5023 BVWP:	114.600	12.262 (10,7%)	
A 46	NW	Von: AS Hilden (28) Nach: AS Haan-West (29) Zählstelle: 4807 2109 BVWP:	99.000	9.009 (9,1%)	
A 46	NW	Von: AS Haan-West (29) Nach: AS Haan-Ost (30) Zählstelle: 4708 2101 BVWP:	83.600	7.942 (9,5%)	
A 46	NW	Von: AS Haan-Ost (30) Nach: AS Wuppertal-Cronenberg (31) Zählstelle: 4708 2102 BVWP: Ausbau	84.000	7.644 (9,1%)	VB 46KB
A 46	NW	Von: AS Wuppertal-Cronenberg (31) Nach: AS Sonnborner Kreuz (31) Zählstelle: 4708 2103 BVWP: Ausbau	72.600	7.187 (9,9%)	VB 46KB
A 46	NW	Von: AD Dreieck Sonnborner Kreuz (Tkn A 535) Nach: AS Wuppertal-Varresbeck (32) Zählstelle: 4708 5045 BVWP:	83.300	8.580 (10,3%)	

Straße	BL	Infos	DTV	SV (SV%)	BVWP
A 46	NW	Von: AS Wuppertal-Varresbeck (32) Nach: AS Wuppertal-Katernberg (33) Zählstelle: 4708 2106 BVWP:	83.500	8.601 (10,3%)	
A 46	NW	Von: AS Wuppertal-Katernberg (33) Nach: AS Wuppertal-Elberfeld (34) Zählstelle: 4708 2107 BVWP:	88.000	8.800 (10,0%)	
A 46	NW	Von: AS Wuppertal-Elberfeld (34) Nach: AS Wuppertal-Barmen (35) Zählstelle: 4709 2101 BVWP:	88.100	8.634 (9,8%)	
A 46	NW	Von: AS Wuppertal-Barmen (35) Nach: AS Wuppertal-Wichlinghausen (36) Zählstelle: 4709 2102 BVWP:	78.000	8.502 (10,9%)	
A 46	NW	Von: AS Wuppertal-Wichlinghausen (36) Nach: AS Wuppertal-Oberbarmen (37) Zählstelle: 4609 5044 BVWP:	70.400	8.730 (12,4%)	
A 46	NW	Von: AS Wuppertal-Oberbarmen (37) Nach: AK Kreuz Wuppertal-Nord (Tkn A 43) Zählstelle: 4609 2102 BVWP:	67.900	8.827 (13,0%)	
A 46	NW	Von: AK Kreuz Wuppertal-Nord (Tkn A 43) Nach: AK Kreuz Wuppertal-Nord (Tkn B 326/A 1) Zählstelle: 4609 2165 BVWP:	41.800	5.183 (12,4%)	
A 46	NW	Von: Anschluss L 702 Nach: AK Kreuz Hagen (A 45) Zählstelle: 4611 2162 BVWP:	23.000	782 (3,4%)	
A 46	NW	Von: AK Kreuz Hagen (A 45) Nach: AS Hagen-Hohenlimburg (43) Zählstelle: 4611 2163 BVWP:	48.400	4.985 (10,3%)	
A 46	NW	Von: AS Hagen-Hohenlimburg (43) Nach: AS Hagen-Elsey (44) Zählstelle: 4611 2164 BVWP:	50.800	5.232 (10,3%)	
A 46	NW	Von: AS Hagen-Elsey (44) Nach: AS Is.-Letmathe (45) Zählstelle: 4611 2165 BVWP:	49.700	5.119 (10,3%)	

Straße	BL	Infos	DTV	SV (SV%)	BVWP
A 46	NW	Von: AS Is.-Letmathe (45) Nach: AS Is.-Oestrich (46) Zählstelle: 4611 2167 BVWP:	52.400	5.240 (10,0%)	
A 46	NW	Von: AS Is.-Oestrich (46) Nach: AS Iserlohn-Zentrum (47) Zählstelle: 4611 2166 BVWP:	46.100	3.965 (8,6%)	
A 46	NW	Von: AS Iserlohn-Zentrum (47) Nach: AS Is.-Seilersee (48) Zählstelle: 4612 2150 BVWP:	38.100	3.848 (10,1%)	
A 46	NW	Von: AS Is.-Seilersee (48) Nach: AS Hemer (49) Zählstelle: 4612 2151 BVWP:	16.300	1.320 (8,1%)	
A 46	NW	Von: AS Neheim (62) Nach: AS Neheim-Süd (63) Zählstelle: 4513 2101 BVWP:	36.500	4.417 (12,1%)	
A 46	NW	Von: AS Neheim-Süd (63) Nach: AS Hüsten (64) Zählstelle: 4513 2102 BVWP:	35.200	4.118 (11,7%)	
A 46	NW	Von: AS Hüsten (64) Nach: AS Arnsberg-Altstadt (65) Zählstelle: 4514 2100 BVWP:	25.400	2.210 (8,7%)	
A 46	NW	Von: AS Arnsberg-Altstadt (65) Nach: AS Arnsberg-Ost (66) Zählstelle: 4514 2101 BVWP:	19.400	1.959 (10,1%)	
A 46	NW	Von: AS Arnsberg-Ost (66) Nach: AS Freienohl (67) Zählstelle: 4514 2102 BVWP:	17.200	1.668 (9,7%)	
A 46	NW	Von: AS Freienohl (67) Nach: AS Wennemen (68) Zählstelle: 4614 2100 BVWP:	16.300	1.630 (10,0%)	
A 46	NW	Von: AS Wennemen (68) Nach: AS Enste (69) Zählstelle: 4615 2100 BVWP:	17.300	1.488 (8,6%)	

<b>Straße</b>	<b>BL</b>	<b>Infos</b>	<b>DTV</b>	<b>SV (SV%)</b>	<b>BVWP</b>
A 46	NW	Von: AS Enste (69) Nach: AS Meschede (70) Zählstelle: 4615 5119 BVWP:	14.600	1.577 (10,8%)	
A 46	NW	Von: AS Meschede (70) Nach: AS Bestwig (71) Zählstelle: 4615 2222 BVWP:	10.600	1.039 (9,8%)	
A 52	NW	Von: AS Elmpt (B 230) Nach: AS Niederkrüchten (3) Zählstelle: 4703 2105 BVWP:	12.700	1.257 (9,9%)	
A 52	NW	Von: AS Niederkrüchten (3) Nach: AS Schwalmthal (4) Zählstelle: 4703 2106 BVWP:	25.600	1.382 (5,4%)	
A 52	NW	Von: AS Schwalmthal (4) Nach: AS Hostert (5) Zählstelle: 4703 5046 BVWP:	24.600	1.870 (7,6%)	
A 52	NW	Von: AS Hostert (5) Nach: AS Mönchengladbach-Hardt (6) Zählstelle: 4703 2103 BVWP:	35.700	2.213 (6,2%)	
A 52	NW	Von: AS Mönchengladbach-Hardt (6) Nach: AK Kreuz Mönchengladbach-Venlo (A 61) Zählstelle: 4704 2107 BVWP:	39.400	2.561 (6,5%)	
A 52	NW	Von: AK Kreuz Mönchengladbach-Venlo (A 61) Nach: AS Mönchengladbach-Nord (8) Zählstelle: 4704 2105 BVWP: Ausbau	76.500	7.191 (9,4%)	VB 46BB
A 52	NW	Von: AS Mönchengladbach-Nord (8) Nach: AS Mönchengladbach-Neuwerk (9) Zählstelle: 4704 2104 BVWP: Ausbau	81.100	7.542 (9,3%)	VB 46BB
A 52	NW	Von: AS Mönchengladbach-Neuwerk (9) Nach: AK Kreuz Neersen (A 44) Zählstelle: 4704 2103 BVWP: Ausbau	78.600	6.917 (8,8%)	VB 46BB
A 52	NW	Von: AK Kreuz Neersen (A 44) Nach: AS Schiefbahn (11) Zählstelle: 4705 2109 BVWP:	44.900	3.906 (8,7%)	



Straße	BL	Infos	DTV	SV (SV%)	BVWP
A 52	NW	Von: AS Schiefbahn (11) Nach: AS Kaarst-Nord (12) Zählstelle: 4705 2108 BVWP:	51.700	3.981 (7,7%)	
A 52	NW	Von: AS Kaarst-Nord (12) Nach: AK Kreuz Kaarst (A 57) Zählstelle: 4705 2107 BVWP:	63.400	4.248 (6,7%)	
A 52	NW	Von: Anschluss B 1 Nach: AS Düsseldorf-Rath (21) Zählstelle: 4706 2102 BVWP:	53.300	2.292 (4,3%)	
A 52	NW	Von: AS Düsseldorf-Rath (21) Nach: AK Kreuz Düsseldorf-Nord (Tkn A 44) Zählstelle: 4706 2101 BVWP:	59.800	2.751 (4,6%)	
A 52	NW	Von: AS Ratingen (23) Nach: AS Tiefenbroich (24) Zählstelle: 4606 2103 BVWP:	93.800	4.596 (4,9%)	
A 52	NW	Von: AS Tiefenbroich (24) Nach: AD Dreieck Breitscheid (Tkn A 524) Zählstelle: 4607 5027 BVWP:	101.500	5.278 (5,2%)	
A 52	NW	Von: AD Dreieck Breitscheid (Tkn A 524) Nach: AK Kreuz Breitscheid (Tkn A 3) Zählstelle: 4607 5637 BVWP:	110.900	5.989 (5,4%)	
A 52	NW	Von: AK Kreuz Breitscheid (Tkn A 3) Nach: AS Breitscheid (25) Zählstelle: 4607 5639 BVWP:	95.400	4.961 (5,2%)	
A 52	NW	Von: AS Breitscheid (25) Nach: AS Essen-Kettwig (26) Zählstelle: 4607 2101 BVWP:	78.200	3.206 (4,1%)	
A 52	NW	Von: AS Essen-Kettwig (26) Nach: AS Essen-Haarzopf (27) Zählstelle: 4507 2105 BVWP:	78.900	3.551 (4,5%)	
A 52	NW	Von: AS Essen-Haarzopf (27) Nach: AS Essen-Rüttenscheid (28) Zählstelle: 4507 5028 BVWP:	71.600	3.938 (5,5%)	

<b>Straße</b>	<b>BL</b>	<b>Infos</b>	<b>DTV</b>	<b>SV (SV%)</b>	<b>BVWP</b>
A 52	NW	Von: AS Essen-Rüttenscheid (28) Nach: AS Essen-Süd (29) Zählstelle: 4508 2101 BVWP:	74.300	2.898 (3,9%)	
A 52	NW	Von: AS Essen-Süd (29) Nach: AS Essen-Bergerhausen (30) Zählstelle: 4508 2109 BVWP:	58.100	2.615 (4,5%)	
A 52	NW	Von: AS Essen-Bergerhausen (30) Nach: AD Dreieck Essen-Ost (A 40) Zählstelle: 4508 5043 BVWP:	54.500	3.761 (6,9%)	
A 52	NW	Von: Anschluss B 224 Nach: AS Gelsenkirchen-Buer-West (42) Zählstelle: 4408 2375 BVWP:	29.700	4.396 (14,8%)	
A 52	NW	Von: AS Gelsenkirchen-Buer-West (42) Nach: AS Gelsenkirchen-Scholven (43) Zählstelle: 4408 2376 BVWP:	35.300	4.448 (12,6%)	
A 52	NW	Von: AS Gelsenkirchen-Scholven (43) Nach: AS Gelsenkirchen-Hassel (44) Zählstelle: 4308 2231 BVWP:	35.400	4.390 (12,4%)	
A 52	NW	Von: AS Gelsenkirchen-Hassel (44) Nach: AS Dorsten-Ost (45) Zählstelle: 4308 2155 BVWP:	32.200	4.476 (13,9%)	
A 52	NW	Von: AS Dorsten-Ost (45) Nach: AS Marl-Frentrop (46) Zählstelle: 4308 2158 BVWP:	27.500	3.603 (13,1%)	
A 52	NW	Von: AS Marl-Frentrop (46) Nach: AS Marl-Brassert (47) Zählstelle: 4308 2154 BVWP:	31.600	4.582 (14,5%)	
A 52	NW	Von: AS Marl-Brassert (47) Nach: AS Marl-Zentrum (48) Zählstelle: 4308 2153 BVWP:	35.000	3.605 (10,3%)	
A 52	NW	Von: AS Marl-Zentrum (48) Nach: AS Marl-Hamm (49) Zählstelle: 4308 2152 BVWP:	38.200	3.820 (10,0%)	

<b>Straße</b>	<b>BL</b>	<b>Infos</b>	<b>DTV</b>	<b>SV (SV%)</b>	<b>BVWP</b>
A 52	NW	Von: AS Marl-Hamm (49) Nach: AK Kreuz Marl-Nord (A 43) Zählstelle: 4308 2151 BVWP:	30.100	3.642 (12,1%)	
A 57	NW	Von: Grenzübergang Goch-Autobahn (1) Nach: AS Kleve (2) Zählstelle: 4302 5050 BVWP:	9.300	2.139 (23,0%)	
A 57	NW	Von: AS Kleve (2) Nach: AS Goch (3) Zählstelle: 4302 2102 BVWP:	20.100	3.035 (15,1%)	
A 57	NW	Von: AS Goch (3) Nach: AS Uedem (4) Zählstelle: 4303 2101 BVWP:	16.100	2.061 (12,8%)	
A 57	NW	Von: AS Uedem (4) Nach: AS Sonsbeck (5) Zählstelle: 4303 2102 BVWP:	19.600	2.372 (12,1%)	
A 57	NW	Von: AS Alpen (6) Nach: AS Rheinberg (7) Zählstelle: 4405 5019 BVWP:	37.800	3.553 (9,4%)	
A 57	NW	Von: AS Rheinberg (7) Nach: AS Asdonkshof Zählstelle: 4405 2101 BVWP:	44.000	4.532 (10,3%)	
A 57	NW	Von: AS Asdonkshof Nach: AS Kamp-Lintfort (8) Zählstelle: 4405 2102 BVWP:	45.000	4.725 (10,5%)	
A 57	NW	Von: AS Kamp-Lintfort (8) Nach: AK Kreuz Kamp-Lintfort (Tkn A 42) Zählstelle: 4505 5064 BVWP:	55.600	6.172 (11,1%)	
A 57	NW	Von: AK Kreuz Kamp-Lintfort (Tkn A 42) Nach: AS Moers-Hülsdonk (9) Zählstelle: 4505 5636 BVWP: Ausbau	63.000	8.883 (14,1%)	VB 46BB
A 57	NW	Von: AS Moers-Hülsdonk (9) Nach: AK Kreuz Moers (A 40) Zählstelle: 4505 5660 BVWP: Ausbau	63.600	7.759 (12,2%)	VB 46BB

<b>Straße</b>	<b>BL</b>	<b>Infos</b>	<b>DTV</b>	<b>SV (SV%)</b>	<b>BVWP</b>
A 57	NW	Von: AK Kreuz Moers (A 40) Nach: AS Moers-Kapellen (11) Zählstelle: 4505 5662 BVWP: Ausbau	71.900	8.628 (12,0%)	VB 46BB
A 57	NW	Von: AS Moers-Kapellen (11) Nach: AS Krefeld-Gartenstadt (12) Zählstelle: 4605 2101 BVWP: Ausbau	71.500	8.294 (11,6%)	VB 46BB
A 57	NW	Von: AS Krefeld-Gartenstadt (12) Nach: AS Krefeld-Zentrum (13) Zählstelle: 4605 2103 BVWP: Ausbau	76.400	9.092 (11,9%)	VB 46BB
A 57	NW	Von: AS Krefeld-Zentrum (13) Nach: AS Krefeld-Oppum (14) Zählstelle: 4605 2104 BVWP: Ausbau	84.000	10.332 (12,3%)	VB 46BB
A 57	NW	Von: AS Krefeld-Oppum (14) Nach: AK Kreuz Meerbusch (A 44) Zählstelle: 4605 2105 BVWP: Ausbau	77.500	8.680 (11,2%)	VB 46BB
A 57	NW	Von: AK Kreuz Meerbusch (A 44) Nach: AS Bover (16) Zählstelle: 4705 2103 BVWP:	66.800	7.281 (10,9%)	
A 57	NW	Von: AS Bover (16) Nach: AK Kreuz Kaarst (A 52) Zählstelle: 4705 2104 BVWP: Ausbau	71.600	7.804 (10,9%)	VB 46BB
A 57	NW	Von: AK Kreuz Kaarst (A 52) Nach: AS Holzbüttgen (18) Zählstelle: 4705 2105 BVWP: Ausbau	91.800	8.078 (8,8%)	VB 46BB
A 57	NW	Von: AS Holzbüttgen (18) Nach: AS Neuss (19) Zählstelle: 4705 2106 BVWP: Ausbau	87.800	8.078 (9,2%)	VB 46BB
A 57	NW	Von: AS Neuss (19) Nach: AK Kreuz Neuss-West (B 1/A 46) Zählstelle: 4805 5052 BVWP: Ausbau	89.000	8.010 (9,0%)	VB 46BB
A 57	NW	Von: AK Kreuz Neuss-West (B 1/A 46) Nach: AS Neuss-Reuschenberg (21) Zählstelle: 4806 5602 BVWP:	99.000	10.989 (11,1%)	

Straße	BL	Infos	DTV	SV (SV%)	BVWP
A 57	NW	Von: AS Neuss-Reuschenberg (21) Nach: AS Neuss-Hafen (22) Zählstelle: 4806 5670 BVWP:	110.800	12.520 (11,3%)	
A 57	NW	Von: AS Neuss-Hafen (22) Nach: AS Neuss-Norf (23) Zählstelle: 4806 5014 BVWP:	105.300	12.636 (12,0%)	
A 57	NW	Von: AS Neuss-Norf (23) Nach: AK Kreuz Neuss-Süd (A 46) Zählstelle: 4806 5601 BVWP:	91.800	11.934 (13,0%)	
A 57	NW	Von: AK Kreuz Neuss-Süd (A 46) Nach: AS Dormagen (25) Zählstelle: 4806 5061 BVWP: Ausbau	68.800	7.362 (10,7%)	VB 46BB
A 57	NW	Von: AS Dormagen (25) Nach: AS Köln-Worringen (26) Zählstelle: 4906 2101 BVWP: Ausbau	67.000	- (-)	VB 46BB
A 57	NW	Von: AS Köln-Worringen (26) Nach: AS Chorweiler (27) Zählstelle: 4907 2101 BVWP: Ausbau	71.000	- (-)	VB 46BB
A 57	NW	Von: AS Chorweiler (27) Nach: AK Kreuz Köln-Nord (Tkn A 1) Zählstelle: 4907 2102 BVWP: Ausbau	115.000	- (-)	VB 46BB
A 57	NW	Von: AK Kreuz Köln-Nord (Tkn A 1) Nach: AS Longerich (28) Zählstelle: 5007 2103 BVWP:	93.200	4.474 (4,8%)	
A 57	NW	Von: AS Longerich (28) Nach: AS Bickendorf (29) Zählstelle: 5007 2104 BVWP:	104.000	- (-)	
A 57	NW	Von: AS Bickendorf (29) Nach: AS Ehrenfeld (30) Zählstelle: 5007 2105 BVWP:	83.000	- (-)	
A 59	NW	Von: AS Dinslaken-West (1) Nach: AS Dinslaken-Hiesfeld (2) Zählstelle: 4406 2105 BVWP:	30.500	885 (2,9%)	

<b>Straße</b>	<b>BL</b>	<b>Infos</b>	<b>DTV</b>	<b>SV (SV%)</b>	<b>BVWP</b>
A 59	NW	Von: AS Dinslaken-Hiesfeld (2) Nach: AS Duisburg-Walsum (3) Zählstelle: 4406 2107 BVWP:	26.500	610 (2,3%)	
A 59	NW	Von: AS Duisburg-Walsum (3) Nach: AS Duisburg-Fahrn (4) Zählstelle: 4406 5069 BVWP:	29.700	832 (2,8%)	
A 59	NW	Von: AS Duisburg-Fahrn (4) Nach: AS Duisburg-Marxloh (5) Zählstelle: 4406 2106 BVWP:	57.300	1.948 (3,4%)	
A 59	NW	Von: AS Duisburg-Marxloh (5) Nach: AS Duisburg-Marxloh (5) Zählstelle: 4506 2126 BVWP:	65.400	2.943 (4,5%)	
A 59	NW	Von: AS Duisburg-Marxloh (5) Nach: AS Duisburg-Hamborn (6) Zählstelle: 4506 2123 BVWP:	82.600	3.387 (4,1%)	
A 59	NW	Von: AS Duisburg-Hamborn (6) Nach: AK Kreuz Duisburg-Nord (Tkn A 42) Zählstelle: 4506 2118 BVWP: Ausbau	88.700	3.637 (4,1%)	WB 46BB
A 59	NW	Von: AK Kreuz Duisburg-Nord (Tkn A 42) Nach: AS Duisburg-Meiderich (7) Zählstelle: 4506 2116 BVWP: Ausbau	88.900	6.223 (7,0%)	WB 46BB
A 59	NW	Von: AS Duisburg-Meiderich (7) Nach: AS Duisburg-Ruhrort (8) Zählstelle: 4506 2115 BVWP: Ausbau	88.600	5.405 (6,1%)	WB 46BB
A 59	NW	Von: AS Duisburg-Ruhrort (8) Nach: AK Kreuz Duisburg (A 40) Zählstelle: 4506 2114 BVWP: Ausbau	90.000	5.850 (6,5%)	WB 46BB
A 59	NW	Von: AK Kreuz Duisburg (A 40) Nach: AS Duisburg-Duisern (10) Zählstelle: 4506 2119 BVWP:	69.400	3.192 (4,6%)	
A 59	NW	Von: AS Duisburg-Duisern (10) Nach: AS Duisburg-Zentrum (11) Zählstelle: 4506 2120 BVWP: Ausbau	58.000	2.726 (4,7%)	VB 46BB

<b>Straße</b>	<b>BL</b>	<b>Infos</b>	<b>DTV</b>	<b>SV (SV%)</b>	<b>BVWP</b>
A 59	NW	Von: AS Duisburg-Zentrum (11) Nach: AS Duisburg-Hochfeld (12) Zählstelle: 4506 2121 BVWP: Ausbau	59.500	2.797 (4,7%)	VB 46BB
A 59	NW	Von: AS Duisburg-Hochfeld (12) Nach: AS Duisburg-Wanheimerort (13) Zählstelle: 4506 2122 BVWP:	55.100	2.590 (4,7%)	
A 59	NW	Von: AS Duisburg-Wanheimerort (13) Nach: AS Duisburg-Buchholz (14) Zählstelle: 4606 2104 BVWP:	49.600	2.480 (5,0%)	
A 59	NW	Von: AS Duisburg-Buchholz (14) Nach: AS Duisburg-Großenbaum (15) Zählstelle: 4606 2105 BVWP:	33.500	1.642 (4,9%)	
A 59	NW	Von: AS Duisburg-Großenbaum (15) Nach: AK Kreuz Duisburg-Süd (A 524/B 288) Zählstelle: 4606 5062 BVWP:	29.900	1.824 (6,1%)	
A 59	NW	Von: AK Kreuz Düsseldorf-Süd (A 46) Nach: AS Düsseldorf-Benrath (22) Zählstelle: 4807 2102 BVWP:	53.700	4.403 (8,2%)	
A 59	NW	Von: AS Düsseldorf-Benrath (22) Nach: AS Düsseldorf-Garath (23) Zählstelle: 4807 2103 BVWP:	48.400	3.727 (7,7%)	
A 59	NW	Von: AS Düsseldorf-Garath (23) Nach: AS L 353 (24) Zählstelle: 4807 2104 BVWP:	50.000	4.250 (8,5%)	
A 59	NW	Von: AS L 353 (24) Nach: AS Monheim (25) Zählstelle: 4807 2105 BVWP:	45.900	3.443 (7,5%)	
A 59	NW	Von: AS Monheim (25) Nach: AK Kreuz Monheim-Süd (A 542) Zählstelle: 4907 2109 BVWP:	43.600	3.008 (6,9%)	
A 59	NW	Von: AK Kreuz Monheim-Süd (A 542) Nach: AS Rheindorf (27) Zählstelle: 4907 2105 BVWP:	39.400	2.876 (7,3%)	

Straße	BL	Infos	DTV	SV (SV%)	BVWP
A 59	NW	Von: AS Rheindorf (27) Nach: AK Kreuz Leverkusen-West (A 1) Zählstelle: 4907 5007 BVWP:	44.800	3.091 (6,9%)	
A 59	NW	Von: AK Kreuz Leverkusen-West (A 1) Nach: Anschluss L 108 Zählstelle: 4907 2107 BVWP:	23.000	598 (2,6%)	
A 59	NW	Von: AD Dreieck Köln-Heumar (A 3) Nach: AS Rath (32) Zählstelle: 5008 5674 BVWP:	53.800	4.950 (9,2%)	
A 59	NW	Von: AS Rath (32) Nach: AD Dreieck Porz (A 559) Zählstelle: 5008 2117 BVWP:	54.000	4.212 (7,8%)	
A 59	NW	Von: AD Dreieck Porz (A 559) Nach: AS Flughafen Köln/Bonn (34) Zählstelle: 5108 2101 BVWP: Ausbau	94.000	6.298 (6,7%)	VB 46BB
A 59	NW	Von: AS Flughafen Köln/Bonn (34) Nach: AS Wahn (35) Zählstelle: 5108 2102 BVWP: Ausbau	86.100	6.285 (7,3%)	VB 46BB
A 59	NW	Von: AS Wahn (35) Nach: AS Lind (36) Zählstelle: 5108 2103 BVWP: Ausbau	73.600	6.109 (8,3%)	VB 46BB
A 59	NW	Von: AS Lind (36) Nach: AS Spich (37) Zählstelle: 5108 2104 BVWP: Ausbau	91.000	- (-)	VB 46BB
A 59	NW	Von: AS Spich (37) Nach: AS Troisdorf (38) Zählstelle: 5108 2105 BVWP: Ausbau	95.000	- (-)	VB 46BB
A 59	NW	Von: AS Troisdorf (38) Nach: AD Dreieck Sankt Augustin-West (A 560) Zählstelle: 5208 5057 BVWP: Ausbau	89.800	6.376 (7,1%)	VB 46BB
A 59	NW	Von: AD Dreieck Sankt Augustin-West (A 560) Nach: AD Dreieck Beuel (A 565) Zählstelle: 5208 5628 BVWP: Ausbau	108.600	7.276 (6,7%)	VB 48BK



<b>Straße</b>	<b>BL</b>	<b>Infos</b>	<b>DTV</b>	<b>SV (SV%)</b>	<b>BVWP</b>
A 59	NW	Von: AD Dreieck Beuel (A 565) Nach: AS Beuel-Ost (41) Zählstelle: 5208 5633 BVWP: Ausbau	80.900	3.802 (4,7%)	WB 46BB
A 59	NW	Von: AS Beuel-Ost (41) Nach: AS Pützchen (41) Zählstelle: 5208 2106 BVWP:	75.200	3.234 (4,3%)	
A 59	NW	Von: AS Pützchen (41) Nach: AK Kreuz Bonn-Ost (A 562/ B 42) Zählstelle: 5208 5625 BVWP:	62.700	2.508 (4,0%)	
A 61	NW	Von: Grenzübergang Schwanenhaus (1) Nach: AS Kaldenkirchen (2) Zählstelle: 4603 5076 BVWP:	23.700	5.190 (21,9%)	
A 61	NW	Von: AS Kaldenkirchen (2) Nach: AS Kaldenkirchen-Süd (3) Zählstelle: 4603 2104 BVWP: Ausbau	33.100	6.521 (19,7%)	WB 46BB
A 61	NW	Von: AS Kaldenkirchen-Süd (3) Nach: AS Breyell (4) Zählstelle: 4603 2105 BVWP: Ausbau	34.500	6.245 (18,1%)	WB 46BB
A 61	NW	Von: AS Breyell (4) Nach: AS Nettetal (5) Zählstelle: 4703 2101 BVWP: Ausbau	30.500	5.917 (19,4%)	WB 46BB
A 61	NW	Von: AS Nettetal (5) Nach: AS Süchteln (6) Zählstelle: 4703 2102 BVWP: Ausbau	43.100	7.068 (16,4%)	WB 46BB
A 61	NW	Von: AS Süchteln (6) Nach: AS Viersen (7) Zählstelle: 4704 2110 BVWP: Ausbau	52.700	7.589 (14,4%)	WB 46BB
A 61	NW	Von: AS Viersen (7) Nach: AS Mackenstein (8) Zählstelle: 4704 2109 BVWP: Ausbau	59.900	8.506 (14,2%)	WB 46BB
A 61	NW	Von: AS Mackenstein (8) Nach: AK Kreuz Mönchengladbach-Venlo (A 52) Zählstelle: 4704 2108 BVWP: Ausbau	51.900	7.110 (13,7%)	WB 46BB

Straße	BL	Infos	DTV	SV (SV%)	BVWP
A 61	NW	Von: AK Kreuz Mönchengladbach-Venlo (A 52) Nach: AS Mönchengladbach-Nordpark (10) Zählstelle: 4704 2106 BVWP: Ausbau	71.000	13.987 (19,7%)	WB* 46BB
A 61	NW	Von: AS Mönchengladbach-Nordpark (10) Nach: AS Mönchengladbach-Holt (11) Zählstelle: 4804 2101 BVWP: Ausbau	71.000	12.993 (18,3%)	WB* 46BB
A 61	NW	Von: AS Mönchengladbach-Holt (11) Nach: AS Mönchengladbach-Rheydt (12) Zählstelle: 4804 2102 BVWP: Ausbau	71.000	12.993 (18,3%)	WB* 46BB
A 61	NW	Von: AS Mönchengladbach-Rheydt (12) Nach: AS Mönchengladbach-Wickrath (13) Zählstelle: 4804 2103 BVWP: Ausbau	66.000	11.022 (16,7%)	WB* 46BB
A 61	NW	Von: AS Mönchengladbach-Wickrath (13) Nach: AS Mönchengladbach-Güdderath (14) Zählstelle: 4804 5042 BVWP: Ausbau	60.300	8.804 (14,6%)	WB* 46BB
A 61	NW	Von: AS Mönchengladbach-Güdderath (14) Nach: AK Kreuz Mönchengladbach-Wanlo (Tkn A 46) Zählstelle: 4804 2105 BVWP: Ausbau	57.900	8.511 (14,7%)	WB* 46BB
A 61	NW	Von: AK Kreuz Mönchengladbach-Wanlo (Tkn A 46) Nach: AS Jackerath (16) Zählstelle: 4904 2101 BVWP:	42.800	8.346 (19,5%)	
A 61	NW	Von: AK Kreuz Mönchengladbach-Wanlo (Tkn A 46) Nach: AS Jackerath (16) Zählstelle: 4904 2108 BVWP: Ausbau	38.700	8.011 (20,7%)	VB 46BB
A 61	NW	Von: AS Jackerath (16) Nach: AD Dreieck Jackerath (Tkn A 44) Zählstelle: 4904 2107 BVWP: Ausbau	42.000	8.316 (19,8%)	WB 46BB
A 61	NW	Von: AD Dreieck Jackerath (Tkn A 44) Nach: AS Bedburg (17) Zählstelle: 4904 2106 BVWP: Ausbau	39.000	7.722 (19,8%)	WB 46BB
A 61	NW	Von: AS Bedburg (17) Nach: AS Bergheim (18) Zählstelle: 5005 2101 BVWP: Ausbau	41.300	8.260 (20,0%)	WB 46BB

<b>Straße</b>	<b>BL</b>	<b>Infos</b>	<b>DTV</b>	<b>SV (SV%)</b>	<b>BVWP</b>
A 61	NW	Von: AS Bergheim (18) Nach: AS Bergheim-Süd (19) Zählstelle: 5005 2102 BVWP: Ausbau	45.000	8.595 (19,1%)	WB 46BB
A 61	NW	Von: AS Bergheim-Süd (19) Nach: AK Kreuz Kerpen (A 4) Zählstelle: 5106 5059 BVWP: Ausbau	49.400	8.843 (17,9%)	WB 46BB
A 61	NW	Von: AK Kreuz Kerpen (A 4) Nach: AS Türnich (21) Zählstelle: 5106 5621 BVWP: Ausbau	49.600	8.928 (18,0%)	WB 46BB
A 61	NW	Von: AS Türnich (21) Nach: AS Gymnich (22) Zählstelle: 5106 2102 BVWP: Ausbau	45.700	9.734 (21,3%)	WB 46BB
A 61	NW	Von: AS Gymnich (22) Nach: AD Dreieck Erfttal (A 1) Zählstelle: 5106 2103 BVWP: Ausbau	43.600	8.894 (20,4%)	WB 46BB
A 61	NW	Von: AK Kreuz Bliesheim (A 1/A 553) Nach: AS Weilerswist (25) Zählstelle: 5207 2102 BVWP: Ausbau	59.600	12.337 (20,7%)	WB 46BB
A 61	NW	Von: AS Weilerswist (25) Nach: AS Swisttal-Heimerzheim (26) Zählstelle: 5207 2103 BVWP: Ausbau	53.700	12.083 (22,5%)	WB 46BB
A 61	NW	Von: AS Swisttal-Heimerzheim (26) Nach: AS Miel (27) Zählstelle: 5307 2101 BVWP: Ausbau	49.800	12.350 (24,8%)	WB 46BB
A 61	NW	Von: AS Miel (27) Nach: AS Rheinbach (28) Zählstelle: 5307 2102 BVWP: Ausbau	50.400	11.693 (23,2%)	WB 46BB
A 61	NW	Von: AS Rheinbach (28) Nach: AK Kreuz Meckenheim (A 565) Zählstelle: 5308 2104 BVWP: Ausbau	50.500	11.312 (22,4%)	WB 46BB
A 443	NW	Von: Anschluss B 1 Nach: AK Kreuz Unna-Ost (A 44) Zählstelle: 4412 2103 BVWP:	10.700	952 (8,9%)	

<b>Straße</b>	<b>BL</b>	<b>Infos</b>	<b>DTV</b>	<b>SV (SV%)</b>	<b>BVWP</b>
A 443	NW	Von: AK Kreuz Unna-Ost (A 44) Nach: Anschluss B 233 Zählstelle: 4412 2104 BVWP:	13.900	1.626 (11,7%)	
A 445	NW	Von: AS Werl-Nord (58) Nach: AS Werl-Zentrum (59) Zählstelle: 4413 2100 BVWP:	18.200	3.258 (17,9%)	
A 445	NW	Von: AS Werl-Zentrum (59) Nach: AK Kreuz Werl (A 44) Zählstelle: 4413 2101 BVWP:	23.900	3.513 (14,7%)	
A 445	NW	Von: AK Kreuz Werl (A 44) Nach: AS Wickede (Ruhr) (61) Zählstelle: 4413 2102 BVWP:	31.900	4.083 (12,8%)	
A 445	NW	Von: AS Wickede (Ruhr) (61) Nach: AS Neheim (62) Zählstelle: 4513 2100 BVWP:	26.500	3.525 (13,3%)	
A 516	NW	Von: AK Kreuz Oberhausen (A 2) Nach: AS Oberhausen-Sterkrade (B 223) Zählstelle: 4407 2102 BVWP:	32.900	1.711 (5,2%)	
A 516	NW	Von: AS Oberhausen-Sterkrade (B 223) Nach: AS Oberhausen-Sterkrade (B 223) Zählstelle: 4407 2101 BVWP:	46.000	2.898 (6,3%)	
A 516	NW	Von: AS Oberhausen-Sterkrade (B 223) Nach: AS K 15 Zählstelle: 4407 2105 BVWP:	50.800	1.930 (3,8%)	
A 516	NW	Von: AS K 15 Nach: AS Oberhausen-Eisenheim (B 223 zur A 42) Zählstelle: 4407 2106 BVWP:	54.000	2.106 (3,9%)	
A 524	NW	Von: Anschluss B 288 Nach: AS Duisburg-Rahm (L 60) Zählstelle: 4606 2101 BVWP: Ausbau	26.900	2.044 (7,6%)	VB 24KB
A 524	NW	Von: AS Duisburg-Rahm (L 60) Nach: AS Lintorf (K 35) Zählstelle: 4606 2102 BVWP:	34.300	2.710 (7,9%)	

Straße	BL	Infos	DTV	SV (SV%)	BVWP
A 524	NW	Von: AS Lintorf (K 35) Nach: AD Dreieck Breitscheid (Tkn A 52) Zählstelle: 4607 5039 BVWP:	27.100	2.087 (7,7%)	
A 540	NW	Von: Anschluss A 46/B 59 (1) Nach: AS Gustorf (2) Zählstelle: 4905 2104 BVWP:	14.200	1.292 (9,1%)	
A 540	NW	Von: AS Gustorf (2) Nach: AS Frimmersdorf (3) Zählstelle: 4905 2102 BVWP:	11.700	1.229 (10,5%)	
A 542	NW	Von: AK Kreuz Monheim-Süd (A 59/ L 43) Nach: AS Langenfeld-Reusrath Zählstelle: 4907 2110 BVWP:	22.000	1.100 (5,0%)	
A 542	NW	Von: AS Langenfeld-Reusrath Nach: AS Langenfeld-Immigrath Zählstelle: 4807 2112 BVWP:	22.000	1.232 (5,6%)	
A 542	NW	Von: AS Langenfeld-Immigrath Nach: AK Kreuz Langenfeld (A 3) Zählstelle: 4807 2113 BVWP:	16.400	1.296 (7,9%)	
A 544	NW	Von: Anschluss Aachen Nach: AS Rothe Erde (L 260) Zählstelle: 5202 2102 BVWP:	26.100	600 (2,3%)	
A 544	NW	Von: AS Rothe Erde (L 260) Nach: AS Würselen Zählstelle: 5202 2101 BVWP:	45.000	2.475 (5,5%)	
A 544	NW	Von: AS Würselen Nach: AK Kreuz Aachen (Tkn A 4) Zählstelle: 5103 5653 BVWP:	46.300	2.824 (6,1%)	
A 553	NW	Von: AK Kreuz Bliesheim (A 1) Nach: AS Brühl-Süd (2) Zählstelle: 5207 5029 BVWP:	26.400	1.848 (7,0%)	
A 553	NW	Von: AS Brühl-Süd (2) Nach: AS Brühl (3) Zählstelle: 5107 2110 BVWP:	28.300	1.840 (6,5%)	

<b>Straße</b>	<b>BL</b>	<b>Infos</b>	<b>DTV</b>	<b>SV (SV%)</b>	<b>BVWP</b>
A 553	NW	Von: AS Brühl (3) Nach: AS Brühl-Ost (4) Zählstelle: 5107 2109 BVWP:	29.100	1.571 (5,4%)	
A 553	NW	Von: AS Brühl-Ost (4) Nach: Anschluss B 51 Zählstelle: 5107 2108 BVWP:	25.400	1.753 (6,9%)	
A 555	NW	Von: Anschluss Köln (1) Nach: AK Kreuz Köln-Süd (A 4) Zählstelle: 5107 2103 BVWP:	52.600	1.946 (3,7%)	
A 555	NW	Von: AK Kreuz Köln-Süd (A 4) Nach: AS Rodenkirchen (3) Zählstelle: 5107 2105 BVWP:	82.700	5.706 (6,9%)	
A 555	NW	Von: AS Rodenkirchen (3) Nach: AS Godorf (4) Zählstelle: 5107 2106 BVWP:	82.000	4.592 (5,6%)	
A 555	NW	Von: AS Godorf (4) Nach: AS Wesseling (5a) Zählstelle: 5107 5036 BVWP:	69.400	3.748 (5,4%)	
A 555	NW	Von: AS Wesseling (5a) Nach: AS Bornheim (Rheinland) (5b) Zählstelle: 5208 2101 BVWP:	60.300	3.678 (6,1%)	
A 555	NW	Von: AS Bornheim (Rheinland) (5b) Nach: AK Kreuz Bonn-Nord (A 565) Zählstelle: 5208 2102 BVWP:	59.700	3.522 (5,9%)	
A 555	NW	Von: AK Kreuz Bonn-Nord (A 565) Nach: Anschluss Bonn (7) Zählstelle: 5208 2117 BVWP:	21.500	796 (3,7%)	
A 559	NW	Von: AK Kreuz Köln-Gremberg (Tkn A 4) Nach: AS Gremberghoven (B 8) Zählstelle: 5008 2111 BVWP:	75.000	4.275 (5,7%)	
A 559	NW	Von: AS Gremberghoven (B 8) Nach: AD Dreieck Porz (A 59) Zählstelle: 5008 2118 BVWP:	64.000	3.904 (6,1%)	

Straße	BL	Infos	DTV	SV (SV%)	BVWP
A 560	NW	Von: AD Dreieck Sankt Augustin-West (A 59) Nach: AS Sankt Augustin (2) Zählstelle: 5208 5629 BVWP:	78.100	5.311 (6,8%)	
A 560	NW	Von: AS Sankt Augustin (2) Nach: AS Siegburg (3) Zählstelle: 5209 2101 BVWP:	60.300	3.799 (6,3%)	
A 560	NW	Von: AS Siegburg (3) Nach: AS Niederpleis (4) Zählstelle: 5209 2104 BVWP:	54.100	3.787 (7,0%)	
A 560	NW	Von: AS Niederpleis (4) Nach: AK Kreuz Bonn/Siegburg (A 3) Zählstelle: 5209 5632 BVWP:	55.100	3.912 (7,1%)	
A 560	NW	Von: AK Kreuz Bonn/Siegburg (A 3) Nach: AS Hennef(Sieg)-West (6) Zählstelle: 5209 5630 BVWP:	49.300	3.352 (6,8%)	
A 560	NW	Von: AS Hennef(Sieg)-West (6) Nach: AS Hennef(Sieg)-Ost (7) Zählstelle: 5209 5051 BVWP:	39.100	2.385 (6,1%)	
A 560	NW	Von: AS Hennef(Sieg)-Ost (7) Nach: Anschluss B 8 Zählstelle: 5209 2108 BVWP:	24.000	1.344 (5,6%)	
A 562	NW	Von: AS Bonn-Bad Godesberg (1) Nach: AS Bonn-Rheinaue (2) Zählstelle: 5208 2110 BVWP:	33.700	977 (2,9%)	
A 562	NW	Von: AS Bonn-Rheinaue (2) Nach: AS Bonn-Beuel-Süd (3) Zählstelle: 5208 2109 BVWP:	57.800	1.214 (2,1%)	
A 562	NW	Von: AS Bonn-Beuel-Süd (3) Nach: AK Kreuz Bonn-Ost (A 59/B 42) Zählstelle: 5208 5055 BVWP:	59.400	1.485 (2,5%)	
A 562	NW	Von: AK Kreuz Bonn-Ost (A 59/B 42) Nach: Anschluss Oberkasseler Straße Zählstelle: 5208 5626 BVWP:	11.000	198 (1,8%)	

<b>Straße</b>	<b>BL</b>	<b>Infos</b>	<b>DTV</b>	<b>SV (SV%)</b>	<b>BVWP</b>
A 565	NW	Von: AD Dreieck Beuel (A 59) Nach: AS Bonn-Beuel-Nord (2) Zählstelle: 5208 5634 BVWP: Ausbau	87.700	5.174 (5,9%)	VB 46BB
A 565	NW	Von: AS Bonn-Beuel-Nord (2) Nach: AS Bonn-Auerberg (3) Zählstelle: 5208 2119 BVWP:	101.900	6.522 (6,4%)	
A 565	NW	Von: AS Bonn-Auerberg (3) Nach: AK Kreuz Bonn-Nord (A 555) Zählstelle: 5208 2118 BVWP:	97.700	6.057 (6,2%)	
A 565	NW	Von: AK Kreuz Bonn-Nord (A 555) Nach: AS Bonn-Tannenbusch (5) Zählstelle: 5208 2116 BVWP:	75.100	4.356 (5,8%)	
A 565	NW	Von: AS Bonn-Tannenbusch (5) Nach: AS Bonn-Endenich (6) Zählstelle: 5208 2115 BVWP:	88.100	4.493 (5,1%)	
A 565	NW	Von: AS Bonn-Endenich (6) Nach: AS Bonn-Poppelsdorf (7) Zählstelle: 5208 2114 BVWP:	77.600	4.889 (6,3%)	
A 565	NW	Von: AS Bonn-Poppelsdorf (7) Nach: AS Bonn-Lengsdorf (8) Zählstelle: 5208 2112 BVWP:	68.800	4.678 (6,8%)	
A 565	NW	Von: AS Bonn-Lengsdorf (8) Nach: AS Bonn-Hardtberg (9) Zählstelle: 5208 2111 BVWP:	60.300	3.739 (6,2%)	
A 565	NW	Von: AS Bonn-Hardtberg (9) Nach: AS Meckenheim-Nord (10) Zählstelle: 5308 2101 BVWP:	49.900	3.892 (7,8%)	
A 565	NW	Von: AS Meckenheim-Nord (10) Nach: AS Meckenheim-Merl (11) Zählstelle: 5308 5013 BVWP:	34.700	3.088 (8,9%)	
A 565	NW	Von: AS Meckenheim-Merl (11) Nach: AK Kreuz Meckenheim (A 61) Zählstelle: 5308 2103 BVWP:	33.700	3.100 (9,2%)	



<b>Straße</b>	<b>BL</b>	<b>Infos</b>	<b>DTV</b>	<b>SV (SV%)</b>	<b>BVWP</b>
A 565	NW	Von: AK Kreuz Meckenheim (A 61) Nach: AS Gelsdorf (13) Zählstelle: 5408 2101 BVWP:	13.300	625 (4,7%)	
B 1	NW	Von: B 7 / B 8 Nach: L 56 Zählstelle: 4706 6213 BVWP:	56.000	1.904 (3,4%)	
B 1	NW	Von: AS Breitscheid (A 52) Nach: K 19 Zählstelle: 4607 2213 BVWP:	22.300	647 (2,9%)	
B 1	NW	Von: K 19 Nach: K 10 Zählstelle: 4607 2201 BVWP:	19.400	582 (3,0%)	
B 1	NW	Von: L 442 Nach: L 78 Zählstelle: 4507 2206 BVWP:	16.100	322 (2,0%)	
B 1	NW	Von: L 78 Nach: AS Mülheim a.d. R.-Heißen (A 40) Zählstelle: 4507 2204 BVWP:	20.000	380 (1,9%)	
B 1	NW	Von: AS Dortmund-Dorstfeld (L609) Nach: AS Wittekindstraße (L660) Zählstelle: 4510 5343 BVWP:	86.600	7.534 (8,7%)	
B 1	NW	Von: Stadtgrenze Dortmund Nach: AS Dortmund-Aplerbeck Zählstelle: 4411 2103 BVWP:	83.500	9.185 (11,0%)	
B 1	NW	Von: AS Dortmund-Aplerbeck Nach: AS Dortmund-Sölde Zählstelle: 4411 2104 BVWP:	76.000	9.044 (11,9%)	
B 1	NW	Von: AS Dortmund-Sölde Nach: AS Holzwickede Zählstelle: 4411 2105 BVWP:	72.800	9.173 (12,6%)	
B 1	NW	Von: AS Holzwickede Nach: Grenze B1/A44 Zählstelle: 4411 2102 BVWP:	67.400	8.695 (12,9%)	

Straße	BL	Infos	DTV	SV (SV%)	BVWP
B 1	NW	Von: L 821 Nach: AS Unna-Zentrum (A 1) Zählstelle: 4411 2200 BVWP:	16.900	1.217 (7,2%)	
B 1	NW	Von: AS Unna-Zentrum (A 1) Nach: L 678 Zählstelle: 4411 2201 BVWP:	23.500	1.457 (6,2%)	
B 1	NW	Von: L 678 Nach: K 28 Zählstelle: 4412 2240 BVWP:	19.300	984 (5,1%)	
B 1	NW	Von: K 28 Nach: L 679 Zählstelle: 4412 2200 BVWP:	18.000	990 (5,5%)	
B 1	NW	Von: L 679, westl. Nach: L 679, östl. Zählstelle: 4412 2201 BVWP:	11.900	726 (6,1%)	
B 1	NW	Von: L 679 Nach: A 443 Zählstelle: 4412 2202 BVWP:	12.400	694 (5,6%)	
B 1	NW	Von: A 443 Nach: L 881 Zählstelle: 4412 2203 BVWP:	10.900	491 (4,5%)	
B 1	NW	Von: L 881 Nach: K 35 Zählstelle: 4412 2204 BVWP:	7.400	333 (4,5%)	
B 1	NW	Von: B1 Hemmerde Nach: AS Werl-Zentrum (A 445) Zählstelle: 4413 2400 BVWP:	12.100	992 (8,2%)	
B 1	NW	Von: AS Werl-Zentrum (A 445) Nach: OD Werl Zählstelle: 4413 2401 BVWP: Ortsumgehung	15.500	837 (5,4%)	VB 02KK
B 1	NW	Von: OU Werl Nach: OU Werl Zählstelle: 4413 2402 BVWP:	7.300	672 (9,2%)	

Straße	BL	Infos	DTV	SV (SV%)	BVWP
B 1	NW	Von: OU Werl Nach: OU Werl Zählstelle: 4413 2407 BVWP:	5.300	366 (6,9%)	
B 1	NW	Von: ODWerl Nach: K5 Zählstelle: 4413 2428 BVWP: Ortsumgehung	12.100	484 (4,0%)	VB 02KK
B 1	NW	Von: K2 Nach: L745 Zählstelle: 4413 5324 BVWP:	10.800	583 (5,4%)	
B 1	NW	Von: L745 Nach: OD Soest Zählstelle: 4414 2200 BVWP:	12.100	532 (4,4%)	
B 1	NW	Von: L 670 Soest Nach: B229 Soest Zählstelle: 4414 2201 BVWP:	12.900	593 (4,6%)	
B 1	NW	Von: B475 Nach: L808/K59 Zählstelle: 4415 2200 BVWP:	8.000	632 (7,9%)	
B 1	NW	Von: L808 Nach: B55 Zählstelle: 4315 2410 BVWP:	10.700	931 (8,7%)	
B 1	NW	Von: B55 Nach: OD Erwitte Zählstelle: 4315 2427 BVWP: Ortsumgehung	15.400	2.556 (16,6%)	WB 02KK
B 1	NW	Von: L735 Nach: L536 Zählstelle: 4316 5503 BVWP:	7.700	670 (8,7%)	
B 1	NW	Von: L536 Nach: OD Geseke Zählstelle: 4316 2402 BVWP:	8.000	832 (10,4%)	
B 1	NW	Von: OD Geseke Nach: OD Salzkotten Zählstelle: 4317 2400 BVWP: Ortsumgehung	9.400	649 (6,9%)	VB 02KK

Straße	BL	Infos	DTV	SV (SV%)	BVWP
B 1	NW	Von: L 636, Salzkotten Nach: L 776, Paderborn Zählstelle: 4317 2303 BVWP: Ortsumgehung	14.800	607 (4,1%)	VB 02KK
B 1	NW	Von: L 776, Salzkotten Nach: L 756, Paderborn Zählstelle: 4318 2200 BVWP: Ausbau	24.100	1.374 (5,7%)	VB 24BK
B 1	NW	Von: AS PB-Elsen ( A 33 ) Nach: K 29, Truppenübungsplatz Zählstelle: 4218 2244 BVWP:	20.100	1.146 (5,7%)	
B 1	NW	Von: K 29, Diebesweg Nach: L 814, Bad Lippspringe Zählstelle: 4218 2245 BVWP:	19.800	990 (5,0%)	
B 1	NW	Von: L 814, Paderborn Nach: K 95, Schlangen Zählstelle: 4218 2246 BVWP:	13.300	944 (7,1%)	
B 1	NW	Von: Abzweig Schlangen Nach: Abzweig Kohlstädt Zählstelle: 4118 2275 BVWP:	10.800	886 (8,2%)	
B 1	NW	Von: Abzweig Kohlstädt Nach: L 828 Zählstelle: 4119 5339 BVWP:	10.200	1.204 (11,8%)	
B 1	NW	Von: L 828 Nach: L 616 Zählstelle: 4119 2292 BVWP:	8.300	863 (10,4%)	
B 1	NW	Von: L 616 Nach: B 239 Zählstelle: 4120 2210 BVWP:	6.800	605 (8,9%)	
B 1	NW	Von: B 239 Nach: B 252 / L 712 Zählstelle: 4020 2464 BVWP:	6.300	435 (6,9%)	
B 1	NW	Von: B 252 / L 712 Nach: K 73 Zählstelle: 4020 2219 BVWP: Ortsumgehung	12.400	744 (6,0%)	VB 02KK

Straße	BL	Infos	DTV	SV (SV%)	BVWP
B 1	NW	Von: Ende OD Blomberg Nach: L 948 Zählstelle: 4020 2220 BVWP: Ortsumgehung	6.500	657 (10,1%)	VB 02KK
B 1	NW	Von: L948 Nach: L947 Zählstelle: 4020 2218 BVWP:	6.900	662 (9,6%)	
B 1	NW	Von: L947 Nach: B66 Zählstelle: 4020 2467 BVWP:	10.500	851 (8,1%)	
B 1	NW	Von: B66 Nach: Landesgrenze Niedersachsen Zählstelle: 3921 2296 BVWP:	5.300	376 (7,1%)	
B 7	NW	Von: KV B 221 Nach: K 3 Zählstelle: 4603 2202 BVWP:	5.500	193 (3,5%)	
B 7	NW	Von: AS Breyell Nach: L 373 Zählstelle: 4703 2202 BVWP:	7.600	342 (4,5%)	
B 7	NW	Von: autom. DZ Willich-Bökel K18 Nach: K17 Zählstelle: 4704 5266 BVWP:	11.500	886 (7,7%)	
B 7	NW	Von: K 17 Nach: L 361 Zählstelle: 4704 2208 BVWP:	14.000	868 (6,2%)	
B 7	NW	Von: L 361 Nach: AS Neersen (A 44) Zählstelle: 4704 2220 BVWP:	14.600	818 (5,6%)	
B 7	NW	Von: AS Büderich (A 52) Nach: ANSCHL,A52-B7 (DUESSELD,-HEERDT) Zählstelle: 4706 5031 BVWP:	82.800	2.898 (3,5%)	
B 7	NW	Von: K 6 Nach: AS Mettmann (A 3) Zählstelle: 4707 2201 BVWP:	15.000	375 (2,5%)	

Straße	BL	Infos	DTV	SV (SV%)	BVWP
B 7	NW	Von: AS Mettmann (A 3) Nach: K 12 Zählstelle: 4707 2203 BVWP:	16.600	1.079 (6,5%)	
B 7	NW	Von: L 423 Nach: K 18 Zählstelle: 4707 2205 BVWP:	6.300	403 (6,4%)	
B 7	NW	Von: AS Wuppertal-Langerfeld (A 1) Nach: B 483/L 551 Zählstelle: 4709 2250 BVWP:	20.300	1.259 (6,2%)	
B 7	NW	Von: L 704 Nach: K 1 Zählstelle: 4611 2200 BVWP:	6.700	315 (4,7%)	
B 7	NW	Von: K 1 Nach: L 674 Zählstelle: 4611 2201 BVWP:	10.400	520 (5,0%)	
B 7	NW	Von: L 674 Nach: B 7/L 743 Zählstelle: 4611 2202 BVWP:	7.900	300 (3,8%)	
B 7	NW	Von: B 7/L 743 Nach: AS Hagen-Elsey (A 46) Zählstelle: 4611 2203 BVWP:	12.500	363 (2,9%)	
B 7	NW	Von: AS Hemer (A 46) Nach: L 683/K 16 Zählstelle: 4612 2204 BVWP:	23.400	1.006 (4,3%)	
B 7	NW	Von: L 683/K 16 Nach: B 515 Zählstelle: 4612 4206 BVWP:	15.800	995 (6,3%)	
B 7	NW	Von: L 683/K 16 Nach: B 515 Zählstelle: 4512 2200 BVWP:	17.400	957 (5,5%)	
B 7	NW	Von: B 515 Nach: K 21 Zählstelle: 4512 2210 BVWP:	13.800	1.214 (8,8%)	

Straße	BL	Infos	DTV	SV (SV%)	BVWP
B 7	NW	Von: K 21 Nach: B 515/L 680 Zählstelle: 4512 4241 BVWP:	19.300	1.139 (5,9%)	
B 7	NW	Von: L 679 Nach: B 63 Zählstelle: 4512 2203 BVWP:	8.700	748 (8,6%)	
B 7	NW	Von: B63 Nach: L732 Zählstelle: 4513 2400 BVWP:	6.000	330 (5,5%)	
B 7	NW	Von: L732 Nach: AS Arnberg-Neheim (A46) Zählstelle: 4513 2430 BVWP: Ortsumgehung	11.400	661 (5,8%)	VB 02KK
B 7	NW	Von: L776 Nuttlar Nach: L743 Zählstelle: 4616 2201 BVWP: Ortsumgehung	13.700	1.206 (8,8%)	VB 02KK
B 7	NW	Von: L743 Nach: B480 Altenbüren Zählstelle: 4616 2202 BVWP: Ortsumgehung	7.400	740 (10,0%)	VB 02KK
B 7	NW	Von: B480 Altenbüren Nach: K59 Brilon Zählstelle: 4617 2400 BVWP: Ortsumgehung	14.000	1.246 (8,9%)	VB 02KK
B 7	NW	Von: B480 Altenbüren Nach: B480 Brilon Zählstelle: 4517 2414 BVWP: Ortsumgehung	8.000	1.248 (15,6%)	VB 02KK
B 7	NW	Von: B480 Nach: K59 Zählstelle: 4517 2415 BVWP:	15.000	1.860 (12,4%)	
B 7	NW	Von: K59 Brilon Nach: L913/K60 Zählstelle: 4517 2413 BVWP:	7.000	693 (9,9%)	
B 7	NW	Von: L913/K60 Nach: L637 Zählstelle: 4518 1403 BVWP:	4.400	814 (18,5%)	

Straße	BL	Infos	DTV	SV (SV%)	BVWP
B 7	NW	Von: L637 Nach: L716 Bredelar Zählstelle: 4518 1404 BVWP:	4.500	684 (15,2%)	
B 7	NW	Von: OD Bredelar Nach: L870 Zählstelle: 4518 2401 BVWP:	7.000	854 (12,2%)	
B 7	NW	Von: L549 Marsberg Nach: L636 Westheim Zählstelle: 4519 2400 BVWP:	6.900	938 (13,6%)	
B 7	NW	Von: L 636, Westheim Nach: L 3081, Wrexen Zählstelle: 4419 1300 BVWP:	4.600	695 (15,1%)	
B 7	NW	Von: Hessen, L 3081, Wrexen Nach: B 7, Scherfede Zählstelle: 4420 2200 BVWP: Ortsumgehung	5.400	432 (8,0%)	WB 02KK
B 7	NW	Von: B 68, Scherfede Nach: B 252, Warburg Zählstelle: 4420 2201 BVWP: Ortsumgehung	9.200	690 (7,5%)	WB 02KK
B 7	NW	Von: K 14, Ossendorf Nach: B 252, Warburg Zählstelle: 4520 2200 BVWP: Ortsumgehung	8.400	647 (7,7%)	WB 02KK
B 7	NW	Von: B 252, Ossendorf Nach: K 27, Warburg Zählstelle: 4520 2202 BVWP: Ortsumgehung	5.100	474 (9,3%)	WB 02KK
B 7	NW	Von: B 252, Ossendorf Nach: K 11, Warburg Zählstelle: 4520 5331 BVWP: Ortsumgehung	13.000	975 (7,5%)	WB 02KK
B 7	NW	Von: K 11, Warburg Nach: Dahlheim, Hessen Zählstelle: 4521 2200 BVWP: Ortsumgehung	6.000	486 (8,1%)	WB 02KK
B 7	NW	Von: K 11, Ossendorf Nach: K 27, Herlinghausen Zählstelle: 4520 1203 BVWP:	4.300	387 (9,0%)	



<b>Straße</b>	<b>BL</b>	<b>Infos</b>	<b>DTV</b>	<b>SV (SV%)</b>	<b>BVWP</b>
B 8	NW	Von: L 472 Nach: Grenze Zählstelle: 4002 5254 BVWP:	2.100	113 (5,4%)	
B 8	NW	Von: Rampe B 220 Nach: OD Elten Zählstelle: 4103 2201 BVWP:	5.900	254 (4,3%)	
B 8	NW	Von: L 458 Nach: K 16 Zählstelle: 4103 2209 BVWP:	8.100	551 (6,8%)	
B 8	NW	Von: B 67 Nach: L 458 Zählstelle: 4204 2201 BVWP:	6.600	488 (7,4%)	
B 8	NW	Von: K 7 Nach: B 67 Zählstelle: 4204 2204 BVWP:	9.100	419 (4,6%)	
B 8	NW	Von: L 468 Nach: K 7 Zählstelle: 4204 2205 BVWP:	7.600	236 (3,1%)	
B 8	NW	Von: L 602 Nach: L 468 Zählstelle: 4204 2206 BVWP:	6.600	224 (3,4%)	
B 8	NW	Von: L 480 Nach: L 602 Zählstelle: 4205 2206 BVWP:	7.200	252 (3,5%)	
B 8	NW	Von: B 473 Wesel Nach: L 480 Zählstelle: 4305 2201 BVWP: Neubau	11.600	487 (4,2%)	WB 04KK
B 8	NW	Von: L 396 Nach: Dinslakener Landstraße Zählstelle: 4305 2213 BVWP: Neubau	26.900	1.211 (4,5%)	WB 04KK
B 8	NW	Von: L 463 Nach: L 396 Zählstelle: 4305 2211 BVWP:	16.000	368 (2,3%)	

Straße	BL	Infos	DTV	SV (SV%)	BVWP
B 8	NW	Von: L 4 Nach: L 463 Zählstelle: 4406 2201 BVWP:	18.000	450 (2,5%)	
B 8	NW	Von: AS Dinslaken-West (A 59) Nach: L 1 Zählstelle: 4406 2209 BVWP:	29.900	538 (1,8%)	
B 8	NW	Von: L 422 Nach: B 228 Zählstelle: 4606 2208 BVWP:	11.400	217 (1,9%)	
B 8	NW	Von: AS Düsseldorf-Stockum (A 44) Nach: B 8n Zählstelle: 4706 2215 BVWP:	25.500	434 (1,7%)	
B 8	NW	Von: B 229 Nach: L 353 Zählstelle: 4807 2208 BVWP:	16.400	623 (3,8%)	
B 8	NW	Von: AS Opladen (A 3) Nach: AS Opladen (A 3) FR Reuschenberg Zählstelle: 4907 2209 BVWP:	30.700	768 (2,5%)	
B 8	NW	Von: Leverkusen-Fixheide Nach: AS Opladen (A 3) Zählstelle: 4907 2208 BVWP:	30.700	1.566 (5,1%)	
B 8	NW	Von: Stammheim Nach: Stadtgrenze Zählstelle: 4907 2205 BVWP:	20.500	1.107 (5,4%)	
B 8	NW	Von: NK 5108003 Nach: OD-Grenze Zählstelle: 5108 2206 BVWP:	17.000	629 (3,7%)	
B 8	NW	Von: Urbach Nach: Eil Zählstelle: 5108 2207 BVWP:	15.000	585 (3,9%)	
B 8	NW	Von: Lind Nach: Urbach Zählstelle: 5108 2209 BVWP:	12.000	264 (2,2%)	

Straße	BL	Infos	DTV	SV (SV%)	BVWP
B 8	NW	Von: NK 5108 050 Nach: NK 5108 017 Zählstelle: 5108 2210 BVWP:	8.700	418 (4,8%)	
B 8	NW	Von: AS Lind (A 59) Nach: NK 5108 050 Zählstelle: 5108 2211 BVWP:	13.000	780 (6,0%)	
B 8	NW	Von: Spich Nach: AS Lind (A 59) Zählstelle: 5108 2201 BVWP:	13.100	878 (6,7%)	
B 8	NW	Von: Belgische Alle Nach: AS Lind (A 59) Zählstelle: 5108 2212 BVWP:	16.900	1.251 (7,4%)	
B 8	NW	Von: AS B 56 Nach: AS L143 Zählstelle: 5109 2208 BVWP:	13.100	301 (2,3%)	
B 8	NW	Von: NK 5209 060 Nach: NK 5209 002 Zählstelle: 5209 2207 BVWP:	10.500	620 (5,9%)	
B 8	NW	Von: NK 5210 009 Nach: NK 5209 064 Zählstelle: 5210 2201 BVWP:	18.300	878 (4,8%)	
B 8	NW	Von: Landesgrenze Nach: NK 5210 007 Zählstelle: 5210 2203 BVWP: Ortsumgehung	11.200	907 (8,1%)	VB 02KK
B 8n	NW	Von: B 8 Nach: L 137 Zählstelle: 4606 2307 BVWP:	8.800	150 (1,7%)	
B 9	NW	Von: NK 5007 072 Nach: NK 5107 006 Zählstelle: 5007 2218 BVWP:	20.900	794 (3,8%)	
B 9	NW	Von: Militärringstr Nach: Fühlingen Zählstelle: 4907 2204 BVWP:	6.200	186 (3,0%)	

<b>Straße</b>	<b>BL</b>	<b>Infos</b>	<b>DTV</b>	<b>SV (SV%)</b>	<b>BVWP</b>
B 9	NW	Von: NK 4907 040 Nach: NK 4907 045 Zählstelle: 4907 2203 BVWP:	10.700	642 (6,0%)	
B 9	NW	Von: Worringen Nach: Dormagen Zählstelle: 4907 2202 BVWP:	9.900	525 (5,3%)	
B 9	NW	Von: K 18 Nach: L 280 Zählstelle: 4907 2215 BVWP:	8.900	534 (6,0%)	
B 9	NW	Von: L 280 Nach: K 12 Zählstelle: 4806 2213 BVWP:	11.900	476 (4,0%)	
B 9	NW	Von: autom. DZ Dormagen K 12 Nach: K 30 Zählstelle: 4806 5267 BVWP:	11.300	1.333 (11,8%)	
B 9	NW	Von: K 30 Nach: AS Neuss-Uedesheim (A 46) Zählstelle: 4806 2206 BVWP:	24.600	2.460 (10,0%)	
B 9	NW	Von: AS Neuss-Uedesheim (A 46) Nach: L 137 Zählstelle: 4806 2205 BVWP:	10.700	792 (7,4%)	
B 9	NW	Von: L 137 Nach: A 57 NE -Norf Zählstelle: 4806 2204 BVWP:	3.800	502 (13,2%)	
B 9	NW	Von: L 142 Nach: A 57 Zählstelle: 4806 2202 BVWP:	12.400	744 (6,0%)	
B 9	NW	Von: AS Büderich (A 52) Nach: L 392 Zählstelle: 4706 2203 BVWP:	17.300	640 (3,7%)	
B 9	NW	Von: AS Osterath (A 44) Nach: K 6 Zählstelle: 4705 2210 BVWP: Ortsumgehung	10.400	322 (3,1%)	WB 02KK

<b>Straße</b>	<b>BL</b>	<b>Infos</b>	<b>DTV</b>	<b>SV (SV%)</b>	<b>BVWP</b>
B 9	NW	Von: K 11 Nach: L 379 Zählstelle: 4605 2224 BVWP: Ortsumgehung	14.500	479 (3,3%)	WB 02KK
B 9	NW	Von: K 14 Nach: L 478 Zählstelle: 4604 2210 BVWP: Ortsumgehung	8.600	310 (3,6%)	WB 02KK
B 9	NW	Von: K 14 Nach: L 478 Zählstelle: 4504 2209 BVWP: Ortsumgehung	10.300	361 (3,5%)	WB 02KK
B 9	NW	Von: K 23 Nach: AS Kerken Zählstelle: 4504 2208 BVWP: Ortsumgehung	12.600	693 (5,5%)	WB 02KK
B 9	NW	Von: AS Kerken (A 40) Nach: L 362 Zählstelle: 4504 2205 BVWP:	10.300	680 (6,6%)	
B 9	NW	Von: L 362 Nach: L 140 Zählstelle: 4504 2202 BVWP:	15.200	714 (4,7%)	
B 9	NW	Von: L 140 Nach: L 478 Zählstelle: 4504 2201 BVWP:	10.100	586 (5,8%)	
B 9	NW	Von: L 478 Nach: B 58 Zählstelle: 4403 2208 BVWP:	5.400	378 (7,0%)	
B 9	NW	Von: B 58 Nach: Rampe K 17 Zählstelle: 4403 5251 BVWP:	6.900	869 (12,6%)	
B 9	NW	Von: K 17 Nach: L 486 Zählstelle: 4403 2203 BVWP:	10.500	735 (7,0%)	
B 9	NW	Von: L 486 Nach: K 30 Zählstelle: 4403 2202 BVWP:	12.000	1.044 (8,7%)	

Straße	BL	Infos	DTV	SV (SV%)	BVWP
B 9	NW	Von: L 491 Nach: OD Grenze Kevelaer Zählstelle: 4403 2201 BVWP:	15.400	970 (6,3%)	
B 9	NW	Von: OD Kevelaer Nach: L 464 Zählstelle: 4303 2205 BVWP:	13.300	1.024 (7,7%)	
B 9	NW	Von: L 464 Nach: L 5 Zählstelle: 4303 2204 BVWP:	15.200	1.049 (6,9%)	
B 9	NW	Von: L 5 Nach: AS Goch (A 57) Zählstelle: 4303 2203 BVWP:	12.700	787 (6,2%)	
B 9	NW	Von: AS Kleve (A 57) Nach: B 504 Rampe Zählstelle: 4302 5240 BVWP:	11.000	1.188 (10,8%)	
B 9	NW	Von: B 504 Nach: Rampe K 26 Zählstelle: 4202 2207 BVWP:	12.300	738 (6,0%)	
B 9	NW	Von: Kleve Krankenhaus Nach: Kleve Querallee-Weißes Tor Zählstelle: 4202 2208 BVWP: Ortsumgehung	17.100	872 (5,1%)	VB 02KK
B 9	NW	Von: Kleve Krankenhaus Nach: L 362 Uedem Zählstelle: 4202 2219 BVWP: Ortsumgehung	23.200	812 (3,5%)	VB 02KK
B 9	NW	Von: L 362 Nach: B 57 Rampe Zählstelle: 4202 2218 BVWP:	19.300	772 (4,0%)	
B 9	NW	Von: B 57 Rampe Nach: B 220 Zählstelle: 4202 2217 BVWP:	16.800	689 (4,1%)	
B 9	NW	Von: B 220 Nach: K 3 Zählstelle: 4102 2204 BVWP:	17.500	648 (3,7%)	

Straße	BL	Infos	DTV	SV (SV%)	BVWP
B 9	NW	Von: K 3 Nach: L 484 Zählstelle: 4202 2215 BVWP:	13.900	403 (2,9%)	
B 9	NW	Von: L 484 Nach: K 31 Zählstelle: 4102 2202 BVWP:	11.000	385 (3,5%)	
B 9	NW	Von: K 31 Nach: B 504 Rampe Zählstelle: 4202 2203 BVWP:	9.100	273 (3,0%)	
B 9	NW	Von: Tennisschläger Nach: K 44 Zählstelle: 4102 1203 BVWP:	4.400	229 (5,2%)	
B 9	NW	Von: K 44 Nach: Landesgrenze Zählstelle: 4101 5255 BVWP:	7.900	411 (5,2%)	
B 42	NW	Von: NK 5209 059 Nach: AK Bonn-Ost Zählstelle: 5209 2212 BVWP:	50.400	1.008 (2,0%)	
B 42	NW	Von: Rheinbreitbach Nach: Königswinter Zählstelle: 5309 2208 BVWP:	20.300	853 (4,2%)	
B 51	NW	Von: Dahlem Stadt Nach: Kyll Zählstelle: 5605 5235 BVWP:	11.900	3.511 (29,5%)	
B 51	NW	Von: Blankenheim Nach: Dahlem Zählstelle: 5605 1201 BVWP:	12.900	2.967 (23,0%)	
B 51	NW	Von: Blankenheim Nach: Dahlem Zählstelle: 5505 1208 BVWP:	12.500	3.200 (25,6%)	
B 51	NW	Von: Tondorf Nach: Dahlem Zählstelle: 5505 1209 BVWP:	12.100	3.291 (27,2%)	

Straße	BL	Infos	DTV	SV (SV%)	BVWP
B 51	NW	Von: Tondorf Nach: Dahlem Zählstelle: 5505 1210 BVWP:	14.200	3.436 (24,2%)	
B 51	NW	Von: Tondorf Nach: Dahlem Zählstelle: 5506 5236 BVWP:	15.900	3.403 (21,4%)	
B 51	NW	Von: Holzmühlheim Nach: Tondorf Zählstelle: 5506 1201 BVWP:	2.600	208 (8,0%)	
B 51	NW	Von: Eicherscheid Nach: Holzmühlheim Zählstelle: 5406 1205 BVWP:	2.400	125 (5,2%)	
B 51	NW	Von: Bad Münstereifel Nach: Eicherscheid Zählstelle: 5406 2204 BVWP:	8.800	308 (3,5%)	
B 51	NW	Von: Kreuzweingarten Nach: Bad Münstereifel Zählstelle: 5406 2203 BVWP:	11.600	394 (3,4%)	
B 51	NW	Von: Kreuzweingarten Nach: Iversheim Zählstelle: 5406 2202 BVWP:	12.000	552 (4,6%)	
B 51	NW	Von: Euskirchen Nach: Bad Münstereifel Zählstelle: 5306 2212 BVWP:	7.700	254 (3,3%)	
B 51	NW	Von: Hit Markt Nach: Krusche Boom Zählstelle: 5306 4209 BVWP:	10.400	593 (5,7%)	
B 51	NW	Von: NK 5107 071 Nach: NK 5107 031 Zählstelle: 5107 2223 BVWP:	24.000	792 (3,3%)	
B 51	NW	Von: NK 5107 029 Nach: NK 5107 022 Zählstelle: 5107 2211 BVWP:	9.900	366 (3,7%)	



Straße	BL	Infos	DTV	SV (SV%)	BVWP
B 51	NW	Von: NK 5107 005 Nach: AS Köln (A 555) Zählstelle: 5107 2222 BVWP:	12.700	483 (3,8%)	
B 51	NW	Von: AS Köln (A 555) Nach: NK 5107 007 Zählstelle: 5107 2213 BVWP:	26.300	815 (3,1%)	
B 51	NW	Von: Dünnwald Nach: Waldsiedlung Zählstelle: 4908 2211 BVWP:	8.100	178 (2,2%)	
B 51	NW	Von: Leverkusen-Neuenboddenberg Nach: Eichenplätzchen Zählstelle: 4908 2209 BVWP:	7.000	231 (3,3%)	
B 51	NW	Von: AS Burscheid Nach: Hilgen Zählstelle: 4908 2207 BVWP:	13.000	442 (3,4%)	
B 51	NW	Von: Hilgen Nach: Tente Zählstelle: 4808 4207 BVWP:	11.800	413 (3,5%)	
B 51	NW	Von: Hilgen Nach: Wermelskirchen Zählstelle: 4809 2213 BVWP:	12.200	305 (2,5%)	
B 51	NW	Von: Wermelskirchen-Wüstenhof Nach: NL Grenze Zählstelle: 4809 2210 BVWP:	12.400	347 (2,8%)	
B 51	NW	Von: B 237 Nach: L 412 Zählstelle: 4809 2206 BVWP:	14.500	827 (5,7%)	
B 51	NW	Von: L 412 Nach: B 229 Zählstelle: 4809 2205 BVWP:	8.100	284 (3,5%)	
B 51	NW	Von: B 229 Nach: L 411 Zählstelle: 4809 2203 BVWP:	9.400	273 (2,9%)	

<b>Straße</b>	<b>BL</b>	<b>Infos</b>	<b>DTV</b>	<b>SV (SV%)</b>	<b>BVWP</b>
B 51	NW	Von: L 44 Nach: L 81 Zählstelle: 4709 2205 BVWP:	10.000	280 (2,8%)	
B 51	NW	Von: L 81 Nach: AS Wuppertal-Ronsdorf (A 1) Zählstelle: 4709 2203 BVWP:	23.100	1.224 (5,3%)	
B 51	NW	Von: AS Wuppertal-Ronsdorf (A 1) Nach: L 420 Zählstelle: 4709 2201 BVWP:	12.100	581 (4,8%)	
B 51	NW	Von: L 702 Nach: L 525 Zählstelle: 4609 2262 BVWP:	17.700	814 (4,6%)	
B 51	NW	Von: L 525 Nach: AS Sprockhövel (A 43) Zählstelle: 4609 2284 BVWP:	15.500	574 (3,7%)	
B 51	NW	Von: AS Sprockhövel (A 43) Nach: L 551 Zählstelle: 4609 2283 BVWP:	17.300	727 (4,2%)	
B 51	NW	Von: AS Sprockhövel (A 43) Nach: L 551 Zählstelle: 4609 2282 BVWP:	11.900	464 (3,9%)	
B 51	NW	Von: L 551 Nach: L 816 Zählstelle: 4609 2281 BVWP:	10.800	400 (3,7%)	
B 51	NW	Von: L 551 Nach: L 816 Zählstelle: 4609 2255 BVWP:	11.700	433 (3,7%)	
B 51	NW	Von: L 816 Nach: L 924 Zählstelle: 4609 2353 BVWP:	13.500	473 (3,5%)	
B 51	NW	Von: L 705 Nach: L 924/L 705 Zählstelle: 4609 2354 BVWP:	24.500	588 (2,4%)	

Straße	BL	Infos	DTV	SV (SV%)	BVWP
B 51	NW	Von: L 924/L 705 Nach: K 5 Zählstelle: 4509 2213 BVWP:	24.000	576 (2,4%)	
B 51	NW	Von: L 924/L 705 Nach: K 5 Zählstelle: 4509 2200 BVWP:	13.500	297 (2,2%)	
B 51	NW	Von: L 924/L 705 Nach: K 5 Zählstelle: 4509 2220 BVWP:	12.900	245 (1,9%)	
B 51	NW	Von: K 5 Nach: Kolkmannskamp B 51 Hattinger Straße Zählstelle: 4509 2301 BVWP:	14.900	253 (1,7%)	
B 51	NW	Von: Grenze B51/A43 Nach: Knoten Münster (B51/B219/L551) Zählstelle: 4011 2103 BVWP: Ausbau	44.000	2.200 (5,0%)	VB 24KB
B 51	NW	Von: 884 Nach: B 54 Zählstelle: 4011 2306 BVWP: Ausbau	45.600	2.234 (4,9%)	VB 24KB
B 51	NW	Von: B 54 Nach: L 586 Zählstelle: 4011 2305 BVWP: Ausbau	42.300	2.242 (5,3%)	VB 24KB
B 51	NW	Von: B 54 Nach: L 586 Zählstelle: 4011 2307 BVWP: Ausbau	35.900	1.651 (4,6%)	VB 24KB
B 51	NW	Von: L 586 Nach: L 793 Zählstelle: 4011 2304 BVWP: Ausbau	26.900	1.291 (4,8%)	VB 24KB
B 51	NW	Von: L 793 Nach: L 843 Zählstelle: 4012 2302 BVWP: Ausbau	17.900	1.217 (6,8%)	VB 24KB
B 51	NW	Von: L 843 Nach: K 16 Zählstelle: 4012 2301 BVWP: Ausbau	23.400	2.012 (8,6%)	VB 24KB

<b>Straße</b>	<b>BL</b>	<b>Infos</b>	<b>DTV</b>	<b>SV (SV%)</b>	<b>BVWP</b>
B 51	NW	Von: K 44 Nach: K 50 Zählstelle: 4012 5330 BVWP: Ausbau	21.200	2.056 (9,7%)	VB 24KB
B 51	NW	Von: K 50 Nach: L 811 Zählstelle: 4012 2303 BVWP: Ausbau	17.600	1.866 (10,6%)	VB 24KB
B 51	NW	Von: B 64 Nach: L 588 Zählstelle: 4012 5329 BVWP: Ausbau	9.400	837 (8,9%)	VB 24KB
B 51	NW	Von: L 830 Nach: Bauamtsgrenze Zählstelle: 3913 2301 BVWP:	5.800	789 (13,6%)	
B 54	NW	Von: BAG Nach: L 723 Zählstelle: 5214 2200 BVWP: Ortsumgehung	11.200	1.120 (10,0%)	VB 04KB
B 54	NW	Von: L 723 Nach: BAG Zählstelle: 5214 2201 BVWP: Ortsumgehung	8.100	996 (12,3%)	VB 04KB
B 54	NW	Von: BAG Nach: L 723 Zählstelle: 5114 1200 BVWP: Ortsumgehung	3.700	96 (2,6%)	VB 04KB
B 54	NW	Von: L 723 Nach: L 909 Zählstelle: 5114 2201 BVWP: Ortsumgehung	7.500	128 (1,7%)	VB 04KB
B 54	NW	Von: L 909 Nach: K 18 Zählstelle: 5114 2202 BVWP: Ortsumgehung	9.700	184 (1,9%)	VB 04KB
B 54	NW	Von: K 18 Nach: L 719 Zählstelle: 5114 2244 BVWP: Ortsumgehung	11.600	197 (1,7%)	VB 04KB
B 54	NW	Von: B 517 Krombach Nach: K 6 Zählstelle: 4913 1203 BVWP: Ortsumgehung	4.700	691 (14,7%)	VB 04KB

<b>Straße</b>	<b>BL</b>	<b>Infos</b>	<b>DTV</b>	<b>SV (SV%)</b>	<b>BVWP</b>
B 54	NW	Von: L 711 Nach: K 6 Zählstelle: 4913 2202 BVWP: Ortsumgehung	7.600	775 (10,2%)	VB 04KB
B 54	NW	Von: K 6 Nach: B 55 Olpe Zählstelle: 4913 2223 BVWP:	8.000	744 (9,3%)	
B 54	NW	Von: B 54 Olpe Nach: L 512 Zählstelle: 4913 2206 BVWP:	12.100	1.694 (14,0%)	
B 54	NW	Von: L 512 Nach: AS Olpe (A 45) Zählstelle: 4912 2377 BVWP:	23.200	2.598 (11,2%)	
B 54	NW	Von: AS Olpe (A 45) Nach: L 351 Zählstelle: 4912 1378 BVWP:	5.600	375 (6,7%)	
B 54	NW	Von: K 36 Nach: K 15 Zählstelle: 4912 1398 BVWP:	8.800	378 (4,3%)	
B 54	NW	Von: K 15 Nach: K 8 Zählstelle: 4912 1376 BVWP:	5.900	260 (4,4%)	
B 54	NW	Von: B 55 Nach: K 36 Zählstelle: 4912 1375 BVWP:	1.900	177 (9,3%)	
B 54	NW	Von: BA Grenze Nach: L 539 Zählstelle: 4912 1250 BVWP:	3.400	326 (9,6%)	
B 54	NW	Von: L 539 Nach: L 323 Zählstelle: 4811 5304 BVWP:	17.700	1.558 (8,8%)	
B 54	NW	Von: L 539 Nach: L 323 Zählstelle: 4811 2255 BVWP:	10.000	1.110 (11,1%)	

Straße	BL	Infos	DTV	SV (SV%)	BVWP
B 54	NW	Von: L 323 Nach: L 694 Zählstelle: 4811 2251 BVWP:	8.500	910 (10,7%)	
B 54	NW	Von: L 694 Nach: B 237 Zählstelle: 4811 2252 BVWP:	10.200	928 (9,1%)	
B 54	NW	Von: B 237 Nach: L 892 Zählstelle: 4811 2253 BVWP:	5.200	317 (6,1%)	
B 54	NW	Von: L 892 Nach: B 229 Zählstelle: 4811 2254 BVWP:	10.500	420 (4,0%)	
B 54	NW	Von: B 229/Talstraße Nach: B 229/Halverstraße Zählstelle: 4711 2201 BVWP:	14.300	1.044 (7,3%)	
B 54	NW	Von: L 691 Nach: L 532 Zählstelle: 4711 2202 BVWP:	5.500	193 (3,5%)	
B 54	NW	Von: L 532 Nach: K 36 Zählstelle: 4711 2203 BVWP:	5.200	213 (4,1%)	
B 54	NW	Von: K 10 Nach: L 561 Zählstelle: 4711 1205 BVWP:	4.200	223 (5,3%)	
B 54	NW	Von: L 561 Nach: L 701 Zählstelle: 4711 2206 BVWP:	6.700	308 (4,6%)	
B 54	NW	Von: L 701 Nach: K 2 Zählstelle: 4611 2208 BVWP:	10.700	492 (4,6%)	
B 54	NW	Von: L 693 Nach: K 4 Zählstelle: 4611 1223 BVWP:	8.600	353 (4,1%)	

Straße	BL	Infos	DTV	SV (SV%)	BVWP
B 54	NW	Von: B 226 Nach: B 234 Zählstelle: 4610 2202 BVWP:	22.000	726 (3,3%)	
B 54	NW	Von: B 234 Nach: K 11 Zählstelle: 4510 2217 BVWP:	17.200	619 (3,6%)	
B 54	NW	Von: B 234 Nach: L 684 Zählstelle: 4510 2201 BVWP:	23.000	690 (3,0%)	
B 54	NW	Von: L 684 Nach: L 704 Zählstelle: 4510 2202 BVWP:	14.400	490 (3,4%)	
B 54	NW	Von: L 704 Hohensyburgstraße Nach: B 234/B 54 Ruhrwaldstraße Zählstelle: 4510 2309 BVWP:	17.900	609 (3,4%)	
B 54	NW	Von: B 234 Wittbräucker Straße Nach: AS Dortmund-Süd (A 45) Zählstelle: 4510 2314 BVWP:	27.000	756 (2,8%)	
B 54	NW	Von: AS Dortmund-Süd (A45/B54) Nach: AS Dortmund-Süd (A45/B54) Zählstelle: 4510 2319 BVWP:	21.800	632 (2,9%)	
B 54	NW	Von: AS Dortmund-Süd (A 45) Nach: L 661 Zillestraße Zählstelle: 4510 2315 BVWP:	34.300	823 (2,4%)	
B 54	NW	Von: L 661 Zillestraße Nach: Hacheneyer Straße Zählstelle: 4510 2316 BVWP:	30.800	862 (2,8%)	
B 54	NW	Von: Hacheneyer Straße Nach: L 523 Am Rombergpark Zählstelle: 4510 2317 BVWP:	44.000	836 (1,9%)	
B 54	NW	Von: L 523 Am Rombergpark Nach: Maurice-Vast-Straße Zählstelle: 4510 2318 BVWP:	44.600	847 (1,9%)	

Straße	BL	Infos	DTV	SV (SV%)	BVWP
B 54	NW	Von: L 657 Kemminghauser Straße Nach: Am Gulloh Zählstelle: 4410 2303 BVWP:	12.800	192 (1,5%)	
B 54	NW	Von: Rauher Kamp Nach: B 236 (Kraftfahrstraße) (Lünen) Zählstelle: 4410 2304 BVWP: Ausbau	12.100	448 (3,7%)	VB 24KK
B 54	NW	Von: B 236 Nach: L 654 Zählstelle: 4410 5318 BVWP: Ausbau	18.200	1.529 (8,4%)	VB 24KK
B 54	NW	Von: L 654 Nach: K 1 Zählstelle: 4310 2200 BVWP:	23.700	1.209 (5,1%)	
B 54	NW	Von: K 19 Nach: L 518 Zählstelle: 4311 2203 BVWP:	6.100	281 (4,6%)	
B 54	NW	Von: L 518 Nach: L 507 Zählstelle: 4311 2200 BVWP:	6.400	410 (6,4%)	
B 54	NW	Von: L 507 Nach: L 507/B 233 Zählstelle: 4311 2201 BVWP:	7.500	398 (5,3%)	
B 54	NW	Von: L 507 Nach: L 518 Zählstelle: 4311 2202 BVWP:	8.100	478 (5,9%)	
B 54	NW	Von: L 518 Nach: L 671 Zählstelle: 4311 1203 BVWP:	4.400	198 (4,5%)	
B 54	NW	Von: L 671 Nach: Ascheberg Zählstelle: 4211 2402 BVWP:	4.900	176 (3,6%)	
B 54	NW	Von: L 844 Nach: B 58 Zählstelle: 4212 1400 BVWP:	2.400	106 (4,4%)	



Straße	BL	Infos	DTV	SV (SV%)	BVWP
B 54	NW	Von: B 58 Nach: L 850 Zählstelle: 4112 2301 BVWP:	8.400	538 (6,4%)	
B 54	NW	Von: L 850 Nach: K 41 Zählstelle: 4111 2301 BVWP:	8.700	513 (5,9%)	
B 54	NW	Von: K 32 Nach: K 10 Zählstelle: 4011 6307 BVWP:	14.500	450 (3,1%)	
B 54	NW	Von: K 6 Nach: K 7 Zählstelle: 4011 2303 BVWP:	27.900	921 (3,3%)	
B 54	NW	Von: Stadtgrenze Münster Nach: AK Münster-Nord (A1/B54) Zählstelle: 4011 2101 BVWP:	24.500	588 (2,4%)	
B 54	NW	Von: AK Münster-Nord (A1/B54) Nach: AK Münster-Nord (A1/B54) Zählstelle: 4011 2110 BVWP:	18.200	710 (3,9%)	
B 54	NW	Von: AK Münster-Nord (A1/B54) Nach: AS Nienberge Zählstelle: 4011 2102 BVWP:	27.600	1.628 (5,9%)	
B 54	NW	Von: L 529 Nach: L 579 Zählstelle: 3910 5338 BVWP:	24.500	2.475 (10,1%)	
B 54	NW	Von: L 579 Nach: L 555 Zählstelle: 3910 2317 BVWP:	18.300	1.976 (10,8%)	
B 54	NW	Von: L 555 Nach: K 78 Zählstelle: 3910 2307 BVWP:	18.100	1.937 (10,7%)	
B 54	NW	Von: K 78 Nach: L 510 Zählstelle: 3810 2326 BVWP:	18.200	1.984 (10,9%)	

Straße	BL	Infos	DTV	SV (SV%)	BVWP
B 54	NW	Von: L 510 Nach: B 499 Zählstelle: 3810 2303 BVWP:	16.800	1.882 (11,2%)	
B 54	NW	Von: B 499 Nach: L 510 Zählstelle: 3810 2304 BVWP:	13.100	1.585 (12,1%)	
B 54	NW	Von: L 510 Nach: B 70 Zählstelle: 3809 2302 BVWP:	13.600	1.496 (11,0%)	
B 54	NW	Von: B 70 Nach: K 73 Zählstelle: 3809 2317 BVWP:	7.200	1.073 (14,9%)	
B 54	NW	Von: L 573 Nach: AS Gronau/Ochtrup (A 31) Zählstelle: 3808 2318 BVWP:	10.400	1.820 (17,5%)	
B 54	NW	Von: A 31 Nach: L 573 Zählstelle: 3808 2401 BVWP:	13.800	2.222 (16,1%)	
B 54	NW	Von: A 31 Nach: B 474 Zählstelle: 3808 2402 BVWP:	9.200	1.444 (15,7%)	
B 54	NW	Von: L 572 Nach: B 474 Zählstelle: 3807 2401 BVWP:	8.500	1.479 (17,4%)	
B 54	NW	Von: L 572 Nach: B 54a Zählstelle: 3807 2403 BVWP:	9.400	1.335 (14,2%)	
B 54	NW	Von: L 566 Nach: B 54 Zählstelle: 3708 1407 BVWP:	9.100	1.474 (16,2%)	
B 54	NW	Von: K 47 Nach: L 572 Zählstelle: 3708 2401 BVWP:	9.300	260 (2,8%)	

<b>Straße</b>	<b>BL</b>	<b>Infos</b>	<b>DTV</b>	<b>SV (SV%)</b>	<b>BVWP</b>
B 54n	NW	Von: B 54n Nach: B 62 Zählstelle: 5114 2248 BVWP:	40.500	2.268 (5,6%)	
B 54n	NW	Von: B 54 Siegen Mitte Nach: B 54n Charlottental Zählstelle: 5114 2249 BVWP:	43.100	2.155 (5,0%)	
B 54n	NW	Von: B 54 Nach: K 28 Zählstelle: 5014 2231 BVWP:	21.300	916 (4,3%)	
B 54n	NW	Von: K 28 Nach: L 908 Zählstelle: 5013 2245 BVWP:	17.100	923 (5,4%)	
B 55	NW	Von: AS Jülich-Ost (A 44) Nach: KP -L241 Zählstelle: 5004 4208 BVWP:	9.100	501 (5,5%)	
B 55	NW	Von: KP -L241 Nach: KP -L264 Zählstelle: 5004 2209 BVWP:	7.400	496 (6,7%)	
B 55	NW	Von: KP -L264 Nach: KP -L12 Zählstelle: 5004 2210 BVWP:	6.500	546 (8,4%)	
B 55	NW	Von: Bergheim Nach: BAB 44 Zählstelle: 5005 1245 BVWP:	7.300	701 (9,6%)	
B 55	NW	Von: Bergheim Nach: BAB 44 Zählstelle: 5005 2215 BVWP:	8.100	656 (8,1%)	
B 55	NW	Von: Bergheim Nach: BAB 44 Zählstelle: 5005 5247 BVWP:	10.200	918 (9,0%)	
B 55	NW	Von: Quadrat-I Nach: Bergheim Zählstelle: 5006 2203 BVWP:	7.800	382 (4,9%)	

<b>Straße</b>	<b>BL</b>	<b>Infos</b>	<b>DTV</b>	<b>SV (SV%)</b>	<b>BVWP</b>
B 55	NW	Von: Horrem Nach: Quadrat-I Zählstelle: 5006 2205 BVWP:	9.700	485 (5,0%)	
B 55	NW	Von: Königsdorf Nach: Horrem Zählstelle: 5006 2206 BVWP:	14.500	566 (3,9%)	
B 55	NW	Von: K.-Weiden Nach: Königsdorf Zählstelle: 5006 2208 BVWP:	16.000	624 (3,9%)	
B 55	NW	Von: Overath Nach: AS Overath (A 4) Zählstelle: 5009 2209 BVWP:	17.600	704 (4,0%)	
B 55	NW	Von: AS Overath (A 4) Nach: Overath Zählstelle: 5009 2210 BVWP:	11.900	405 (3,4%)	
B 55	NW	Von: Vilkerath Nach: Loope Zählstelle: 5009 2211 BVWP:	6.400	275 (4,3%)	
B 55	NW	Von: Loope Nach: Engelskirchen Zählstelle: 5010 5204 BVWP:	9.000	270 (3,0%)	
B 55	NW	Von: Engelskirchen-Hardt Nach: Ründeroth Zählstelle: 5010 2204 BVWP:	9.400	489 (5,2%)	
B 55	NW	Von: Bergneustadt Nach: Pernze Zählstelle: 4912 5264 BVWP:	11.100	688 (6,2%)	
B 55	NW	Von: Pernze Nach: NL Grenze Zählstelle: 4912 2201 BVWP:	3.300	257 (7,8%)	
B 55	NW	Von: BAG Nach: B 54 Zählstelle: 4912 1379 BVWP:	4.300	348 (8,1%)	

<b>Straße</b>	<b>BL</b>	<b>Infos</b>	<b>DTV</b>	<b>SV (SV%)</b>	<b>BVWP</b>
B 55	NW	Von: B 54 Olpe Nach: K 18 Zählstelle: 4913 1207 BVWP:	8.500	1.088 (12,8%)	
B 55	NW	Von: B 54 Olpe Nach: K 18 Zählstelle: 4913 2205 BVWP:	12.100	1.307 (10,8%)	
B 55	NW	Von: L 888 Nach: L 715 Zählstelle: 4914 2200 BVWP:	9.300	865 (9,3%)	
B 55	NW	Von: L 715 Nach: K 7 Zählstelle: 4814 5342 BVWP:	6.200	713 (11,5%)	
B 55	NW	Von: B 236 b. Grevenbrück Nach: B 55 Zählstelle: 4814 2301 BVWP: Ortsumgehung	14.300	1.216 (8,5%)	WB 02KK
B 55	NW	Von: B 55 Nach: L 715 Zählstelle: 4814 2302 BVWP: Ortsumgehung	14.000	994 (7,1%)	WB 02KK
B 55	NW	Von: L 715 Nach: L 737 Zählstelle: 4814 2303 BVWP:	8.700	792 (9,1%)	
B 55	NW	Von: L 737, westl. Nach: L 737, östl. Zählstelle: 4814 2304 BVWP:	7.100	738 (10,4%)	
B 55	NW	Von: L737 Nach: L519 Eslohe Zählstelle: 4714 1400 BVWP: Ortsumgehung	4.100	599 (14,6%)	VB 02KK
B 55	NW	Von: Eslohe Nach: L 541 (Haus Wenne) Zählstelle: 4715 2200 BVWP: Ortsumgehung	10.600	880 (8,3%)	VB 02KK
B 55	NW	Von: L 541 (Haus Wenne) Nach: Bremke Zählstelle: 4715 2201 BVWP:	9.700	883 (9,1%)	

<b>Straße</b>	<b>BL</b>	<b>Infos</b>	<b>DTV</b>	<b>SV (SV%)</b>	<b>BVWP</b>
B 55	NW	Von: Bremke Nach: Nichtinghausen Zählstelle: 4715 2216 BVWP:	7.100	753 (10,6%)	
B 55	NW	Von: L914 Nach: L740 Meschede Zählstelle: 4615 2201 BVWP: Ortsumgehung	4.900	730 (14,9%)	WB 02KK
B 55	NW	Von: Meschede Nach: AS Meschede (A 46) Zählstelle: 4615 2202 BVWP: Ortsumgehung	10.700	631 (5,9%)	WB 02KK
B 55	NW	Von: AS Meschede (A 46) Nach: K45 Zählstelle: 4615 2223 BVWP:	9.100	792 (8,7%)	
B 55	NW	Von: K45 Nach: L856 Zählstelle: 4615 2203 BVWP:	8.900	810 (9,1%)	
B 55	NW	Von: L856 Nach: OD Warstein Zählstelle: 4516 2218 BVWP: Ortsumgehung	7.000	735 (10,5%)	VB 02KK
B 55	NW	Von: OD Warstein Nach: B516 Belecke Zählstelle: 4516 2200 BVWP: Ortsumgehung	14.000	1.092 (7,8%)	VB 02KK
B 55	NW	Von: B516 Belecke Nach: L734 Zählstelle: 4416 2206 BVWP: Ortsumgehung	7.900	1.106 (14,0%)	VB 02KK
B 55	NW	Von: L734 Nach: L808 Zählstelle: 4415 2229 BVWP:	6.200	992 (16,0%)	
B 55	NW	Von: AS Erwitte/Anröchte (A 44/B55) Nach: AS B55/B1 Zählstelle: 4415 2101 BVWP:	12.700	1.715 (13,5%)	
B 55	NW	Von: AS B55/L808 Nach: AS Erwitte/Anröchte (A 44/B55) Zählstelle: 4415 2102 BVWP:	10.200	1.428 (14,0%)	

<b>Straße</b>	<b>BL</b>	<b>Infos</b>	<b>DTV</b>	<b>SV (SV%)</b>	<b>BVWP</b>
B 55	NW	Von: AS Erwitte/Anröchte (A 44/B55) Nach: AS Erwitte/Anröchte (A 44/B55) Zählstelle: 4415 2111 BVWP:	4.700	592 (12,6%)	
B 55	NW	Von: OD Erwitte Nach: L536 Lippstadt Zählstelle: 4316 2400 BVWP: Ortsumgehung	16.100	1.964 (12,2%)	VB 02KK
B 55	NW	Von: K47 Nach: L875 Zählstelle: 4316 2450 BVWP: Ortsumgehung	14.600	1.825 (12,5%)	VB 02KK
B 55	NW	Von: L536 Lippstadt Nach: L636 Zählstelle: 4316 2440 BVWP: Ortsumgehung	27.500	2.530 (9,2%)	VB 02KK
B 55	NW	Von: L636 Nach: L822 Zählstelle: 4316 2445 BVWP:	27.700	2.493 (9,0%)	
B 55	NW	Von: L822 Nach: K75 Zählstelle: 4316 2449 BVWP:	15.800	1.833 (11,6%)	
B 55	NW	Von: K15 Kreis Soest Nach: B61 Zählstelle: 4215 2215 BVWP:	11.700	1.755 (15,0%)	
B 56	NW	Von: K 1 KV Nach: L 410 Zählstelle: 5001 1202 BVWP: Ortsumgehung	8.400	353 (4,2%)	VB 02KK
B 56	NW	Von: L 227 Nach: L 272 Zählstelle: 5002 2201 BVWP: Ortsumgehung	8.300	540 (6,5%)	VB 02KK
B 56	NW	Von: B 221 b. Geilenkirchen Nach: L 42 Zählstelle: 5002 2214 BVWP:	18.200	1.019 (5,6%)	
B 56	NW	Von: L 42 Nach: L 364 Zählstelle: 5002 2215 BVWP:	15.600	1.045 (6,7%)	

Straße	BL	Infos	DTV	SV (SV%)	BVWP
B 56	NW	Von: L 364 Nach: B 221 Zählstelle: 5002 2216 BVWP:	15.900	1.272 (8,0%)	
B 56	NW	Von: B 221 Nach: K 24 Zählstelle: 5002 2217 BVWP:	9.900	861 (8,7%)	
B 56	NW	Von: Niederlassungsgrenze zur NL MG Nach: KP -B57 Zählstelle: 5003 2212 BVWP: Ortsumgehung	9.900	782 (7,9%)	VB 02KB
B 56	NW	Von: KP -B57 Nach: KP -K12 Zählstelle: 5003 2211 BVWP: Ortsumgehung	13.800	1.049 (7,6%)	VB 02KB
B 56	NW	Von: KP -L109 Nach: AS Aldenhoven (A 44) Zählstelle: 5003 2209 BVWP:	16.900	1.234 (7,3%)	
B 56	NW	Von: AS Aldenhoven (A 44) Nach: KP -L136 Zählstelle: 5003 9212 BVWP:	11.200	986 (8,8%)	
B 56	NW	Von: KP -L136 Nach: KP -L228n Zählstelle: 5003 2213 BVWP:	19.900	1.294 (6,5%)	
B 56	NW	Von: KP -L136 Nach: KP -L241 Zählstelle: 5004 2211 BVWP:	12.000	888 (7,4%)	
B 56	NW	Von: KP -L241 Nach: KP -L253 Zählstelle: 5004 2212 BVWP:	13.100	917 (7,0%)	
B 56	NW	Von: KP -L253 Nach: KP -K13 Zählstelle: 5104 2215 BVWP:	16.600	963 (5,8%)	
B 56	NW	Von: KP -L12 Nach: AS Düren (A 4) Zählstelle: 5104 2216 BVWP:	15.500	884 (5,7%)	



Straße	BL	Infos	DTV	SV (SV%)	BVWP
B 56	NW	Von: KP -L12 Nach: AS Düren (A 4) Zählstelle: 5104 2217 BVWP:	13.300	851 (6,4%)	
B 56	NW	Von: AS Düren (A 4) Nach: KP -L257 Zählstelle: 5104 5214 BVWP: Ortsumgehung	29.100	1.601 (5,5%)	VB 04KK
B 56	NW	Von: KP -L327 Nach: KP -L327 Stockheim Zählstelle: 5205 2201 BVWP: Ortsumgehung	11.400	456 (4,0%)	VB 04KK
B 56	NW	Von: KP -K28 Nach: KP -L33 Zählstelle: 5205 2203 BVWP: Ortsumgehung	7.300	139 (1,9%)	VB 02KK
B 56	NW	Von: KP -L33 Nach: KP -K82 Zählstelle: 5205 1204 BVWP:	3.700	185 (5,0%)	
B 56	NW	Von: Zülpich Nach: Froizheim Zählstelle: 5305 2207 BVWP:	5.900	372 (6,3%)	
B 56	NW	Von: Ülpenich Nach: Zülpich Zählstelle: 5306 2201 BVWP:	5.500	220 (4,0%)	
B 56	NW	Von: Euenheim Nach: Dürscheven Zählstelle: 5306 1202 BVWP:	4.400	198 (4,5%)	
B 56	NW	Von: Euskirchen Nach: Euenheim Zählstelle: 5306 2203 BVWP:	15.000	690 (4,6%)	
B 56	NW	Von: Essig Nach: Kuchenheim Zählstelle: 5307 2211 BVWP: Ortsumgehung	7.800	523 (6,7%)	VB 02KK
B 56	NW	Von: Essig Nach: Kuchenheim Zählstelle: 5307 2205 BVWP: Ortsumgehung	8.400	554 (6,6%)	VB 02KK

<b>Straße</b>	<b>BL</b>	<b>Infos</b>	<b>DTV</b>	<b>SV (SV%)</b>	<b>BVWP</b>
B 56	NW	Von: B266 Nach: K67 Zählstelle: 5307 2204 BVWP:	8.300	332 (4,0%)	
B 56	NW	Von: K67/Essig Nach: Miel Zählstelle: 5307 2203 BVWP: Ortsumgehung	6.200	260 (4,2%)	VB 02KK
B 56	NW	Von: AS Miel (A 61) Nach: L 163 Zählstelle: 5307 2201 BVWP:	8.400	370 (4,4%)	
B 56	NW	Von: L163 Nach: L493 Zählstelle: 5307 2212 BVWP:	10.400	541 (5,2%)	
B 56	NW	Von: L493 Nach: L113 Zählstelle: 5208 2216 BVWP:	12.600	428 (3,4%)	
B 56	NW	Von: L113/K12 Nach: L113 Zählstelle: 5208 2217 BVWP:	18.200	1.165 (6,4%)	
B 56	NW	Von: Schwarzrheindorf Nach: AS Beuel-Ost (A 59) Zählstelle: 5208 2207 BVWP: Neubau	16.000	160 (1,0%)	VB 04KB
B 56	NW	Von: AS Beuel-Ost (A 59) Nach: Sankt Augustin Zählstelle: 5208 2206 BVWP:	26.500	318 (1,2%)	
B 56	NW	Von: Richtung A59 Nach: L143 Zählstelle: 5209 2201 BVWP:	15.800	300 (1,9%)	
B 56	NW	Von: AS Sankt Augustin (A 560) Nach: NK 5109 043 Zählstelle: 5109 2209 BVWP:	38.600	1.004 (2,6%)	
B 56	NW	Von: NK 5109 036 Nach: NK 5109 037 Zählstelle: 5109 2207 BVWP:	27.000	486 (1,8%)	

Straße	BL	Infos	DTV	SV (SV%)	BVWP
B 56	NW	Von: B 484 Nach: K 13 Zählstelle: 5109 5220 BVWP:	23.600	826 (3,5%)	
B 56	NW	Von: NK 5109 034 Nach: NK 5109 028 Zählstelle: 5109 2213 BVWP:	18.400	423 (2,3%)	
B 56	NW	Von: Pohlhausen Nach: Seelscheid Zählstelle: 5109 2217 BVWP:	13.800	345 (2,5%)	
B 56	NW	Von: NK 5110 008 Nach: NK 5110 034 Zählstelle: 5110 1201 BVWP:	6.300	233 (3,7%)	
B 56	NW	Von: NK 5010 036 Nach: NK 5010 016 Zählstelle: 5010 1210 BVWP: Ortsumgehung	5.000	160 (3,2%)	VB 02KK
B 56	NW	Von: Drabenderhöhe Nach: AS Bielstein (A 4) (24) Zählstelle: 5010 1209 BVWP: Ortsumgehung	6.700	248 (3,7%)	VB 02KK
B 56	NW	Von: Dieringhausen (Zubringer) Nach: FR GM Dieringhausen (Zubringer) Zählstelle: 5011 2306 BVWP:	21.100	717 (3,4%)	
B 56n	NW	Von: Zülpich -Am Siechhaus Nach: AS Euskirchen (A 1) Zählstelle: 5306 2221 BVWP:	5.100	541 (10,6%)	
B 57	NW	Von: AS Köpfchen Nach: KP -L260 Zählstelle: 5202 5263 BVWP:	8.500	230 (2,7%)	
B 57	NW	Von: KP -L244 / L260 Nach: AS Aachen-Zentrum (A 4) Zählstelle: 5102 2211 BVWP:	23.700	498 (2,1%)	
B 57	NW	Von: AS Aachen-Zentrum (A 4) Nach: KP -L23 Zählstelle: 5102 2210 BVWP:	21.100	1.203 (5,7%)	

<b>Straße</b>	<b>BL</b>	<b>Infos</b>	<b>DTV</b>	<b>SV (SV%)</b>	<b>BVWP</b>
B 57	NW	Von: KP -B221 / L47 Alsdorf Nach: KP -L240 Zählstelle: 5103 2213 BVWP: Ortsumgehung	13.900	445 (3,2%)	VB 02KK
B 57	NW	Von: Ortsausgang Galgenberg Nach: KP -L225 Zählstelle: 5003 2206 BVWP: Ortsumgehung	12.900	452 (3,5%)	VB 02KK
B 57	NW	Von: Ortsausgang Setterich Nach: KP -K6 Zählstelle: 5003 2205 BVWP: Ortsumgehung	7.600	448 (5,9%)	VB 02KK
B 57	NW	Von: KP -B56 b. Setterich Nach: KP -K6 Zählstelle: 5003 2204 BVWP: Ortsumgehung	7.800	523 (6,7%)	VB 02KK
B 57	NW	Von: KP -K6 Nach: KP -L228 Zählstelle: 5003 2203 BVWP: Ortsumgehung	7.100	511 (7,2%)	VB 02KK
B 57	NW	Von: KP -K14 Nach: KP -L253 Zählstelle: 5003 2202 BVWP:	6.600	581 (8,8%)	
B 57	NW	Von: KP -L253 Nach: KP -K9 Zählstelle: 5003 2201 BVWP:	6.400	467 (7,3%)	
B 57	NW	Von: K 9 Nach: L 117 Zählstelle: 4903 2205 BVWP: Ortsumgehung	9.200	607 (6,6%)	WB 02KK
B 57	NW	Von: L 117 Nach: K 29 Zählstelle: 4903 2204 BVWP: Ortsumgehung	9.600	730 (7,6%)	WB 02KK
B 57	NW	Von: KV Granterath K 32 Nach: AS Erkelenz-Süd (A 46) Zählstelle: 4903 2203 BVWP:	9.900	752 (7,6%)	
B 57	NW	Von: AS Erkelenz-Süd (A 46) Nach: L 19 Zählstelle: 4903 2202 BVWP:	8.000	464 (5,8%)	

Straße	BL	Infos	DTV	SV (SV%)	BVWP
B 57	NW	Von: L 19 Nach: KV Erkelenz Zählstelle: 4903 2201 BVWP:	6.800	456 (6,7%)	
B 57	NW	Von: KV Erkelenz Nach: L 46 Zählstelle: 4903 2206 BVWP:	12.200	805 (6,6%)	
B 57	NW	Von: L 46 Nach: L 127 Zählstelle: 4803 2201 BVWP:	10.600	551 (5,2%)	
B 57	NW	Von: L 127 Nach: K 10 Zählstelle: 4804 2214 BVWP:	16.200	826 (5,1%)	
B 57	NW	Von: L 370 Nach: ????? Zählstelle: 4804 2215 BVWP:	8.500	349 (4,1%)	
B 57	NW	Von: L 39 Nach: K 9 Zählstelle: 4804 2216 BVWP:	11.000	407 (3,7%)	
B 57	NW	Von: L 390 Nach: A 44 Zählstelle: 4704 2221 BVWP:	24.000	1.224 (5,1%)	
B 57	NW	Von: AS Krefeld-Forstwald (A 44) Nach: L 362 Zählstelle: 4705 2201 BVWP:	19.600	706 (3,6%)	
B 57	NW	Von: Stadt Krefeld OD Nach: Zählstelle: 4605 2223 BVWP:	16.900	558 (3,3%)	
B 57	NW	Von: B 510 Rampe Krefeld Nach: Xantener Straße Zählstelle: 4405 2205 BVWP:	13.000	1.092 (8,4%)	
B 57	NW	Von: Krefeld Xantener Straße Nach: K 14 Zählstelle: 4405 2203 BVWP:	18.800	1.316 (7,0%)	

<b>Straße</b>	<b>BL</b>	<b>Infos</b>	<b>DTV</b>	<b>SV (SV%)</b>	<b>BVWP</b>
B 57	NW	Von: K 14 Nach: B 58 Zählstelle: 4405 2202 BVWP:	9.200	902 (9,8%)	
B 57	NW	Von: B 58 Nach: L460 Zählstelle: 4405 5229 BVWP:	10.900	741 (6,8%)	
B 57	NW	Von: L 460 Nach: L 480 Zählstelle: 4304 2203 BVWP:	14.200	625 (4,4%)	
B 57	NW	Von: L 480 Nach: K 32 Zählstelle: 4304 2202 BVWP: Ortsumgehung	12.100	520 (4,3%)	WB 02KK
B 57	NW	Von: K 32 Nach: L 8 Zählstelle: 4304 2201 BVWP: Ortsumgehung	7.700	485 (6,3%)	WB 02KK
B 57	NW	Von: L 8 Nach: B 67 b. Kehrum Zählstelle: 4204 2209 BVWP:	8.100	559 (6,9%)	
B 57	NW	Von: B 67 b. Kehrum Nach: B 67 Kalkar Zählstelle: 4203 2205 BVWP:	6.200	310 (5,0%)	
B 57	NW	Von: B 67 Kalkar Nach: L 18 Zählstelle: 4203 2203 BVWP:	7.000	252 (3,6%)	
B 57	NW	Von: L 18 Nach: L 488 Zählstelle: 4203 2201 BVWP:	6.900	255 (3,7%)	
B 57	NW	Von: L 488 Nach: B 9 Kleve Zählstelle: 4202 2210 BVWP:	7.200	238 (3,3%)	
B 58	NW	Von: Landesgrenze Nach: L 2 Zählstelle: 4503 5257 BVWP:	3.800	597 (15,7%)	

<b>Straße</b>	<b>BL</b>	<b>Infos</b>	<b>DTV</b>	<b>SV (SV%)</b>	<b>BVWP</b>
B 58	NW	Von: L 2 Nach: Straelen-Ortsmitte Einbahnstraße Zählstelle: 4503 1204 BVWP:	4.800	384 (8,0%)	
B 58	NW	Von: B 221 Rampe Nach: B 9 W Geldern Zählstelle: 4503 2201 BVWP:	9.100	783 (8,6%)	
B 58	NW	Von: B 9 W Geldern Nach: L 480/K30 Zählstelle: 4403 5252 BVWP: Ortsumgehung	9.400	761 (8,1%)	WB* 02KK
B 58	NW	Von: L 89 Nach: L 362/L 481 Zählstelle: 4404 2203 BVWP: Ortsumgehung	8.100	672 (8,3%)	WB* 02KK
B 58	NW	Von: L 362/L 481 Nach: AS Alpen (A 57) Zählstelle: 4404 2202 BVWP:	11.600	882 (7,6%)	
B 58	NW	Von: AS Alpen (A 57) Nach: L 491 Zählstelle: 4404 2201 BVWP:	17.800	1.086 (6,1%)	
B 58	NW	Von: L 491 Nach: B 57 Rill Zählstelle: 4405 5230 BVWP:	12.300	1.353 (11,0%)	
B 58	NW	Von: B 57 Rill Nach: K 14 Büderich Zählstelle: 4305 2210 BVWP: Ortsumgehung	13.200	1.148 (8,7%)	VB 02KK
B 58	NW	Von: K 14 Büderich Nach: L 460 Zählstelle: 4305 5226 BVWP: Ortsumgehung	15.700	1.601 (10,2%)	VB 02KK
B 58	NW	Von: L 460 Nach: B 8 Wesel Zählstelle: 4305 5228 BVWP: Ausbau	25.600	2.483 (9,7%)	VB 24KK
B 58	NW	Von: B 70 Wesel Nach: AS Wesel (A 3) Zählstelle: 4306 2201 BVWP: Ortsumgehung	20.100	1.106 (5,5%)	VB 04KK (OU Wesel)  WB 24KK

<b>Straße</b>	<b>BL</b>	<b>Infos</b>	<b>DTV</b>	<b>SV (SV%)</b>	<b>BVWP</b>
B 58	NW	Von: AS Wesel (A 3) Nach: L 1 Zählstelle: 4306 2202 BVWP:	13.400	978 (7,3%)	
B 58	NW	Von: L 1 Nach: L 104 Zählstelle: 4306 2203 BVWP:	9.400	799 (8,5%)	
B 58	NW	Von: L 104 Nach: L 607 Zählstelle: 4307 2201 BVWP:	8.900	917 (10,3%)	
B 58	NW	Von: L 607 Nach: AS Schermbeck (A 31) Zählstelle: 4207 2202 BVWP:	8.000	864 (10,8%)	
B 58	NW	Von: AS Schermbeck (A 31) Nach: B 224 b. Dorsten Zählstelle: 4207 5316 BVWP:	13.300	1.569 (11,8%)	
B 58	NW	Von: B 224 b. Dorsten Nach: L 608 Wulfen Zählstelle: 4207 2377 BVWP: Ortsumgehung	10.700	931 (8,7%)	WB* 02KK
B 58	NW	Von: L 608 Wulfen Nach: Burghof Zählstelle: 4208 2300 BVWP: Ortsumgehung	13.900	1.098 (7,9%)	WB* 02KK
B 58	NW	Von: Napoleonsweg Nach: Wittenberger Damm Zählstelle: 4208 2318 BVWP:	13.200	964 (7,3%)	
B 58	NW	Von: Wittenberger Damm Nach: K 55 Lembecker Straße Zählstelle: 4208 2301 BVWP:	7.700	755 (9,8%)	
B 58	NW	Von: K 55 Lembecker Straße Nach: K 42 Granatstraße Zählstelle: 4208 2319 BVWP:	13.000	949 (7,3%)	
B 58	NW	Von: K 42 Granatstraße Nach: AS Haltern (A 43) Zählstelle: 4208 2302 BVWP:	13.500	945 (7,0%)	



<b>Straße</b>	<b>BL</b>	<b>Infos</b>	<b>DTV</b>	<b>SV (SV%)</b>	<b>BVWP</b>
B 58	NW	Von: AS Haltern (A 43) Nach: L 509 Dorstener Straße Zählstelle: 4208 2320 BVWP:	11.000	363 (3,3%)	
B 58	NW	Von: B 58 / L 551 Friedrich-Ebert-Wall Nach: B 58 Hullerner Damm Zählstelle: 4209 2301 BVWP:	22.300	669 (3,0%)	
B 58	NW	Von: L 551 Recklinghäuser Damm Nach: L 652 Flaesheimer/Stockwieser Damm Zählstelle: 4209 2310 BVWP:	6.900	297 (4,3%)	
B 58	NW	Von: L 652 Flaesheimer/Stockwieser Damm Nach: K 8 Emkum (Lüdinghausen) Zählstelle: 4209 2311 BVWP:	8.100	454 (5,6%)	
B 58	NW	Von: K 8 Nach: B 474 b. Seppenrade Zählstelle: 4210 1431 BVWP:	4.800	398 (8,3%)	
B 58	NW	Von: B 474 b. Seppenrade Nach: K 61 Zählstelle: 4210 2400 BVWP:	12.400	707 (5,7%)	
B 58	NW	Von: L 835 Nach: L 844 Zählstelle: 4211 2400 BVWP:	8.800	757 (8,6%)	
B 58	NW	Von: L 844 Nach: AS Ascheberg (A 1) Zählstelle: 4211 2401 BVWP:	10.800	1.015 (9,4%)	
B 58	NW	Von: AS Ascheberg (A 1) Nach: B 54 b. Rieth Zählstelle: 4112 2401 BVWP:	11.700	995 (8,5%)	
B 58	NW	Von: B 54 b. Rieth Nach: K 31 Zählstelle: 4112 2302 BVWP:	13.900	1.321 (9,5%)	
B 58	NW	Von: B 63 Drensteinfurt Nach: K 26 Zählstelle: 4212 2302 BVWP: Ortsumgehung	7.000	721 (10,3%)	VB 02KK

Straße	BL	Infos	DTV	SV (SV%)	BVWP
B 58	NW	Von: K 28 Nach: L 794 Zählstelle: 4213 2302 BVWP: Ortsumgehung	8.600	593 (6,9%)	VB 02KK
B 58	NW	Von: L 586 Nach: B 475 b. Beckup (A 2) Zählstelle: 4214 2306 BVWP: Ortsumgehung	6.700	777 (11,6%)	VB 02KK
B 59	NW	Von: K5 / Frechen Nach: AS Köln-Bocklemünd (A 1) Zählstelle: 5007 2202 BVWP:	15.000	930 (6,2%)	
B 59	NW	Von: AS Köln-Bocklemünd (A 1) Nach: Landesgrenze Zählstelle: 5007 2201 BVWP:	20.000	1.340 (6,7%)	
B 59	NW	Von: Pulheim Nach: AS Köln-Bocklemünd (A 1) Zählstelle: 5006 2211 BVWP: Ortsumgehung	16.400	918 (5,6%)	VB 02KK
B 59	NW	Von: Pulheim-Geyen Nach: AS Köln-Bocklemünd Zählstelle: 5006 1334 BVWP: Ortsumgehung	16.700	919 (5,5%)	VB 02KK
B 59	NW	Von: Pulheim-Geyen Nach: AS Köln-Bocklemünd Zählstelle: 5006 2342 BVWP:	16.100	741 (4,6%)	
B 59	NW	Von: Rommerskirchen Nach: AS Köln-Bocklemünd Zählstelle: 5006 2212 BVWP: Ortsumgehung	7.000	651 (9,3%)	VB 02KK
B 59	NW	Von: Rommerskirchen Nach: AS Köln-Bocklemünd Zählstelle: 4906 2215 BVWP: Ortsumgehung	4.400	374 (8,5%)	VB 02KK
B 59	NW	Von: KV L 375 Nach: K 26 Zählstelle: 4906 2203 BVWP: Ortsumgehung	8.700	592 (6,8%)	VB 02KK
B 59	NW	Von: K 26 Nach: K 31 Zählstelle: 4905 2201 BVWP: Ortsumgehung	8.700	687 (7,9%)	VB 02KK

Straße	BL	Infos	DTV	SV (SV%)	BVWP
B 59	NW	Von: K 31 Nach: AS Grevenbroich-Süd Zählstelle: 4905 2202 BVWP: Ortsumgehung	9.600	835 (8,7%)	WB 02KK
B 59	NW	Von: AS Jüchen (A 46) Nach: L 71 Zählstelle: 4805 2209 BVWP:	9.800	304 (3,1%)	
B 59	NW	Von: L 71 Nach: KV Zählstelle: 4805 2210 BVWP:	9.600	298 (3,1%)	
B 59	NW	Von: L 31 Nach: K 19 Zählstelle: 4804 2203 BVWP:	9.100	364 (4,0%)	
B 59	NW	Von: K 19 Nach: AS MG-Odenkirchen (A 44) Zählstelle: 4804 2204 BVWP:	6.000	336 (5,6%)	
B 59	NW	Von: AS MG-Odenkirchen (A 44) Nach: K 17 Zählstelle: 4804 2205 BVWP:	7.700	339 (4,4%)	
B 61	NW	Von: B 54/L 684 Nach: L 736 Zählstelle: 4311 2204 BVWP:	18.600	1.004 (5,4%)	
B 61	NW	Von: B 54/L 684 Nach: L 736 Zählstelle: 4311 2205 BVWP:	19.000	874 (4,6%)	
B 61	NW	Von: L 736 Nach: K 16 Zählstelle: 4311 2251 BVWP:	13.400	536 (4,0%)	
B 61	NW	Von: L 821 Nach: L 664 Zählstelle: 4311 2206 BVWP:	12.800	691 (5,4%)	
B 61	NW	Von: L 664 Nach: AS Kamen/Bergkamen (A 2) Zählstelle: 4411 2202 BVWP:	16.700	651 (3,9%)	

<b>Straße</b>	<b>BL</b>	<b>Infos</b>	<b>DTV</b>	<b>SV (SV%)</b>	<b>BVWP</b>
B 61	NW	Von: AS Kamen/Bergkamen (A 2) Nach: K 41 Zählstelle: 4411 2203 BVWP:	13.000	689 (5,3%)	
B 61	NW	Von: K 42 Nach: K 17 Zählstelle: 4312 1201 BVWP:	5.300	175 (3,3%)	
B 61	NW	Von: K 17 Nach: L 665 Zählstelle: 4312 1202 BVWP:	3.600	158 (4,4%)	
B 61	NW	Von: K 35 Nach: L 736 Zählstelle: 4312 2206 BVWP:	10.700	417 (3,9%)	
B 61	NW	Von: L 736 Nach: K 7 Zählstelle: 4312 2207 BVWP:	11.200	470 (4,2%)	
B 61	NW	Von: K 7 Nach: B 63 Zählstelle: 4312 2208 BVWP:	10.200	306 (3,0%)	
B 61	NW	Von: K 26/Fährstraße Nach: K 26/Vogelstraße Zählstelle: 4213 2205 BVWP:	12.300	418 (3,4%)	
B 61	NW	Von: L 822 Nach: K 27 Zählstelle: 4213 2301 BVWP:	5.300	488 (9,2%)	
B 61	NW	Von: L 586 Nach: K 23 Zählstelle: 4214 2302 BVWP:	5.800	383 (6,6%)	
B 61	NW	Von: K 11 Nach: L 792 Zählstelle: 4215 2301 BVWP:	3.100	270 (8,7%)	
B 61	NW	Von: L791 Nach: B 55 Zählstelle: 4115 1263 BVWP:	3.400	377 (11,1%)	

Straße	BL	Infos	DTV	SV (SV%)	BVWP
B 61	NW	Von: B 55 Nach: B 64 Zählstelle: 4116 2210 BVWP:	12.800	2.048 (16,0%)	
B 61	NW	Von: B 64 / K 9 Nach: B 64 Zählstelle: 4116 2229 BVWP:	21.800	3.597 (16,5%)	
B 61	NW	Von: B 61 Oelde Nach: L 568 Zählstelle: 4115 2276 BVWP:	14.300	1.230 (8,6%)	
B 61	NW	Von: L 568 / K 9 Nach: Zählstelle: 4116 2219 BVWP:	17.400	1.409 (8,1%)	
B 61	NW	Von: L568/K5 Nach: L788 Zählstelle: 4016 2335 BVWP:	27.800	1.890 (6,8%)	
B 61	NW	Von: L788 Nach: B513 Zählstelle: 4016 2231 BVWP:	27.900	1.981 (7,1%)	
B 61	NW	Von: B513 Nach: L782 Zählstelle: 4016 2333 BVWP:	32.200	2.157 (6,7%)	
B 61	NW	Von: L782 Nach: K37 Kreis Gütersloh Zählstelle: 4016 2334 BVWP:	32.700	2.191 (6,7%)	
B 61	NW	Von: K37 Kreis Gütersloh Nach: K35 Kreis Gütersloh Zählstelle: 4016 2230 BVWP:	19.500	1.521 (7,8%)	
B 61	NW	Von: K35 Kreis Gütersloh Nach: L791 Zählstelle: 4016 2321 BVWP:	15.000	630 (4,2%)	
B 61	NW	Von: K18 Bielefeld Nach: Gütersloher Straße Zählstelle: 4016 2323 BVWP:	20.900	836 (4,0%)	

<b>Straße</b>	<b>BL</b>	<b>Infos</b>	<b>DTV</b>	<b>SV (SV%)</b>	<b>BVWP</b>
B 61	NW	Von: Bielefeld Gütersloher Straße Nach: Anschluß OWD Zählstelle: 4016 2309 BVWP:	23.600	826 (3,5%)	
B 61	NW	Von: Bielefeld Auffahrt OWD Nach: Abfahrt Quelle (B68) Zählstelle: 4016 2308 BVWP:	42.700	1.793 (4,2%)	
B 61	NW	Von: Bielefeld Abfahrt Quelle (B68) Nach: Abfahrt Stapenhorststraße Zählstelle: 3917 2305 BVWP:	60.300	2.231 (3,7%)	
B 61	NW	Von: Ende OD Bielefeld Nach: L804 Zählstelle: 3917 2201 BVWP:	25.600	947 (3,7%)	
B 61	NW	Von: L804 (Braker Straße) Nach: L804 (Elsener Straße) Zählstelle: 3917 2310 BVWP:	16.300	505 (3,1%)	
B 61	NW	Von: KP B 61 / L 804 bei Brake Nach: KP B 61 / L 923 bei Herford Zählstelle: 3817 2334 BVWP:	15.000	1.350 (9,0%)	
B 61	NW	Von: KP B 61 / B 239 (Ri Bad Oeynhausen) Nach: KP B 61 / L 712 (Herford) Zählstelle: 3817 2335 BVWP:	25.500	3.111 (12,2%)	
B 61	NW	Von: B 61 / L 712 Nach: B 61 / L 545 Zählstelle: 3817 2305 BVWP:	20.100	2.774 (13,8%)	
B 61	NW	Von: KP B 61 / L 545 Nach: KP B 61 / B 239 Zählstelle: 3818 2349 BVWP:	17.400	1.427 (8,2%)	
B 61	NW	Von: KP B 61 / B 239 Nach: KP B 61 / L 965 Zählstelle: 3818 2350 BVWP:	14.600	978 (6,7%)	
B 61	NW	Von: KP B 61 / L 965 Nach: KP B 61 / L 860 Zählstelle: 3818 2330 BVWP:	10.900	534 (4,9%)	

Straße	BL	Infos	DTV	SV (SV%)	BVWP
B 61	NW	Von: KP B 61 / L 860 Nach: AS Dreieck Löhne (A 30) Zählstelle: 3818 2331 BVWP:	11.100	755 (6,8%)	
B 61	NW	Von: Übergang der A 30 auf die B 61 Nach: KP B 61 / L 772 Zählstelle: 3718 2266 BVWP: Ortsumgehung	35.400	6.089 (17,2%)	VB 04KB als A 30
B 61	NW	Von: KP B 61 / B 61 Nach: KP B 61 / L 546 Zählstelle: 3718 2269 BVWP: Ortsumgehung	32.200	6.086 (18,9%)	VB 04KB als A 30
B 61	NW	Von: KP B 61 / B 61 Nach: KP B 61 / K 8 Zählstelle: 3718 2292 BVWP: Ortsumgehung	17.400	1.166 (6,7%)	VB 04KB als A 30
B 61	NW	Von: KP B 61 / K 8 Nach: KP B 61 / K 29 (Bad Oeynhausen) Zählstelle: 3718 2207 BVWP: Ortsumgehung	13.400	992 (7,4%)	VB 02KK als B 61n
B 61	NW	Von: KP B 61 / K 29 (Bad Oeynhausen) Nach: KP B 61 / B 61 / B 61n (PW) Zählstelle: 3719 2203 BVWP:	14.100	917 (6,5%)	
B 61	NW	Von: KP B 61 / B 61 / B 61n Nach: KP B 61 / B 482 (in PW) Zählstelle: 3719 2240 BVWP:	21.200	1.166 (5,5%)	
B 61	NW	Von: KP B 61 / K 46 (MI-Todtenhausen) Nach: KP B 61 / L 770 (Petershagen) Zählstelle: 3619 2268 BVWP:	8.100	300 (3,7%)	
B 61	NW	Von: KP B 61 / L 770 (Petershagen) Nach: KP B 61 / K 5 (Landesgrenze) Zählstelle: 3619 5336 BVWP:	8.900	970 (10,9%)	
B 61n	NW	Von: KP B 61 / B 61 in Porta Westfalica Nach: KP B 61 / B 65 in Minden Zählstelle: 3719 2204 BVWP:	19.100	1.012 (5,3%)	
B 61n	NW	Von: KP B 61 / B 65 (Minden SW) Nach: KP B 61 / B 65 (Minden NO) Zählstelle: 3719 2234 BVWP:	25.900	1.114 (4,3%)	

<b>Straße</b>	<b>BL</b>	<b>Infos</b>	<b>DTV</b>	<b>SV (SV%)</b>	<b>BVWP</b>
B 62	NW	Von: K 9 Landesgrenze RP Nach: L 531 Zählstelle: 5113 2201 BVWP: Ortsumgehung	8.000	592 (7,4%)	VB 02KK
B 62	NW	Von: K 14, westl. Nach: K 14, östl. Zählstelle: 5114 2259 BVWP: Ortsumgehung	14.600	861 (5,9%)	VB 02KK
B 62	NW	Von: B 62-BAB Zubringer Nach: B 62-Eintracht Zählstelle: 5114 5332 BVWP: Ortsumgehung	15.600	967 (6,2%)	VB 02KK
B 62	NW	Von: B62/B62n Siegen Eisenfelder Straße Nach: Zählstelle: 5114 2152 BVWP: Ortsumgehung	12.000	792 (6,6%)	VB 02KK
B 62	NW	Von: B62/B62n Siegen Hüttentalstraße Nach: AS Siegen (A 45) Zählstelle: 5113 2151 BVWP: Ortsumgehung	26.500	1.696 (6,4%)	VB 02KK
B 62	NW	Von: B 54n b. Weidenau Nach: K 4 Zählstelle: 5014 2232 BVWP:	17.700	673 (3,8%)	
B 62	NW	Von: K 5 Nach: L 729 Zählstelle: 5014 2204 BVWP:	11.600	580 (5,0%)	
B 62	NW	Von: L 729 Nach: K 29 Zählstelle: 5014 1207 BVWP:	3.700	241 (6,5%)	
B 62	NW	Von: K 29 Nach: B 508 b. Grund Zählstelle: 5014 1208 BVWP: Ortsumgehung	3.300	238 (7,2%)	VB 02KK
B 62	NW	Von: B 508 b. Grund Nach: L 722 Zählstelle: 5015 2200 BVWP: Ortsumgehung	6.700	489 (7,3%)	VB 02KK
B 62	NW	Von: L 722 Nach: OD Erndtebrück Zählstelle: 5015 1201 BVWP: Ortsumgehung	6.400	506 (7,9%)	VB 02KK



Straße	BL	Infos	DTV	SV (SV%)	BVWP
B 62	NW	Von: L 720 Nach: K 42 Zählstelle: 4915 2200 BVWP: Ortsumgehung	8.000	616 (7,7%)	VB 02KK
B 62	NW	Von: K 45 Nach: B 480 b. Balde Zählstelle: 5015 1203 BVWP: Ortsumgehung	3.400	432 (12,7%)	VB 02KK
B 62	NW	Von: B 480 b. Balde Nach: L 719 Saßmannshausen Zählstelle: 5016 1200 BVWP:	2.600	299 (11,5%)	
B 62	NW	Von: L 719 Saßmannshausen Nach: L 718 Bad Laasphe Zählstelle: 5016 1201 BVWP: Ortsumgehung	5.300	408 (7,7%)	VB 02KK
B 62	NW	Von: Niederlaasphe Nach: Landesgrenze NRW/NI Zählstelle: 5016 2203 BVWP: Ortsumgehung	10.000	410 (4,1%)	VB 02KK
B 62n	NW	Von: K 9 Nach: B 62 -BAB Zubringer Zählstelle: 5114 2260 BVWP:	17.600	211 (1,2%)	
B 62n	NW	Von: B 62 -BAB Zubringer Nach: B 62 -City Galerie Zählstelle: 5114 2261 BVWP:	21.300	767 (3,6%)	
B 62n	NW	Von: B 62 -City Galerie Nach: B 54 -Siegen Mitte Zählstelle: 5114 2262 BVWP:	35.900	1.867 (5,2%)	
B 63	NW	Von: B7 b. Fröndenberg Nach: L673 Zählstelle: 4513 2402 BVWP:	9.600	634 (6,6%)	
B 63	NW	Von: L673 Wickede Nach: L795 Zählstelle: 4413 2403 BVWP: Ortsumgehung	12.300	947 (7,7%)	WB 02KK
B 63	NW	Von: L795 Nach: AS Wickede (445) Zählstelle: 4413 2429 BVWP: Ortsumgehung	8.400	916 (10,9%)	WB 02KK

<b>Straße</b>	<b>BL</b>	<b>Infos</b>	<b>DTV</b>	<b>SV (SV%)</b>	<b>BVWP</b>
B 63	NW	Von: AS Werl-Nord (A 445) Nach: L663 Zählstelle: 4413 2405 BVWP:	18.700	2.038 (10,9%)	
B 63	NW	Von: L 663 Nach: AS Hamm (A 2) Zählstelle: 4313 2200 BVWP: Ortsumgehung	17.000	1.734 (10,2%)	VB 02KK
B 63	NW	Von: L 663 Nach: AS Hamm (A 2) Zählstelle: 4313 2205 BVWP: Ortsumgehung	18.500	1.924 (10,4%)	VB 02KK
B 63	NW	Von: AS Hamm (A 2) Nach: L 667 Zählstelle: 4313 2201 BVWP: Ortsumgehung	18.700	842 (4,5%)	VB 02KK
B 63	NW	Von: L 667 Nach: K 8 Zählstelle: 4313 2202 BVWP:	17.900	985 (5,5%)	
B 63	NW	Von: K 5 Nach: L 671/K 5 Zählstelle: 4212 2200 BVWP:	9.900	337 (3,4%)	
B 63	NW	Von: Bauamtsgrenze Nach: L 671 Zählstelle: 4212 2301 BVWP:	9.900	495 (5,0%)	
B 63	NW	Von: L 671 Nach: B 58 Drensteinfurt Zählstelle: 4212 5302 BVWP:	5.800	- (-)	
B 64	NW	Von: B 51 b. Telgte Nach: K 50 Zählstelle: 4012 2333 BVWP:	7.300	1.132 (15,5%)	
B 64	NW	Von: K 50 Nach: K 19 Zählstelle: 4013 2301 BVWP:	8.900	1.148 (12,9%)	
B 64	NW	Von: B 475 Warendorf Nach: K 18 Zählstelle: 4014 2304 BVWP:	9.500	1.264 (13,3%)	

Straße	BL	Infos	DTV	SV (SV%)	BVWP
B 64	NW	Von: K 22 Nach: Bauamtsgrenze Zählstelle: 4014 2305 BVWP: Ortsumgehung	10.400	1.706 (16,4%)	WB* 02KK
B 64	NW	Von: K13 Kreis Gütersloh Nach: K52 Kreis Gütersloh Zählstelle: 4115 2255 BVWP: Ortsumgehung	12.200	1.940 (15,9%)	WB* 02KK
B 64	NW	Von: L788 Nach: L568 Zählstelle: 4115 2275 BVWP:	15.200	2.098 (13,8%)	
B 64	NW	Von: L568 Nach: L927 Zählstelle: 4115 2274 BVWP:	11.100	2.220 (20,0%)	
B 64	NW	Von: L927 Nach: L568 Zählstelle: 4115 2269 BVWP:	14.100	2.609 (18,5%)	
B 64	NW	Von: L568 Nach: AS Rheda-Wiedenbrück (A 2) Zählstelle: 4115 2272 BVWP:	20.500	3.342 (16,3%)	
B 64	NW	Von: AS Rheda-Wiedenbrück (A2/B64) Nach: AS Rheda-Wiedenbrück (A2/B64) Zählstelle: 4115 2111 BVWP:	18.200	3.130 (17,2%)	
B 64	NW	Von: AS Rheda-Wiedenbrück (A 2) Nach: B61 Rhede-Wiedenbrück Zählstelle: 4115 2271 BVWP:	15.200	2.706 (17,8%)	
B 64	NW	Von: B61 Rhede-Wiedenbrück Nach: K3 Kreis Gütersloh Zählstelle: 4116 2235 BVWP:	15.400	1.940 (12,6%)	
B 64	NW	Von: K3 Kreis Gütersloh Nach: L782 (Wiedenbrücker Straße) Zählstelle: 4116 2215 BVWP:	13.600	1.591 (11,7%)	
B 64	NW	Von: L782 (Wiedenbrücker Straße) Nach: L836 Zählstelle: 4116 2213 BVWP:	12.800	1.818 (14,2%)	

Straße	BL	Infos	DTV	SV (SV%)	BVWP
B 64	NW	Von: L836 Nach: L782(Mastholter Straße) Zählstelle: 4116 2211 BVWP:	12.200	1.415 (11,6%)	
B 64	NW	Von: L 782, Rietberg Nach: L 586, Delbrück Zählstelle: 4216 2300 BVWP:	8.100	1.021 (12,6%)	
B 64	NW	Von: K 10, Rietberg Nach: L 586, Delbrück Zählstelle: 4217 1316 BVWP:	9.500	1.074 (11,3%)	
B 64	NW	Von: L586, Rietberg Nach: L 751, Paderborn Zählstelle: 4217 2200 BVWP:	12.300	1.378 (11,2%)	
B 64	NW	Von: L 751, Rietberg Nach: L 922, Paderborn Zählstelle: 4217 2202 BVWP:	13.700	1.425 (10,4%)	
B 64	NW	Von: L 822, Delbrück Nach: L 815, Sande Zählstelle: 4217 2201 BVWP:	13.400	1.193 (8,9%)	
B 64	NW	Von: L 815, Sande Nach: AS Schloß Neuhaus ( A 33 ) Zählstelle: 4218 2215 BVWP:	16.500	1.188 (7,2%)	
B 64	NW	Von: AS Paderborn-Zentrum (A 33) Nach: L 813, Paderborn Zählstelle: 4218 2200 BVWP:	44.500	2.136 (4,8%)	
B 64	NW	Von: L 813, Paderborn Bahnhofstraße Nach: L 755, Borchener Straße Zählstelle: 4218 2229 BVWP:	25.900	1.425 (5,5%)	
B 64	NW	Von: L 755, Paderborn Nach: B 68, Bad Driburg Zählstelle: 4218 2230 BVWP:	24.700	1.334 (5,4%)	
B 64	NW	Von: B 68, Paderborn Warburger Straße Nach: L 937, George-Marshall-Ring Zählstelle: 4218 2231 BVWP:	20.900	1.045 (5,0%)	

Straße	BL	Infos	DTV	SV (SV%)	BVWP
B 64	NW	Von: L 937, Benhausen Nach: K1, Dahl Zählstelle: 4219 2094 BVWP:	15.900	827 (5,2%)	
B 64	NW	Von: K 1, Dahl Nach: L 828, Schwaney Zählstelle: 4219 2201 BVWP:	16.400	820 (5,0%)	
B 64	NW	Von: L 828, Buke Nach: K 18, Iburg Zählstelle: 4219 2202 BVWP:	12.500	825 (6,6%)	
B 64	NW	Von: K 18, Paderborn Nach: ZSt. 2201, Brakel Zählstelle: 4220 2200 BVWP:	9.400	771 (8,2%)	
B 64	NW	Von: ZSt. 2200, Paderborn Nach: K 50, Brakel Zählstelle: 4220 2201 BVWP:	9.300	837 (9,0%)	
B 64	NW	Von: K19, Bad Driburg Nach: B 252, Höxter Zählstelle: 4320 1202 BVWP:	6.400	659 (10,3%)	
B 64	NW	Von: B 252, Bad Driburg Nach: L 863, Höxter Zählstelle: 4221 2204 BVWP:	6.100	811 (13,3%)	
B 64	NW	Von: L 863, Bad Driburg Nach: L 890, Höxter Zählstelle: 4221 2205 BVWP:	6.300	699 (11,1%)	
B 64	NW	Von: L 890, Brakel Nach: B 83, Höxter Zählstelle: 4221 2203 BVWP: Ortsumgehung	8.100	907 (11,2%)	VB 02KK
B 64	NW	Von: B 83, Brakel Nach: L 755, Höxter Zählstelle: 4222 2200 BVWP:	12.500	938 (7,5%)	
B 64	NW	Von: B 83, Brakel Nach: L 755, Holzminden Zählstelle: 4222 2208 BVWP:	12.800	1.050 (8,2%)	

Straße	BL	Infos	DTV	SV (SV%)	BVWP
B 64	NW	Von: L 755, Godelheim Nach: B 239, Holzminden Zählstelle: 4222 2209 BVWP:	17.900	1.271 (7,1%)	
B 64	NW	Von: B 239, Brakel Nach: K 46, Holzminden Zählstelle: 4222 2204 BVWP:	13.000	988 (7,6%)	
B 64	NW	Von: K 46, Lüchtringen Nach: L 946, Albaxen Zählstelle: 4122 2303 BVWP:	11.300	859 (7,6%)	
B 64	NW	Von: B 239, Albaxen Nach: B 83, Holzminden Zählstelle: 4122 2300 BVWP:	9.200	828 (9,0%)	
B 65	NW	Von: KP B 61/Landesgrenze Nach: KP B 61 / L 557 (Preuß. Oldendorf) Zählstelle: 3616 2219 BVWP:	4.500	374 (8,3%)	
B 65	NW	Von: KP B 65 / L 557 (Preuß. Oldendorf) Nach: KP B 65 / L 557 (Holzhausen) Zählstelle: 3717 2230 BVWP: Ortsumgehung	7.000	392 (5,6%)	VB 02KK
B 65	NW	Von: KP B 65 / L 557 (Preuß. Oldendorf) Nach: KP B 65 / K 60 (Lübbecke) Zählstelle: 3717 2232 BVWP: Ortsumgehung	10.000	510 (5,1%)	VB 02KK
B 65	NW	Von: KP B 65 / K 60 (Lübbecke) Nach: KP B 65 / OE Lübbecke Zählstelle: 3617 2221 BVWP: Ortsumgehung	8.900	329 (3,7%)	WB 02KK
B 65	NW	Von: KP B 65 / K 56 Nach: KP B 65 / L 803 Zählstelle: 3618 2242 BVWP: Ortsumgehung	11.500	575 (5,0%)	WB 02KK
B 65	NW	Von: KP B 65 / L 803 Nach: KP B 65 / L 803 / K 15 Zählstelle: 3618 1253 BVWP:	4.900	368 (7,5%)	
B 65	NW	Von: KP B 65 / L 803 / K 15 Nach: KP B 65 / K 31 Zählstelle: 3618 2254 BVWP:	6.000	420 (7,0%)	

Straße	BL	Infos	DTV	SV (SV%)	BVWP
B 65	NW	Von: KP B 65 / K 31 Nach: KP B 65 / L 772 (Hille-Rothenuffeln) Zählstelle: 3718 2293 BVWP:	7.000	427 (6,1%)	
B 65	NW	Von: KP B 65 / L 772 (Hille-Rothenuffeln) Nach: B 65 OD E Dützen Zählstelle: 3719 2206 BVWP: Ortsumgehung	10.200	520 (5,1%)	VB 02KK
B 65	NW	Von: KP B 65 / K 18 Nach: KP B 65 / L 764 Zählstelle: 3719 2200 BVWP: Ortsumgehung	18.400	1.398 (7,6%)	VB 02KK
B 65	NW	Von: KP B 65 / L 764 Nach: KP B 65 / B 482 b. Minden Zählstelle: 3719 2201 BVWP:	17.700	1.221 (6,9%)	
B 65	NW	Von: KP B 65 / B 482 b. Minden Nach: KP B 65 / Landesgrenze Zählstelle: 3719 2202 BVWP:	20.400	2.101 (10,3%)	
B 66	NW	Von: B66/L787 (Breslauer Str.) Nach: B66/L787 (Hillegosser Str.) Zählstelle: 4017 2101 BVWP:	26.400	1.082 (4,1%)	
B 66	NW	Von: B66/L787 (Hillegosser Str.) Nach: AS Bielefeld-Zentrum (A2/B66) Zählstelle: 4017 5337 BVWP:	34.800	3.480 (10,0%)	
B 66	NW	Von: AS Bielefeld-Zentrum (A2/B66) Nach: B66/K15 (Detmolder Str.) Zählstelle: 4017 2103 BVWP:	19.500	1.034 (5,3%)	
B 66	NW	Von: AS Bielefeld-Zentrum (A2/B66) Nach: AS Bielefeld-Zentrum (A2/B66) Zählstelle: 4017 2110 BVWP:	20.000	1.100 (5,5%)	
B 66	NW	Von: K15 Stadt Bielefeld (B66 alt) Nach: L751 Zählstelle: 4017 2316 BVWP:	18.500	1.184 (6,4%)	
B 66	NW	Von: K3 Kreis Lippe Nach: K11 Kreis Lippe Zählstelle: 4018 2309 BVWP: Ortsumgehung	15.800	916 (5,8%)	VB 02KK

<b>Straße</b>	<b>BL</b>	<b>Infos</b>	<b>DTV</b>	<b>SV (SV%)</b>	<b>BVWP</b>
B 66	NW	Von: L 967 Nach: L 945 Zählstelle: 4018 2266 BVWP: Ortsumgehung	12.600	643 (5,1%)	VB 02KK
B 66	NW	Von: L 945 Nach: Beginn OD Lage Zählstelle: 4018 2267 BVWP: Ortsumgehung	7.400	429 (5,8%)	VB 02KK
B 66	NW	Von: K25 Kreis Lippe Nach: L936 Zählstelle: 3918 2350 BVWP: Ortsumgehung	6.700	449 (6,7%)	VB 02KK
B 66	NW	Von: L936 Nach: Beginn OD Lemgo Zählstelle: 3919 2382 BVWP: Ortsumgehung	8.500	306 (3,6%)	VB 02KK
B 66	NW	Von: Ende OD Lemgo Nach: L961 Zählstelle: 3919 2429 BVWP:	9.900	545 (5,5%)	
B 66	NW	Von: L961 Nach: L964 Zählstelle: 3920 2447 BVWP:	7.800	367 (4,7%)	
B 66	NW	Von: L964 Nach: L758 Zählstelle: 4020 2448 BVWP: Ortsumgehung	5.300	509 (9,6%)	VB 02KK
B 66	NW	Von: Ende OD Barntrop Nach: B1 östl. Barntrop Zählstelle: 4020 2449 BVWP: Ortsumgehung	9.000	594 (6,6%)	VB 02KK
B 66n	NW	Von: B 238 Nach: L 941 Zählstelle: 4019 2242 BVWP:	6.200	446 (7,2%)	
B 66n	NW	Von: L 941 Nach: L 712 Zählstelle: 3919 2447 BVWP:	7.100	490 (6,9%)	
B 67	NW	Von: AS Goch (A 57) Nach: L 77 Zählstelle: 4303 2202 BVWP: Neubau	13.700	836 (6,1%)	VB 02KB



Straße	BL	Infos	DTV	SV (SV%)	BVWP
B 67	NW	Von: Goch, Ostring Nach: L 362 Zählstelle: 4303 2206 BVWP:	6.300	347 (5,5%)	
B 67	NW	Von: L 362 Nach: K 27 Zählstelle: 4203 2204 BVWP:	6.300	347 (5,5%)	
B 67	NW	Von: K 27 Nach: B 57 Kleve Zählstelle: 4203 2202 BVWP:	5.800	249 (4,3%)	
B 67	NW	Von: B 57 Kleve Nach: L 8 Rampe Zählstelle: 4204 2208 BVWP:	7.800	663 (8,5%)	
B 67	NW	Von: L 8 Rampe Nach: B 8 Emmerich Zählstelle: 4204 2207 BVWP:	13.300	904 (6,8%)	
B 67	NW	Von: B 8 Emmerich Nach: K 19 Zählstelle: 4204 2203 BVWP:	9.900	832 (8,4%)	
B 67	NW	Von: K 19 Nach: Grenze Westfalen Zählstelle: 4204 2202 BVWP:	12.000	828 (6,9%)	
B 67	NW	Von: B 67 Nach: AS Rees (A 3) Zählstelle: 4104 2250 BVWP:	10.100	990 (9,8%)	
B 67	NW	Von: AS Rees (A 3) Nach: B 67 Zählstelle: 4104 2260 BVWP:	14.400	1.454 (10,1%)	
B 67	NW	Von: L 468 Nach: K 2 Zählstelle: 4104 2251 BVWP:	10.700	1.027 (9,6%)	
B 67	NW	Von: L 604 Nach: B 473 Bocholt Zählstelle: 4105 2281 BVWP:	8.600	1.479 (17,2%)	

Straße	BL	Infos	DTV	SV (SV%)	BVWP
B 67	NW	Von: B 473 Bocholt Nach: L 602 Zählstelle: 4105 2280 BVWP:	8.000	976 (12,2%)	
B 67	NW	Von: B 67 Rhede Nach: L 572 Zählstelle: 4105 5320 BVWP: Neubau	19.500	1.365 (7,0%)	VB 02KK
B 67	NW	Von: K 1 Nach: K 3 Zählstelle: 4106 2252 BVWP: Neubau	11.000	913 (8,3%)	VB 02KK
B 67	NW	Von: B 70 Borken Nach: L 600 Zählstelle: 4107 2417 BVWP:	9.300	1.014 (10,9%)	
B 67	NW	Von: L 600 Nach: K 55 Zählstelle: 4107 2419 BVWP:	8.900	997 (11,2%)	
B 67	NW	Von: AS Borken (A 31) Nach: Zählstelle: 4107 2420 BVWP:	10.200	1.142 (11,2%)	
B 67	NW	Von: AS Borken (A 31) Nach: Zählstelle: 4108 2417 BVWP:	8.500	978 (11,5%)	
B 67	NW	Von: L 600 Nach: K 12 Zählstelle: 4108 2418 BVWP:	7.500	960 (12,8%)	
B 68	NW	Von: B 7, Scherfede Nach: B 252, Kleinenberg Zählstelle: 4420 1202 BVWP:	3.500	270 (7,7%)	
B 68	NW	Von: B 252, Scherfede Nach: L 763, Kleinenberg Zählstelle: 4420 1203 BVWP:	4.000	436 (10,9%)	
B 68	NW	Von: L 763, Lichtenau Nach: K 26, Kleinenberg Zählstelle: 4319 1201 BVWP:	4.400	392 (8,9%)	

Straße	BL	Infos	DTV	SV (SV%)	BVWP
B 68	NW	Von: K 26, Lichtenau Nach: K 1, Grundsteinheim Zählstelle: 4319 5351 BVWP:	7.400	496 (6,7%)	
B 68	NW	Von: K 1, Paderborn Nach: B 64, Lichtenau Zählstelle: 4318 2201 BVWP:	10.800	410 (3,8%)	
B 68	NW	Von: AS Bielefeld-Sennestadt (A 2) Nach: Brackweder Straße Zählstelle: 4017 2484 BVWP:	32.500	1.755 (5,4%)	
B 68	NW	Von: Bielefeld Brackweder Straße Nach: L933 Zählstelle: 4017 2370 BVWP:	28.700	1.492 (5,2%)	
B 68	NW	Von: L933 Nach: K9 Stadt Bielefeld Zählstelle: 4017 2360 BVWP:	30.600	1.683 (5,5%)	
B 68	NW	Von: K9 Stadt Bielefeld Nach: B61 (Auffahrt OWD) Zählstelle: 4016 2350 BVWP:	33.900	1.695 (5,0%)	
B 68	NW	Von: Ende OD Bielefeld-Quelle Nach: L778 Zählstelle: 3916 2235 BVWP:	18.000	1.422 (7,9%)	
B 68	NW	Von: L778 Nach: K30 Kreis Gütersloh Zählstelle: 3916 2231 BVWP:	17.000	1.802 (10,6%)	
B 68	NW	Von: K30 Kreis Gütersloh Nach: Beginn OD Halle Zählstelle: 3916 5303 BVWP:	16.500	2.393 (14,5%)	
B 68	NW	Von: Auffahrt zur L782 Nach: B476/L785 Zählstelle: 3915 2339 BVWP:	12.000	2.364 (19,7%)	
B 68	NW	Von: B476/L785 Nach: Landesgrenze Zählstelle: 3915 2345 BVWP:	5.000	390 (7,8%)	

Straße	BL	Infos	DTV	SV (SV%)	BVWP
B 70	NW	Von: B 58 Wesel Nach: L 7 Zählstelle: 4305 2204 BVWP:	11.500	357 (3,1%)	
B 70	NW	Von: L 7 Nach: L 480 Zählstelle: 4305 2202 BVWP:	4.200	353 (8,4%)	
B 70	NW	Von: L 480 Nach: L 401 Zählstelle: 4206 1202 BVWP:	2.700	192 (7,1%)	
B 70	NW	Von: L 401 Nach: Grenze Westfalen Zählstelle: 4206 1201 BVWP:	2.200	174 (7,9%)	
B 70	NW	Von: L 401 Nach: B 224 Raesfeld Zählstelle: 4206 1250 BVWP:	2.700	257 (9,5%)	
B 70	NW	Von: B 224 Nach: L 829 Zählstelle: 4207 2405 BVWP:	6.500	774 (11,9%)	
B 70	NW	Von: L 829 Nach: K 50 Zählstelle: 4207 2410 BVWP:	6.400	691 (10,8%)	
B 70	NW	Von: K 50 Nach: B 67 Borken Zählstelle: 4107 2400 BVWP:	9.100	819 (9,0%)	
B 70	NW	Von: B 67 Nach: L 581 Zählstelle: 4107 2403 BVWP:	12.200	1.293 (10,6%)	
B 70	NW	Von: L 581 Nach: K 6 Zählstelle: 4107 2401 BVWP:	9.500	969 (10,2%)	
B 70	NW	Von: L 581 Nach: L 558 Zählstelle: 4107 2402 BVWP:	13.100	1.074 (8,2%)	

<b>Straße</b>	<b>BL</b>	<b>Infos</b>	<b>DTV</b>	<b>SV (SV%)</b>	<b>BVWP</b>
B 70	NW	Von: L 558 Nach: K 21 Zählstelle: 4007 2400 BVWP:	8.100	786 (9,7%)	
B 70	NW	Von: K 21 Nach: K 14 Zählstelle: 4007 4425 BVWP: Ortsumgehung	8.800	766 (8,7%)	WB 02KK
B 70	NW	Von: K 15 Nach: K 24 Zählstelle: 4007 2401 BVWP: Ortsumgehung	10.500	987 (9,4%)	WB 02KK
B 70	NW	Von: Stadtlohn Nach: L 608 Zählstelle: 3907 2400 BVWP: Ortsumgehung	9.700	776 (8,0%)	WB 02KK
B 70	NW	Von: L 608 Nach: K 22 Zählstelle: 3907 2401 BVWP:	8.700	713 (8,2%)	
B 70	NW	Von: K 22 Nach: K 20 Zählstelle: 3907 2406 BVWP: Ortsumgehung	7.400	607 (8,2%)	WB 02KK
B 70	NW	Von: K 20 Nach: B 474 Ahaus Zählstelle: 3907 2403 BVWP: Ortsumgehung	13.900	792 (5,7%)	WB 02KK
B 70	NW	Von: K 45 Nach: L 571 Zählstelle: 3808 2404 BVWP:	9.200	929 (10,1%)	
B 70	NW	Von: L 574 Nach: L 570 Zählstelle: 3808 2405 BVWP:	5.000	535 (10,7%)	
B 70	NW	Von: Bauamtsgrenze Nach: L 582 Zählstelle: 3809 1303 BVWP: Ortsumgehung	2.900	563 (19,4%)	WB 02KK
B 70	NW	Von: L 582 Nach: K 65 Zählstelle: 3809 2318 BVWP: Ortsumgehung	3.000	492 (16,4%)	WB 02KK

Straße	BL	Infos	DTV	SV (SV%)	BVWP
B 70	NW	Von: B 54 West b. Ochtrup Nach: B 54 Ost b. Ochtrup Zählstelle: 3809 2301 BVWP:	11.800	1.546 (13,1%)	
B 70	NW	Von: B 54 Nach: K 65 Zählstelle: 3809 1305 BVWP:	4.300	645 (15,0%)	
B 70	NW	Von: K 61 Nach: K 60 Zählstelle: 3710 2303 BVWP:	6.700	603 (9,0%)	
B 70	NW	Von: B 499 Nach: K 66 Zählstelle: 3710 2331 BVWP:	10.500	1.250 (11,9%)	
B 70	NW	Von: B 65 Nach: AS Rheine-Nord (A 30) (7) Zählstelle: 3610 2304 BVWP:	12.300	1.968 (16,0%)	
B 83	NW	Von: Bad Karlshafen Nach: B 241, Beverungen Zählstelle: 4322 1200 BVWP:	4.100	303 (7,4%)	
B 83	NW	Von: K 48, Beverungen Nach: B 64, Höxter Zählstelle: 4222 2205 BVWP: Ortsumgehung	7.100	596 (8,4%)	VB 02KK
B 83	NW	Von: B 64, Stahle Nach: Landesgrenze Niedersachsen, Heinsen Zählstelle: 4122 2302 BVWP:	5.500	- (-)	
B 219	NW	Von: K 13 Nach: K 21 Zählstelle: 3911 2302 BVWP:	11.700	339 (2,9%)	
B 219	NW	Von: K 18 Nach: L 555 Zählstelle: 3911 5306 BVWP:	12.300	- (-)	
B 219	NW	Von: K 18 Nach: L 555 Zählstelle: 3911 2301 BVWP:	10.400	426 (4,1%)	

Straße	BL	Infos	DTV	SV (SV%)	BVWP
B 219	NW	Von: L 555 Nach: B 481 Zählstelle: 3811 2307 BVWP:	9.800	862 (8,8%)	
B 219	NW	Von: B 481 Nach: B 475 Zählstelle: 3811 2305 BVWP:	9.300	902 (9,7%)	
B 219	NW	Von: B 475 Ostast Nach: B 475 Westast Zählstelle: 3811 2327 BVWP:	9.100	1.174 (12,9%)	
B 219	NW	Von: B 475 Nach: L 591 Zählstelle: 3811 2303 BVWP:	9.800	1.039 (10,6%)	
B 219	NW	Von: L 591 Nach: AS Ibbenbüren (A 30) Zählstelle: 3712 2301 BVWP:	13.900	1.168 (8,4%)	
B 220	NW	Von: Kleve Nach: L 8 Kellen Zählstelle: 4103 2208 BVWP: Ortsumgehung	15.200	775 (5,1%)	VB 02KK
B 220	NW	Von: L 8 Kellen Nach: B 8 Emmerich Zählstelle: 4103 2206 BVWP:	19.700	946 (4,8%)	
B 220	NW	Von: B 8 Emmerich Nach: K 16 Zählstelle: 4103 2204 BVWP:	12.300	836 (6,8%)	
B 220	NW	Von: K 16 Nach: AS Emmerich (A 3) Zählstelle: 4103 2203 BVWP:	18.400	1.270 (6,9%)	
B 220	NW	Von: AS Emmerich (A 3) Nach: Grenze Zählstelle: 4103 5258 BVWP:	12.500	1.375 (11,0%)	
B 221	NW	Von: B 57 Alsdorf Nach: NL Mönchengladbach Zählstelle: 5102 4202 BVWP:	9.700	359 (3,7%)	

<b>Straße</b>	<b>BL</b>	<b>Infos</b>	<b>DTV</b>	<b>SV (SV%)</b>	<b>BVWP</b>
B 221	NW	Von: B 57/L47 Alsdorf Nach: L232 Zählstelle: 5102 2201 BVWP:	8.100	251 (3,1%)	
B 221	NW	Von: L 225 Nach: KV Zählstelle: 5002 2208 BVWP:	12.000	720 (6,0%)	
B 221	NW	Von: B 56 Geilenkirchen Nach: Abf. Niederheid Zählstelle: 5002 2213 BVWP:	16.000	1.008 (6,3%)	
B 221	NW	Von: Abf. Niederheid Nach: Wäldchen Zählstelle: 5002 2212 BVWP:	15.000	885 (5,9%)	
B 221	NW	Von: Wäldchen Nach: K 4 Zählstelle: 5002 2211 BVWP:	22.300	1.160 (5,2%)	
B 221	NW	Von: AS Heinsberg (A 46) (4) Nach: L 227 Zählstelle: 4902 2205 BVWP:	18.100	905 (5,0%)	
B 221	NW	Von: L 227 Nach: L 230 Heinsberg Zählstelle: 4902 5259 BVWP:	14.900	939 (6,3%)	
B 221	NW	Von: L 230 Heinsberg Nach: K 5 Heinsberg Zählstelle: 4902 2203 BVWP:	7.100	561 (7,9%)	
B 221	NW	Von: K 5 Heinsberg Nach: L 117 Heinsberg Zählstelle: 4902 2202 BVWP: Ortsumgehung	10.600	541 (5,1%)	VB 02KK
B 221	NW	Von: L 117 Heinsberg Nach: OD Heinsberg Zählstelle: 4902 2201 BVWP: Ortsumgehung	8.500	264 (3,1%)	VB 02KK
B 221	NW	Von: L 19 Nach: KV Zählstelle: 4803 2202 BVWP: Ortsumgehung	8.900	356 (4,0%)	VB 02KK



<b>Straße</b>	<b>BL</b>	<b>Infos</b>	<b>DTV</b>	<b>SV (SV%)</b>	<b>BVWP</b>
B 221	NW	Von: K 23 Nach: L 367 Zählstelle: 4803 2203 BVWP: Ortsumgehung	6.300	321 (5,1%)	VB 02KK
B 221	NW	Von: K 23 Nach: L 126 Zählstelle: 4803 2205 BVWP: Ortsumgehung	6.000	438 (7,3%)	VB 02KK
B 221	NW	Von: L 126 Nach: K 9 Zählstelle: 4803 2206 BVWP: Ortsumgehung	7.900	395 (5,0%)	VB 02KK
B 221	NW	Von: K 9 Nach: AS Niederkrüchten (A 52) (3) Zählstelle: 4703 2209 BVWP:	10.000	460 (4,6%)	
B 221	NW	Von: AS Niederkrüchten (A 52) (3) Nach: L 372 Brüggen Zählstelle: 4703 2212 BVWP:	12.000	516 (4,3%)	
B 221	NW	Von: L 372 Brüggen Nach: L 37 Zählstelle: 4703 5432 BVWP: Ortsumgehung	11.900	916 (7,7%)	WB 02KK
B 221	NW	Von: L 37 Nach: L 373 Zählstelle: 4703 2213 BVWP: Ortsumgehung	12.300	664 (5,4%)	WB 02KK
B 221	NW	Von: L 373 Nach: L 373 Zählstelle: 4703 2214 BVWP:	7.200	432 (6,0%)	
B 221	NW	Von: K 20 Nach: L 387 Zählstelle: 4703 2215 BVWP:	9.000	540 (6,0%)	
B 221	NW	Von: L 387 Nach: B 7 b. Breyell Zählstelle: 4703 2208 BVWP:	6.400	435 (6,8%)	
B 221	NW	Von: L 387 Nach: B 7 b. Breyell Zählstelle: 4703 2217 BVWP:	10.600	1.505 (14,2%)	

Straße	BL	Infos	DTV	SV (SV%)	BVWP
B 221	NW	Von: L 387 Nach: B 7 b. Breyell Zählstelle: 4703 2216 BVWP:	10.000	680 (6,8%)	
B 221	NW	Von: B 7 b. Breyell Nach: AS Kaldenkirchen-Süd (A 61) (3) Zählstelle: 4603 2203 BVWP:	9.300	530 (5,7%)	
B 221	NW	Von: AS Kaldenkirchen (A 61) (2) Nach: K 3 Zählstelle: 4603 2205 BVWP:	15.900	1.829 (11,5%)	
B 221	NW	Von: B 509 Leuth Nach: AS Straelen (A 40) Zählstelle: 4603 2206 BVWP:	11.300	1.401 (12,4%)	
B 221	NW	Von: NL Mönchengladbach Nach: L 140 Zählstelle: 4603 2207 BVWP:	11.100	1.754 (15,8%)	
B 221	NW	Von: L 140 Nach: L 39 Zählstelle: 4603 2211 BVWP:	6.100	641 (10,5%)	
B 221	NW	Von: L 39 Nach: L 480/B 58 Straelen Zählstelle: 4503 2207 BVWP:	10.900	1.003 (9,2%)	
B 222	NW	Von: L 476 Nach: K 9 Zählstelle: 4705 2212 BVWP:	11.000	517 (4,7%)	
B 222	NW	Von: L 386 Nach: AS Lank Latum (A 44) Zählstelle: 4705 2211 BVWP:	13.100	485 (3,7%)	
B 223	NW	Von: AS Oberhausen-Zentrum (A 42) Nach: Zählstelle: 4407 9105 BVWP:	69.400	1.804 (2,6%)	
B 223	NW	Von: Oberhausen, Spechtstraße Nach: L 641 Oberhausen, Hans-Böckler-Straße Zählstelle: 4407 2395 BVWP:	10.800	432 (4,0%)	

<b>Straße</b>	<b>BL</b>	<b>Infos</b>	<b>DTV</b>	<b>SV (SV%)</b>	<b>BVWP</b>
B 223	NW	Von: L 641 Oberhausen, Hans-Böckler-Straße Nach: L 631 Oberhausen, Kirchhellener Straße Zählstelle: 4407 2388 BVWP:	6.300	164 (2,6%)	
B 223	NW	Von: L 631 Oberhausen, Kirchhellener Straße Nach: K 11 Oberhausen, Hegestraße/Vossundern Zählstelle: 4407 2396 BVWP:	18.700	673 (3,6%)	
B 223	NW	Von: K 11 Oberhausen, Hegestraße/Vossundern Nach: K 3 Oberhausen, Hackfurthstraße Zählstelle: 4407 2389 BVWP:	14.200	469 (3,3%)	
B 223	NW	Von: L 615 Oberhausen, Hauptstraße Nach: L 462 Oberhausen, Dinslakener Straße Zählstelle: 4307 2399 BVWP:	12.000	540 (4,5%)	
B 223	NW	Von: L 462 Oberhausen, Dinslakener Straße Nach: L 104 Oberhausen, Gahlener Straße Zählstelle: 4307 2382 BVWP:	7.900	442 (5,6%)	
B 223	NW	Von: L 104 Oberhausen, Gahlener Straße Nach: AS Kirchhellen-Nord (A 31) Zählstelle: 4307 2398 BVWP:	7.400	444 (6,0%)	
B 223	NW	Von: AS Kirchhellen-Nord (A 31) Nach: Schwickingsfeld Zählstelle: 4307 2383 BVWP: Ausbau	9.000	522 (5,8%)	VB 24KK
B 223	NW	Von: L 618 Dorsten, Auf der Bovenhorst Nach: L 463 Dorsten, Julius-Ambrunn-Straße Zählstelle: 4307 2451 BVWP: Ausbau	15.900	716 (4,5%)	VB 24KK
B 224	NW	Von: L 357 Nach: B 228 Zählstelle: 4708 2210 BVWP:	6.600	403 (6,1%)	
B 224	NW	Von: K 20 Nach: B 7 Zählstelle: 4708 2206 BVWP:	9.300	381 (4,1%)	
B 224	NW	Von: B 7 Nach: L 355 Zählstelle: 4708 5248 BVWP:	30.200	2.688 (8,9%)	

Straße	BL	Infos	DTV	SV (SV%)	BVWP
B 224	NW	Von: L 355 Nach: L 107 Zählstelle: 4608 2211 BVWP:	30.400	1.368 (4,5%)	
B 224	NW	Von: L 427 (indirekt) Nach: A 44 Zählstelle: 4608 5249 BVWP:	25.700	1.491 (5,8%)	
B 224	NW	Von: AS Velbert-Nord Nach: L 439 Zählstelle: 4608 2206 BVWP:	19.900	577 (2,9%)	
B 224	NW	Von: K 4 Nach: L 439 Zählstelle: 4608 2202 BVWP:	13.700	356 (2,6%)	
B 224	NW	Von: L 442 Nach: L 441 Zählstelle: 4507 2205 BVWP:	27.600	690 (2,5%)	
B 224	NW	Von: L 20 Nach: AK Essen-Nord Zählstelle: 4407 2202 BVWP:	41.700	1.918 (4,6%)	
B 224	NW	Von: AK Essen-Nord Nach: NL Grenze Bochum Zählstelle: 4407 2203 BVWP:	41.200	1.772 (4,3%)	
B 224	NW	Von: L 641 Essen Prosperstraße Nach: L 633 Horster Straße Zählstelle: 4407 2381 BVWP:	36.100	1.733 (4,8%)	
B 224	NW	Von: L 633 Essen Horster Straße Nach: AS Essen-Gladbeck (A 2) Zählstelle: 4407 5344 BVWP:	39.900	2.793 (7,0%)	
B 224	NW	Von: AS Essen-Gladbeck (A 2) Nach: AS A 52 Zählstelle: 4407 2383 BVWP:	27.800	2.975 (10,7%)	
B 224	NW	Von: AS Gelsenkirchen-Hassel (A 52) Nach: K 33 Bellendorfweg Zählstelle: 4308 2333 BVWP:	9.700	534 (5,5%)	

<b>Straße</b>	<b>BL</b>	<b>Infos</b>	<b>DTV</b>	<b>SV (SV%)</b>	<b>BVWP</b>
B 224	NW	Von: K 33 Bellendorfweg Nach: L 601 Altendorfer Straße (Dorsten) Zählstelle: 4308 2232 BVWP:	7.400	340 (4,6%)	
B 224	NW	Von: L 601 Altendorfer Straße (Dorsten) Nach: Zum Alten Kreuz Zählstelle: 4307 2375 BVWP:	7.100	412 (5,8%)	
B 224	NW	Von: Heinrichstraße/Waldstraße Nach: B 58 Weseler Straße Zählstelle: 4307 2376 BVWP:	6.000	306 (5,1%)	
B 224	NW	Von: B 58 Grenze NL Nach: Bochum Grenze NL Coesfeld Zählstelle: 4207 2201 BVWP:	8.200	549 (6,7%)	
B 224	NW	Von: B 224 Nach: B 70 Zählstelle: 4207 2400 BVWP:	12.100	956 (7,9%)	
B 225	NW	Von: Coesfeld Händelstraße/Hammer Weg Nach: L 608 (Umgehungsstraße) Zählstelle: 4308 2206 BVWP:	13.800	773 (5,6%)	
B 225	NW	Von: L 608 (Umgehungsstraße) Nach: L 608 / K 32 Buerer Straße Zählstelle: 4308 2337 BVWP:	13.500	756 (5,6%)	
B 225	NW	Von: L 608/K 32 Marl, Buerer Straße Nach: AS Marl-Frentrop (A 52) Zählstelle: 4308 2207 BVWP:	17.600	968 (5,5%)	
B 225	NW	Von: AS Marl-Frentrop (A 52) Nach: L 601 Schachtstraße Zählstelle: 4308 2208 BVWP:	13.300	519 (3,9%)	
B 225	NW	Von: L 601 Marl, Schachtstraße Nach: L 798 Polsumer Straße Zählstelle: 4308 2209 BVWP:	12.300	504 (4,1%)	
B 225	NW	Von: L 798 Marl, Barkhausstraße Nach: L 638 Hertener Straße Zählstelle: 4308 2210 BVWP:	16.500	578 (3,5%)	

Straße	BL	Infos	DTV	SV (SV%)	BVWP
B 225	NW	Von: L 638 Marl, Hertener Straße Nach: K 22 Bockholter Straße Zählstelle: 4308 2211 BVWP:	16.500	429 (2,6%)	
B 225	NW	Von: K 22 Marl, Bockholter Straße Nach: L 551 Zeppelinstraße Zählstelle: 4308 2332 BVWP:	14.900	536 (3,6%)	
B 225	NW	Von: L 551/B 225 Marl, Dorstener Straße Nach: K 46 Westerholter Weg Zählstelle: 4309 2301 BVWP:	15.400	370 (2,4%)	
B 225	NW	Von: K 46 Marl, Westerholter Weg Nach: L 511 Hertener Straße Zählstelle: 4309 2300 BVWP:	18.000	540 (3,0%)	
B 225	NW	Von: K 22 Westring Nach: AS Recklinghausen-Herten (A 43) Zählstelle: 4309 2342 BVWP:	32.600	652 (2,0%)	
B 225	NW	Von: AS Recklinghausen-Herten (A43) Nach: Zählstelle: 4309 2173 BVWP:	15.400	323 (2,1%)	
B 226	NW	Von: AS Gelsenkirchen-Buer-West (A 52) Nach: Devesestraße Zählstelle: 4408 2377 BVWP:	8.000	216 (2,7%)	
B 226	NW	Von: B 227 Gelsenkirchen, Münstersraße Nach: L 630 Wiedehopfstraße Zählstelle: 4408 2378 BVWP:	9.400	611 (6,5%)	
B 226	NW	Von: AS Herne-Crange (A 42) Nach: Zählstelle: 4409 2201 BVWP:	14.700	882 (6,0%)	
B 226	NW	Von: AS Herne-Crange (A 42) Nach: Herne, Bielefelder Straße Zählstelle: 4409 2223 BVWP:	20.300	914 (4,5%)	
B 226	NW	Von: Herne, Herzogstraße Nach: Herne, Stadtgrenze zu Bochum Zählstelle: 4409 2202 BVWP:	18.200	874 (4,8%)	

<b>Straße</b>	<b>BL</b>	<b>Infos</b>	<b>DTV</b>	<b>SV (SV%)</b>	<b>BVWP</b>
B 226	NW	Von: B 235 Witten, Hauptstraße Nach: AS Witten-Zentrum (A 44) Zählstelle: 4509 2330 BVWP:	9.800	245 (2,5%)	
B 226	NW	Von: AS Witten-Zentrum (A 44) Nach: OE Witten Zählstelle: 4509 2324 BVWP:	13.300	133 (1,0%)	
B 226	NW	Von: L 924 Nach: L 525 Zählstelle: 4509 2201 BVWP:	12.400	471 (3,8%)	
B 226	NW	Von: L 525 Nach: B 234 b. Wetter (Ruhr) Zählstelle: 4510 2203 BVWP:	9.000	450 (5,0%)	
B 226	NW	Von: B 234 b. Wetter (Ruhr) Nach: L 675 Zählstelle: 4610 2205 BVWP: Ruhrbrücke	7.800	343 (4,4%)	VB 02KK
B 227	NW	Von: AS Breitscheid (A 52) Nach: Zählstelle: 4607 2203 BVWP: Ausbau	15.700	377 (2,4%)	VB 24KK
B 227	NW	Von: B 227 Nach: L 441 Zählstelle: 4607 2204 BVWP: Ausbau	14.700	485 (3,3%)	VB 24KK
B 227	NW	Von: L 441 Nach: K 31 Zählstelle: 4607 2205 BVWP: Ausbau	10.800	400 (3,7%)	VB 24KK
B 227	NW	Von: L 156 Nach: L 156 Zählstelle: 4607 2207 BVWP: Ausbau	17.600	598 (3,4%)	VB 24KK
B 227	NW	Von: B 227 Nach: A 44 Velbert Zählstelle: 4607 2210 BVWP:	26.100	1.044 (4,0%)	
B 227	NW	Von: L 438 Nach: K 23 Zählstelle: 4608 1203 BVWP:	2.000	74 (3,7%)	

<b>Straße</b>	<b>BL</b>	<b>Infos</b>	<b>DTV</b>	<b>SV (SV%)</b>	<b>BVWP</b>
B 227	NW	Von: K 23 Nach: L 439 Zählstelle: 4608 2212 BVWP:	12.900	400 (3,1%)	
B 227	NW	Von: Velbert Nach: Essen Zählstelle: 4608 2201 BVWP:	25.800	748 (2,9%)	
B 227	NW	Von: L 191 Nach: K 5 Zählstelle: 4508 2203 BVWP:	30.400	730 (2,4%)	
B 227	NW	Von: K 5 Nach: L 925 Zählstelle: 4508 2202 BVWP:	34.200	1.094 (3,2%)	
B 227	NW	Von: AS Gelsenkirchen-Süd (A 40) Nach: NL-Grenze Bochum Zählstelle: 4508 2201 BVWP: Ausbau	17.700	1.080 (6,1%)	VB 24KK
B 227	NW	Von: Stadtgrenze Essen Nach: Essen, Mechtenbergstraße Zählstelle: 4508 2376 BVWP: Ausbau	20.100	583 (2,9%)	VB 24KK
B 227	NW	Von: Essen, Grimbergstraße B 226 Nach: Essen, Willy-Brandt-Allee Zählstelle: 4408 2461 BVWP: Ausbau	20.100	543 (2,7%)	VB 24KK
B 228	NW	Von: B 8 Nach: L 85 Zählstelle: 4807 2201 BVWP:	12.200	451 (3,7%)	
B 228	NW	Von: K 16 Nach: L 357 Zählstelle: 4708 2208 BVWP:	10.700	578 (5,4%)	
B 228	NW	Von: L 357 Nach: L 403 Zählstelle: 4708 2209 BVWP:	4.700	324 (6,9%)	
B 229	NW	Von: L 403 Nach: AS Solingen (A 3) Zählstelle: 4807 2236 BVWP: Ortsumgehung	16.300	685 (4,2%)	WB 02KK



Straße	BL	Infos	DTV	SV (SV%)	BVWP
B 229	NW	Von: L 288 Nach: L 67 Zählstelle: 4808 5203 BVWP:	10.700	728 (6,8%)	
B 229	NW	Von: L 67 Nach: OD-Grenze Zählstelle: 4808 2235 BVWP:	17.000	425 (2,5%)	
B 229	NW	Von: L 407 Nach: L 74 Zählstelle: 4808 2201 BVWP: Neubau	8.000	216 (2,7%)	VB 02KK
B 229	NW	Von: L 407 Nach: AS Remscheid (A 1) Zählstelle: 4809 2201 BVWP: Neubau	29.400	1.499 (5,1%)	VB 02KK
B 229	NW	Von: AS Remscheid (A 1) Nach: B 51 Lennup Zählstelle: 4809 2202 BVWP: Ausbau	29.400	1.470 (5,0%)	VB 24KK
B 229	NW	Von: B 51 Lennup Nach: L 81 Zählstelle: 4809 2204 BVWP: Ortsumgehung	10.700	567 (5,3%)	VB 02KK
B 229	NW	Von: Rädereichen FR Lüdenscheid Nach: Zählstelle: 4810 2207 BVWP:	12.000	648 (5,4%)	
B 229	NW	Von: Rädereichen Nach: Grüne Zählstelle: 4810 2205 BVWP:	10.600	753 (7,1%)	
B 229	NW	Von: Eich Nach: Linde/NL Grenze Zählstelle: 4710 1203 BVWP:	8.800	695 (7,9%)	
B 229	NW	Von: BA Grenze Nach: L 528/Radevormwald, Dortmunder Straße Zählstelle: 4810 2250 BVWP: Ortsumgehung	9.300	809 (8,7%)	WB 02KK
B 229	NW	Von: L 528/Radevormwald, Dortmunder Straße Nach: L 528/Remscheider Straße Zählstelle: 4811 2292 BVWP: Ortsumgehung	10.700	899 (8,4%)	WB 02KK

Straße	BL	Infos	DTV	SV (SV%)	BVWP
B 229	NW	Von: L 528/Radevormwald, Remscheider Straße Nach: K 37 Zählstelle: 4811 2250 BVWP: Ortsumgehung	9.100	673 (7,4%)	WB 02KK
B 229	NW	Von: K37 Nach: L 868 Zählstelle: 4711 2207 BVWP:	11.600	638 (5,5%)	
B 229	NW	Von: L 86 Nach: B 54 Brügge, Halverstraße Zählstelle: 4711 2208 BVWP: Ortsumgehung	9.100	601 (6,6%)	WB* 02KK
B 229	NW	Von: B 54 Brügge, Talstraße Nach: L 530 Zählstelle: 4711 5321 BVWP: Ortsumgehung	15.200	- (-)	WB* 02KK
B 229	NW	Von: L 530 Nach: L 561 Zählstelle: 4711 2209 BVWP:	12.900	735 (5,7%)	
B 229	NW	Von: L 561 Nach: L 691 Zählstelle: 4711 2211 BVWP:	9.100	874 (9,6%)	
B 229	NW	Von: L 691 Nach: L 694 Zählstelle: 4712 2201 BVWP:	7.800	881 (11,3%)	
B 229	NW	Von: L 694 Nach: L 879 Zählstelle: 4712 2202 BVWP:	5.400	842 (15,6%)	
B 229	NW	Von: K 8 Nach: B 236 Ütterlingsen, Versestraße Zählstelle: 4712 2204 BVWP:	12.800	1.024 (8,0%)	
B 229	NW	Von: B 236 Werdohl Nach: L 656 Zählstelle: 4712 2207 BVWP: Ortsumgehung	8.200	640 (7,8%)	VB 02KK
B 229	NW	Von: K 14 Nach: K 12 Zählstelle: 4712 2210 BVWP: Ortsumgehung	11.400	775 (6,8%)	VB 02KK

Straße	BL	Infos	DTV	SV (SV%)	BVWP
B 229	NW	Von: K 12 Nach: L 697 Zählstelle: 4713 1200 BVWP:	5.500	314 (5,7%)	
B 229	NW	Von: L 697 Nach: L 686/K 11 Zählstelle: 4713 1201 BVWP:	6.100	372 (6,1%)	
B 229	NW	Von: L 686/K 11 Nach: K 12/Balve, Mellener Straße Zählstelle: 4613 2200 BVWP: Ortsumgehung	9.100	510 (5,6%)	WB 02KK
B 229	NW	Von: K 12/Balve Nach: B 515 b. Beckum Zählstelle: 4613 2201 BVWP: Ortsumgehung	12.000	660 (5,5%)	WB 02KK
B 229	NW	Von: B 515 b. Beckum Nach: L 544 Zählstelle: 4613 1202 BVWP:	4.800	442 (9,2%)	
B 229	NW	Von: L 544 Nach: L 519 Hachen Zählstelle: 4613 1400 BVWP:	5.400	491 (9,1%)	
B 229	NW	Von: K2 Müschede Nach: Zählstelle: 4513 2403 BVWP: Ortsumgehung	12.500	1.175 (9,4%)	VB 02KK
B 229	NW	Von: B 516 Nach: L 857 Zählstelle: 4514 2201 BVWP:	5.100	240 (4,7%)	
B 229	NW	Von: L 857 Nach: K8 Zählstelle: 4514 2214 BVWP:	6.000	204 (3,4%)	
B 229	NW	Von: K 8 Delecke Nach: B 516 Zählstelle: 4514 5334 BVWP:	4.700	277 (5,9%)	
B 229	NW	Von: K 32 Nach: AS Soest (A 44) Zählstelle: 4414 2203 BVWP:	10.500	525 (5,0%)	

<b>Straße</b>	<b>BL</b>	<b>Infos</b>	<b>DTV</b>	<b>SV (SV%)</b>	<b>BVWP</b>
B 229	NW	Von: AS Soest (A 44) Nach: OD Soest Zählstelle: 4414 2204 BVWP:	12.100	399 (3,3%)	
B 230	NW	Von: Elmpt Nach: B 221 Zählstelle: 4702 5260 BVWP:	10.300	1.370 (13,3%)	
B 230	NW	Von: B 230 Nach: B 230 Zählstelle: 4805 2207 BVWP:	12.900	503 (3,9%)	
B 230	NW	Von: K 16 Nach: K 11 Zählstelle: 4805 2206 BVWP:	13.200	528 (4,0%)	
B 230	NW	Von: L 382 Nach: L 32 Zählstelle: 4805 2205 BVWP:	8.800	370 (4,2%)	
B 230	NW	Von: Holzheim Nach: AS NE Holzheim Zählstelle: 4805 5238 BVWP:	9.100	637 (7,0%)	
B 232	NW	Von: Neuenhaus Nach: Burscheid Zählstelle: 4908 2205 BVWP:	10.200	306 (3,0%)	
B 233	NW	Von: AS Iserlohn-Seilersee (A 46) Nach: L 682 Zählstelle: 4612 2224 BVWP:	20.300	1.238 (6,1%)	
B 233	NW	Von: L 682 Nach: L 680/Isserlohn, Baarstraße Zählstelle: 4512 2244 BVWP:	10.800	853 (7,9%)	
B 233	NW	Von: L 680/Isserlohn, Baarstraße Nach: L 680/Sümmener Straße Zählstelle: 4512 2204 BVWP:	18.600	1.172 (6,3%)	
B 233	NW	Von: L 680/Isserlohn, Sümmener Straße Nach: K 19 Zählstelle: 4512 2238 BVWP:	18.600	2.120 (11,4%)	

<b>Straße</b>	<b>BL</b>	<b>Infos</b>	<b>DTV</b>	<b>SV (SV%)</b>	<b>BVWP</b>
B 233	NW	Von: K 19 Nach: L 676 Zählstelle: 4512 2205 BVWP:	9.400	526 (5,6%)	
B 233	NW	Von: L 676 Nach: K 16 Zählstelle: 4512 2206 BVWP:	5.700	257 (4,5%)	
B 233	NW	Von: K 16 Nach: B 515 Langschede Zählstelle: 4512 2250 BVWP: Ortsumgehung	7.000	490 (7,0%)	WB 02KK
B 233	NW	Von: B 515 Langschede Nach: L 673 Zählstelle: 4512 2207 BVWP: Ortsumgehung	16.600	1.295 (7,8%)	WB 02KK
B 233	NW	Von: L 673 Nach: AS Unna-Süd (A 443) Zählstelle: 4512 2208 BVWP:	15.700	1.256 (8,0%)	
B 233	NW	Von: K 26 Nach: AS Unna-Süd (A 443) Zählstelle: 4412 2205 BVWP:	21.200	4.092 (19,3%)	
B 233	NW	Von: L 678 Nach: AS Kamen-Zentrum (A 1) Zählstelle: 4412 2299 BVWP:	25.100	1.406 (5,6%)	
B 233	NW	Von: AS Kamen-Zentrum (A 1) Nach: K 40 Zählstelle: 4412 2215 BVWP:	31.200	1.310 (4,2%)	
B 233	NW	Von: K 40 Nach: B 61 Kamen Zählstelle: 4411 2206 BVWP:	23.700	711 (3,0%)	
B 233	NW	Von: B 61 Kamen Nach: L 664 Zählstelle: 4311 2207 BVWP:	13.400	295 (2,2%)	
B 233	NW	Von: L 664 Nach: K 16 Zählstelle: 4311 2252 BVWP:	13.300	652 (4,9%)	

Straße	BL	Infos	DTV	SV (SV%)	BVWP
B 233	NW	Von: K 16 Nach: L 736 Zählstelle: 4311 2209 BVWP:	11.100	300 (2,7%)	
B 233	NW	Von: L 736 Nach: L 507 Zählstelle: 4311 2210 BVWP:	16.400	656 (4,0%)	
B 233	NW	Von: L 507 Nach: B 54 Werne Zählstelle: 4311 2212 BVWP:	14.200	525 (3,7%)	
B 234	NW	Von: B 51 Nach: L 702 Zählstelle: 4609 1257 BVWP:	5.100	311 (6,1%)	
B 234	NW	Von: L 702 Nach: L 527n Zählstelle: 4609 2258 BVWP:	9.100	555 (6,1%)	
B 234	NW	Von: L 527n Nach: L 807 Zählstelle: 4610 2206 BVWP:	9.300	642 (6,9%)	
B 234	NW	Von: L 807 Nach: L 675 Zählstelle: 4610 2207 BVWP:	11.500	345 (3,0%)	
B 234	NW	Von: B 226 Nach: B 54 Zählstelle: 4510 2204 BVWP:	5.900	236 (4,0%)	
B 234	NW	Von: B 54 Dortmund, Ruhrwaldstraße Nach: L 672 Kreisstraße Zählstelle: 4510 2310 BVWP:	11.100	255 (2,3%)	
B 234	NW	Von: L 672 Dortmund, Benninghofer Straße Nach: B 236 Berghofer Straße Zählstelle: 4511 2302 BVWP:	11.000	253 (2,3%)	
B 234	NW	Von: L 821 Dortmund, Emschertalstraße Nach: B 1 Ruhrschnellweg Zählstelle: 4411 2315 BVWP:	17.400	418 (2,4%)	

Straße	BL	Infos	DTV	SV (SV%)	BVWP
B 235	NW	Von: B 226 Bochum, Baroper Straße Nach: K 29 Bochum, Stiftstraße Zählstelle: 4509 2322 BVWP:	10.500	158 (1,5%)	
B 235	NW	Von: Herne, Engelsburgplatz Nach: AS Castrop-Rauxel (A 42) Zählstelle: 4409 2222 BVWP:	19.500	546 (2,8%)	
B 235	NW	Von: AS Castrop-Rauxel (A 42) Nach: Castrop-Rauxel, Ohmstraße Zählstelle: 4409 2217 BVWP:	23.200	557 (2,4%)	
B 235	NW	Von: L 658 Castrop-Rauxel Recklinghauser Straße Nach: Emscher Zählstelle: 4409 2218 BVWP:	13.800	524 (3,8%)	
B 235	NW	Von: AS Henrichenburg (A 2) Nach: OE Datteln Zählstelle: 4309 2320 BVWP:	17.800	1.050 (5,9%)	
B 235	NW	Von: Datteln, Kreuzstraße K 8 Nach: Datteln, Dattelner Straße Zählstelle: 4310 2300 BVWP:	10.100	657 (6,5%)	
B 235	NW	Von: K 8 Nach: B 236 b. Olfen Zählstelle: 4210 2432 BVWP:	6.100	427 (7,0%)	
B 235	NW	Von: B 236 b. Olfen Nach: K 61 Zählstelle: 4210 2406 BVWP:	7.300	365 (5,0%)	
B 235	NW	Von: L 835 Nach: L 884 Zählstelle: 4110 2401 BVWP:	8.300	423 (5,1%)	
B 235	NW	Von: L 884 Nach: K 23 Zählstelle: 4110 2418 BVWP:	6.500	410 (6,3%)	
B 235	NW	Von: K 23 Nach: K 4 Zählstelle: 4110 2419 BVWP:	12.400	670 (5,4%)	

Straße	BL	Infos	DTV	SV (SV%)	BVWP
B 235	NW	Von: K 4 Nach: K 60 Zählstelle: 4110 2402 BVWP:	13.500	662 (4,9%)	
B 235	NW	Von: K 60 Nach: L 550 Zählstelle: 4110 2417 BVWP:	10.700	524 (4,9%)	
B 236	NW	Von: Kreisgrenze bei Bromskirchen Nach: L 717 OD Hallenberg Zählstelle: 4817 2413 BVWP: Ortsumgehung	9.800	813 (8,3%)	WB 02KK
B 236	NW	Von: Hallenberg Nach: Züschen Zählstelle: 4817 2400 BVWP: Ortsumgehung	6.700	824 (12,3%)	WB 02KK
B 236	NW	Von: Züschen Nach: Winterberg Zählstelle: 4817 2401 BVWP: Ortsumgehung	5.200	749 (14,4%)	WB 02KK
B 236	NW	Von: OD Winterberg Nach: L 540 Zählstelle: 4817 2402 BVWP:	6.000	420 (7,0%)	
B 236	NW	Von: L 540 Nach: B 480 Kreisgrenze Zählstelle: 4816 1400 BVWP:	3.200	227 (7,1%)	
B 236	NW	Von: B 480 Kreisgrenze Nach: Oberkirchen Zählstelle: 4816 1401 BVWP:	1.700	168 (9,9%)	
B 236	NW	Von: Oberkirchen Nach: Gleidorf Zählstelle: 4815 5310 BVWP:	7.000	385 (5,5%)	
B 236	NW	Von: Gleidorf Nach: Schmallenberg Zählstelle: 4815 2401 BVWP:	10.700	610 (5,7%)	
B 236	NW	Von: Schmallenberg Nach: Kreisgrenze Zählstelle: 4815 2402 BVWP:	9.100	491 (5,4%)	



Straße	BL	Infos	DTV	SV (SV%)	BVWP
B 236	NW	Von: BAG Nach: K 27 Zählstelle: 4814 2309 BVWP: Ortsumgehung	7.100	476 (6,7%)	WB 02KK
B 236	NW	Von: L 928 Nach: B 508 Zählstelle: 4814 2308 BVWP:	6.100	451 (7,4%)	
B 236	NW	Von: B 236 Nach: L 715 Zählstelle: 4814 2307 BVWP:	13.200	700 (5,3%)	
B 236	NW	Von: L 715 Nach: B 55 Grevenbrück Zählstelle: 4814 2306 BVWP: Ortsumgehung	8.700	635 (7,3%)	VB 02KK
B 236	NW	Von: B 55 Grevenbrück Nach: L 880 Zählstelle: 4814 2305 BVWP: Ortsumgehung	11.600	963 (8,3%)	VB 02KK
B 236	NW	Von: L 880 Nach: Finnentrop Zählstelle: 4813 2301 BVWP:	11.700	889 (7,6%)	
B 236	NW	Von: L 737 Nach: L 687 Zählstelle: 4713 2300 BVWP:	5.500	688 (12,5%)	
B 236	NW	Von: L 687 Nach: L 619 Zählstelle: 4713 2202 BVWP:	3.200	374 (11,7%)	
B 236	NW	Von: L 619 Nach: L 697 Zählstelle: 4713 2203 BVWP:	4.900	529 (10,8%)	
B 236	NW	Von: L 697 Nach: K 9 Zählstelle: 4713 2206 BVWP:	8.700	618 (7,1%)	
B 236	NW	Von: K 9 Nach: B 229 Ütterlingsen, Neuenrader Straße Zählstelle: 4712 5309 BVWP:	7.200	- (-)	

<b>Straße</b>	<b>BL</b>	<b>Infos</b>	<b>DTV</b>	<b>SV (SV%)</b>	<b>BVWP</b>
B 236	NW	Von: B 229 Ütterlingsen, Lüdenscheider Straße Nach: L 655 Zählstelle: 4712 2233 BVWP:	13.300	599 (4,5%)	
B 236	NW	Von: L 655 Nach: L 656 Zählstelle: 4712 2214 BVWP:	6.700	503 (7,5%)	
B 236	NW	Von: L 656 Nach: L 530 Zählstelle: 4712 2215 BVWP: Ortsumgehung	5.000	550 (11,0%)	WB 02KK
B 236	NW	Von: L 698 Nach: L 692 Zählstelle: 4611 2210 BVWP: Ortsumgehung	9.000	702 (7,8%)	WB 02KK
B 236	NW	Von: L 692 Nach: L 743 Zählstelle: 4611 2211 BVWP:	11.000	847 (7,7%)	
B 236	NW	Von: L 743 Nach: AS Iserlohn-Oestrich (A 46) Zählstelle: 4611 2222 BVWP:	9.700	1.028 (10,6%)	
B 236	NW	Von: AS Iserlohn-Letmathe (A 46) Nach: K 19 Zählstelle: 4611 2205 BVWP:	4.500	216 (4,8%)	
B 236	NW	Von: AS Iserlohn-Letmathe (A 46) Nach: K 22 Zählstelle: 4511 1200 BVWP:	5.100	179 (3,5%)	
B 236	NW	Von: K 22 Nach: L 676 Zählstelle: 4511 2202 BVWP:	13.000	416 (3,2%)	
B 236	NW	Von: L 676 Nach: L 673 Zählstelle: 4511 2203 BVWP:	15.400	585 (3,8%)	
B 236	NW	Von: L 648 Nach: B 234 Berghofen Zählstelle: 4511 2206 BVWP: Neubau	17.600	950 (5,4%)	VB 04KB

<b>Straße</b>	<b>BL</b>	<b>Infos</b>	<b>DTV</b>	<b>SV (SV%)</b>	<b>BVWP</b>
B 236	NW	Von: AS Schürufer Str. Nach: AS Am Remberg Zählstelle: 4511 2101 BVWP: Neubau	22.200	799 (3,6%)	VB 04KB
B 236	NW	Von: AS Am Remberg Nach: B 1 Schüren Zählstelle: 4411 2112 BVWP:	28.000	1.120 (4,0%)	
B 236	NW	Von: B 1 Schüren Nach: AS Hannöversche Str. Zählstelle: 4411 2109 BVWP:	45.200	2.983 (6,6%)	
B 236	NW	Von: AS Hannöversche Str. Nach: AS Dortmund-Scharnhorst (L663n) Zählstelle: 4411 2106 BVWP:	36.300	2.505 (6,9%)	
B 236	NW	Von: AS Rüschebrinkgraben Nach: AS Dortmund-Derne (L684) Zählstelle: 4411 2107 BVWP:	43.800	3.022 (6,9%)	
B 236	NW	Von: AS Dortmund-Derne (L684) Nach: AK Dortmund-Nordost (A2) Zählstelle: 4411 2108 BVWP:	44.300	3.145 (7,1%)	
B 236	NW	Von: AK Dortmund-Nordost (A2) Nach: AK Dortmund-Nordost (A2) Zählstelle: 4410 2111 BVWP:	17.300	848 (4,9%)	
B 236	NW	Von: AK Dortmund-Nordost (A2) Nach: B 54 Lünen Zählstelle: 4410 2100 BVWP:	27.000	2.025 (7,5%)	
B 236	NW	Von: K 19 Dortmund, Schulstraße Nach: K 11 Zählstelle: 4311 2215 BVWP:	4.200	164 (3,9%)	
B 236	NW	Von: K 8, südl. Nach: K 8, nördl. Zählstelle: 4310 2255 BVWP:	13.700	671 (4,9%)	
B 236	NW	Von: K 8 Nach: L 507 Zählstelle: 4310 2203 BVWP:	13.200	620 (4,7%)	

Straße	BL	Infos	DTV	SV (SV%)	BVWP
B 236	NW	Von: L 507 Nach: K 2 Zählstelle: 4210 2200 BVWP:	9.300	456 (4,9%)	
B 236	NW	Von: K 2 Nach: K 14 Zählstelle: 4210 2206 BVWP:	6.900	276 (4,0%)	
B 236	NW	Von: K 2 Nach: B 235 b. Olfen Zählstelle: 4210 2409 BVWP:	6.500	286 (4,4%)	
B 237	NW	Von: Bergisch Born Nach: L 68/K 3 Zählstelle: 4809 2207 BVWP: Ortsumgehung	8.400	664 (7,9%)	VB 02KK
B 237	NW	Von: Wiehagen Nach: Hückeswagen Zählstelle: 4809 2209 BVWP: Ortsumgehung	7.600	456 (6,0%)	VB 02KK
B 237	NW	Von: Hückeswagen Nach: Kobeshofen Zählstelle: 4810 2220 BVWP: Ortsumgehung	12.200	622 (5,1%)	VB 02KK
B 237	NW	Von: Kobeshofen Nach: Wipperfürth Zählstelle: 4810 2219 BVWP: Ortsumgehung	13.300	692 (5,2%)	VB 02KK
B 237	NW	Von: Wipperfürth Nach: Ohl Zählstelle: 4810 2206 BVWP: Ortsumgehung	8.900	596 (6,7%)	VB 02KK
B 237	NW	Von: Ohl Nach: Rönsahl Zählstelle: 4810 5225 BVWP:	4.300	357 (8,3%)	
B 237	NW	Von: Rönsahl Nach: L 528 Zählstelle: 4811 2256 BVWP: Ortsumgehung	4.900	309 (6,3%)	VB 02KK
B 238	NW	Von: K 90 Kreis Lippe Nach: L 941 Detmold, Heidener Straße Zählstelle: 4019 2250 BVWP:	12.700	838 (6,6%)	

Straße	BL	Infos	DTV	SV (SV%)	BVWP
B 238	NW	Von: L 941 Detmold, Heidener Straße Nach: B 238alt Lemgo Zählstelle: 3919 2443 BVWP:	12.600	706 (5,6%)	
B 238	NW	Von: B 238alt Lemgo Nach: B 66 Lemgo Zählstelle: 3919 2441 BVWP:	12.300	824 (6,7%)	
B 238	NW	Von: B 66 Lemgo Nach: L 712 Lemgo Zählstelle: 3919 2442 BVWP:	9.400	611 (6,5%)	
B 238	NW	Von: Ende OD Lemgo Nach: L861 Kalletal Zählstelle: 3919 2428 BVWP: Ortsumgehung	9.300	632 (6,8%)	VB 02KK
B 238	NW	Von: L 861 Kalletal Nach: Beginn OD Langenholzhausen Zählstelle: 3819 1218 BVWP: Ortsumgehung	5.200	359 (6,9%)	VB 02KK
B 238	NW	Von: Ende OD Langenholzhausen Nach: Landesgrenze NI Zählstelle: 3819 1219 BVWP: Ortsumgehung	4.200	286 (6,8%)	VB 02KK
B 239	NW	Von: B 64, Höxter Nach: K 59, Brenkhausen Zählstelle: 4222 2207 BVWP:	7.300	350 (4,8%)	
B 239	NW	Von: L 946, Fürstenau Nach: K 67, Löwendorf Zählstelle: 4121 1300 BVWP:	4.400	334 (7,6%)	
B 239	NW	Von: K 64, Höxter Nach: L 825, Steinheim Zählstelle: 4121 1326 BVWP:	4.800	389 (8,1%)	
B 239	NW	Von: L 825, Sommersell Nach: B 252, Rolfzen Zählstelle: 4120 1308 BVWP:	5.200	458 (8,8%)	
B 239	NW	Von: Auffahrt zur B 252/K73 Nach: B 1 östl. Bad Meinberg Zählstelle: 4120 2231 BVWP: Ortsumgehung	5.100	413 (8,1%)	WB 02KK

<b>Straße</b>	<b>BL</b>	<b>Infos</b>	<b>DTV</b>	<b>SV (SV%)</b>	<b>BVWP</b>
B 239	NW	Von: B 1 östl. Bad Meinberg Nach: L 943 Zählstelle: 4120 2230 BVWP:	5.500	308 (5,6%)	
B 239	NW	Von: L 943 Nach: Bad Meinberg, Brunnenstraße Zählstelle: 4119 2282 BVWP: Ortsumgehung	11.500	529 (4,6%)	VB 02KK
B 239	NW	Von: Bad Meinberg, Brunnenstraße Nach: L 954 Zählstelle: 4119 2283 BVWP: Ortsumgehung	7.500	390 (5,2%)	VB 02KK
B 239	NW	Von: L 954 Nach: K 93 Kreis Lippe Zählstelle: 4019 2460 BVWP:	13.800	814 (5,9%)	
B 239	NW	Von: K 93 Kreis Lippe Nach: Beginn OD Detmold Zählstelle: 4019 2457 BVWP:	14.400	835 (5,8%)	
B 239	NW	Von: L 936 Detmold, Klingenbergstraße Nach: Beginn OD Lage Zählstelle: 4018 2301 BVWP: Ortsumgehung	15.100	861 (5,7%)	VB 02KK
B 239	NW	Von: Ende OD Lage Nach: Ende OD Holzhausen Zählstelle: 3918 2337 BVWP: Ortsumgehung	12.300	701 (5,7%)	VB 02KK
B 239	NW	Von: Ende OD Holzhausen Nach: L 712n Zählstelle: 3918 2285 BVWP: Ortsumgehung	14.000	770 (5,5%)	VB 02KK
B 239	NW	Von: L 712n Nach: L 535/K4 Kreis Lippe Zählstelle: 3918 2282 BVWP: Ortsumgehung	18.000	1.494 (8,3%)	VB 02KK
B 239	NW	Von: L 535/K 4 Kreis Lippe Nach: L 772/K 30 Kreis Lippe Zählstelle: 3918 2274 BVWP: Ortsumgehung	16.800	1.512 (9,0%)	VB 02KK
B 239	NW	Von: L 772/K 30 Kreis Lippe Nach: L 804 Zählstelle: 3918 5315 BVWP: Ortsumgehung	16.700	- (-)	VB 02KK

<b>Straße</b>	<b>BL</b>	<b>Infos</b>	<b>DTV</b>	<b>SV (SV%)</b>	<b>BVWP</b>
B 239	NW	Von: L 804 Nach: AS Herford/Bad Salzuflen (A 2) Zählstelle: 3918 2292 BVWP: Ortsumgehung	16.100	1.642 (10,2%)	VB 02KK
B 239	NW	Von: AS Herford/Bad Salzuflen (A 2) Nach: Zählstelle: 3918 2110 BVWP:	20.000	2.020 (10,1%)	
B 239	NW	Von: Niederlassungsgrenze Nach: B 61 b. Herford Zählstelle: 3918 2357 BVWP: Ortsumgehung	21.000	3.171 (15,1%)	VB 02KK
B 239	NW	Von: OD Herford Nach: L 782 Zählstelle: 3817 2306 BVWP: Ortsumgehung	15.100	1.374 (9,1%)	VB 02KK
B 239	NW	Von: L 782 (Norden) Nach: L 782 (Süden) Zählstelle: 3817 2342 BVWP: Ortsumgehung	16.700	1.186 (7,1%)	VB 02KK
B 239	NW	Von: L 782 Nach: AS A 30 (29) Zählstelle: 3817 2307 BVWP: Ortsumgehung	12.000	1.032 (8,6%)	VB 02KK
B 239	NW	Von: AS A 30 (29) Nach: L 546 Zählstelle: 3717 2233 BVWP:	16.900	1.149 (6,8%)	
B 239	NW	Von: L 546 Nach: L 775/K 34 Zählstelle: 3717 2237 BVWP:	12.500	1.200 (9,6%)	
B 239	NW	Von: L 775/K 34 Nach: L 876 Zählstelle: 3717 2231 BVWP:	11.000	1.089 (9,9%)	
B 239	NW	Von: L 876 Nach: L 773 Zählstelle: 3717 2242 BVWP:	12.300	984 (8,0%)	
B 239	NW	Von: B 65 Lübbecke Nach: L 918 Zählstelle: 3617 2219 BVWP: Ortsumgehung	13.000	897 (6,9%)	WB 02KK

Straße	BL	Infos	DTV	SV (SV%)	BVWP
B 239	NW	Von: L 918 Nach: K 81 Zählstelle: 3617 2220 BVWP:	8.300	681 (8,2%)	
B 239	NW	Von: K 81 Nach: L 765/K 58 Zählstelle: 3517 2204 BVWP:	7.500	713 (9,5%)	
B 239	NW	Von: L 765/K 58 Nach: Landesgrenze NI Zählstelle: 3517 1203 BVWP:	5.000	610 (12,2%)	
B 241	NW	Von: B 252, Hohenwepel Nach: K 30, Borgentreich Zählstelle: 4421 1201 BVWP:	4.600	488 (10,6%)	
B 241	NW	Von: K 30, Lütgeneder Nach: L 763, Dahlhausen Zählstelle: 4421 1202 BVWP:	3.000	348 (11,6%)	
B 241	NW	Von: L 763, Borgentreich Nach: K44, Beverungen Zählstelle: 4321 1200 BVWP:	4.500	500 (11,1%)	
B 241	NW	Von: K 44, Dahlhausen Nach: B 83, Beverungen Zählstelle: 4321 2201 BVWP: Ortsumgehung	4.300	486 (11,3%)	WB 02KK
B 251	NW	Von: L870 Nach: B7 Zählstelle: 4517 2419 BVWP:	4.900	480 (9,8%)	
B 251	NW	Von: L743 Nach: L870 Zählstelle: 4617 2405 BVWP:	4.200	344 (8,2%)	
B 251	NW	Von: Landesgrenze Hessen Nach: L743 Zählstelle: 4617 1404 BVWP:	4.400	286 (6,5%)	
B 252	NW	Von: Hessen, Rhoden Nach: L 828, Scherfede Zählstelle: 4420 1205 BVWP:	3.100	632 (20,4%)	



Straße	BL	Infos	DTV	SV (SV%)	BVWP
B 252	NW	Von: AS Warburg ( A 44 ) Nach: B 7, Warburg Zählstelle: 4520 2305 BVWP:	8.800	1.188 (13,5%)	
B 252	NW	Von: B 7, Warburg Nach: B 241, Hohenwepel Zählstelle: 4420 2302 BVWP:	8.700	1.018 (11,7%)	
B 252	NW	Von: B 241, Hohenwepel Nach: L 763, Peckelsheim Zählstelle: 4420 2303 BVWP:	4.600	699 (15,2%)	
B 252	NW	Von: L 763, Niesen Nach: K 43, Siddessen Zählstelle: 4320 2200 BVWP: Ortsumgehung	6.800	945 (13,9%)	WB 02KK
B 252	NW	Von: K 43, Rheder Nach: B 64, Brakel Zählstelle: 4221 5340 BVWP: Ortsumgehung	7.800	1.084 (13,9%)	WB 02KK
B 252	NW	Von: K 50, Riesel Nach: L 825, Steinheim Zählstelle: 4221 2300 BVWP:	6.700	771 (11,5%)	
B 252	NW	Von: L 825, Brakel Nach: L 755, Steinheim Zählstelle: 4120 2301 BVWP:	5.600	722 (12,9%)	
B 252	NW	Von: L 755, Nieheim Nach: L 616, Bergheim Zählstelle: 4120 2302 BVWP:	7.400	740 (10,0%)	
B 252	NW	Von: L 827, Steinheim Nach: B 239, Brakel Zählstelle: 4120 2303 BVWP:	6.700	737 (11,0%)	
B 252	NW	Von: B 239, Brakel Nach: L 823, Steinheim Zählstelle: 4120 2304 BVWP:	9.600	941 (9,8%)	
B 252	NW	Von: L 823, Steinheim Nach: B 239, Wöbbel Zählstelle: 4120 2305 BVWP:	9.000	1.008 (11,2%)	

Straße	BL	Infos	DTV	SV (SV%)	BVWP
B 252	NW	Von: Seitenarm B239 Nach: B1 Zählstelle: 4020 2210 BVWP:	7.600	646 (8,5%)	
B 256	NW	Von: Marienheide Nach: SM Grenze Zählstelle: 4810 5224 BVWP: Ortsumgehung	6.100	500 (8,2%)	VB 02KK
B 256	NW	Von: Kotthausen Nach: Rodt Zählstelle: 4911 2205 BVWP:	12.700	584 (4,6%)	
B 256	NW	Von: Berghausen Nach: Kotthausen, Kotthäuser Höhe Zählstelle: 4911 2206 BVWP:	9.400	479 (5,1%)	
B 256	NW	Von: Steinenbrück Nach: Kotthausen Zählstelle: 4911 2215 BVWP:	9.000	414 (4,6%)	
B 256	NW	Von: Vollmerhausen Nach: Steinenbrück Zählstelle: 5011 4208 BVWP:	22.400	717 (3,2%)	
B 256	NW	Von: Pochwerk Nach: Derschlag Zählstelle: 4911 2212 BVWP: Ortsumgehung	12.800	550 (4,3%)	WB 02KK
B 256	NW	Von: AS Reichshof/Bergneustadt (A 4) Nach: Pochwerk Zählstelle: 5011 5223 BVWP:	13.200	1.016 (7,7%)	
B 256	NW	Von: AS Sinspert/Volkenrath Nach: AS Reichshof/Bergneustadt (A 4) Zählstelle: 5011 2207 BVWP:	11.600	766 (6,6%)	
B 256	NW	Von: Sengelbusch Nach: Sotterbach Zählstelle: 5011 2208 BVWP:	10.600	551 (5,2%)	
B 256	NW	Von: Bieshausen Nach: Sengelbusch Zählstelle: 5011 2328 BVWP: Ortsumgehung	11.000	539 (4,9%)	WB 02KK

<b>Straße</b>	<b>BL</b>	<b>Infos</b>	<b>DTV</b>	<b>SV (SV%)</b>	<b>BVWP</b>
B 256	NW	Von: Waldbröl Nach: Hermesdorf Zählstelle: 5111 2206 BVWP:	13.500	419 (3,1%)	
B 256	NW	Von: NL Grenze Nach: Waldbröl Zählstelle: 5111 1204 BVWP:	4.200	160 (3,8%)	
B 256	NW	Von: L312 Nach: L333 Zählstelle: 5211 4201 BVWP:	3.100	183 (5,9%)	
B 256	NW	Von: Landesgrenze RP Nach: L312 Zählstelle: 5211 1202 BVWP:	4.700	376 (8,0%)	
B 258	NW	Von: L220 Nach: K13 Zählstelle: 5203 2203 BVWP: Ortsumgehung	13.400	482 (3,6%)	WB* 02KK
B 258	NW	Von: L12 Nach: K14 Zählstelle: 5203 2201 BVWP:	6.400	294 (4,6%)	
B 258	NW	Von: L233 Nach: L238 Zählstelle: 5303 5250 BVWP: Ortsumgehung	17.900	895 (5,0%)	WB* 02KK
B 258	NW	Von: B258 Nach: B399 b. Lammersdorf Zählstelle: 5303 1306 BVWP: Ortsumgehung	6.700	255 (3,8%)	WB* 02KK
B 258	NW	Von: B399 b. Lammersdorf Nach: Bundesgrenze Belgien Zählstelle: 5303 2207 BVWP:	9.800	441 (4,5%)	
B 258	NW	Von: L106 Nach: L106/K20 Zählstelle: 5403 2209 BVWP:	8.200	385 (4,7%)	
B 258	NW	Von: K16 Nach: K21 Zählstelle: 5403 2204 BVWP:	14.100	465 (3,3%)	

<b>Straße</b>	<b>BL</b>	<b>Infos</b>	<b>DTV</b>	<b>SV (SV%)</b>	<b>BVWP</b>
B 258	NW	Von: K2 Nach: L214 Zählstelle: 5403 2203 BVWP: Ortsumgehung	8.400	370 (4,4%)	VB 02KK
B 258	NW	Von: L214 Nach: B399 nördl. Imgenbroich Zählstelle: 5403 1208 BVWP: Ortsumgehung	7.000	336 (4,8%)	VB 02KK
B 258	NW	Von: B399 nördl. Imgenbroich Nach: K2 Imgenbroich Zählstelle: 5403 1306 BVWP: Ortsumgehung	3.300	254 (7,7%)	VB 02KK
B 258	NW	Von: K26 Nach: L245 Zählstelle: 5403 1209 BVWP: Ortsumgehung	2.600	190 (7,3%)	VB 02KK
B 258	NW	Von: Schöneiseiffen Nach: Wachhäuschen Zählstelle: 5404 1209 BVWP:	2.900	258 (8,9%)	
B 258	NW	Von: Schleiden Nach: Harperscheid Zählstelle: 5404 1208 BVWP:	2.000	156 (7,8%)	
B 258	NW	Von: Blankenheim Nach: Schleiden Zählstelle: 5404 1205 BVWP:	5.300	307 (5,8%)	
B 258	NW	Von: Blankenheim Nach: Schleiden Zählstelle: 5404 1207 BVWP:	5.900	1.097 (18,6%)	
B 258	NW	Von: Krekel Nach: Schleiden Zählstelle: 5505 1201 BVWP:	4.300	297 (6,9%)	
B 258	NW	Von: Blankenheim Nach: Schleiden Zählstelle: 5505 1202 BVWP:	4.100	230 (5,6%)	
B 258	NW	Von: Bad Münstereifel Nach: Krekel Zählstelle: 5505 5239 BVWP:	2.800	274 (9,8%)	

Straße	BL	Infos	DTV	SV (SV%)	BVWP
B 258	NW	Von: Ahrhütte Nach: Blankenheim Zählstelle: 5505 1207 BVWP:	4.300	499 (11,6%)	
B 258	NW	Von: Ahrhütte Nach: Blankenheim Zählstelle: 5506 1204 BVWP:	3.500	126 (3,6%)	
B 258	NW	Von: Ahrhütte Nach: Blankenheim Zählstelle: 5606 1202 BVWP:	2.300	248 (10,8%)	
B 258	NW	Von: Ahrdorf Nach: Ahrhütte Zählstelle: 5606 5243 BVWP:	4.500	693 (15,4%)	
B 258	NW	Von: Müsch Nach: Ahrhütte Zählstelle: 5606 1201 BVWP:	4.000	604 (15,1%)	
B 264	NW	Von: AS Bildchen Nach: L260 Zählstelle: 5202 5261 BVWP:	10.500	189 (1,8%)	
B 264	NW	Von: L222 Nach: L23 Zählstelle: 5102 2212 BVWP:	9.800	382 (3,9%)	
B 264	NW	Von: L23/Gemeindestraße Nach: K30/L23 Zählstelle: 5102 2213 BVWP:	13.100	406 (3,1%)	
B 264	NW	Von: L136 Nach: L238 Zählstelle: 5103 2207 BVWP:	10.100	424 (4,2%)	
B 264	NW	Von: L11 Nach: L241 Zählstelle: 5103 2203 BVWP: Ortsumgehung	13.600	802 (5,9%)	VB 02KK
B 264	NW	Von: K18 Nach: L12 Zählstelle: 5104 2213 BVWP: Ortsumgehung	7.200	511 (7,1%)	VB 02KK

Straße	BL	Infos	DTV	SV (SV%)	BVWP
B 264	NW	Von: L12 Nach: L12 Langerwehe Zählstelle: 5104 2211 BVWP:	11.300	542 (4,8%)	
B 264	NW	Von: L12 Nach: K24 Zählstelle: 5104 5246 BVWP:	11.100	522 (4,7%)	
B 264	NW	Von: K24 Nach: L25 Zählstelle: 5104 2210 BVWP:	11.700	351 (3,0%)	
B 264	NW	Von: Rurdammweg Nach: Valencianner Straße Zählstelle: 5204 6201 BVWP:	7.500	180 (2,4%)	
B 264	NW	Von: B56 Düren Nach: L264 Zählstelle: 5105 2208 BVWP:	12.200	610 (5,0%)	
B 264	NW	Von: L264 Nach: L327 Zählstelle: 5105 2207 BVWP: Ortsumgehung	7.300	628 (8,6%)	VB 02KK
B 264	NW	Von: Türrnich Nach: Manheim Zählstelle: 5105 2201 BVWP:	5.900	631 (10,7%)	
B 264	NW	Von: AS Türrnich (A 61) Nach: Blatzheim Zählstelle: 5106 2203 BVWP:	10.500	840 (8,0%)	
B 264	NW	Von: Türrnich Nach: AS Türrnich (A 61) Zählstelle: 5106 2204 BVWP:	10.100	1.000 (9,9%)	
B 264	NW	Von: Frechen Nach: Türrnich Zählstelle: 5106 2205 BVWP:	12.000	960 (8,0%)	
B 264	NW	Von: Frechen Nach: Türrnich Zählstelle: 5106 2206 BVWP:	13.500	743 (5,5%)	

Straße	BL	Infos	DTV	SV (SV%)	BVWP
B 264	NW	Von: Marsdorf Nach: Türnich Zählstelle: 5006 2209 BVWP:	18.600	856 (4,6%)	
B 264	NW	Von: AS Frechen (A 1) Nach: Türnich Zählstelle: 5007 2207 BVWP:	40.000	3.080 (7,7%)	
B 264	NW	Von: Ri. L92 Nach: L34/Ri. Köln Zählstelle: 5007 2206 BVWP:	13.000	260 (2,0%)	
B 265	NW	Von: Losheim Forsthaus Nach: Schneifel Zählstelle: 5604 1202 BVWP:	1.700	201 (11,8%)	
B 265	NW	Von: Hellenthal Nach: Losheimergraben Zählstelle: 5504 1203 BVWP:	1.500	96 (6,4%)	
B 265	NW	Von: Hellenthal Nach: Hollerath Zählstelle: 5504 1201 BVWP:	2.900	162 (5,6%)	
B 265	NW	Von: Schleiden Nach: Hellenthal Zählstelle: 5404 1206 BVWP:	8.600	645 (7,5%)	
B 265	NW	Von: Gemünd Nach: Schleiden Zählstelle: 5404 2204 BVWP: Ortsumgehung	7.800	398 (5,1%)	WB 02KK
B 265	NW	Von: Hergarten Nach: Gemünd Zählstelle: 5405 2208 BVWP: Ortsumgehung	5.500	781 (14,2%)	WB 02KK
B 265	NW	Von: Hergarten Nach: Gemünd Zählstelle: 5405 2207 BVWP: Ortsumgehung	2.200	134 (6,1%)	WB 02KK
B 265	NW	Von: K25 Nach: L218 Zählstelle: 5305 1206 BVWP:	2.600	166 (6,4%)	

<b>Straße</b>	<b>BL</b>	<b>Infos</b>	<b>DTV</b>	<b>SV (SV%)</b>	<b>BVWP</b>
B 265	NW	Von: L11 Nach: L211 Zählstelle: 5305 5232 BVWP:	4.000	212 (5,3%)	
B 265	NW	Von: L11 Nach: K23 Zählstelle: 5305 1204 BVWP:	3.800	232 (6,1%)	
B 265	NW	Von: Zülpich Nach: Wollersheim Zählstelle: 5305 3203 BVWP:	4.800	250 (5,2%)	
B 265	NW	Von: Weiler i. d. Ebene Nach: Langendorf Zählstelle: 5305 1215 BVWP:	5.900	407 (6,9%)	
B 265	NW	Von: Kreisel Siechhaus Nach: Zülpich Zählstelle: 5206 1204 BVWP:	9.800	804 (8,2%)	
B 265	NW	Von: Kreisel Siechhaus Nach: Weiler i. d. Ebene Zählstelle: 5206 1203 BVWP: Ortsumgehung	4.300	443 (10,3%)	VB 02KB
B 265	NW	Von: Erfstadt-Erp Nach: Weiler i. d. Ebene Zählstelle: 5206 1248 BVWP: Ortsumgehung	4.500	383 (8,5%)	VB 02KB
B 265	NW	Von: Erfstadt-Lechenich Nach: Weiler i. d. Ebene Zählstelle: 5206 2202 BVWP: Ortsumgehung	6.000	486 (8,1%)	VB 02KK
B 265	NW	Von: Hürth Nach: AS Erfstadt (A 61) Zählstelle: 5106 2209 BVWP:	16.800	974 (5,8%)	
B 265	NW	Von: Hürth Nach: Erfstadt-Lechenich Zählstelle: 5106 2210 BVWP:	15.900	541 (3,4%)	
B 265	NW	Von: Kendenich Nach: Erfstadt-Liblar Zählstelle: 5107 2205 BVWP:	14.900	536 (3,6%)	



<b>Straße</b>	<b>BL</b>	<b>Infos</b>	<b>DTV</b>	<b>SV (SV%)</b>	<b>BVWP</b>
B 265	NW	Von: Kendenich Nach: Erfstadt-Liblar Zählstelle: 5107 2204 BVWP: Ausbau	14.100	451 (3,2%)	VB 24KK
B 265	NW	Von: AS Klettenberg Nach: Kendenich Zählstelle: 5107 2203 BVWP: Ausbau	15.700	832 (5,3%)	VB 24KK
B 265	NW	Von: AS Köln-Klettenberg (A 4) Nach: Kendenich Zählstelle: 5107 2202 BVWP: Ausbau	12.600	630 (5,0%)	VB 24KK
B 265	NW	Von: AS Köln-Klettenberg (A 4) Nach: Militärring L34 Zählstelle: 5007 2208 BVWP: Ausbau	20.500	513 (2,5%)	VB 24KK
B 265n	NW	Von: E.-Liblar Nach: E.-Erp Zählstelle: 5106 5217 BVWP:	13.600	816 (6,0%)	
B 266	NW	Von: B399 Lemmersdorf Nach: L12 Zählstelle: 5303 2204 BVWP:	10.600	392 (3,7%)	
B 266	NW	Von: K32/L160 Nach: L246 Zählstelle: 5303 1407 BVWP:	8.300	232 (2,8%)	
B 266	NW	Von: L246 Nach: L166 Zählstelle: 5303 1404 BVWP: Ortsumgehung	5.000	265 (5,3%)	VB 02KK
B 266	NW	Von: L166 Nach: L106 Zählstelle: 5304 5211 BVWP: Ortsumgehung	3.800	323 (8,5%)	VB 02KK
B 266	NW	Von: L106 Nach: L149 Zählstelle: 5404 1201 BVWP:	4.100	189 (4,6%)	
B 266	NW	Von: Herhahn Nach: Einruhr Zählstelle: 5404 1202 BVWP:	5.900	1.257 (21,3%)	

<b>Straße</b>	<b>BL</b>	<b>Infos</b>	<b>DTV</b>	<b>SV (SV%)</b>	<b>BVWP</b>
B 266	NW	Von: Gemünd Nach: Herhahn Zählstelle: 5404 1203 BVWP:	5.700	1.055 (18,5%)	
B 266	NW	Von: Wallenthal Nach: Gemünd Zählstelle: 5405 1209 BVWP:	10.900	556 (5,1%)	
B 266	NW	Von: Wallenthaler Höhe Nach: Gemünd Zählstelle: 5405 2206 BVWP:	7.300	409 (5,6%)	
B 266	NW	Von: Müldeponie Nach: Wallenthal Zählstelle: 5405 2205 BVWP:	12.100	859 (7,1%)	
B 266	NW	Von: Mechernich Nach: Wallenthal Zählstelle: 5405 2201 BVWP: Ortsumgehung	13.000	910 (7,0%)	VB 02KK
B 266	NW	Von: AS Wißkirchen (A 1) Nach: Mechernich Zählstelle: 5306 2220 BVWP:	13.700	849 (6,2%)	
B 266	NW	Von: AS Wißkirchen (A 1) Nach: Mechernich Zählstelle: 5306 2215 BVWP:	18.200	1.092 (6,0%)	
B 266	NW	Von: Euskirchen Nach: AS Wißkirchen (A 1) Zählstelle: 5306 2216 BVWP:	11.900	619 (5,2%)	
B 266	NW	Von: B56 Euenheim Nach: K61 Zählstelle: 5307 1206 BVWP:	8.400	512 (6,1%)	
B 266	NW	Von: K61 Nach: L493 Zählstelle: 5307 2207 BVWP:	10.700	471 (4,4%)	
B 266	NW	Von: L493 Nach: L158 Zählstelle: 5307 1222 BVWP:	15.000	990 (6,6%)	

<b>Straße</b>	<b>BL</b>	<b>Infos</b>	<b>DTV</b>	<b>SV (SV%)</b>	<b>BVWP</b>
B 266	NW	Von: L158 Nach: L471 Zählstelle: 5307 1209 BVWP:	12.200	573 (4,7%)	
B 266	NW	Von: L471 Nach: AS Rheinbach (A 61) Zählstelle: 5307 1214 BVWP:	7.800	702 (9,0%)	
B 288	NW	Von: automat. Dauerzählstelle/Uerdingen Nach: NL Grenze Zählstelle: 4605 5231 BVWP: Ausbau	22.700	2.656 (11,7%)	VB 24KB als A 524
B 288	NW	Von: NL Grenze Nach: L 59 Zählstelle: 4606 2201 BVWP: Ausbau	23.700	1.920 (8,1%)	VB 24KB als A 524
B 288	NW	Von: L 59 Nach: B 8 Zählstelle: 4606 2207 BVWP: Ausbau	23.100	1.756 (7,6%)	VB 24KB als A 524
B 288	NW	Von: B 8 Nach: AK Duisburg-Süd Zählstelle: 4606 2202 BVWP: Ausbau	30.100	1.836 (6,1%)	VB 24KB als A 524
B 326	NW	Von: AK Wuppertal-Nord (A1/A46/B326) Nach: B326/L551 (Schwelmer Str.) Zählstelle: 4609 2166 BVWP:	15.600	889 (5,7%)	
B 399	NW	Von: L106 Nach: B258 b. Lammersdorf Zählstelle: 5403 1205 BVWP:	2.800	109 (3,9%)	
B 399	NW	Von: B266 Lammersdorf Nach: B399 Spange Lammersdorf Zählstelle: 5303 1203 BVWP:	6.300	183 (2,9%)	
B 399	NW	Von: L12 Nach: L24 Zählstelle: 5303 1202 BVWP:	3.500	231 (6,6%)	
B 399	NW	Von: L24 Nach: L260 Zählstelle: 5303 1201 BVWP:	3.700	263 (7,1%)	

<b>Straße</b>	<b>BL</b>	<b>Infos</b>	<b>DTV</b>	<b>SV (SV%)</b>	<b>BVWP</b>
B 399	NW	Von: K36 Nach: L218 Zählstelle: 5304 1201 BVWP:	5.200	151 (2,9%)	
B 399	NW	Von: L218 Nach: L11 Zählstelle: 5204 1206 BVWP:	5.900	177 (3,0%)	
B 399	NW	Von: L11 Nach: K31 Zählstelle: 5204 1205 BVWP: Ortsumgehung	6.400	154 (2,4%)	VB 02KK
B 399	NW	Von: K29 Nach: K27 Zählstelle: 5204 2204 BVWP: Ortsumgehung	7.600	236 (3,1%)	VB 02KK
B 399	NW	Von: L13 Nach: B264 Rölsdorf Zählstelle: 5204 2203 BVWP: Ortsumgehung	11.200	258 (2,3%)	VB 02KK
B 421	NW	Von: Stadt Kyll Nach: Hallschlag Zählstelle: 5604 1201 BVWP:	3.300	310 (9,4%)	
B 421	NW	Von: Stadt Kyll Nach: Hallschlag Zählstelle: 5605 1203 BVWP:	3.900	254 (6,5%)	
B 473	NW	Von: B 8 Nach: L 480 Zählstelle: 4205 2205 BVWP:	10.800	583 (5,4%)	
B 473	NW	Von: L 480 Nach: L 602 Zählstelle: 4205 2204 BVWP:	10.500	662 (6,3%)	
B 473	NW	Von: L 602 Nach: AS Hamminkeln (A 3) Zählstelle: 4205 2203 BVWP:	13.000	897 (6,9%)	
B 473	NW	Von: AS Hamminkeln (A 3) Nach: L 896 Zählstelle: 4205 2202 BVWP:	15.600	1.716 (11,0%)	

Straße	BL	Infos	DTV	SV (SV%)	BVWP
B 473	NW	Von: L 896 Nach: Grenze Westfalen Zählstelle: 4205 2201 BVWP:	12.500	1.238 (9,9%)	
B 473	NW	Von: B 473 Nach: B 67 Zählstelle: 4105 2285 BVWP:	12.800	1.536 (12,0%)	
B 473	NW	Von: B 67 Nach: L 605 Zählstelle: 4105 2286 BVWP:	11.400	673 (5,9%)	
B 474	NW	Von: B 235 b. Olfen Nach: B 58 b. Seppenrade Zählstelle: 4210 1403 BVWP:	3.100	223 (7,2%)	
B 474	NW	Von: B 58 b. Seppenrade Nach: K 45 Zählstelle: 4210 2404 BVWP:	6.200	353 (5,7%)	
B 474	NW	Von: K 45 Nach: K 27 Zählstelle: 4109 2423 BVWP:	6.400	410 (6,4%)	
B 474	NW	Von: L 551 Nach: K 48 Zählstelle: 4109 2406 BVWP:	12.100	992 (8,2%)	
B 474	NW	Von: K 48 Nach: K 58 Zählstelle: 4109 2401 BVWP:	10.200	755 (7,4%)	
B 474	NW	Von: K 48 Nach: K 58 Zählstelle: 4009 2406 BVWP:	15.600	983 (6,3%)	
B 474	NW	Von: K 58 Nach: B 525 b. Coesfeld Zählstelle: 4009 2407 BVWP:	10.400	915 (8,8%)	
B 474	NW	Von: B 525 b. Coesfeld Nach: L 581 Zählstelle: 4008 2422 BVWP:	8.900	819 (9,2%)	

Straße	BL	Infos	DTV	SV (SV%)	BVWP
B 474	NW	Von: L 581 Nach: K 46 Zählstelle: 4008 2421 BVWP:	11.500	943 (8,2%)	
B 474	NW	Von: K 46 Nach: L 555 Zählstelle: 4008 2420 BVWP:	11.200	952 (8,5%)	
B 474	NW	Von: L 555 Nach: L 571 Zählstelle: 4008 2404 BVWP:	9.300	586 (6,3%)	
B 474	NW	Von: L 571 Nach: K 33 Zählstelle: 3908 2400 BVWP:	7.100	675 (9,5%)	
B 474	NW	Von: K 33 Nach: AS Legden/Ahaus (A 31) Zählstelle: 3908 2403 BVWP:	8.700	740 (8,5%)	
B 474	NW	Von: AS Legden/Ahaus (A 31) Nach: L 570 Zählstelle: 3908 2401 BVWP:	10.200	847 (8,3%)	
B 474	NW	Von: L 570 Nach: B 70 b. Ahaus Zählstelle: 3908 2402 BVWP:	12.400	806 (6,5%)	
B 474	NW	Von: B 70 b. Ahaus Nach: K 63 Zählstelle: 3907 2414 BVWP:	10.200	592 (5,8%)	
B 474	NW	Von: K 63 Nach: K 17 Zählstelle: 3907 2405 BVWP:	9.400	545 (5,8%)	
B 474	NW	Von: K 17 Nach: K 25 Zählstelle: 3907 2404 BVWP:	7.900	466 (5,9%)	
B 474	NW	Von: K 25 Nach: L 566 Zählstelle: 3808 1400 BVWP:	3.000	198 (6,6%)	

Straße	BL	Infos	DTV	SV (SV%)	BVWP
B 474	NW	Von: B 474 Nach: B 54 b. Epe Zählstelle: 3808 2403 BVWP:	11.800	448 (3,8%)	
B 474n	NW	Von: AS Dülmen-Nord (A 43) Nach: L 551 Zählstelle: 4109 2426 BVWP:	7.500	458 (6,1%)	
B 474n	NW	Von: AS Dülmen-Nord (A43/B474) Nach: B474/L551 Zählstelle: 4109 2102 BVWP:	7.300	475 (6,5%)	
B 475	NW	Von: AS Soest-Ost (A44) Nach: L 747 Soest Zählstelle: 4414 2236 BVWP:	9.700	805 (8,3%)	
B 475	NW	Von: L 747 Nach: B 1 b. Soest Zählstelle: 4414 2205 BVWP:	9.100	655 (7,2%)	
B 475	NW	Von: B 1 b. Soest Nach: L 746 Zählstelle: 4414 2238 BVWP:	9.700	592 (6,1%)	
B 475	NW	Von: L 746 Nach: K 36 Zählstelle: 4314 2230 BVWP:	5.000	615 (12,3%)	
B 475	NW	Von: K 36 Nach: K 37 Zählstelle: 4314 2229 BVWP:	9.800	686 (7,0%)	
B 475	NW	Von: B 1 Nach: L 738 Oestinghausen Zählstelle: 4314 2200 BVWP: Ortsumgehung	10.000	710 (7,1%)	VB 02KK
B 475	NW	Von: L 738 Oestinghausen Nach: L 636 Zählstelle: 4314 2228 BVWP: Ortsumgehung	6.400	576 (9,0%)	VB 02KK
B 475	NW	Von: L 636 Nach: L 736 Zählstelle: 4314 2201 BVWP: Ortsumgehung	6.100	598 (9,8%)	VB 02KK

Straße	BL	Infos	DTV	SV (SV%)	BVWP
B 475	NW	Von: L 736 Nach: L 822 Lippborg Zählstelle: 4314 2221 BVWP:	6.400	557 (8,7%)	
B 475	NW	Von: L 822 Lippborg Nach: L 822 Zählstelle: 4314 2214 BVWP:	7.900	679 (8,6%)	
B 475	NW	Von: L 822 Nach: B 61 Beckum Zählstelle: 4314 1202 BVWP:	2.400	257 (10,7%)	
B 475	NW	Von: A 2 Beckum (20) Nach: B 58 Neubeckum Zählstelle: 4214 2303 BVWP:	13.800	1.339 (9,7%)	
B 475	NW	Von: B 58 Neubeckum Nach: L 882 Zählstelle: 4214 2320 BVWP: Ortsumgehung	7.500	1.470 (19,6%)	VB 02KK
B 475	NW	Von: K 6 Nach: L 792 Zählstelle: 4114 1309 BVWP: Ortsumgehung	6.400	1.325 (20,7%)	VB 02KK
B 475	NW	Von: K 6 Nach: L 792 Zählstelle: 4114 2301 BVWP:	11.100	1.454 (13,1%)	
B 475	NW	Von: K 6 Nach: L 792 Zählstelle: 4114 2327 BVWP:	6.100	1.013 (16,6%)	
B 475	NW	Von: L 792 Nach: K 23 Zählstelle: 4114 2325 BVWP:	7.400	1.243 (16,8%)	
B 475	NW	Von: K 23 Nach: K 57 Ennigerloh Zählstelle: 4114 2328 BVWP:	6.800	1.544 (22,7%)	
B 475	NW	Von: K 57 Ennigerloh Nach: L 793 Zählstelle: 4114 2302 BVWP:	7.600	973 (12,8%)	



<b>Straße</b>	<b>BL</b>	<b>Infos</b>	<b>DTV</b>	<b>SV (SV%)</b>	<b>BVWP</b>
B 475	NW	Von: L 793 Nach: L 831 Zählstelle: 4114 2303 BVWP: Ortsumgehung	9.900	1.109 (11,2%)	VB 02KK
B 475	NW	Von: L 831 Nach: B 64 Warendorf Zählstelle: 4014 2303 BVWP:	9.300	874 (9,4%)	
B 475	NW	Von: B 64 Warendorf Nach: L 830 Zählstelle: 4014 2312 BVWP:	14.400	1.094 (7,6%)	
B 475	NW	Von: L 830 Nach: B 513 b. Sassberg Zählstelle: 4014 2302 BVWP:	12.100	1.016 (8,4%)	
B 475	NW	Von: B 513 b. Sassberg Nach: K 18 Zählstelle: 4014 2315 BVWP:	7.900	1.201 (15,2%)	
B 475	NW	Von: B 476 nördl. Sassberg Nach: K 51 Zählstelle: 3914 2301 BVWP:	8.000	1.056 (13,2%)	
B 475	NW	Von: K 31 Nach: L 834 Zählstelle: 3813 1302 BVWP:	3.400	636 (18,7%)	
B 475	NW	Von: K 10 Nach: L 811 Zählstelle: 3813 1301 BVWP:	4.000	524 (13,1%)	
B 475	NW	Von: L 597 Nach: A 1 Anschlussstelle Ladbergen (74) Zählstelle: 3812 2302 BVWP:	10.000	1.690 (16,9%)	
B 475	NW	Von: K 11 Nach: K 9 Zählstelle: 3812 1301 BVWP:	4.900	774 (15,8%)	
B 475	NW	Von: K 2 Saerbeck Nach: L 590 Emsdetten Zählstelle: 3811 2304 BVWP: Ortsumgehung	7.300	453 (6,2%)	VB 02KK

Straße	BL	Infos	DTV	SV (SV%)	BVWP
B 475	NW	Von: L 590 Nach: K 70 Zählstelle: 3711 1303 BVWP:	1.300	109 (8,4%)	
B 475	NW	Von: L 578 Nach: K 79 Rheine Zählstelle: 3711 2302 BVWP:	7.400	281 (3,8%)	
B 476	NW	Von: B 475 Sassenberg Nach: Bauamtsgrenze Zählstelle: 3914 2302 BVWP: Ortsumgehung	4.800	178 (3,7%)	WB 02KK
B 476	NW	Von: L 831 Nach: Beginn OD Versmold Zählstelle: 3914 2244 BVWP:	9.600	816 (8,5%)	
B 476	NW	Von: Ende OD Versmold Nach: K 24 Kreis Gütersloh Zählstelle: 3915 2338 BVWP:	5.400	815 (15,1%)	
B 476	NW	Von: K 24 Kreis Gütersloh Nach: AS A 33 Borgholshausen (15) Zählstelle: 3915 2346 BVWP:	5.600	745 (13,3%)	
B 476	NW	Von: AS A 33 Borgholshausen (15) Nach: B 68 Bödinghausen Zählstelle: 3915 2347 BVWP:	14.100	2.369 (16,8%)	
B 477	NW	Von: Engelgau Nach: Tondorf Zählstelle: 5506 1203 BVWP:	2.800	101 (3,6%)	
B 477	NW	Von: Zingsheim Nach: Engelgau Zählstelle: 5405 1212 BVWP:	4.600	331 (7,2%)	
B 477	NW	Von: Weyer Nach: Zingsheim Zählstelle: 5405 1210 BVWP:	4.600	271 (5,9%)	
B 477	NW	Von: Vussemm Nach: Weyer Zählstelle: 5405 1204 BVWP:	2.400	144 (6,0%)	

Straße	BL	Infos	DTV	SV (SV%)	BVWP
B 477	NW	Von: Breitenbenden Nach: Eiserfey Zählstelle: 5406 1206 BVWP:	3.500	130 (3,7%)	
B 477	NW	Von: Mechernich Nach: Breitenbenden Zählstelle: 5406 1201 BVWP:	8.800	317 (3,6%)	
B 477	NW	Von: Mühenthal Nach: Mechernich Zählstelle: 5405 1203 BVWP:	3.200	195 (6,1%)	
B 477	NW	Von: Sinzenich Nach: Mechernich Zählstelle: 5305 1212 BVWP:	13.900	876 (6,3%)	
B 477	NW	Von: Sinzenich Nach: Kommern Zählstelle: 5305 1211 BVWP:	5.700	257 (4,5%)	
B 477	NW	Von: Sinzenich Nach: Kommern Zählstelle: 5305 1210 BVWP:	5.700	239 (4,2%)	
B 477	NW	Von: Zülpich Nach: Sinzenich Zählstelle: 5305 1209 BVWP:	5.600	291 (5,2%)	
B 477	NW	Von: Sievernich Nach: Zülpich Zählstelle: 5205 1206 BVWP:	3.800	312 (8,2%)	
B 477	NW	Von: L 264 Nach: L 33 Zählstelle: 5205 1207 BVWP:	4.200	445 (10,6%)	
B 477	NW	Von: L 33 Nach: K 16 Zählstelle: 5205 1208 BVWP:	3.600	378 (10,5%)	
B 477	NW	Von: K 16 Nach: L 263 Zählstelle: 5105 1204 BVWP:	4.700	348 (7,4%)	

<b>Straße</b>	<b>BL</b>	<b>Infos</b>	<b>DTV</b>	<b>SV (SV%)</b>	<b>BVWP</b>
B 477	NW	Von: Blatzheim Nach: Nörvenich Zählstelle: 5105 2203 BVWP: Ortsumgehung	5.600	549 (9,8%)	VB 02KK
B 477	NW	Von: Mannheim Nach: Blatzheim Zählstelle: 5105 1202 BVWP: Ortsumgehung	3.100	167 (5,4%)	VB 02KK
B 477	NW	Von: Mannheim Nach: Blatzheim Zählstelle: 5105 1201 BVWP: Ortsumgehung	5.200	432 (8,3%)	VB 02KK
B 477	NW	Von: Paffendorf Nach: Blatzheim Zählstelle: 5005 1214 BVWP: Ortsumgehung	5.100	413 (8,1%)	VB 02KK
B 477	NW	Von: Paffendorf Nach: Blatzheim Zählstelle: 5005 1213 BVWP: Ortsumgehung	5.900	714 (12,1%)	VB 02KK
B 477	NW	Von: BM-Niederaußem Nach: AS Bergheim (A 61) Zählstelle: 5005 2217 BVWP:	10.500	903 (8,6%)	
B 477	NW	Von: BM-Niederaußem Nach: Bergheim Zählstelle: 5006 2202 BVWP:	16.500	924 (5,6%)	
B 477	NW	Von: Rommerskirchen Nach: Bergheim Zählstelle: 5006 2201 BVWP: Ortsumgehung	9.800	745 (7,6%)	VB 02KK
B 477	NW	Von: autom. Dauerzählstelle Roki L 213 Nach: B 59 Rommerskirchen Zählstelle: 4906 5268 BVWP:	6.800	694 (10,2%)	
B 477	NW	Von: L 69 Nach: L 35 Zählstelle: 4906 2201 BVWP:	4.900	671 (13,7%)	
B 477	NW	Von: L 35 Nach: K 33 Zählstelle: 4806 2211 BVWP:	6.100	433 (7,1%)	

Straße	BL	Infos	DTV	SV (SV%)	BVWP
B 477	NW	Von: autom. Dauerzählstelle Gohr K 33 Nach: L 142 Zählstelle: 4906 5262 BVWP:	6.700	516 (7,7%)	
B 477	NW	Von: L 142 Nach: L 154 Zählstelle: 4806 2210 BVWP:	10.900	556 (5,1%)	
B 477	NW	Von: L 154 Nach: K 7 Zählstelle: 4806 2209 BVWP:	9.100	528 (5,8%)	
B 477n	NW	Von: Mannheim Nach: Niederbolheim Zählstelle: 5105 2202 BVWP:	6.000	576 (9,6%)	
B 478	NW	Von: K36 Nach: B507 Zählstelle: 5209 2210 BVWP:	14.100	733 (5,2%)	
B 478	NW	Von: B507 Nach: L86 Zählstelle: 5110 2203 BVWP:	8.100	470 (5,8%)	
B 478	NW	Von: L 317 Nach: L 312 Zählstelle: 5110 2204 BVWP:	9.100	582 (6,4%)	
B 478	NW	Von: NL Grenze Nach: Benroth Zählstelle: 5111 2201 BVWP:	7.100	327 (4,6%)	
B 478	NW	Von: Benroth Nach: Waldbröl Zählstelle: 5111 5222 BVWP:	7.900	458 (5,8%)	
B 480	NW	Von: B 62 b. Balde Nach: L 553 Zählstelle: 5016 1204 BVWP:	2.800	384 (13,7%)	
B 480	NW	Von: L 553 Nach: L 906 Zählstelle: 4916 2200 BVWP:	7.800	585 (7,5%)	

Straße	BL	Infos	DTV	SV (SV%)	BVWP
B 480	NW	Von: K 39 Nach: K 51 Zählstelle: 4916 5301 BVWP:	5.600	297 (5,3%)	
B 480	NW	Von: L 723 Nach: B 236 Winterberg Zählstelle: 4816 1300 BVWP:	2.200	183 (8,3%)	
B 480	NW	Von: Kreisverkehr Winterberg Nach: L 740 Winterberg Zählstelle: 4717 1405 BVWP:	11.000	869 (7,9%)	
B 480	NW	Von: L 740 Winterberg Nach: L 740 Winterberg Zählstelle: 4717 5325 BVWP:	9.000	- (-)	
B 480	NW	Von: L 740 Winterberg Nach: L 742 Wiemeringhausen Zählstelle: 4717 2401 BVWP: Ortsumgehung	6.600	700 (10,6%)	WB 02KK
B 480	NW	Von: L 742 Wiemeringhausen Nach: L 743 Olsberg Zählstelle: 4616 2203 BVWP: Ortsumgehung	9.300	884 (9,5%)	VB 02KK
B 480	NW	Von: K 15 Olsberg Nach: B 7 Altenbüren Zählstelle: 4617 2403 BVWP: Ortsumgehung	7.800	460 (5,9%)	VB 02KK
B 480	NW	Von: B 7 Altenbüren Nach: B 516 b. W ülfte Zählstelle: 4517 2402 BVWP:	6.500	1.164 (17,9%)	
B 480	NW	Von: B 516 b. W ülfte Nach: L 637, Brilon Zählstelle: 4517 5322 BVWP: Ortsumgehung	3.600	486 (13,5%)	WB 02KK
B 480	NW	Von: L 637, Brilon Nach: L 956 Zählstelle: 4517 1404 BVWP: Ortsumgehung	4.400	704 (16,0%)	WB 02KK
B 480	NW	Von: L 637, Brilon Nach: L 549, Bad Wünnenberg Zählstelle: 4418 1200 BVWP: Ortsumgehung	5.500	666 (12,1%)	VB 02KK

<b>Straße</b>	<b>BL</b>	<b>Infos</b>	<b>DTV</b>	<b>SV (SV%)</b>	<b>BVWP</b>
B 480	NW	Von: L 549, Wünnenberg Nach: L 754, Haaren Zählstelle: 4418 2201 BVWP: Ortsumgehung	7.400	659 (8,9%)	VB 02KK
B 480	NW	Von: L 546 AK Wünnenberg Nach: Haaren Übergang A 44 Zählstelle: 4418 2101 BVWP: Ortsumgehung	10.900	905 (8,3%)	WB 02KK
B 481	NW	Von: AS Greven (A 1) Nach: B 219 Greven Zählstelle: 3811 2306 BVWP:	15.900	2.337 (14,7%)	
B 481	NW	Von: K 54 Nordast Nach: K 54 Südast Zählstelle: 3811 2302 BVWP:	15.300	2.280 (14,9%)	
B 481	NW	Von: K 54 Nach: K 56 Zählstelle: 3811 2301 BVWP:	11.300	1.040 (9,2%)	
B 481	NW	Von: L 590 Nach: L 578 Zählstelle: 3711 2304 BVWP:	10.300	731 (7,1%)	
B 481	NW	Von: L 578 Nach: K 69 Zählstelle: 3710 2302 BVWP:	8.900	685 (7,7%)	
B 482	NW	Von: AS A 2 Porta Westfalica (33) Nach: K 25 Zählstelle: 3719 2210 BVWP: Ausbau	19.300	1.911 (9,9%)	WB 24BK
B 482	NW	Von: K 25 Nach: B 61/L 780 b. Barkhausen Zählstelle: 3719 2238 BVWP: Ausbau	24.800	2.108 (8,5%)	WB 24BK
B 482	NW	Von: B 61/L 780 b. Barkhausen Nach: L 764 Zählstelle: 3719 2237 BVWP:	22.200	2.020 (9,1%)	
B 482	NW	Von: L 764 Nach: B 65 b. Dankersen Zählstelle: 3719 2214 BVWP:	10.900	1.504 (13,8%)	

Straße	BL	Infos	DTV	SV (SV%)	BVWP
B 482	NW	Von: B 65 b. Dankersen Nach: Niederlassungsgrenze Zählstelle: 3719 2236 BVWP:	14.700	2.176 (14,8%)	
B 482	NW	Von: Niederlassungsgrenze Nach: K 6 Zählstelle: 3719 2216 BVWP:	12.300	2.128 (17,3%)	
B 482	NW	Von: K 6 Nach: K 39 Zählstelle: 3619 2258 BVWP:	10.100	1.667 (16,5%)	
B 482	NW	Von: K 39 Nach: L 772 Zählstelle: 3619 2259 BVWP:	13.900	1.640 (11,8%)	
B 482	NW	Von: L 772 Nach: L 864/K 4 Zählstelle: 3520 2211 BVWP:	9.100	937 (10,3%)	
B 482	NW	Von: L 864/K 4 Nach: Landesgrenze Zählstelle: 3520 1212 BVWP:	4.300	692 (16,1%)	
B 483	NW	Von: Herweg Nach: Hückeswagen Zählstelle: 4810 1202 BVWP:	6.900	317 (4,6%)	
B 483	NW	Von: Rädereichen Nach: Herweg Zählstelle: 4810 2203 BVWP:	6.700	308 (4,6%)	
B 483	NW	Von: Grüne Nach: Neuenhof Zählstelle: 4710 1202 BVWP:	5.700	137 (2,4%)	
B 483	NW	Von: BA Grenze Nach: L 700 Zählstelle: 4710 2250 BVWP: Ortsumgehung	6.300	750 (11,9%)	VB 02KK
B 483	NW	Von: L 700 Nach: K 8 Zählstelle: 4710 2262 BVWP: Ortsumgehung	6.400	499 (7,8%)	VB 02KK



Straße	BL	Infos	DTV	SV (SV%)	BVWP
B 483	NW	Von: K 8 Nach: L 527 Zählstelle: 4709 2253 BVWP: Ortsumgehung	8.200	517 (6,3%)	VB 02KK
B 484	NW	Von: B 56 Lohmar Nach: AS Lohmar/Siegburg Zählstelle: 5109 2206 BVWP: Ortsumgehung	23.600	614 (2,6%)	VB 02KK
B 484	NW	Von: B 507 Overath Nach: K 34 Lohmar Zählstelle: 5109 2202 BVWP: Ortsumgehung	15.700	455 (2,9%)	VB 02KK
B 484	NW	Von: K 34 Nach: K 49 Zählstelle: 5109 2201 BVWP:	8.200	189 (2,3%)	
B 484	NW	Von: K 16 Nach: L 136 Zählstelle: 5009 2206 BVWP:	9.000	261 (2,9%)	
B 499	NW	Von: K 61 Nach: B 70 Zählstelle: 3710 2311 BVWP:	9.500	1.112 (11,7%)	
B 504	NW	Von: B 9 Nach: K 28 Zählstelle: 4302 2201 BVWP:	8.800	466 (5,3%)	
B 504	NW	Von: K 28 Nach: L 484 Zählstelle: 4202 1206 BVWP:	6.700	302 (4,5%)	
B 504	NW	Von: L 484 Nach: K 15 Zählstelle: 4202 1205 BVWP:	5.200	302 (5,8%)	
B 504	NW	Von: K 15 Nach: B 9 Rampe Zählstelle: 4202 1202 BVWP:	5.200	177 (3,4%)	
B 506	NW	Von: Neuensaal Nach: Eisenkaul Zählstelle: 4909 2203 BVWP:	8.600	292 (3,4%)	

<b>Straße</b>	<b>BL</b>	<b>Infos</b>	<b>DTV</b>	<b>SV (SV%)</b>	<b>BVWP</b>
B 506	NW	Von: Weiden Nach: Dörnchen Zählstelle: 4909 2202 BVWP:	5.200	218 (4,2%)	
B 506	NW	Von: Laudenberg Nach: Lamsfuß Zählstelle: 4909 2201 BVWP:	4.800	173 (3,6%)	
B 506	NW	Von: Lamsfuß Nach: Wipperfürth Zählstelle: 4810 1216 BVWP:	6.100	317 (5,2%)	
B 507	NW	Von: Lohmar Nach: Pohlhausen Zählstelle: 5109 2203 BVWP:	12.500	288 (2,3%)	
B 507	NW	Von: Lohmar Nach: Pohlhausen Zählstelle: 5109 2216 BVWP:	8.600	267 (3,1%)	
B 507	NW	Von: Wahnbachtal Nach: Neunkirchen Zählstelle: 5109 2210 BVWP:	8.000	352 (4,4%)	
B 507	NW	Von: Neunkirchen Nach: Bröhlthal Zählstelle: 5110 2202 BVWP:	4.100	115 (2,8%)	
B 508	NW	Von: B 54 Kreuztal Nach: L 729 Zählstelle: 5014 2210 BVWP: Ortsumgehung Vollständiger Neubau mit Ortsumgehungen von Kreuztal bis Grund (rund 20 km)	15.700	738 (4,7%)	VB 02KK
B 508	NW	Von: L 729 Nach: L 728 Zählstelle: 5014 2211 BVWP: Ortsumgehung Vollständiger Neubau mit Ortsumgehungen von Kreuztal bis Grund (rund 20 km)	17.700	761 (4,3%)	VB 02KK
B 508	NW	Von: L 728 Nach: L 728 Zählstelle: 5014 2212 BVWP: Ortsumgehung Vollständiger Neubau mit Ortsumgehungen von Kreuztal bis Grund (rund 20 km)	13.400	536 (4,0%)	VB 02KK
B 508	NW	Von: L 728 Nach: B 62 b. Grund Zählstelle: 5014 1213 BVWP: Ortsumgehung Vollständiger Neubau mit Ortsumgehungen von Kreuztal bis Grund (rund 20 km)	4.400	224 (5,1%)	VB 02KK

<b>Straße</b>	<b>BL</b>	<b>Infos</b>	<b>DTV</b>	<b>SV (SV%)</b>	<b>BVWP</b>
B 509	NW	Von: B 221 Nach: K 30 Zählstelle: 4603 1204 BVWP:	6.700	382 (5,7%)	
B 509	NW	Von: K 1 Nach: L 373 Zählstelle: 4603 1311 BVWP:	5.700	348 (6,1%)	
B 509	NW	Von: L 373 Nach: L 39 Zählstelle: 4603 2208 BVWP:	8.900	605 (6,8%)	
B 509	NW	Von: L 39 Nach: K 12 Zählstelle: 4604 2212 BVWP:	10.700	578 (5,4%)	
B 509	NW	Von: K 12 Nach: K 27 Zählstelle: 4604 2213 BVWP:	12.800	602 (4,7%)	
B 509	NW	Von: K 27 Nach: L 444 Zählstelle: 4604 2215 BVWP:	8.900	516 (5,8%)	
B 509	NW	Von: L 444 Nach: L 361 Zählstelle: 4604 2216 BVWP:	12.300	554 (4,5%)	
B 509	NW	Von: L 361 Nach: L 362 Zählstelle: 4604 2217 BVWP:	14.100	649 (4,6%)	
B 509	NW	Von: L 362 Nach: K 11 Zählstelle: 4604 2218 BVWP:	15.000	1.020 (6,8%)	
B 509	NW	Von: K 11 Nach: L 361 Zählstelle: 4604 2219 BVWP:	13.000	936 (7,2%)	
B 509	NW	Von: L 361 Nach: K 23 Zählstelle: 4604 2214 BVWP:	8.500	442 (5,2%)	

<b>Straße</b>	<b>BL</b>	<b>Infos</b>	<b>DTV</b>	<b>SV (SV%)</b>	<b>BVWP</b>
B 509	NW	Von: K 23 Nach: B 9 Zählstelle: 4604 2209 BVWP:	8.400	395 (4,7%)	
B 509	NW	Von: K 7 Nach: AS Krefeld-Gartenstadt (A 57) Zählstelle: 4605 2205 BVWP:	25.300	911 (3,6%)	
B 510	NW	Von: B 9 Nach: L 478 Zählstelle: 4504 1207 BVWP:	4.900	328 (6,7%)	
B 510	NW	Von: L 478 Nach: L 287 Zählstelle: 4504 2206 BVWP:	6.500	332 (5,1%)	
B 510	NW	Von: L 287 Nach: L 491 Zählstelle: 4405 2208 BVWP:	10.000	290 (2,9%)	
B 510	NW	Von: L 491 Nach: AS Rheinberg (A 57) Zählstelle: 4405 2207 BVWP:	8.200	443 (5,4%)	
B 510	NW	Von: AS Rheinberg (A 57) Nach: B 57 Zählstelle: 4405 2209 BVWP:	9.100	710 (7,8%)	
B 511	NW	Von: B 55 Nach: Bad Fredeburg Zählstelle: 4815 1403 BVWP:	3.700	348 (9,4%)	
B 511	NW	Von: Bad Fredeburg Nach: Gleidorf Zählstelle: 4815 5311 BVWP:	10.500	536 (5,1%)	
B 513	NW	Von: K 18 Nach: Bauamtsgrenze Zählstelle: 4014 1301 BVWP:	5.100	403 (7,9%)	
B 513	NW	Von: K 11 Kreis Gütersloh Nach: Beginn OD Harsewinkel Zählstelle: 4015 2211 BVWP: Ortsumgehung	7.300	701 (9,6%)	WB 02KK

Straße	BL	Infos	DTV	SV (SV%)	BVWP
B 513	NW	Von: Ende OD Harsewinkel Nach: L 778 Zählstelle: 4015 2330 BVWP: Ortsumgehung	16.200	1.069 (6,6%)	WB 02KK
B 513	NW	Von: L 778 Nach: L 806 Zählstelle: 4015 2324 BVWP:	14.300	987 (6,9%)	
B 513	NW	Von: L 806 Nach: L 927 Zählstelle: 4015 2222 BVWP:	11.400	912 (8,0%)	
B 513	NW	Von: L 927 Nach: B 61 Gütersloh Zählstelle: 4016 2327 BVWP:	13.500	878 (6,5%)	
B 514	NW	Von: B 238 Nach: K 42 Kreis Lippe Zählstelle: 3819 5347 BVWP:	2.000	142 (7,1%)	
B 514	NW	Von: K42 Kreis Lippe Nach: L781 Zählstelle: 3819 1215 BVWP:	3.200	112 (3,5%)	
B 514	NW	Von: KP B 514 / L 781 Nach: KP B 514 / L 778 Zählstelle: 3819 2348 BVWP:	9.500	494 (5,2%)	
B 514	NW	Von: KP B 514 / L 778 Nach: B 514 / L 546n Zählstelle: 3819 5335 BVWP:	9.300	502 (5,4%)	
B 514	NW	Von: B514/L546 Nach: AK Bad Oeynhausen (A2/B514) Zählstelle: 3819 2100 BVWP:	9.200	718 (7,8%)	
B 515	NW	Von: B 229 Nach: K 26 Zählstelle: 4613 2205 BVWP:	8.400	454 (5,4%)	
B 515	NW	Von: B 229 Nach: L 682 Zählstelle: 4613 2203 BVWP:	7.600	418 (5,5%)	

<b>Straße</b>	<b>BL</b>	<b>Infos</b>	<b>DTV</b>	<b>SV (SV%)</b>	<b>BVWP</b>
B 515	NW	Von: L 682 Nach: L 537 Zählstelle: 4613 2204 BVWP:	7.100	575 (8,1%)	
B 515	NW	Von: L 537 Nach: B 7 Zählstelle: 4512 2299 BVWP:	10.400	978 (9,4%)	
B 515	NW	Von: B 7/L 680 Nach: B 233 Zählstelle: 4512 2213 BVWP:	12.600	1.071 (8,5%)	
B 516	NW	Von: K2 Nach: K8 Zählstelle: 4413 2406 BVWP:	6.200	366 (5,9%)	
B 516	NW	Von: OD Bremen Nach: K8 Zählstelle: 4413 2430 BVWP:	4.600	304 (6,6%)	
B 516	NW	Von: K8 Nach: L745 Zählstelle: 4413 1413 BVWP:	5.500	336 (6,1%)	
B 516	NW	Von: L745 Nach: B229 Zählstelle: 4414 1216 BVWP:	5.300	313 (5,9%)	
B 516	NW	Von: B229 Nach: L857 Zählstelle: 4414 1218 BVWP:	4.900	343 (7,0%)	
B 516	NW	Von: L857 Nach: L856 Zählstelle: 4415 1235 BVWP:	3.400	330 (9,7%)	
B 516	NW	Von: L856/K8 Nach: L856 Zählstelle: 4515 1213 BVWP:	4.000	624 (15,6%)	
B 516	NW	Von: L856 Nach: K28 Zählstelle: 4515 1212 BVWP:	3.700	533 (14,4%)	

Straße	BL	Infos	DTV	SV (SV%)	BVWP
B 516	NW	Von: K28 Allagen Nach: B55 Belecke Zählstelle: 4515 2202 BVWP:	9.700	757 (7,8%)	
B 516	NW	Von: B55 Belecke Nach: L735 Zählstelle: 4516 2219 BVWP:	4.300	589 (13,7%)	
B 516	NW	Von: L735 Nach: L776 Zählstelle: 4516 2201 BVWP:	7.400	762 (10,3%)	
B 516	NW	Von: L776 Nach: K547 Zählstelle: 4517 2400 BVWP:	4.500	756 (16,8%)	
B 516	NW	Von: K57 Nach: B480 Zählstelle: 4517 5323 BVWP:	4.900	755 (15,4%)	
B 517	NW	Von: B 54 Kromabach Nach: K 18 Zählstelle: 4913 2208 BVWP: Ortsumgehung	7.600	395 (5,2%)	VB 02KK
B 517	NW	Von: L 711 Nach: K 19 Zählstelle: 4914 1203 BVWP: Ortsumgehung	3.200	234 (7,3%)	VB 02KK
B 517	NW	Von: K 19 Nach: L 553 Zählstelle: 4914 1202 BVWP: Ortsumgehung	5.000	460 (9,2%)	VB 02KK
B 517	NW	Von: L 553 Nach: B 236 Altenhundem Zählstelle: 4914 2201 BVWP: Ortsumgehung	11.500	851 (7,4%)	VB 02KK
B 525	NW	Von: L 558 Nach: L 608 Zählstelle: 4007 1404 BVWP:	7.300	1.059 (14,5%)	
B 525	NW	Von: L 608 Nach: A 31 AS Gescher/Coesfeld (33) Zählstelle: 4008 2410 BVWP:	10.500	1.491 (14,2%)	

<b>Straße</b>	<b>BL</b>	<b>Infos</b>	<b>DTV</b>	<b>SV (SV%)</b>	<b>BVWP</b>
B 525	NW	Von: L 608 Nach: A 31 AS Gescher/Coesfeld (33) Zählstelle: 4008 2426 BVWP:	16.000	1.840 (11,5%)	
B 525	NW	Von: A 31 AS Gescher/Coesfeld (33) Nach: K 46 Zählstelle: 4008 2401 BVWP:	10.300	896 (8,7%)	
B 525	NW	Von: K 46 Nach: L 581 Zählstelle: 4008 2402 BVWP:	8.000	840 (10,5%)	
B 525	NW	Von: L 581 Nach: B 474 Coesfeld Zählstelle: 4008 2405 BVWP:	10.900	1.275 (11,7%)	
B 525	NW	Von: B 474 Coesfeld Nach: K 58 Zählstelle: 4008 2403 BVWP:	9.200	745 (8,1%)	
B 525	NW	Von: K 58 Nach: K 46 Zählstelle: 4009 2400 BVWP: Ortsumgehung	8.700	879 (10,1%)	VB 02KK
B 525	NW	Von: K 46 Nach: L 580 Zählstelle: 4009 2401 BVWP: Ortsumgehung	11.500	851 (7,4%)	VB 02KK
B 525	NW	Von: L 580 Nach: K 13 Zählstelle: 4009 2402 BVWP: Ortsumgehung	9.300	716 (7,7%)	VB 02KK
B 525	NW	Von: K 13 Nach: L 577 Zählstelle: 4009 2403 BVWP: Ortsumgehung	9.900	752 (7,6%)	VB 02KK
B 525	NW	Von: L 843 Nach: A 43 AS Nottuln (4) Zählstelle: 4010 2401 BVWP: Ortsumgehung	15.400	955 (6,2%)	VB 02KK







## Rheinland-Pfalz

Straße	BL	Infos	DTV	SV (SV%)	BVWP
A 1	RP	Von: AS Daun (119) Nach: AD Dreieck Vulkaneifel (A 48) Zählstelle: 5707 0002 BVWP:	8.100	786 (9,7%)	
A 1	RP	Von: AD Dreieck Vulkaneifel (A 48) Nach: AS Daun/Mehren (121) Zählstelle: 5807 0003 BVWP:	4.000	380 (9,5%)	
A 1	RP	Von: AS Daun/Mehren (121) Nach: AS Manderscheid (122) Zählstelle: 5807 0162 BVWP:	20.900	3.407 (16,3%)	
A 1	RP	Von: AS Manderscheid (122) Nach: AS Hasborn (123) Zählstelle: 5907 7603 BVWP:	22.400	3.002 (13,4%)	
A 1	RP	Von: AS Hasborn (123) Nach: AS Wittlich-Mitte (125) Zählstelle: 5907 0161 BVWP:	24.600	3.542 (14,4%)	
A 1	RP	Von: AS Wittlich-Mitte (125) Nach: AK Kreuz Wittlich (A 60/B 50 neu) Zählstelle: 6007 0163 BVWP:	27.600	3.754 (13,6%)	
A 1	RP	Von: AK Kreuz Wittlich (A 60/B 50 neu) Nach: AS Salmthal (127) Zählstelle: 6007 0164 BVWP:	29.300	4.014 (13,7%)	
A 1	RP	Von: AS Salmthal (127) Nach: AS Föhren (128) Zählstelle: 6107 7164 BVWP:	32.400	4.115 (12,7%)	
A 1	RP	Von: AS Föhren (128) Nach: AS Schweich (129) Zählstelle: 6106 7165 BVWP:	35.600	4.379 (12,3%)	
A 1	RP	Von: AS Schweich (129) Nach: AD Dreieck Moseltal (Tkn A 602) Zählstelle: 6106 0165 BVWP:	34.400	4.266 (12,4%)	
A 1	RP	Von: AD Dreieck Moseltal (Tkn A 602) Nach: AS Mehring (131) Zählstelle: 6206 0167 BVWP:	30.400	4.590 (15,1%)	
A 1	RP	Von: AS Mehring (131) Nach: AS Reinsfeld (132) Zählstelle: 6207 0168 BVWP:	23.500	4.301 (18,3%)	

Straße	BL	Infos	DTV	SV (SV%)	BVWP
A 1	RP	Von: AS Reinsfeld (132) Nach: AS Hermeskeil (133) Zählstelle: 6307 0169 BVWP:	27.700	4.848 (17,5%)	
A 3	RP	Von: AS Neustadt (Wied) (35) Nach: AS Neuwied (36) Zählstelle: 5410 7121 BVWP:	69.800	10.470 (15,0%)	
A 3	RP	Von: AS Neuwied (36) Nach: AS Dierdorf (37) Zählstelle: 5411 0120 BVWP:	67.900	9.778 (14,4%)	
A 3	RP	Von: AS Dierdorf (37) Nach: AS Ransbach-Baumbach (38) Zählstelle: 5412 0140 BVWP:	65.700	9.264 (14,1%)	
A 3	RP	Von: AS Ransbach-Baumbach (38) Nach: AD Dreieck Dernbach (A 48) Zählstelle: 5512 0142 BVWP:	76.100	10.274 (13,5%)	
A 3	RP	Von: AD Dreieck Dernbach (A 48) Nach: AS Montabaur (40) Zählstelle: 5512 0143 BVWP:	91.100	13.756 (15,1%)	
A 3	RP	Von: AS Montabaur (40) Nach: AS Diez (41) Zählstelle: 5513 7144 BVWP:	81.400	13.512 (16,6%)	
A 6	RP	Von: AS Waldmohr (10) Nach: AS Bruchmühlbach-Miesau (11) Zählstelle: 6610 7118 BVWP: Ausbau	36.300	5.808 (16,0%)	WB 46KB
A 6	RP	Von: AS Bruchmühlbach-Miesau (11) Nach: AK Kreuz Landstuhl-West (A 62) Zählstelle: 6610 8635 BVWP: Ausbau	40.300	6.247 (15,5%)	WB 46KB
A 6	RP	Von: AK Kreuz Landstuhl-West (A 62) Nach: AS Landstuhl-Ost (13) Zählstelle: 6511 8636 BVWP: Ausbau	56.200	7.812 (13,9%)	WB 46KB
A 6	RP	Von: AS Landstuhl-Ost (13) Nach: AS Kaiserslautern-Einsiedlerhof (14) Zählstelle: 6511 7120 BVWP:	56.400	7.558 (13,4%)	

<b>Straße</b>	<b>BL</b>	<b>Infos</b>	<b>DTV</b>	<b>SV (SV%)</b>	<b>BVWP</b>
A 6	RP	Von: AS Kaiserslautern-Einsiedlerhof (14) Nach: AS Kaiserslautern-West (15) Zählstelle: 6512 7124 BVWP:	54.200	7.588 (14,0%)	
A 6	RP	Von: AS Kaiserslautern-West (15) Nach: AD Dreieck Kaiserslautern (A 63) Zählstelle: 6512 7125 BVWP: Ausbau	55.400	10.194 (18,4%)	VB 46KB
A 6	RP	Von: AD Dreieck Kaiserslautern (A 63) Nach: AS Kaiserslautern-Ost (16b) Zählstelle: 6512 8615 BVWP: Ausbau	38.700	6.347 (16,4%)	VB 46KB
A 6	RP	Von: AS Kaiserslautern-Ost (16b) Nach: AS Enkenbach-Alsenborn (17) Zählstelle: 6513 0127 BVWP: Ausbau	35.400	5.770 (16,3%)	WB 46KB
A 6	RP	Von: AS Enkenbach-Alsenborn (17) Nach: AS Wattenheim (18) Zählstelle: 6414 8607 BVWP: Ausbau	34.700	6.003 (17,3%)	WB 46KB
A 6	RP	Von: AS Wattenheim (18) Nach: AS Grünstadt (19) Zählstelle: 6414 8593 BVWP: Ausbau	38.900	6.146 (15,8%)	WB 46KB
A 6	RP	Von: AS Grünstadt (19) Nach: AK Kreuz Frankenthal (A 61) Zählstelle: 6415 7604 BVWP: Ausbau	47.800	6.453 (13,5%)	WB 46KB
A 6	RP	Von: AK Kreuz Frankenthal (A 61) Nach: AS Frankenthal (22) Zählstelle: 6416 8570 BVWP: Ausbau	44.900	5.657 (12,6%)	WB 46KB
A 6	RP	Von: AS Frankenthal (22) Nach: AS Ludwigshafen-Nord (23) Zählstelle: 6416 8567 BVWP: Ausbau	44.800	5.555 (12,4%)	WB* 46KB
A 8	RP	Von: AS Zweibrücken-Ernstweiler (31) Nach: AS Zweibrücken (32) Zählstelle: 6710 0016 BVWP:	29.400	3.234 (11,0%)	
A 8	RP	Von: AS Zweibrücken (32) Nach: AS Zweibrücken-Ixheim (33) Zählstelle: 6710 0017 BVWP:	25.100	3.138 (12,5%)	

<b>Straße</b>	<b>BL</b>	<b>Infos</b>	<b>DTV</b>	<b>SV (SV%)</b>	<b>BVWP</b>
A 8	RP	Von: AS Zweibrücken-Ixheim (33) Nach: AS Contwig (34) Zählstelle: 6710 7184 BVWP:	20.800	2.954 (14,2%)	
A 8	RP	Von: AS Contwig (34) Nach: AS Walshausen (35) Zählstelle: 6710 0008 BVWP:	21.000	2.793 (13,3%)	
A 8	RP	Von: AS Walshausen (35) Nach: Anschluss A 62 Zählstelle: 6711 0009 BVWP:	18.200	2.785 (15,3%)	
A 48	RP	Von: AD Dreieck Vulkaneifel (A 1) Nach: AS Ulmen (2) Zählstelle: 5807 0109 BVWP:	23.800	3.356 (14,1%)	
A 48	RP	Von: AS Ulmen (2) Nach: AS Laubach (3) Zählstelle: 5708 0138 BVWP:	22.100	3.403 (15,4%)	
A 48	RP	Von: AS Laubach (3) Nach: AS Kaisersesch (4) Zählstelle: 5708 0163 BVWP:	22.000	3.608 (16,4%)	
A 48	RP	Von: AS Kaisersesch (4) Nach: AS Kaifenheim (5) Zählstelle: 5709 0137 BVWP:	28.200	3.610 (12,8%)	
A 48	RP	Von: AS Kaifenheim (5) Nach: AS Mayen (6) Zählstelle: 5709 0136 BVWP:	28.600	3.861 (13,5%)	
A 48	RP	Von: AS Mayen (6) Nach: AS Polch (7) Zählstelle: 5609 0135 BVWP:	21.100	2.870 (13,6%)	
A 48	RP	Von: AS Polch (7) Nach: AS Ochtendung (8) Zählstelle: 5610 0134 BVWP:	24.800	3.100 (12,5%)	
A 48	RP	Von: AS Ochtendung (8) Nach: AK Kreuz Koblenz (A 61) Zählstelle: 5610 7133 BVWP:	27.300	3.058 (11,2%)	

<b>Straße</b>	<b>BL</b>	<b>Infos</b>	<b>DTV</b>	<b>SV (SV%)</b>	<b>BVWP</b>
A 48	RP	Von: AK Kreuz Koblenz (A 61) Nach: AS Koblenz-Nord (10) Zählstelle: 5610 7132 BVWP:	43.900	5.883 (13,4%)	
A 48	RP	Von: AS Koblenz-Nord (10) Nach: AS Bendorf/Neuwied (11) Zählstelle: 5511 7131 BVWP:	61.700	6.602 (10,7%)	
A 48	RP	Von: AS Bendorf/Neuwied (11) Nach: AS Höhr-Grenzhausen (12) Zählstelle: 5511 7130 BVWP:	41.200	5.809 (14,1%)	
A 48	RP	Von: AS Höhr-Grenzhausen (12) Nach: AD Dreieck Dernbach (A 3) Zählstelle: 5512 0150 BVWP:	38.600	5.443 (14,1%)	
A 60	RP	Von: Grenzübergang Steinebrück (1) Nach: AS Winterspelt (2) Zählstelle: 5703 7950 BVWP:	5.800	1.096 (18,9%)	
A 60	RP	Von: AS Winterspelt (2) Nach: AS Bleialf (3) Zählstelle: 5804 0051 BVWP: Ausbau	5.600	1.098 (19,6%)	WB 24KB
A 60	RP	Von: AS Bleialf (3) Nach: AS Prüm (4) Zählstelle: 5804 0052 BVWP: Ausbau	6.500	1.138 (17,5%)	WB 24KB
A 60	RP	Von: AS Prüm (4) Nach: AS Waxweiler (5) Zählstelle: 5904 7110 BVWP:	15.400	4.004 (26,0%)	
A 60	RP	Von: AS Waxweiler (5) Nach: AS Bitburg (6) Zählstelle: 5905 0111 BVWP:	16.100	3.945 (24,5%)	
A 60	RP	Von: AS Bitburg (6) Nach: AS Badem (7) Zählstelle: 5905 0112 BVWP:	10.600	1.664 (15,7%)	
A 60	RP	Von: AS Badem (7) Nach: AS Spangdahlem (8) Zählstelle: 5905 0113 BVWP:	10.200	1.428 (14,0%)	

<b>Straße</b>	<b>BL</b>	<b>Infos</b>	<b>DTV</b>	<b>SV (SV%)</b>	<b>BVWP</b>
A 60	RP	Von: AS Spangdahlem (8) Nach: AS Landscheid (9) Zählstelle: 5906 0114 BVWP:	10.800	1.469 (13,6%)	
A 60	RP	Von: AS Landscheid (9) Nach: AS Wittlich-West (10) Zählstelle: 6006 0115 BVWP:	12.200	1.488 (12,2%)	
A 60	RP	Von: AS Wittlich-West (10) Nach: AK Kreuz Wittlich (A 1/B 50n) Zählstelle: 6007 0116 BVWP:	9.500	1.330 (14,0%)	
A 60	RP	Von: Anschluss L 242 Nach: AD Dreieck Nahetal (A 61) Zählstelle: 6013 0002 BVWP:	14.600	1.007 (6,9%)	
A 60	RP	Von: AD Dreieck Nahetal (A 61) Nach: AS Bingen-Ost (13) Zählstelle: 6013 0198 BVWP:	37.000	3.885 (10,5%)	
A 60	RP	Von: AS Bingen-Ost (13) Nach: AS Bingen-Gaulsheim (14) Zählstelle: 6013 0199 BVWP:	56.100	4.993 (8,9%)	
A 60	RP	Von: AS Bingen-Gaulsheim (14) Nach: AS Ingelheim-West (15) Zählstelle: 6013 0200 BVWP:	52.900	4.602 (8,7%)	
A 60	RP	Von: AS Ingelheim-West (15) Nach: AS Ingelheim-Ost (16) Zählstelle: 6014 0201 BVWP: Ausbau	60.000	4.860 (8,1%)	WB 56LB
A 60	RP	Von: AS Ingelheim-Ost (16) Nach: AS Heidesheim (17) Zählstelle: 6014 0008 BVWP: Ausbau	62.000	4.960 (8,0%)	WB 56LB
A 60	RP	Von: AS Heidesheim (17) Nach: AD Dreieck Mainz (A 643) Zählstelle: 5915 7109 BVWP: Ausbau	64.900	5.192 (8,0%)	WB 46KB
A 60	RP	Von: AD Dreieck Mainz (A 643) Nach: AS Mainz-Finthen (19) Zählstelle: 6015 0010 BVWP: Ausbau	62.600	4.632 (7,4%)	VB 46KB



<b>Straße</b>	<b>BL</b>	<b>Infos</b>	<b>DTV</b>	<b>SV (SV%)</b>	<b>BVWP</b>
A 60	RP	Von: AS Mainz-Finthen (19) Nach: AS Mainz-Lerchenberg (20) Zählstelle: 6015 0011 BVWP: Ausbau	67.700	5.416 (8,0%)	VB 46KB
A 60	RP	Von: AS Mainz-Lerchenberg (20) Nach: AK Kreuz Mainz-Süd (A 63) Zählstelle: 6015 0012 BVWP: Ausbau	71.800	5.313 (7,4%)	VB 46KB
A 60	RP	Von: AK Kreuz Mainz-Süd (A 63) Nach: AS Mainz-Hechtsheim-West (22a) Zählstelle: 6015 7013 BVWP:	72.100	6.056 (8,4%)	
A 60	RP	Von: AS Mainz-Hechtsheim-West (22a) Nach: AS Mainz-Hechtsheim-Ost (22b) Zählstelle: 6015 0013 BVWP: Ausbau	70.100	5.888 (8,4%)	VB 46KB
A 60	RP	Von: AS Mainz-Hechtsheim-Ost (22b) Nach: AS Mainz-Weisenau (23) Zählstelle: 6015 0014 BVWP: Ausbau	72.100	6.129 (8,5%)	VB 46KB
A 60	RP	Von: AS Mainz-Weisenau (23) Nach: AS Mainz-Laubenheim (24) Zählstelle: 6015 0015 BVWP:	79.200	7.524 (9,5%)	
A 60	RP	Von: AS Mainz-Laubenheim (24) Nach: AS Ginsheim-Gustavsburg (25) Zählstelle: 6015 7063 BVWP:	80.900	6.796 (8,4%)	
A 61	RP	Von: AK Kreuz Meckenheim (A 565) Nach: AD Dreieck Bad Neuenahr-Ahrweiler (A 573) Zählstelle: 5408 7149 BVWP: Ausbau	73.400	14.533 (19,8%)	WB 46KB
A 61	RP	Von: AD Dreieck Bad Neuenahr-Ahrweiler (A 573) Nach: AD Dreieck Sinzig (A 571) Zählstelle: 5408 7148 BVWP: Ausbau	62.800	14.004 (22,3%)	WB 46KB
A 61	RP	Von: AD Dreieck Sinzig (A 571) Nach: AS Niederrissen (32) Zählstelle: 5509 0147 BVWP: Ausbau	64.800	14.126 (21,8%)	WB 46KB
A 61	RP	Von: AS Niederrissen (32) Nach: AS Wehr (33) Zählstelle: 5509 0146 BVWP: Ausbau	63.600	14.437 (22,7%)	WB 46KB

<b>Straße</b>	<b>BL</b>	<b>Infos</b>	<b>DTV</b>	<b>SV (SV%)</b>	<b>BVWP</b>
A 61	RP	Von: AS Wehr (33) Nach: AS Mendig (34) Zählstelle: 5609 0145 BVWP: Ausbau	63.400	14.265 (22,5%)	WB 46KB
A 61	RP	Von: AS Mendig (34) Nach: AS Krufft (35) Zählstelle: 5609 0144 BVWP: Ausbau	54.600	12.886 (23,6%)	WB 46KB
A 61	RP	Von: AS Krufft (35) Nach: AS Plaidt (36) Zählstelle: 5610 0143 BVWP: Ausbau	49.900	11.327 (22,7%)	WB 46KB
A 61	RP	Von: AS Plaidt (36) Nach: AK Kreuz Koblenz (A 48) Zählstelle: 5610 7142 BVWP: Ausbau	48.300	11.640 (24,1%)	WB 46KB
A 61	RP	Von: AK Kreuz Koblenz (A 48) Nach: AS Koblenz-Metternich (38) Zählstelle: 5610 7141 BVWP: Ausbau	47.200	10.478 (22,2%)	WB 46KB
A 61	RP	Von: AS Koblenz-Metternich (38) Nach: AS Koblenz/Dieblich (39) Zählstelle: 5610 7140 BVWP: Ausbau	44.100	10.584 (24,0%)	WB 46KB
A 61	RP	Von: AS Koblenz/Dieblich (39) Nach: AS Koblenz/Waldesch (40) Zählstelle: 5711 0139 BVWP: Ausbau	43.300	10.825 (25,0%)	WB 46KB
A 61	RP	Von: AS Koblenz/Waldesch (40) Nach: AS Boppard (41) Zählstelle: 5711 8245 BVWP: Ausbau	47.500	10.735 (22,6%)	WB 46KB
A 61	RP	Von: AS Boppard (41) Nach: AS Emmelshausen (42) Zählstelle: 5811 8252 BVWP: Ausbau	47.300	10.643 (22,5%)	WB 46KB
A 61	RP	Von: AS Emmelshausen (42) Nach: AS Pfalzfeld (43) Zählstelle: 5811 8257 BVWP: Ausbau	45.500	10.465 (23,0%)	WB 46KB
A 61	RP	Von: AS Pfalzfeld (43) Nach: AS Laudert (44) Zählstelle: 5911 8262 BVWP: Ausbau	43.900	10.360 (23,6%)	WB 46KB

<b>Straße</b>	<b>BL</b>	<b>Infos</b>	<b>DTV</b>	<b>SV (SV%)</b>	<b>BVWP</b>
A 61	RP	Von: AS Laudert (44) Nach: AS Rheinböllen (45) Zählstelle: 5911 8263 BVWP: Ausbau	42.900	10.296 (24,0%)	WB 46KB
A 61	RP	Von: AS Rheinböllen (45) Nach: AS Stromberg (46) Zählstelle: 6012 7233 BVWP: Ausbau	55.500	11.988 (21,6%)	WB 46KB
A 61	RP	Von: AS Stromberg (46) Nach: AS Waldlaubersheim (47) Zählstelle: 6012 0132 BVWP: Ausbau	60.900	12.424 (20,4%)	WB 46KB
A 61	RP	Von: AS Waldlaubersheim (47) Nach: AS Dorsheim (48) Zählstelle: 6013 0131 BVWP: Ausbau	62.800	11.932 (19,0%)	WB 46KB
A 61	RP	Von: AS Dorsheim (48) Nach: AS Bingen-Mitte (49) Zählstelle: 6013 7230 BVWP: Ausbau	61.300	12.015 (19,6%)	WB 46KB
A 61	RP	Von: AS Bingen-Mitte (49) Nach: AD Dreieck Nahetal (A 60) Zählstelle: 6013 0902 BVWP: Ausbau	62.600	11.706 (18,7%)	WB 46KB
A 61	RP	Von: AD Dreieck Nahetal (A 60) Nach: AS Bad Kreuznach (51) Zählstelle: 6013 0401 BVWP: Ausbau	63.200	10.807 (17,1%)	WB 46KB
A 61	RP	Von: AS Bad Kreuznach (51) Nach: AS Gau-Bickelheim (52) Zählstelle: 6113 7129 BVWP: Ausbau	40.500	7.979 (19,7%)	WB 46KB
A 61	RP	Von: AS Gau-Bickelheim (52) Nach: AS Bornheim (53) Zählstelle: 6214 0128 BVWP: Ausbau	44.900	10.013 (22,3%)	WB 46KB
A 61	RP	Von: AS Bornheim (53) Nach: AK Kreuz Alzey (A 63) Zählstelle: 6214 0150 BVWP: Ausbau	44.200	10.033 (22,7%)	WB 46KB
A 61	RP	Von: AK Kreuz Alzey (A 63) Nach: AS Alzey (55) Zählstelle: 6214 0901 BVWP: Ausbau	55.200	11.095 (20,1%)	WB 46KB

<b>Straße</b>	<b>BL</b>	<b>Infos</b>	<b>DTV</b>	<b>SV (SV%)</b>	<b>BVWP</b>
A 61	RP	Von: AS Alzey (55) Nach: AS Gundersheim (56) Zählstelle: 6215 8331 BVWP: Ausbau	49.300	10.550 (21,4%)	WB 46KB
A 61	RP	Von: AS Gundersheim (56) Nach: AS Worms/Mörstadt (57) Zählstelle: 6315 8332 BVWP: Ausbau	49.300	10.501 (21,3%)	WB 46KB
A 61	RP	Von: AS Worms/Mörstadt (57) Nach: AS Worms (58) Zählstelle: 6315 8341 BVWP: Ausbau	50.800	10.465 (20,6%)	WB 46KB
A 61	RP	Von: AS Worms (58) Nach: AK Kreuz Frankenthal (A 6) Zählstelle: 6315 7224 BVWP: Ausbau	52.200	10.127 (19,4%)	WB 46KB
A 61	RP	Von: AK Kreuz Frankenthal (A 6) Nach: AK Kreuz Ludwigshafen (A 650) Zählstelle: 6515 7123 BVWP: Ausbau	65.700	12.089 (18,4%)	VB 46KB
A 61	RP	Von: AK Kreuz Ludwigshafen (A 650) Nach: AK Kreuz Mutterstadt (A 65) Zählstelle: 6515 8360 BVWP: Ausbau	62.200	12.440 (20,0%)	VB 46KB
A 61	RP	Von: AK Kreuz Mutterstadt (A 65) Nach: AS Schifferstadt (62) Zählstelle: 6616 8369 BVWP: Ausbau	46.100	9.958 (21,6%)	VB 46KB
A 61	RP	Von: AS Schifferstadt (62) Nach: AS Speyer (63) Zählstelle: 6616 8370 BVWP: Ausbau	42.500	9.733 (22,9%)	VB 46KB
A 61	RP	Von: AS Speyer (63) Nach: AS Hockenheim (64) Zählstelle: 6616 7119 BVWP: Ausbau	49.800	7.918 (15,9%)	VB 46KB
A 62	RP	Von: AS Nohfelden-Türkismühle (3) Nach: AS Birkenfeld (4) Zählstelle: 6308 0002 BVWP:	13.700	2.110 (15,4%)	
A 62	RP	Von: AS Reichweiler (6) Nach: AS Kusel (7) Zählstelle: 6409 0130 BVWP:	16.700	2.221 (13,3%)	

<b>Straße</b>	<b>BL</b>	<b>Infos</b>	<b>DTV</b>	<b>SV (SV%)</b>	<b>BVWP</b>
A 62	RP	Von: AS Kusel (7) Nach: AS Glan-Münchweiler (8) Zählstelle: 6510 0131 BVWP:	21.500	2.623 (12,2%)	
A 62	RP	Von: AS Glan-Münchweiler (8) Nach: AS Hütschenhausen (9) Zählstelle: 6510 0132 BVWP:	26.200	2.777 (10,6%)	
A 62	RP	Von: AS Hütschenhausen (9) Nach: AK Kreuz Landstuhl-West (A 6) Zählstelle: 6511 8637 BVWP:	28.500	2.907 (10,2%)	
A 62	RP	Von: AK Kreuz Landstuhl-West (A 6) Nach: Richtung Landstuhl-West Zählstelle: 6511 8638 BVWP:	21.000	1.491 (7,1%)	
A 62	RP	Von: Richtung Landstuhl-West Nach: AS Landstuhl-Atzel (11) Zählstelle: 6511 0135 BVWP:	15.700	1.068 (6,8%)	
A 62	RP	Von: AS Landstuhl-Atzel (11) Nach: AS Bann (12) Zählstelle: 6611 7150 BVWP:	9.400	1.015 (10,8%)	
A 62	RP	Von: AS Bann (12) Nach: AS Weselberg (13) Zählstelle: 6611 0137 BVWP: Ausbau	7.300	883 (12,1%)	WB 24KB
A 62	RP	Von: AS Weselberg (13) Nach: AS Thaleischweiler-Fröschen (14) Zählstelle: 6711 0139 BVWP: Ausbau	7.000	882 (12,6%)	WB 24KB
A 62	RP	Von: AS Thaleischweiler-Fröschen (14) Nach: AS Pirmasens (15) Zählstelle: 6711 0140 BVWP: Ausbau	8.600	980 (11,4%)	WB 24KB
A 62	RP	Von: AS Pirmasens (15) Nach: Anschluss A 8 Zählstelle: 6711 0141 BVWP:	17.900	2.381 (13,3%)	
A 63	RP	Von: Anschluss B 40 (1) Nach: AK Kreuz Mainz-Süd (A 60) Zählstelle: 6015 0900 BVWP:	25.500	485 (1,9%)	

Straße	BL	Infos	DTV	SV (SV%)	BVWP
A 63	RP	Von: AK Kreuz Mainz-Süd (A 60) Nach: AS Klein-Winternheim (3) Zählstelle: 6015 0901 BVWP:	60.700	4.431 (7,3%)	
A 63	RP	Von: AS Klein-Winternheim (3) Nach: AS Nieder-Olm (4) Zählstelle: 6015 0902 BVWP: Ausbau	56.600	4.302 (7,6%)	WB 46KB
A 63	RP	Von: AS Nieder-Olm (4) Nach: AS Saulheim (5) Zählstelle: 6115 0903 BVWP:	48.100	3.992 (8,3%)	
A 63	RP	Von: AS Saulheim (5) Nach: AS Wörrstadt (6) Zählstelle: 6115 7201 BVWP:	41.900	3.352 (8,0%)	
A 63	RP	Von: AS Wörrstadt (6) Nach: AS Biebelnheim (7) Zählstelle: 6114 0101 BVWP:	38.000	3.420 (9,0%)	
A 63	RP	Von: AS Biebelnheim (7) Nach: AK Kreuz Alzey (A 61) Zählstelle: 6214 7100 BVWP:	34.500	3.416 (9,9%)	
A 63	RP	Von: AK Kreuz Alzey (A 61) Nach: AS Erbes-Büdesheim (9) Zählstelle: 6214 8026 BVWP:	26.000	2.860 (11,0%)	
A 63	RP	Von: AS Erbes-Büdesheim (9) Nach: AS Freimersheim (10) Zählstelle: 6214 0098 BVWP:	21.900	2.716 (12,4%)	
A 63	RP	Von: AS Freimersheim (10) Nach: AS Kirchheimbolanden (11) Zählstelle: 6314 0097 BVWP:	21.600	2.527 (11,7%)	
A 63	RP	Von: AS Kirchheimbolanden (11) Nach: AS Göllheim (12) Zählstelle: 6314 0096 BVWP:	20.400	2.672 (13,1%)	
A 63	RP	Von: AS Göllheim (12) Nach: AS Winweiler (13) Zählstelle: 6413 7903 BVWP:	20.500	2.604 (12,7%)	

<b>Straße</b>	<b>BL</b>	<b>Infos</b>	<b>DTV</b>	<b>SV (SV%)</b>	<b>BVWP</b>
A 63	RP	Von: AS Winweiler (13) Nach: AS Sembach (14) Zählstelle: 6413 0094 BVWP:	23.800	3.284 (13,8%)	
A 63	RP	Von: AS Sembach (14) Nach: AD Dreieck Kaiserslautern (A 6) Zählstelle: 6513 0093 BVWP:	26.200	2.699 (10,3%)	
A 64	RP	Von: Grenzübergang Sauerthalbrücke (1) Nach: AS Trier (3) Zählstelle: 6205 7022 BVWP: Ausbau	28.900	5.115 (17,7%)	WB 24KB
A 64	RP	Von: AS Trier (3) Nach: Anschluss B 52 (4) Zählstelle: 6205 0023 BVWP:	23.600	4.012 (17,0%)	
A 65	RP	Von: AS Dreieck Ludwigshafen-Süd (5) Nach: AS Mutterstadt (6) Zählstelle: 6516 8102 BVWP:	29.600	1.480 (5,0%)	
A 65	RP	Von: AS Mutterstadt (6) Nach: AK Kreuz Mutterstadt (A 61) Zählstelle: 6516 8101 BVWP:	30.800	1.540 (5,0%)	
A 65	RP	Von: AK Kreuz Mutterstadt (A 61) Nach: AS Dannstadt-Schauernheim (8) Zählstelle: 6515 8106 BVWP:	46.200	4.250 (9,2%)	
A 65	RP	Von: AS Dannstadt-Schauernheim (8) Nach: AS Haßloch (10) Zählstelle: 6515 8105 BVWP:	39.900	3.711 (9,3%)	
A 65	RP	Von: AS Haßloch (10) Nach: AS Deidesheim (11) Zählstelle: 6615 0100 BVWP:	39.400	3.152 (8,0%)	
A 65	RP	Von: AS Deidesheim (11) Nach: AS Neustadt/Weinstr.-Nord (12) Zählstelle: 6615 0101 BVWP:	41.500	3.528 (8,5%)	
A 65	RP	Von: AS Neustadt/Weinstr.-Nord (12) Nach: AS Neustadt/Weinstr.-Süd (13) Zählstelle: 6615 0102 BVWP:	35.400	3.257 (9,2%)	

<b>Straße</b>	<b>BL</b>	<b>Infos</b>	<b>DTV</b>	<b>SV (SV%)</b>	<b>BVWP</b>
A 65	RP	Von: AS Neustadt/Weinstr.-Süd (13) Nach: AS Edenkoben (14) Zählstelle: 6714 8126 BVWP:	34.200	3.352 (9,8%)	
A 65	RP	Von: AS Edenkoben (14) Nach: AS Landau-Nord (15) Zählstelle: 6714 8127 BVWP:	33.300	3.363 (10,1%)	
A 65	RP	Von: AS Landau-Nord (15) Nach: AS Landau-Nord (15) Zählstelle: 6714 0163 BVWP:	42.600	4.217 (9,9%)	
A 65	RP	Von: AS Landau-Nord (15) Nach: AS Landau-Zentrum (16) Zählstelle: 6714 0164 BVWP:	39.300	5.266 (13,4%)	
A 65	RP	Von: AS Landau-Zentrum (16) Nach: AS Landau-Süd (17) Zählstelle: 6814 0165 BVWP:	38.700	5.070 (13,1%)	
A 65	RP	Von: AS Landau-Süd (17) Nach: AS Insheim (18) Zählstelle: 6814 0164 BVWP:	38.600	5.018 (13,0%)	
A 65	RP	Von: AS Insheim (18) Nach: AS Rohrbach (19) Zählstelle: 6814 0049 BVWP:	31.400	4.993 (15,9%)	
A 65	RP	Von: AS Rohrbach (19) Nach: AS Kandel-Nord (20) Zählstelle: 6815 0050 BVWP:	35.900	4.954 (13,8%)	
A 65	RP	Von: AS Kandel-Nord (20) Nach: AS Kandel-Mitte (21) Zählstelle: 6915 0044 BVWP:	37.700	4.863 (12,9%)	
A 65	RP	Von: AS Kandel-Mitte (21) Nach: AS Kandel-Süd (22) Zählstelle: 6915 7045 BVWP:	40.800	5.630 (13,8%)	
A 65	RP	Von: AS Kandel-Süd (22) Nach: AS Wörth-Dorschberg (23) Zählstelle: 6915 0046 BVWP:	37.100	4.897 (13,2%)	



Straße	BL	Infos	DTV	SV (SV%)	BVWP
A 65	RP	Von: AS Wörth-Dorschberg (23) Nach: AS Wörther Kreuz (24) Zählstelle: 6915 0532 BVWP:	40.400	5.171 (12,8%)	
A 65	RP	Von: AS Wörther Kreuz (24) Nach: Anschluss B 10 (25) Zählstelle: 6915 0536 BVWP:	66.000	6.798 (10,3%)	
A 565	RP	Von: AS Gelsdorf (13) Nach: Anschluss B 257 Zählstelle: 5408 0501 BVWP:	3.100	112 (3,6%)	
A 571	RP	Von: AS Ehlingen Nach: AS Löhndorf Zählstelle: 5409 0152 BVWP:	7.200	641 (8,9%)	
A 571	RP	Von: AS Löhndorf Nach: AD Dreieck Sinzig (A 61) Zählstelle: 5409 0150 BVWP:	6.600	389 (5,9%)	
A 573	RP	Von: AD Dreieck Bad Neuenahr-Ahrweiler (A 61) Nach: AS Bad Neuenahr (B 266/B 267) Zählstelle: 5408 0151 BVWP:	14.400	648 (4,5%)	
A 602	RP	Von: AS Trier-Verteilerkreis Nach: AS Trier-Ehrang (B 52) Zählstelle: 6206 7323 BVWP:	42.200	2.616 (6,2%)	
A 602	RP	Von: AS Trier-Ehrang (B 52) Nach: AS Kenn Zählstelle: 6106 0894 BVWP:	50.000	4.300 (8,6%)	
A 602	RP	Von: AS Kenn Nach: AS Moseltal (Tkn L 145) Zählstelle: 6106 0893 BVWP:	44.700	4.202 (9,4%)	
A 602	RP	Von: AS Moseltal (Tkn L 145) Nach: AD Dreieck Moseltal (Tkn A 1) Zählstelle: 6106 0891 BVWP:	41.500	4.109 (9,9%)	
A 643	RP	Von: AS Mainz-Mombach Nach: AS Mainz-Gonsenheim Zählstelle: 5915 7112 BVWP:	79.000	4.582 (5,8%)	

<b>Straße</b>	<b>BL</b>	<b>Infos</b>	<b>DTV</b>	<b>SV (SV%)</b>	<b>BVWP</b>
A 643	RP	Von: AS Mainz-Gonsenheim Nach: AD Dreieck Mainz (A 60) Zählstelle: 5915 0110 BVWP: Ausbau	61.000	4.453 (7,3%)	WB* 46BB
A 650	RP	Von: AS Friedelsheim (3) Nach: AS Maxdorf (4) Zählstelle: 6515 0097 BVWP:	21.400	663 (3,1%)	
A 650	RP	Von: AS Maxdorf (4) Nach: AK Kreuz Ludwigshafen (A 61) Zählstelle: 6515 0098 BVWP:	33.000	1.122 (3,4%)	
A 650	RP	Von: AK Kreuz Ludwigshafen (A 61) Nach: AS Ruchheim (6) Zählstelle: 6515 8196 BVWP:	37.600	1.880 (5,0%)	
A 650	RP	Von: AS Ruchheim (6) Nach: AS Oggersheimer Kreuz (7) Zählstelle: 6515 8197 BVWP:	41.400	1.863 (4,5%)	
A 650	RP	Von: AS Oggersheimer Kreuz (7) Nach: AS Oggersheim-Süd (8) Zählstelle: 6516 7104 BVWP:	66.900	2.743 (4,1%)	
A 650	RP	Von: AS Oggersheim-Süd (8) Nach: AS Ludwigshafen-Stadt (9) Zählstelle: 6516 8004 BVWP:	61.900	2.167 (3,5%)	
B 8	RP	Von: K 58 Landesgrenze NRW Nach: L 255 Zählstelle: 5210 0001 BVWP:	10.500	998 (9,5%)	
B 8	RP	Von: L 255 Nach: K 28 Zählstelle: 5210 0002 BVWP:	11.000	1.001 (9,1%)	
B 8	RP	Von: K 23 Nach: L 277 Zählstelle: 5211 0004 BVWP: Ortsumgehung	10.700	984 (9,2%)	WB 02KK
B 8	RP	Von: K 15 Nach: B 256 Leuzbach Zählstelle: 5211 0005 BVWP:	10.100	1.061 (10,5%)	

Straße	BL	Infos	DTV	SV (SV%)	BVWP
B 8	RP	Von: K 151 Nach: K 35 Zählstelle: 5311 0008 BVWP:	5.900	313 (5,3%)	
B 8	RP	Von: SM Grenze Nach: AK K 9 Borod Zählstelle: 5312 0002 BVWP:	2.900	151 (5,2%)	
B 8	RP	Von: Wahlrod Str. Ober dem Beilstein Nach: K 10 Welkenbach Zählstelle: 5312 7002 BVWP:	5.200	359 (6,9%)	
B 8	RP	Von: Höchstenbach Stich Nach: Hohenborn (Zst. Marceu Denkmal) Zählstelle: 5312 0003 BVWP: Ortsumgehung	1.800	74 (4,1%)	WB 02KK
B 8	RP	Von: B 8 Steinen Nach: B 8 Freilinger Weiher (Hausweiher) Zählstelle: 5412 0004 BVWP:	3.300	152 (4,6%)	
B 8	RP	Von: Freilingen L 303 Nach: Emd. Freilingen L 304 Zählstelle: 5413 0005 BVWP:	3.700	159 (4,3%)	
B 8	RP	Von: Arnshöfen K 78 Nach: B 8/B 255 "Hahner Kreuz" Zählstelle: 5413 0007 BVWP:	2.900	183 (6,3%)	
B 8	RP	Von: B 8 Abzweig K 87 Mähren Nach: B 8 Abzweig K 85 Ehringhausen Zählstelle: 5413 0008 BVWP:	2.300	166 (7,2%)	
B 8	RP	Von: B 8 Abzweig L 300 Guckheim Nach: B 8 Abzweig L 300 Meudt Zählstelle: 5413 0009 BVWP:	9.500	684 (7,2%)	
B 8	RP	Von: OD Herschbach Nach: Bahnhof Wallmerod Zählstelle: 5513 0010 BVWP:	5.300	286 (5,4%)	
B 8	RP	Von: L 316/ B 8 "Wändleck" Nach: Abgang Molsberg Zählstelle: 5513 0011 BVWP:	9.100	173 (1,9%)	

<b>Straße</b>	<b>BL</b>	<b>Infos</b>	<b>DTV</b>	<b>SV (SV%)</b>	<b>BVWP</b>
B 8	RP	Von: Abgang Molsberg Nach: Markwald Zählstelle: 5513 0012 BVWP:	6.500	468 (7,2%)	
B 8	RP	Von: Markwald Nach: Dorfmitte Zählstelle: 5513 0013 BVWP:	3.600	205 (5,7%)	
B 8	RP	Von: Dorfmitte Nach: Malmeneich Nord Zählstelle: 5513 0014 BVWP:	3.500	224 (6,4%)	
B 9	RP	Von: L 554 Nach: Bundesgrenze Zählstelle: 7015 0024 BVWP:	8.200	2.468 (30,1%)	
B 9	RP	Von: AS Kandel-Süd (A 65) Nach: L 554 Zählstelle: 6915 0341 BVWP:	12.200	2.745 (22,5%)	
B 9	RP	Von: B 9/B 10/A 65 AS Wörther Kreuz Nach: AS Mercedes Benz Zählstelle: 6915 9959 BVWP:	14.700	515 (3,5%)	
B 9	RP	Von: AS Mercedes Benz Nach: B 9/B 10/A 65 Wörther Kreuz Zählstelle: 6915 0960 BVWP:	30.600	4.162 (13,6%)	
B 9	RP	Von: L 540 Nach: AS Mercedes Benz Zählstelle: 6915 0535 BVWP:	23.600	4.201 (17,8%)	
B 9	RP	Von: L 549 Nach: L 540 Zählstelle: 6915 010 BVWP:	22.000	4.224 (19,2%)	
B 9	RP	Von: L 553 Nach: L 549 Zählstelle: 6815 0961 BVWP:	24.100	4.121 (17,1%)	
B 9	RP	Von: L 553 Nach: L 553 Zählstelle: 6815 0960 BVWP:	22.800	3.922 (17,2%)	

<b>Straße</b>	<b>BL</b>	<b>Infos</b>	<b>DTV</b>	<b>SV (SV%)</b>	<b>BVWP</b>
B 9	RP	Von: L 509 Nach: L 553 Zählstelle: 6815 0016 BVWP:	26.800	4.476 (16,7%)	
B 9	RP	Von: L 539 Nach: L 509 Zählstelle: 6815 0015 BVWP:	27.900	4.408 (15,8%)	
B 9	RP	Von: AS L 539 Nach: L 539 Zählstelle: 6716 0030 BVWP:	32.100	4.526 (14,1%)	
B 9	RP	Von: L 550 Nach: L 539 Zählstelle: 6716 0029 BVWP:	29.800	5.513 (18,5%)	
B 9	RP	Von: B 35 nördl. Germersheim Nach: L 550 Zählstelle: 6716 0028 BVWP:	33.000	5.511 (16,7%)	
B 9	RP	Von: B 272 b. Schwegenheim Nach: B 35 nördl. Germersheim Zählstelle: 6716 0013 BVWP:	31.200	5.959 (19,1%)	
B 9	RP	Von: L 537 Nach: B 272 b. Schwegenheim Zählstelle: 6716 0012 BVWP:	31.400	5.055 (16,1%)	
B 9	RP	Von: K 27 Nach: L 537 Zählstelle: 6716 7025 BVWP:	36.100	5.451 (15,1%)	
B 9	RP	Von: AS B 9 Spayer-Süd Nach: L 507 Zählstelle: 6616 0963 BVWP:	13.500	1.485 (11,0%)	
B 9	RP	Von: B 39 westl. Spayer Nach: AS B 9alt Zählstelle: 6616 0962 BVWP:	27.600	4.168 (15,1%)	
B 9	RP	Von: B 39 westl. Spayer Nach: B 39 Zählstelle: 6616 0051 BVWP:	48.800	5.222 (10,7%)	

Straße	BL	Infos	DTV	SV (SV%)	BVWP
B 9	RP	Von: L 528 Nach: B 39 Zählstelle: 6616 0029 BVWP:	40.100	4.692 (11,7%)	
B 9	RP	Von: L 454 Nach: L 528 Zählstelle: 6616 0028 BVWP:	44.300	4.696 (10,6%)	
B 9	RP	Von: A 61 AS Speyer (63) Nach: L 454 Zählstelle: 6616 0052 BVWP:	42.100	5.094 (12,1%)	
B 9	RP	Von: K 1 Nach: A 61 AS Spayer (63) Zählstelle: 6616 0081 BVWP:	37.800	4.045 (10,7%)	
B 9	RP	Von: K 30 Nach: K 1 Zählstelle: 6616 7010 BVWP:	35.300	3.530 (10,0%)	
B 9	RP	Von: L 533 Nach: L 532 Zählstelle: 6516 0954 BVWP:	35.200	3.098 (8,8%)	
B 9	RP	Von: B 44 AK Rheingönnheim Nach: L 533 Zählstelle: 6516 0951 BVWP:	38.000	3.496 (9,2%)	
B 9	RP	Von: L 530 AS Maudach Nach: B 44 AK Rheingönnheim Zählstelle: 6516 0958 BVWP:	26.700	3.738 (14,0%)	
B 9	RP	Von: A 65 AS Dreieck Ludwigshafen-Süd (5) Nach: L 530 Zählstelle: 6516 8099 BVWP:	32.500	3.673 (11,3%)	
B 9	RP	Von: AS Oggersheimer Kreuz (A 650) Nach: A 65 AS Dreieck Ludwigshafen-Süd (5) Zählstelle: 6516 7026 BVWP:	49.800	4.532 (9,1%)	
B 9	RP	Von: Oggersheim (L 527) Nach: A 650 AS Oggersheimer Kreuz (7) Zählstelle: 6516 0027 BVWP:	45.700	4.159 (9,1%)	

Straße	BL	Infos	DTV	SV (SV%)	BVWP
B 9	RP	Von: K 11 Nach: L 527 Zählstelle: 6516 0004 BVWP:	41.900	3.813 (9,1%)	
B 9	RP	Von: K 4 Nach: K 11 Zählstelle: 6416 0003 BVWP:	46.300	4.121 (8,9%)	
B 9	RP	Von: L 522 Nach: K 4 Zählstelle: 6416 0367 BVWP:	35.300	3.742 (10,6%)	
B 9	RP	Von: K 1 Nach: L 522 Zählstelle: 6416 0170 BVWP:	28.800	3.542 (12,3%)	
B 9	RP	Von: K 1 Nach: A 6 AS Ludwigshafen-Nord (23) Zählstelle: 6416 0268 BVWP:	20.600	2.534 (12,3%)	
B 9	RP	Von: K 10 Nach: K 1 Zählstelle: 6416 0374 BVWP:	18.800	2.294 (12,2%)	
B 9	RP	Von: K 7 Nach: K 9 Zählstelle: 6416 0373 BVWP:	18.500	2.424 (13,1%)	
B 9	RP	Von: L 523 Nach: K 7 Zählstelle: 6316 0392 BVWP: Ortsumgehung	12.300	2.177 (17,7%)	WB 02KK
B 9	RP	Von: B 47 Worms Nach: L 523 Zählstelle: 6316 0391 BVWP:	12.400	2.468 (19,9%)	
B 9	RP	Von: K 6 Nach: L 439 Zählstelle: 6316 7029 BVWP:	20.300	2.639 (13,0%)	
B 9	RP	Von: L 425 Nach: K 6 Zählstelle: 6316 0030 BVWP:	21.000	2.751 (13,1%)	

Straße	BL	Infos	DTV	SV (SV%)	BVWP
B 9	RP	Von: K 15 Nach: L 425 Zählstelle: 6316 0028 BVWP:	13.700	1.384 (10,1%)	
B 9	RP	Von: L 409 Nach: L 386 Zählstelle: 6216 0027 BVWP:	13.700	973 (7,1%)	
B 9	RP	Von: L 440 Nach: L 409 Zählstelle: 6216 0026 BVWP:	12.300	1.132 (9,2%)	
B 9	RP	Von: L 438 Nach: K 43 Zählstelle: 6216 0025 BVWP:	9.200	810 (8,8%)	
B 9	RP	Von: L 437 Nach: L 438 Zählstelle: 6216 0030 BVWP:	9.100	1.037 (11,4%)	
B 9	RP	Von: L 439 Nach: L 437 Zählstelle: 6216 0003 BVWP:	7.600	699 (9,2%)	
B 9	RP	Von: K 53 Nach: L 439 Zählstelle: 6216 0002 BVWP:	7.200	698 (9,7%)	
B 9	RP	Von: L 437 Nach: K 53 Zählstelle: 6216 0001 BVWP:	7.500	638 (8,5%)	
B 9	RP	Von: K 41 Nach: L 437 Zählstelle: 6116 0021 BVWP:	9.400	592 (6,3%)	
B 9	RP	Von: L 431 Nach: K 45 Zählstelle: 6116 7219 BVWP:	19.800	733 (3,7%)	
B 9	RP	Von: L 413 Nach: L 431 Zählstelle: 6016 0001 BVWP: Ortsumgehung	17.200	705 (4,1%)	VB 02KK



Straße	BL	Infos	DTV	SV (SV%)	BVWP
B 9	RP	Von: K 13 Nach: L 413 Zählstelle: 6016 0017 BVWP:	19.600	725 (3,7%)	
B 9	RP	Von: A 60 AS Mainz-Laubenheim (24) Nach: L 431 Zählstelle: 6015 0033 BVWP:	18.800	865 (4,6%)	
B 9	RP	Von: Bingen-Kempton Nach: A 60 Bingen-Ost (13) Zählstelle: 6013 0005 BVWP:	18.000	1.098 (6,1%)	
B 9	RP	Von: A 60 Bingen-Ost (13) Nach: B 50 Bingen Zählstelle: 6013 0008 BVWP:	13.000	832 (6,4%)	
B 9	RP	Von: Bingen-Büdesheim Nach: B 50 Bingen Zählstelle: 6013 0004 BVWP:	25.100	1.079 (4,3%)	
B 9	RP	Von: B 9, 4-steif. Ausbaustrecke Nach: L 417 Zählstelle: 6013 0007 BVWP:	6.700	235 (3,5%)	
B 9	RP	Von: B 48 Bingen Nach: Bingen-Büdesheim Zählstelle: 6013 0003 BVWP:	12.600	718 (5,7%)	
B 9	RP	Von: K 28 Nach: K 8 Zählstelle: 5913 0002 BVWP:	8.100	356 (4,4%)	
B 9	RP	Von: L 220 Oberwesel Nach: K 21 Kaub Zählstelle: 5912 0226 BVWP:	5.700	291 (5,1%)	
B 9	RP	Von: K 100 Nach: L 220 Zählstelle: 5812 0001 BVWP:	4.000	236 (5,9%)	
B 9	RP	Von: K 126 Hirzenach Nach: K 113 Fellen Zählstelle: 5812 0002 BVWP:	4.500	221 (4,9%)	

Straße	BL	Infos	DTV	SV (SV%)	BVWP
B 9	RP	Von: L 210 Rampe Nach: L 212 Salzig Zählstelle: 5711 0017 BVWP:	3.900	195 (5,0%)	
B 9	RP	Von: K 123 Spay Nach: L 207 Boppard Zählstelle: 5711 0004 BVWP:	8.000	304 (3,8%)	
B 9	RP	Von: B 327 südl. Koblenz Nach: L 208 Zählstelle: 5711 7016 BVWP:	11.700	421 (3,6%)	
B 9	RP	Von: A 48 AS Koblenz-Nord (10) Nach: K 1 Zählstelle: 5611 7014 BVWP:	80.800	3.474 (4,3%)	
B 9	RP	Von: L 121 Nach: A 48 AS Koblenz-Nord (10) Zählstelle: 5611 0012 BVWP:	48.000	3.792 (7,9%)	
B 9	RP	Von: K 65 Nach: L 121 Zählstelle: 5510 0011 BVWP:	35.000	3.010 (8,6%)	
B 9	RP	Von: B 256 b. Weisenthurm Nach: K 65 Zählstelle: 5510 0010 BVWP:	36.800	3.275 (8,9%)	
B 9	RP	Von: B 256 Koblenz Nach: B 256 Andernach Zählstelle: 5510 0009 BVWP:	42.100	4.673 (11,1%)	
B 9	RP	Von: Andernach-Ko Nach: Andernach-Bn Zählstelle: 5510 0001 BVWP:	33.700	1.988 (5,9%)	
B 9	RP	Von: ED Tankstelle-Ko Nach: ED Tankstelle-Bn Zählstelle: 5510 0002 BVWP:	22.600	1.492 (6,6%)	
B 9	RP	Von: Abfahrt Eich-Ko Nach: Abfahrt Eich-Bn Zählstelle: 5510 0003 BVWP:	15.300	995 (6,5%)	

<b>Straße</b>	<b>BL</b>	<b>Infos</b>	<b>DTV</b>	<b>SV (SV%)</b>	<b>BVWP</b>
B 9	RP	Von: Brohl Fornich-Ko Nach: Brohl Fornich-Bn Zählstelle: 5510 0004 BVWP:	17.500	1.033 (5,9%)	
B 9	RP	Von: Bad Breisig Nach: Brohl Zählstelle: 5509 0005 BVWP: Ausbau	16.900	930 (5,5%)	WB 24KK
B 9	RP	Von: L 82 Nach: K 47 Zählstelle: 5409 7007 BVWP:	19.400	951 (4,9%)	
B 9	RP	Von: Insel Abfahrt Hartmann-Ko Nach: Insel Abfahrt Hartmann-Bn Zählstelle: 5409 0008 BVWP:	19.800	1.208 (6,1%)	
B 9	RP	Von: L 82 Nach: B 266 Sinzig Zählstelle: 5409 7009 BVWP:	17.800	801 (4,5%)	
B 9	RP	Von: Bushaltestelle Marienfels-Ko Nach: Bushaltestelle Marienfels-Bn Zählstelle: 5409 0310 BVWP:	16.200	616 (3,8%)	
B 9	RP	Von: Oberwinter Fahrtrichtung KO Nach: Oberwinter Fahrtrichtung Bonn Zählstelle: 5309 7010 BVWP:	15.800	521 (3,3%)	
B 10	RP	Von: A 62 AS Pirmasens (15) Nach: L 474 Zählstelle: 6711 0100 BVWP: Ausbau	21.700	3.342 (15,4%)	VB 24KK
B 10	RP	Von: L 474 Nach: Fehrbahch, Staffelhof Zählstelle: 6711 7005 BVWP: Ausbau	24.300	3.524 (14,5%)	VB 24KK
B 10	RP	Von: K 1 Nach: B 270 Pirmasens Zählstelle: 6711 0006 BVWP: Ausbau	19.400	3.414 (17,6%)	VB 24KK
B 10	RP	Von: B 270 Pirmasens Nach: L 482 Zählstelle: 6711 0007 BVWP: Ausbau	16.400	3.395 (20,7%)	VB 24KK

<b>Straße</b>	<b>BL</b>	<b>Infos</b>	<b>DTV</b>	<b>SV (SV%)</b>	<b>BVWP</b>
B 10	RP	Von: L 482 Nach: Pirmasens, Waldfriedhof Zählstelle: 6711 0101 BVWP: Ausbau	13.300	3.072 (23,1%)	VB 24KK
B 10	RP	Von: L 484 Nach: L 496 Zählstelle: 6711 0008 BVWP:	18.300	3.093 (16,9%)	
B 10	RP	Von: L 496 Nach: K 36 Zählstelle: 6712 0009 BVWP: Ausbau	19.300	3.339 (17,3%)	VB 24KK
B 10	RP	Von: L 487 Nach: B 427 b. Hinterweidenthal Zählstelle: 6712 0010 BVWP: Ausbau	17.700	3.115 (17,6%)	VB 24KK
B 10	RP	Von: B 427 b. Hinterweidenthal Nach: L 495 Zählstelle: 6712 0011 BVWP: Ausbau	14.900	3.174 (21,3%)	WB* 24KK
B 10	RP	Von: L 495 Nach: K 56 Zählstelle: 6713 7030 BVWP: Ausbau	16.300	3.423 (21,0%)	WB* 24KK
B 10	RP	Von: B 48 Ri. Landau Nach: B 48 Ri. Pirmasens Zählstelle: 6713 0033 BVWP: Ausbau	17.800	3.186 (17,9%)	WB* 24KK
B 10	RP	Von: B 48 Annweiler Nach: B 10a Landau Zählstelle: 6713 0034 BVWP: Ausbau	18.900	3.081 (16,3%)	WB 24KK
B 10	RP	Von: B 10a Landau Nach: B 10a Ri. Pirmasens Zählstelle: 6713 0035 BVWP: Ausbau	23.500	3.267 (13,9%)	WB* 24KK
B 10	RP	Von: B 10a Ri. Pirmasens Nach: L 508 Zählstelle: 6714 0039 BVWP: Ausbau	25.600	3.251 (12,7%)	WB* 24KK
B 10	RP	Von: L 508 Birkweiler Nach: L 511 Godramstein Zählstelle: 6714 0037 BVWP: Ausbau	27.600	3.836 (13,9%)	WB* 24KK

Straße	BL	Infos	DTV	SV (SV%)	BVWP
B 10	RP	Von: L 511 Godramstein Nach: A 65 AS Landau-Nord (15) Zählstelle: 6714 0970 BVWP: Ausbau	26.800	3.538 (13,2%)	WB* 24KK
B 10	RP	Von: B 9/B 10/A 65 AS Wörther Kreuz Nach: Landesgrenze BW Zählstelle: 6915 7748 BVWP: Ausbau	70.100	7.781 (11,1%)	WB* 04KK (2. Rheinbrücke)
B 35	RP	Von: B 9 b. Germersheim Nach: K 29 Zählstelle: 6716 0032 BVWP:	17.700	2.797 (15,8%)	
B 35	RP	Von: K 29 Nach: Landesgrenze BW Zählstelle: 6716 7027 BVWP:	13.400	1.943 (14,5%)	
B 37	RP	Von: L 504 Nach: B 48 Hochspeyer Zählstelle: 6513 7017 BVWP: Ortsumgehung	8.000	248 (3,1%)	VB 02KK
B 37	RP	Von: B 48 Hochspeyer Nach: B 48 Fischbach Zählstelle: 6513 0017 BVWP: Ortsumgehung	8.100	267 (3,3%)	VB 02KK
B 37	RP	Von: B 48 Fischbach Nach: K 46 Zählstelle: 6513 0015 BVWP:	6.100	214 (3,5%)	
B 37	RP	Von: B 39 Frankenstein Nach: L 517 Zählstelle: 6514 0055 BVWP:	3.200	106 (3,3%)	
B 37	RP	Von: Pfeffingen Nach: Bruch Zählstelle: 6515 0061 BVWP:	17.800	587 (3,3%)	
B 37	RP	Von: Bruch Nach: Verknüpfung Zählstelle: 6515 0062 BVWP:	12.400	570 (4,6%)	
B 37	RP	Von: Verknüpfung Nach: B 37/A 650/A 61 AS Kreuz Ludwigshafen (5/60) Zählstelle: 6515 0056 BVWP:	23.000	667 (2,9%)	

<b>Straße</b>	<b>BL</b>	<b>Infos</b>	<b>DTV</b>	<b>SV (SV%)</b>	<b>BVWP</b>
B 38	RP	Von: Bundesgrenze F Nach: L 546 Zählstelle: 6913 0065 BVWP: Ausbau	6.200	174 (2,8%)	WB 02KK
B 38	RP	Von: K 25 Nach: K 22 Zählstelle: 6913 0067 BVWP: Ausbau	6.800	381 (5,6%)	WB 02KK
B 38	RP	Von: L 508 Nach: K 23 Zählstelle: 6913 0068 BVWP: Ausbau	5.500	132 (2,4%)	WB 02KK
B 38	RP	Von: K 23 Nach: B 427 b. Kapellen-Drustweiler Zählstelle: 6914 0519 BVWP:	5.400	157 (2,9%)	
B 38	RP	Von: B 427 b. Kapellen-Drustweiler Nach: B 38x Zählstelle: 6814 0520 BVWP:	5.400	367 (6,8%)	
B 38	RP	Von: B 38x Nach: K 16 Zählstelle: 6814 0067 BVWP:	6.600	198 (3,0%)	
B 38	RP	Von: K 15 Nach: L 510 Zählstelle: 6814 0068 BVWP: Ortsumgehung	7.000	329 (4,7%)	WB 02KK
B 38	RP	Von: L 493 Nach: L 544 Zählstelle: 6814 0069 BVWP:	6.600	178 (2,7%)	
B 38	RP	Von: L 544 Nach: L 554 Zählstelle: 6814 0070 BVWP:	11.100	533 (4,8%)	
B 38	RP	Von: K 45 Impflingen Nach: K 7 Landau-Ebenberg Zählstelle: 6814 0040 BVWP: Ortsumgehung	13.000	494 (3,8%)	VB 02KK
B 38	RP	Von: K 7 Landau-Ebenberg Nach: L 543 Zählstelle: 6814 0953 BVWP:	10.700	449 (4,2%)	

Straße	BL	Infos	DTV	SV (SV%)	BVWP
B 39	RP	Von: K 38 Nach: L 499 Zählstelle: 6614 0085 BVWP:	6.300	246 (3,9%)	
B 39	RP	Von: K 16 Nach: K 4 Zählstelle: 6614 0086 BVWP: Ortsumgehung	13.900	542 (3,9%)	WB 02KK
B 39	RP	Von: K 1 Nach: L 516 Zählstelle: 6614 0076 BVWP: Ortsumgehung	13.700	493 (3,6%)	WB 02KK
B 39	RP	Von: K 9 Nach: A 65 AS Neustadt-Speyer (13) Zählstelle: 6615 0963 BVWP:	20.700	807 (3,9%)	
B 39	RP	Von: K 7 Nach: L 540 Zählstelle: 6615 0088 BVWP:	9.400	423 (4,5%)	
B 39	RP	Von: L 540 Nach: L 530 Zählstelle: 6615 0089 BVWP:	6.700	288 (4,3%)	
B 39	RP	Von: L 530 Nach: L 529 Zählstelle: 6615 0091 BVWP:	8.700	374 (4,3%)	
B 39	RP	Von: AS Hanhofen Ost Nach: K 15 Zählstelle: 6616 0092 BVWP:	9.900	535 (5,4%)	
B 39	RP	Von: L 537 Nach: B 9 Speyer Zählstelle: 6616 0093 BVWP:	10.900	534 (4,9%)	
B 39	RP	Von: B 9 Speyer Nach: B 9 südl. Speyer Zählstelle: 6616 0096 BVWP: Ausbau	20.800	1.123 (5,4%)	WB 24KK
B 39	RP	Von: B 9 südl. Speyer Nach: K 3 Zählstelle: 6616 0095 BVWP: Ausbau	25.400	2.591 (10,2%)	WB 24KK

Straße	BL	Infos	DTV	SV (SV%)	BVWP
B 39	RP	Von: K 3 Nach: Landesgrenze VB Zählstelle: 6616 7094 BVWP: Ausbau	25.700	2.493 (9,7%)	WB 24KK
B 40	RP	Von: A 6/A 63 AD Kaiserslautern-Ost (16/15) Nach: L 395 Zählstelle: 6512 0030 BVWP:	11.200	874 (7,8%)	
B 40	RP	Von: L 395 Nach: L 382 Zählstelle: 6513 0031 BVWP:	5.000	430 (8,6%)	
B 40	RP	Von: L 382 Nach: A 63 AS Winnweiler (13) Zählstelle: 6413 0032 BVWP:	5.900	419 (7,1%)	
B 41	RP	Von: B 41a Abfahrt Ri. Saarland Nach: B 41a Ri. A 62 Zählstelle: 6308 0172 BVWP:	7.800	710 (9,1%)	
B 41	RP	Von: B 41a Nach: L 168 Zählstelle: 6308 0007 BVWP:	9.400	921 (9,8%)	
B 41	RP	Von: L 168 Nach: B 269 Birkenfeld Zählstelle: 6308 0008 BVWP:	10.600	901 (8,5%)	
B 41	RP	Von: B 269 Birkenfeld Nach: L 167 Zählstelle: 6309 0012 BVWP:	6.800	428 (6,3%)	
B 41	RP	Von: L 167 Nach: L 172 Zählstelle: 6309 0009 BVWP:	8.600	576 (6,7%)	
B 41	RP	Von: K 8 Nach: K 45 Zählstelle: 6309 7510 BVWP:	8.100	599 (7,4%)	
B 41	RP	Von: L 174 Nach: L 173 Zählstelle: 6309 0011 BVWP: Ortsumgehung	8.600	645 (7,5%)	VB 02KK



<b>Straße</b>	<b>BL</b>	<b>Infos</b>	<b>DTV</b>	<b>SV (SV%)</b>	<b>BVWP</b>
B 41	RP	Von: K 19 Nach: K 18 Zählstelle: 6209 0012 BVWP: Ortsumgehung	10.300	721 (7,0%)	VB 02KK
B 41	RP	Von: K 18 Nach: L 176 Zählstelle: 6209 0950 BVWP:	5.600	521 (9,3%)	
B 41	RP	Von: L 176 Nach: B 422 Idar-Oberstein Zählstelle: 6209 0951 BVWP:	12.100	1.004 (8,3%)	
B 41	RP	Von: B 422 Idar-Oberstein Nach: K 38 Zählstelle: 6210 0952 BVWP:	17.900	1.128 (6,3%)	
B 41	RP	Von: K 38 Nach: K 40 Zählstelle: 6210 0913 BVWP:	14.800	918 (6,2%)	
B 41	RP	Von: K 7 Nach: L 182 Zählstelle: 6210 0015 BVWP:	13.400	1.059 (7,9%)	
B 41	RP	Von: L 182 Nach: K 8 Zählstelle: 6210 0016 BVWP:	9.300	856 (9,2%)	
B 41	RP	Von: K 9 Nach: B 421 Simmertal Zählstelle: 6111 0017 BVWP: Ortsumgehung	16.000	1.248 (7,8%)	VB 02KK
B 41	RP	Von: B 421 Simmertal Nach: L 232 Zählstelle: 6111 0018 BVWP: Ortsumgehung	14.400	1.152 (8,0%)	VB 02KK
B 41	RP	Von: K 18 Nach: L 229 Zählstelle: 6211 0019 BVWP:	12.100	1.004 (8,3%)	
B 41	RP	Von: K 19 Nussbaum Nach: L 232 Bad Sobernheim Zählstelle: 6211 0020 BVWP:	13.800	1.159 (8,4%)	

Straße	BL	Infos	DTV	SV (SV%)	BVWP
B 41	RP	Von: L 233 Steinhardt Nach: L 108 Waldböckelheim Zählstelle: 6112 0021 BVWP: Ortsumgehung	14.400	1.426 (9,9%)	WB 04KK
B 41	RP	Von: L 108 Bockenau Nach: L 234 Tankstelle Zählstelle: 6112 0022 BVWP: Ortsumgehung	15.800	1.564 (9,9%)	WB 04KK
B 41	RP	Von: L 234 Waldböckelheim Nach: K 55 Weinsheim Zählstelle: 6112 0023 BVWP:	20.700	1.511 (7,3%)	
B 41	RP	Von: K 55 Abzw. Sponsheim Nach: K 98 Auffahrt Weinsheim Zählstelle: 6112 0030 BVWP:	18.800	1.316 (7,0%)	
B 41	RP	Von: L 244 Auffahrt Rüdesheim Nach: Abfahrt Winzenheim Zählstelle: 6113 0027 BVWP:	23.000	1.449 (6,3%)	
B 41	RP	Von: Auffahrt Winzenheim Nach: Abfahrt KH Brückes Zählstelle: 6113 0026 BVWP:	20.500	1.517 (7,4%)	
B 41	RP	Von: ????? Nach: B 48 b. Rüdesheim Zählstelle: 6113 0028 BVWP:	23.000	1.610 (7,0%)	
B 41	RP	Von: B 48 Auffahrt Brückes Nach: B 428 Abzw. Planig, Bosenheim Zählstelle: 6113 0029 BVWP:	30.000	2.280 (7,6%)	
B 41	RP	Von: B 50 b. Gensingen Nach: AS Bad Kreuznach (A 61) Zählstelle: 6113 0003 BVWP:	27.700	2.271 (8,2%)	
B 41	RP	Von: B 50 b. Grolsheim Nach: L 416 Zählstelle: 6013 0842 BVWP:	14.900	715 (4,8%)	
B 41	RP	Von: L 416 Nach: L 414 Zählstelle: 6013 0843 BVWP:	8.600	602 (7,0%)	

Straße	BL	Infos	DTV	SV (SV%)	BVWP
B 41	RP	Von: L 414 Nach: K 11 Zählstelle: 6013 0061 BVWP:	6.000	252 (4,2%)	
B 41	RP	Von: L 419 Nach: A 60 AS Ingelheim-West (15) Zählstelle: 6014 0007 BVWP:	12.900	490 (3,8%)	
B 41a	RP	Von: L 165 Nach: B 41 Zählstelle: 6308 0006 BVWP:	5.000	480 (9,6%)	
B 41a	RP	Von: Axenschleife Nach: L 165 Zählstelle: 6308 0005 BVWP:	5.100	362 (7,1%)	
B 42	RP	Von: K 23 Nach: L 252 Zählstelle: 5309 7020 BVWP:	19.200	1.094 (5,7%)	
B 42	RP	Von: L 252 Nach: K 22 Zählstelle: 5409 0021 BVWP:	16.200	875 (5,4%)	
B 42	RP	Von: K 10 Nach: Bad Hönningen (Salzhalle) Zählstelle: 5409 0022 BVWP: Ortsumgehung	14.200	1.874 (13,2%)	WB 02KK
B 42	RP	Von: L 257 Bad Hönningen Nach: L 257 Zählstelle: 5409 0997 BVWP:	9.100	837 (9,2%)	
B 42	RP	Von: L 257 Nach: L 87 Zählstelle: 5409 7996 BVWP:	8.400	857 (10,2%)	
B 42	RP	Von: L 87 Nach: K 112 Zählstelle: 5510 7023 BVWP:	11.500	897 (7,8%)	
B 42	RP	Von: K 16 Nach: L 255 Zählstelle: 5510 0317 BVWP:	16.500	1.172 (7,1%)	

<b>Straße</b>	<b>BL</b>	<b>Infos</b>	<b>DTV</b>	<b>SV (SV%)</b>	<b>BVWP</b>
B 42	RP	Von: L 258 Nach: B 256 Neuwied Zählstelle: 5510 0990 BVWP: Teilortsumgehung	23.500	1.669 (7,1%)	WB 04KK
B 42	RP	Von: B 256 Neuwied Nach: L 259 Zählstelle: 5511 0989 BVWP:	31.100	2.270 (7,3%)	
B 42	RP	Von: L 259 Nach: K 114 Zählstelle: 5511 0988 BVWP:	27.600	2.291 (8,3%)	
B 42	RP	Von: K 114 Nach: L 307 Zählstelle: 5511 0987 BVWP:	28.100	2.079 (7,4%)	
B 42	RP	Von: L 307 Nach: A 48 AS Bendorf/Neuwied (11) Zählstelle: 5511 7034 BVWP:	36.900	3.026 (8,2%)	
B 42	RP	Von: A 48 AS Bendorf/Neuwied (11) Nach: B 413 südl. Bendorf Zählstelle: 5511 0027 BVWP:	30.700	2.272 (7,4%)	
B 42	RP	Von: B 413 südl. Bendorf Nach: K 80 Zählstelle: 5511 0028 BVWP:	22.800	1.072 (4,7%)	
B 42	RP	Von: K 84 Nach: L 127 Zählstelle: 5611 7031 BVWP:	17.800	712 (4,0%)	
B 42	RP	Von: B 49 b. Koblenz Nach: Koblenz, Balthasa Neumann Straße Zählstelle: 5611 0982 BVWP:	21.300	788 (3,7%)	
B 42	RP	Von: B 49 b. Koblenz Nach: Pfaffendorf Zählstelle: 5611 0032 BVWP: Ausbau	20.000	780 (3,9%)	VB 24KK
B 42	RP	Von: Pfaffendorf Nach: Pfaffendorf, Kölner Straße Zählstelle: 5611 0033 BVWP:	32.800	1.214 (3,7%)	

<b>Straße</b>	<b>BL</b>	<b>Infos</b>	<b>DTV</b>	<b>SV (SV%)</b>	<b>BVWP</b>
B 42	RP	Von: Pfaffendorf, Kölner Straße Nach: Mücken-Berg Zählstelle: 5611 0799 BVWP:	25.700	1.208 (4,7%)	
B 42	RP	Von: Mücken-Berg Nach: Koblenz Abf. Mitte Zählstelle: 5711 0800 BVWP:	20.600	762 (3,7%)	
B 42	RP	Von: Koblenz Abf. Mitte Nach: Koblenz Abf. Koppelstein Zählstelle: 5711 0810 BVWP:	13.700	849 (6,2%)	
B 42	RP	Von: Koblenz Abf. Koppelstein Nach: Koblenz Abf. Süd Zählstelle: 5711 0801 BVWP:	9.900	703 (7,1%)	
B 42	RP	Von: Koblenz Abf. Süd Nach: Wellmich Zählstelle: 5711 0016 BVWP:	5.800	336 (5,8%)	
B 42	RP	Von: Wellmich Nach: B 274 St. Goarshausen Zählstelle: 5812 0017 BVWP:	4.900	260 (5,3%)	
B 42	RP	Von: B 274 St. Goarshausen Nach: St. Goarshausen, Abzweig Forstbach Zählstelle: 5812 0018 BVWP:	6.500	345 (5,3%)	
B 42	RP	Von: St. Goarshausen, Abzweig Forstbach Nach: Kaub Zählstelle: 5812 0019 BVWP:	3.400	201 (5,9%)	
B 42	RP	Von: Kaub Nach: Landesgrenze HE Zählstelle: 5912 0020 BVWP:	4.300	245 (5,7%)	
B 44	RP	Von: L 534 Nach: K 7 Zählstelle: 6516 0956 BVWP:	31.600	2.338 (7,4%)	
B 47	RP	Von: B 47 Nach: L 453 Zählstelle: 6414 0067 BVWP:	6.400	634 (9,9%)	

Straße	BL	Infos	DTV	SV (SV%)	BVWP
B 47	RP	Von: K 35n Nach: K 73 Zählstelle: 6414 0101 BVWP:	8.200	508 (6,2%)	
B 47	RP	Von: Kreisel Eisenberg Nach: K 76 Zählstelle: 6414 0065 BVWP: Ortsumgehung	9.500	627 (6,6%)	VB 02KK
B 47	RP	Von: L 449 Nach: K 80 Zählstelle: 6414 0069 BVWP:	7.000	469 (6,7%)	
B 47	RP	Von: L 401 Nach: A 63 AS Göllheim (13) Zählstelle: 6314 0002 BVWP:	7.100	483 (6,8%)	
B 47	RP	Von: L 401 Nach: K 57 Zählstelle: 6314 0041 BVWP:	7.300	489 (6,7%)	
B 47	RP	Von: Kirchheimbolanden Nach: Dreisen Zählstelle: 6314 0042 BVWP:	7.600	616 (8,1%)	
B 47	RP	Von: K 63 Heyerhof Nach: L 447 Albisheim Zählstelle: 6314 0071 BVWP:	5.200	432 (8,3%)	
B 47	RP	Von: K 64 Nach: K 65 Zählstelle: 6314 0072 BVWP:	4.800	293 (6,1%)	
B 47	RP	Von: K 1 Nach: B 271 Monsheim-Nord Zählstelle: 6314 0073 BVWP: Ortsumgehung	6.400	506 (7,9%)	WB 02KK
B 47	RP	Von: B 271 Monsheim -Süd Nach: B 271 Monsheim-Nord Zählstelle: 6315 0074 BVWP:	4.600	207 (4,5%)	
B 47	RP	Von: A 61 AS Worms (58) Nach: K 17 Zählstelle: 6315 0203 BVWP:	12.200	683 (5,6%)	

<b>Straße</b>	<b>BL</b>	<b>Infos</b>	<b>DTV</b>	<b>SV (SV%)</b>	<b>BVWP</b>
B 47	RP	Von: B 47 Worms Nach: A 61 AS Worms (58) Zählstelle: 6315 0202 BVWP: Ausbau	9.800	647 (6,6%)	VB 24KK
B 47	RP	Von: B 47neu Nach: B 47alt Zählstelle: 6315 0201 BVWP: Ortsumgehung	2.500	193 (7,7%)	VB 04KK
B 47	RP	Von: B 47neu Nach: AS B 47 Zählstelle: 6315 0213 BVWP:	8.600	783 (9,1%)	
B 47	RP	Von: B 271 Monsheim-Süd Nach: B 47 Zählstelle: 6315 0214 BVWP:	6.600	508 (7,7%)	
B 47	RP	Von: B 47neu Nach: L 443 Zählstelle: 6315 0204 BVWP:	5.000	180 (3,6%)	
B 47	RP	Von: K 3 Nach: K 1 Zählstelle: 6315 0077 BVWP:	7.400	118 (1,6%)	
B 47	RP	Von: Worms Nach: Bürstadt Zählstelle: 6316 7080 BVWP:	23.300	2.307 (9,9%)	
B 48	RP	Von: B 38 b. Kapellen-Drustweiler Nach: L 508 Zählstelle: 6814 0090 BVWP:	2.700	194 (7,2%)	
B 48	RP	Von: L 493 Nach: L 508 Zählstelle: 6814 0109 BVWP: Ortsumgehung	7.000	336 (4,8%)	VB 02KK
B 48	RP	Von: L 508 Nach: L 494 Zählstelle: 6813 0108 BVWP: Ortsumgehung	3.700	181 (4,9%)	VB 02KK
B 48	RP	Von: K 1 Nach: K 2 Zählstelle: 6713 0107 BVWP:	6.800	279 (4,1%)	

Straße	BL	Infos	DTV	SV (SV%)	BVWP
B 48	RP	Von: Kreisel L 490 Annweiler, Schwimmbad Nach: B 10 Annweiler Zählstelle: 6713 0040 BVWP:	6.400	326 (5,1%)	
B 48	RP	Von: L 490n Nach: B 10 Annweiler Zählstelle: 6713 0045 BVWP:	1.200	82 (6,8%)	
B 48	RP	Von: L 490n Nach: K 57 Zählstelle: 6713 0038 BVWP:	2.700	167 (6,2%)	
B 48	RP	Von: K 57 Nach: L 505 Zählstelle: 6713 0106 BVWP:	2.100	76 (3,6%)	
B 48	RP	Von: K 58 Nach: L 496 Zählstelle: 6613 0105 BVWP:	2.300	99 (4,3%)	
B 48	RP	Von: L 496 Nach: L 499 Zählstelle: 6613 0035 BVWP:	3.000	123 (4,1%)	
B 48	RP	Von: L 499 Nach: L 503 Zählstelle: 6612 0036 BVWP:	3.700	167 (4,5%)	
B 48	RP	Von: K 49 Nach: L 504 Zählstelle: 6613 0037 BVWP:	2.200	77 (3,5%)	
B 48	RP	Von: K 47 Nach: B 37 Hochspeyer Zählstelle: 6513 0038 BVWP:	2.000	90 (4,5%)	
B 48	RP	Von: B 37 Hochspeyer Nach: A 6 AS Enkenbach-Alsenborn (17) Zählstelle: 6513 0039 BVWP:	6.300	309 (4,9%)	
B 48	RP	Von: A 6 AS Enkenbach-Alsenborn (17) Nach: L 395 Zählstelle: 6513 0040 BVWP:	8.300	440 (5,3%)	



<b>Straße</b>	<b>BL</b>	<b>Infos</b>	<b>DTV</b>	<b>SV (SV%)</b>	<b>BVWP</b>
B 48	RP	Von: L 382 Nach: K 43 Zählstelle: 6513 0345 BVWP:	6.000	348 (5,8%)	
B 48	RP	Von: K 43 Nach: L 393 Zählstelle: 6413 0041 BVWP:	5.300	371 (7,0%)	
B 48	RP	Von: L 393 Neuhembach Nach: L 393 Sembach Zählstelle: 6413 0082 BVWP:	5.300	302 (5,7%)	
B 48	RP	Von: K 10 Nach: A 63 AS Winnweiler (13) Zählstelle: 6413 0051 BVWP:	5.100	275 (5,4%)	
B 48	RP	Von: A 63 AS Winnweiler (13) Nach: B 40 Alsenbrück-Langmeil Zählstelle: 6413 0052 BVWP:	10.200	592 (5,8%)	
B 48	RP	Von: Winnweiler Nach: K 10 Zählstelle: 6413 0083 BVWP: Ortsumgehung	7.300	431 (5,9%)	VB 02KK
B 48	RP	Von: Rockenhausen Nach: K 4 Zählstelle: 6413 0053 BVWP: Ortsumgehung	4.700	249 (5,3%)	VB 02KK
B 48	RP	Von: Winnweiler Nach: L 392 Zählstelle: 6413 0085 BVWP: Ortsumgehung	5.500	358 (6,5%)	VB 02KK
B 48	RP	Von: L 392 Nach: L 387 Zählstelle: 6412 7086 BVWP:	5.500	374 (6,8%)	
B 48	RP	Von: K 7 Nach: K 36 Zählstelle: 6312 0087 BVWP: Ortsumgehung	6.800	449 (6,6%)	VB 02KK
B 48	RP	Von: B 48 OU Rockenhausen Nach: L 386 Zählstelle: 6312 0088 BVWP:	3.300	188 (5,7%)	

Straße	BL	Infos	DTV	SV (SV%)	BVWP
B 48	RP	Von: K 13 Nach: L 386 Zählstelle: 6312 0089 BVWP:	3.100	257 (8,3%)	
B 48	RP	Von: L 385 Rockenhausen Nach: L 385 Bayerfeld Zählstelle: 6312 0090 BVWP: Ortsumgehung	4.000	280 (7,0%)	WB* 02KK
B 48	RP	Von: K 30 Nach: K 28 Zählstelle: 6312 0095 BVWP: Ortsumgehung	3.700	222 (6,0%)	WB 02KK
B 48	RP	Von: B 48 Nach: L 403 Zählstelle: 6212 0091 BVWP:	3.600	187 (5,2%)	
B 48	RP	Von: Mannweiler Nach: K 25 Oberndorf Zählstelle: 6212 0009 BVWP:	1.800	85 (4,7%)	
B 48	RP	Von: L 403 Nach: B 420 Abzw. Alsenz Zählstelle: 6212 0092 BVWP:	5.500	336 (6,1%)	
B 48	RP	Von: Alsenz Nach: Hochstätten Zählstelle: 6212 0093 BVWP:	7.000	441 (6,3%)	
B 48	RP	Von: B 420 Abzw. Alsenz Nach: K 85 Abzw. Steigerhof Zählstelle: 6213 0035 BVWP:	2.800	64 (2,3%)	
B 48	RP	Von: L 379 Abzw. Feilbingert Nach: L 235 Abzw. Norheim Zählstelle: 6113 0036 BVWP:	8.100	235 (2,9%)	
B 48	RP	Von: B 48 OE Bad Kreuznach, Brückes Nach: B 41 b. Bad Kreuznach, Kreisel Süd Zählstelle: 6113 0038 BVWP: Tunnel	6.000	306 (5,1%)	WB 02KK
B 48	RP	Von: B 41 b. Bad Kreuznach, Kreisel Nord Nach: K 49 Kreisel Bretzenheim Zählstelle: 6113 0039 BVWP:	9.600	480 (5,0%)	

Straße	BL	Infos	DTV	SV (SV%)	BVWP
B 48	RP	Von: L 242 Abzw. Gensingen Nach: L 242 Abzw. Guldental Zählstelle: 6113 0040 BVWP:	7.100	234 (3,3%)	
B 48	RP	Von: L 242 Abzw. OD Langenlonsheim Nach: K 43 Abzw. OD Laubenheim Zählstelle: 6013 9041 BVWP:	3.600	72 (2,0%)	
B 49	RP	Von: Grenzübergang Luxemburg Nach: B 418 Langsur Zählstelle: 6205 0001 BVWP:	13.900	528 (3,8%)	
B 49	RP	Von: K 3 Nach: K 1 Zählstelle: 6205 0002 BVWP:	13.900	584 (4,2%)	
B 49	RP	Von: K 23 Ri. Wittlich Nach: K 24 Ri. Bombogen Zählstelle: 6007 0016 BVWP:	12.800	550 (4,3%)	
B 49	RP	Von: K 24 Ri. Wittlich Nach: L 55 Ri. Bombogen Zählstelle: 6007 0017 BVWP:	13.800	511 (3,7%)	
B 49	RP	Von: L 54 Ri. Neuerburg Nach: L 56 Ri. Bausendorf Zählstelle: 5907 0019 BVWP: Ortsumgehung	5.000	255 (5,1%)	WB 02KK
B 49	RP	Von: K 30 OD Bausendorf Nach: B 421 OD Kinderbeuern Zählstelle: 5907 0020 BVWP:	4.500	306 (6,8%)	
B 49	RP	Von: B 421 OD Kinderbeuern Nach: K 135 OD Bengel Zählstelle: 5908 0021 BVWP:	4.900	333 (6,8%)	
B 49	RP	Von: B 421 Kreuzung Reil L 105 Nach: L 103 BAG Kreis COC Zählstelle: 5908 0022 BVWP:	2.600	146 (5,6%)	
B 49	RP	Von: L 103 Nach: B 53 Trier, Pallien Zählstelle: 5908 0015 BVWP:	5.200	348 (6,7%)	

Straße	BL	Infos	DTV	SV (SV%)	BVWP
B 49	RP	Von: K 41 Nach: L 106 Zählstelle: 5908 0016 BVWP:	6.900	290 (4,2%)	
B 49	RP	Von: L 106 Nach: K 20 Zählstelle: 5808 0017 BVWP:	6.900	276 (4,0%)	
B 49	RP	Von: K 22 Nach: K 35 Zählstelle: 5809 0018 BVWP:	4.800	163 (3,4%)	
B 49	RP	Von: K 35, Ernst Nach: B 259, Cochem-Sehl Zählstelle: 5809 0369 BVWP:	6.300	252 (4,0%)	
B 49	RP	Von: B 259 Cochem-Sehl, Panoramastr. Nach: K 20, Coc.-Sehl Zählstelle: 5809 0368 BVWP:	7.900	585 (7,4%)	
B 49	RP	Von: K 25 Nach: L 107 Zählstelle: 5809 7019 BVWP:	6.100	207 (3,4%)	
B 49	RP	Von: L 107, Pommern Nach: B 416, Karden Zählstelle: 5809 0020 BVWP:	5.700	182 (3,2%)	
B 49	RP	Von: B 416, Karden Nach: L 108, Treis Zählstelle: 5809 0021 BVWP:	8.000	256 (3,2%)	
B 49	RP	Von: K 37 Nach: L 205 Zählstelle: 5710 0022 BVWP:	4.800	211 (4,4%)	
B 49	RP	Von: L 205 Nach: L 206 Zählstelle: 5710 0035 BVWP:	5.600	258 (4,6%)	
B 49	RP	Von: L 206 Nach: K 41 Zählstelle: 5710 0036 BVWP:	5.800	255 (4,4%)	

Straße	BL	Infos	DTV	SV (SV%)	BVWP
B 49	RP	Von: K 71 Nach: K 70 Zählstelle: 5710 0037 BVWP:	6.200	248 (4,0%)	
B 49	RP	Von: K 70 Nach: K 68 Zählstelle: 5610 0080 BVWP:	8.000	248 (3,1%)	
B 49	RP	Von: B 411 b. Dieblich Nach: L 208 Zählstelle: 5611 0038 BVWP:	5.800	209 (3,6%)	
B 49	RP	Von: L 208 Nach: K 2 Zählstelle: 5611 7039 BVWP:	8.200	180 (2,2%)	
B 49	RP	Von: Abfahrt Horcheimer-Höhe Nach: Zählstelle: 5611 0802 BVWP:	16.200	518 (3,2%)	
B 49	RP	Von: Abfahrt Horcheimer Höhe Nach: Südtangente/B 261 b. Koblenz Zählstelle: 5611 7004 BVWP:	12.600	491 (3,9%)	
B 49	RP	Von: Südtangente/B 261 Nach: "Hillscheider Stock" Zählstelle: 5612 0025 BVWP:	15.000	675 (4,5%)	
B 49	RP	Von: "Hillscheider Stock" Nach: "Steilstrecke" Zählstelle: 5512 0026 BVWP:	11.200	56 (0,5%)	
B 49	RP	Von: "Steilstrecke" Nach: "Horresser Stock" Zählstelle: 5512 0027 BVWP:	15.300	551 (3,6%)	
B 49	RP	Von: "Horresser Stock" Nach: Emd. Kaserne Zählstelle: 5512 0028 BVWP:	11.100	633 (5,7%)	
B 49	RP	Von: Emd. Kaserne Nach: Emd. Holler/Gelbachtal Zählstelle: 5512 0029 BVWP:	13.300	705 (5,3%)	

Straße	BL	Infos	DTV	SV (SV%)	BVWP
B 50	RP	Von: Grenzübergang Luxemburg Vianden Nach: L 6 Roth Zählstelle: 6003 0001 BVWP:	2.200	97 (4,4%)	
B 50	RP	Von: L 6 Roth Nach: L 1 Bauler Zählstelle: 6003 0002 BVWP:	2.900	116 (4,0%)	
B 50	RP	Von: L 1 Bauler Nach: L 1 Körperich Zählstelle: 6003 0003 BVWP:	3.100	149 (4,8%)	
B 50	RP	Von: K 6 Nach: K 53 Zählstelle: 6003 0004 BVWP:	1.500	81 (5,4%)	
B 50	RP	Von: L 4 Ri. Neuerburg Nach: L 4 Ri. Mettendorf Zählstelle: 6003 0304 BVWP:	4.700	212 (4,5%)	
B 50	RP	Von: Sinspelt Nach: Neuhaus Zählstelle: 6004 0007 BVWP:	2.500	168 (6,7%)	
B 50	RP	Von: K 11 Nach: K 65 Zählstelle: 6004 0005 BVWP:	4.000	224 (5,6%)	
B 50	RP	Von: L 7 Nach: K 67 Zählstelle: 6004 0006 BVWP:	5.700	245 (4,3%)	
B 50	RP	Von: L 9 Nach: B 51 Bitburg Zählstelle: 6005 0007 BVWP:	10.400	468 (4,5%)	
B 50	RP	Von: B 51 Bitburg Nach: K 43 Zählstelle: 6005 0008 BVWP:	10.300	484 (4,7%)	
B 50	RP	Von: L 36 Nach: K 200 Zählstelle: 6005 0009 BVWP:	7.700	408 (5,3%)	

<b>Straße</b>	<b>BL</b>	<b>Infos</b>	<b>DTV</b>	<b>SV (SV%)</b>	<b>BVWP</b>
B 50	RP	Von: L 46 Spangdahlem Nach: L 46 Binsfeld Zählstelle: 6006 0025 BVWP:	7.900	608 (7,7%)	
B 50	RP	Von: L 39 Nach: L 50 Zählstelle: 6006 0027 BVWP:	4.200	491 (11,7%)	
B 50	RP	Von: L 50 OD Binsfeld Nach: K 43 OD Niederkail Zählstelle: 6006 0028 BVWP:	2.000	340 (17,0%)	
B 50	RP	Von: AS Ri. Wittlich-Mitte (A 1) Nach: K 57 Ri. St. Paul Zählstelle: 6007 0031 BVWP: Ortsumgehung	18.000	990 (5,5%)	VB 04KK
B 50	RP	Von: Wahlholzerstr. OD Wengerohr Nach: L 53 Ri. Platten Zählstelle: 6007 0032 BVWP: Ortsumgehung	13.700	932 (6,8%)	VB 04KK
B 50	RP	Von: K 59 Ri. Platten Nach: B 53 Ri. Kreisel Zeltingen Zählstelle: 6007 0033 BVWP: Neubau	8.400	470 (5,6%)	VB 04KK
B 50	RP	Von: K 101 Nach: K 94 Zählstelle: 6008 0347 BVWP: Neubau	5.600	106 (1,9%)	VB 04KK
B 50	RP	Von: K 94 Nach: L 187 Zählstelle: 6108 0035 BVWP: Ortsumgehung	3.200	16 (0,5%)	VB 04KK
B 50	RP	Von: L 187 Nach: K 105 Zählstelle: 6108 0036 BVWP: Ortsumgehung	3.900	133 (3,4%)	VB 04KK
B 50	RP	Von: B 269 b. Kommen Nach: L 158 Zählstelle: 6108 0037 BVWP: Neubau	2.200	73 (3,3%)	VB 04KK
B 50	RP	Von: L 158 Nach: K 106 Zählstelle: 6108 0038 BVWP: Neubau	5.900	915 (15,5%)	WB 04KK

<b>Straße</b>	<b>BL</b>	<b>Infos</b>	<b>DTV</b>	<b>SV (SV%)</b>	<b>BVWP</b>
B 50	RP	Von: K 81 Nach: L 195 Zählstelle: 6010 0130 BVWP: Ausbau	15.600	1.591 (10,2%)	VB 24KK
B 50	RP	Von: B 421 b. Kirchberg Nach: L 228 Zählstelle: 6010 7064 BVWP: Ausbau	15.200	1.550 (10,2%)	VB 24KK
B 50	RP	Von: K 58 Schönborn Nach: K 18 Ohlweiler Zählstelle: 6010 0058 BVWP: Ausbau	19.500	1.697 (8,7%)	VB 24KK
B 50	RP	Von: L 108 Simmern West Nach: K 55 Simmern Ost Zählstelle: 6011 0060 BVWP:	18.000	1.656 (9,2%)	
B 50	RP	Von: K 55 Simmern Nach: L 162 Rieswieler Zählstelle: 6011 0057 BVWP:	17.500	1.733 (9,9%)	
B 50	RP	Von: L 162 Riesweiler Nach: L 242 Argenthal Zählstelle: 6011 0056 BVWP:	20.000	2.040 (10,2%)	
B 50	RP	Von: K 49 Argenthal Nach: L 239 Ellern Zählstelle: 6011 0055 BVWP:	20.400	2.101 (10,3%)	
B 50	RP	Von: L 239 Ellern Nach: K 46 Kleinweidelbach Zählstelle: 6011 0054 BVWP:	20.800	2.163 (10,4%)	
B 50	RP	Von: L 214 Rheinböllen Nach: AS Rheinböllen (A 61) Zählstelle: 5912 0715 BVWP:	19.900	2.706 (13,6%)	
B 50	RP	Von: B 9 b. Bingen Nach: AS Bingen-Mitte (A 61) Zählstelle: 6013 0106 BVWP:	15.000	1.080 (7,2%)	
B 50	RP	Von: AS Bingen-Mitte (A 61) Nach: L 417 Zählstelle: 6013 0105 BVWP:	11.700	1.182 (10,1%)	



Straße	BL	Infos	DTV	SV (SV%)	BVWP
B 50	RP	Von: AS Bingen-Mitte (A 61) Nach: B 41 b. Gensingen Zählstelle: 6013 0104 BVWP:	6.900	587 (8,5%)	
B 50	RP	Von: L 242 Nach: B 50 b. Gensingen Zählstelle: 6113 0007 BVWP:	16.800	1.075 (6,4%)	
B 50	RP	Von: K 54 Nach: B 50 b. Gensingen Zählstelle: 6113 0006 BVWP:	14.400	1.008 (7,0%)	
B 50	RP	Von: B 41 Ri. Gau Bickelheim Nach: B 41 Ri. Bingen Zählstelle: 6113 0095 BVWP:	11.300	927 (8,2%)	
B 50	RP	Von: L 413 Nach: L 415 Zählstelle: 6113 0101 BVWP:	7.200	871 (12,1%)	
B 50	RP	Von: L 415 Nach: B 50 AS Gau-Bickelheim Zählstelle: 6113 0100 BVWP:	7.300	708 (9,7%)	
B 50	RP	Von: B 50 AS Gau-Bickelheim Nach: B 420 b. Bickelheim Zählstelle: 6113 0098 BVWP:	8.500	1.241 (14,6%)	
B 51	RP	Von: L 133 Bahnhof Taben Nach: Landesgrenze Saarland Zählstelle: 6405 0272 BVWP:	3.800	384 (10,1%)	
B 51	RP	Von: K 128 Staustufe Serrig Nach: L 133 Bahnhof Taben Zählstelle: 6405 0060 BVWP:	3.400	337 (9,9%)	
B 51	RP	Von: K 138 Serrig Nach: K 128 Staustufe Zählstelle: 6405 0061 BVWP:	5.000	390 (7,8%)	
B 51	RP	Von: K 130 Abzweig. Biebelhausen Nach: B 407 Saarburg-Ost Zählstelle: 6305 0062 BVWP:	7.000	574 (8,2%)	

<b>Straße</b>	<b>BL</b>	<b>Infos</b>	<b>DTV</b>	<b>SV (SV%)</b>	<b>BVWP</b>
B 51	RP	Von: L 137 Tobiashaus Nach: K 131 Ayl Zählstelle: 6305 0048 BVWP: Ortsumgehung	5.900	454 (7,7%)	WB 02KK
B 51	RP	Von: K 132 Nach: L 137 Zählstelle: 6305 7549 BVWP:	6.100	525 (8,6%)	
B 51	RP	Von: L 137 Saarmündung Nach: Kreisel Konz (neu) Zählstelle: 6205 0560 BVWP: Neubau	9.600	595 (6,2%)	WB 02KK
B 51	RP	Von: K 134 Konz, Kreisel Nach: Konz, Möbel Martin Zählstelle: 6205 0555 BVWP: Neubau	17.500	928 (5,3%)	WB 02KK
B 51	RP	Von: B 268 Stadtgrenze Trier (FH) Nach: K 134 Zählstelle: 6205 7052 BVWP: Neubau	27.800	1.168 (4,2%)	WB 02KK
B 51	RP	Von: L 44 Nach: B 268 Stadtgrenze Trier (FH) Zählstelle: 6205 0053 BVWP: Neubau	22.900	1.374 (6,0%)	WB 02KK
B 51	RP	Von: AS Trier (A 64) Nach: L 44 Zählstelle: 6205 0903 BVWP: Neubau	20.500	718 (3,5%)	WB 04KK
B 51	RP	Von: L 41 Nach: AS Trier (A 64) Zählstelle: 6205 0054 BVWP:	19.400	4.055 (20,9%)	
B 51	RP	Von: L 43 Hohensonne Nach: L 43 Neuhaus Zählstelle: 6205 0055 BVWP:	19.200	2.861 (14,9%)	
B 51	RP	Von: K 22 Nach: K 8 Zählstelle: 6105 0056 BVWP:	19.300	2.953 (15,3%)	
B 51	RP	Von: B 422 b. Helenenberg Nach: K 9 Zählstelle: 6105 0058 BVWP:	14.900	2.950 (19,8%)	

Straße	BL	Infos	DTV	SV (SV%)	BVWP
B 51	RP	Von: K 29 Bitburg Nach: K 27 Trier Zählstelle: 6105 0059 BVWP:	13.700	2.630 (19,2%)	
B 51	RP	Von: L 39 Nach: K 26 Zählstelle: 6005 0010 BVWP:	14.600	2.774 (19,0%)	
B 51	RP	Von: K 42 Nach: L 39 Zählstelle: 6005 0011 BVWP:	16.200	2.673 (16,5%)	
B 51	RP	Von: B 50 Bitburg, Ri. A 60 Nach: K 42 Ri. Trier Zählstelle: 6005 0012 BVWP:	16.000	2.864 (17,9%)	
B 51	RP	Von: B 51 Bitburg Ri. Trier Nach: B 51 Bitburg Ri. A 60 Zählstelle: 6005 7135 BVWP:	20.900	3.553 (17,0%)	
B 51	RP	Von: L 5 Nach: B 50 Bitburg, Ri. Trier Zählstelle: 6005 0013 BVWP:	19.300	4.092 (21,2%)	
B 51	RP	Von: L 32 Ri. A 60 Nach: L 5 Zählstelle: 6005 0031 BVWP:	14.800	3.804 (25,7%)	
B 51	RP	Von: L 32 Ri. A 60 Nach: L 32 Ri. Bitburg Zählstelle: 5905 0060 BVWP:	16.300	3.651 (22,4%)	
B 51	RP	Von: B 265 Prüm Nach: AS Prüm (A 60) Zählstelle: 5804 0166 BVWP:	11.300	3.514 (31,1%)	
B 51	RP	Von: B 410 Prüm Nach: B 265 Parkplatz Schöne Aussich Zählstelle: 5704 0302 BVWP:	12.200	3.928 (32,2%)	
B 51	RP	Von: B 410 b. Weinsheim Nach: Breitwiesentahl Zählstelle: 5704 0308 BVWP:	16.200	3.985 (24,6%)	

Straße	BL	Infos	DTV	SV (SV%)	BVWP
B 51	RP	Von: L 23 Nach: B 410 b. Weinsheim Zählstelle: 5704 0300 BVWP:	9.800	3.371 (34,4%)	
B 51	RP	Von: L 23 Ri. Olzheim Nach: L 23 Ri. Reuth Zählstelle: 5704 0025 BVWP:	11.000	3.553 (32,3%)	
B 51	RP	Von: L 24 Schönfeld Nach: L 23 Reuth Zählstelle: 5604 0026 BVWP:	10.600	3.371 (31,8%)	
B 51	RP	Von: L 24 Schönfeld Nach: L 24 Ri. Stadtkyll Zählstelle: 5605 0027 BVWP:	10.200	3.193 (31,3%)	
B 51	RP	Von: Landesgrenze NRW Nach: B 421 Ri. Stadt Kyll Zählstelle: 5605 0032 BVWP:	9.400	3.102 (33,0%)	
B 52	RP	Von: Ende A 64 b. Trier-Ehrang Nach: B 53 b. Ehrang Zählstelle: 6106 0120 BVWP:	26.100	3.811 (14,6%)	
B 52	RP	Von: B 53 b. Ehrang Nach: K0013 Zählstelle: 6106 0100 BVWP:	4.700	371 (7,9%)	
B 52	RP	Von: B0053 Nach: A 602 AS Trier-Ehrang (ohne Nummer) Zählstelle: 6106 0073 BVWP:	31.100	5.785 (18,6%)	
B 52	RP	Von: A 602 AS Trier-Ehrang (ohne Nummer) Nach: K 77 Mertesdorf Zählstelle: 6206 0903 BVWP:	8.000	792 (9,9%)	
B 52	RP	Von: K 77 Mertesdorf Nach: K 83 Thomm Zählstelle: 6206 0071 BVWP:	7.700	732 (9,5%)	
B 52	RP	Von: L 149 Thomm Nach: L 149 Osburg Zählstelle: 6206 0070 BVWP:	6.100	525 (8,6%)	

Straße	BL	Infos	DTV	SV (SV%)	BVWP
B 52	RP	Von: K 84 Nach: L 148 Zählstelle: 6207 0069 BVWP:	5.100	444 (8,7%)	
B 52	RP	Von: L 148 Reinsfeld Nach: K 95 Zählstelle: 6307 0068 BVWP:	5.500	380 (6,9%)	
B 52	RP	Von: B 407 Höfchen Nach: L 147 Abf. Gusenburg Zählstelle: 6307 0067 BVWP:	6.400	326 (5,1%)	
B 53	RP	Von: B 51 Trier, Pallien Nach: K 5 Zählstelle: 6205 0075 BVWP: Ortsumgehung	10.500	651 (6,2%)	VB 02KK
B 53	RP	Von: K 13 Nach: B 52 b. Pfalzel Zählstelle: 6206 0049 BVWP: Ortsumgehung	14.400	2.390 (16,6%)	VB 02KK
B 53	RP	Von: B 52 b. Pfalzel Nach: L 47 Zählstelle: 6106 0050 BVWP:	13.200	977 (7,4%)	
B 53	RP	Von: L 47 Nach: K 35 Zählstelle: 6106 0062 BVWP:	7.300	591 (8,1%)	
B 53	RP	Von: K 35 Nach: K 35 Zählstelle: 6106 0079 BVWP:	7.800	710 (9,1%)	
B 53	RP	Von: L 141 Nach: K 80 Zählstelle: 6106 0080 BVWP:	5.200	244 (4,7%)	
B 53	RP	Von: K 80 Longuich Nach: K 85 Mehring Zählstelle: 6106 0052 BVWP:	5.500	248 (4,5%)	
B 53	RP	Von: K 85 Mehring Nach: L 48 Schleich Zählstelle: 6206 0053 BVWP:	3.400	214 (6,3%)	

Straße	BL	Infos	DTV	SV (SV%)	BVWP
B 53	RP	Von: K 40 Nach: L 148 Zählstelle: 6107 7705 BVWP:	3.300	248 (7,5%)	
B 53	RP	Von: L 148 Ri. Trittenheim Nach: K 48 Ri. Neunagen Zählstelle: 6107 0082 BVWP:	4.900	333 (6,8%)	
B 53	RP	Von: L 156 Nach: L 50 Zählstelle: 6107 0083 BVWP:	5.200	302 (5,8%)	
B 53	RP	Von: L 50 Nach: L 156 Zählstelle: 6107 0085 BVWP:	6.300	265 (4,2%)	
B 53	RP	Von: K 53 Nach: K 85 Zählstelle: 6107 7286 BVWP:	2.600	143 (5,5%)	
B 53	RP	Von: L 158 Nach: K 101 Zählstelle: 6008 0087 BVWP: Ortsumgehung	8.800	502 (5,7%)	WB 02KK
B 53	RP	Von: B 50 Bernkastel-Kues Nach: K 73 Zählstelle: 6008 0349 BVWP: Ortsumgehung	3.900	148 (3,8%)	WB 02KK
B 53	RP	Von: K 73 Graach Nach: K 73 Wehlen Zählstelle: 6008 0350 BVWP:	4.000	152 (3,8%)	
B 53	RP	Von: L 189 Nach: B 50 Zelltingen Zählstelle: 6008 0322 BVWP:	5.000	210 (4,2%)	
B 53	RP	Von: B 50 Zeltingen Nach: L 56 Ri. Ürzig Zählstelle: 6008 0088 BVWP:	4.400	202 (4,6%)	
B 53	RP	Von: L 56 Ri. Ürzig Nach: L 189 Ri. Kinheim Zählstelle: 6008 0089 BVWP:	4.000	220 (5,5%)	

<b>Straße</b>	<b>BL</b>	<b>Infos</b>	<b>DTV</b>	<b>SV (SV%)</b>	<b>BVWP</b>
B 53	RP	Von: Ri. K 70 Kinnheim Nach: L 58 Kröv Zählstelle: 6008 0090 BVWP:	6.500	345 (5,3%)	
B 53	RP	Von: Ri. K 102 Wolfer Brücke Nach: Ri. K 65 Traben-Trarbach Zählstelle: 6008 0091 BVWP:	3.300	234 (7,1%)	
B 53	RP	Von: B 53y Nach: L 192 Zählstelle: 6008 0092 BVWP:	5.600	213 (3,8%)	
B 53	RP	Von: L 192 Nach: L 105 Zählstelle: 5908 0093 BVWP:	5.300	201 (3,8%)	
B 53	RP	Von: L 105 Nach: K 52 Zählstelle: 5908 0094 BVWP:	6.300	214 (3,4%)	
B 53	RP	Von: K 52 Nach: B 421 b. Zell (Mosel) Zählstelle: 5908 0025 BVWP:	6.800	258 (3,8%)	
B 53	RP	Von: K 56 Nach: L 199 Zählstelle: 5908 0026 BVWP:	6.800	483 (7,1%)	
B 53	RP	Von: L 199 Nach: B 49 b. Alf Zählstelle: 5908 0027 BVWP:	9.500	523 (5,5%)	
B 53y	RP	Von: L 187 Nach: B 53 Zählstelle: 6008 0905 BVWP:	7.000	231 (3,3%)	
B 54	RP	Von: Diez, Am Bahnhof Nach: Diez, Schiesheimer Mühle Zählstelle: 5714 0045 BVWP: Ortsumgehung	5.900	549 (9,3%)	WB* 02KK
B 54	RP	Von: Diez, Am Nassauer Hof Nach: Diez, Am Bahnhof Zählstelle: 5714 0046 BVWP: Ortsumgehung	10.100	566 (5,6%)	WB* 02KK

Straße	BL	Infos	DTV	SV (SV%)	BVWP
B 54	RP	Von: Diez, Holzheimer Kreuzung Nach: Diez, Am Nassauer Hof Zählstelle: 5614 0047 BVWP: Ortsumgehung	10.300	505 (4,9%)	WB* 02KK
B 54	RP	Von: Abgang Fachingen Nach: Diez, Holzheimer Kreuzung Zählstelle: 5614 0048 BVWP: Ortsumgehung	9.000	522 (5,8%)	WB* 02KK
B 54	RP	Von: Diez, Knoten 10 Nach: Diez, Aartalbrücke Zählstelle: 5614 0400 BVWP: Ortsumgehung	8.600	654 (7,6%)	WB* 02KK
B 54	RP	Von: L 299 Nach: Irmtraut Zählstelle: 5414 0050 BVWP: Ortsumgehung	4.800	581 (12,1%)	WB 02KK
B 54	RP	Von: OD Waldmühlen Nach: L 299 Zählstelle: 5414 0051 BVWP: Ortsumgehung	6.800	768 (11,3%)	WB 02KK
B 54	RP	Von: OD Rennerod, Röttger Nach: OD Waldmühlen Zählstelle: 5414 0052 BVWP: Ortsumgehung	12.800	909 (7,1%)	VB 02KK
B 54	RP	Von: OD Rennerod, VoBa Nach: OD Rennerod, Röttger Zählstelle: 5314 0053 BVWP: Ortsumgehung	15.700	1.083 (6,9%)	VB 02KK
B 54	RP	Von: B 255 nördl. Rennerod Nach: OD Rennerod, VoBa Zählstelle: 5314 0055 BVWP: Ortsumgehung	12.500	1.100 (8,8%)	VB 02KK
B 54	RP	Von: B 414 b. Salzburg Nach: B 255 nördl. Rennerod Zählstelle: 5314 0056 BVWP:	6.400	992 (15,5%)	
B 54	RP	Von: L 296 Neukirch Nach: B 414 b. Salzburg Zählstelle: 5314 0057 BVWP:	9.400	1.147 (12,2%)	
B 54	RP	Von: Zollhaus Nach: L 296 Neukirch Zählstelle: 5314 0058 BVWP:	8.500	1.190 (14,0%)	



Straße	BL	Infos	DTV	SV (SV%)	BVWP
B 62	RP	Von: K 60 Roth Nach: K 133 Zählstelle: 5212 0045 BVWP:	9.300	763 (8,2%)	
B 62	RP	Von: L 278 Nach: K 73 Zählstelle: 5212 0046 BVWP:	6.100	342 (5,6%)	
B 62	RP	Von: L 279 Nach: K 106 Betzdorf Zählstelle: 5112 0047 BVWP:	4.300	284 (6,6%)	
B 62	RP	Von: L 280 Betzdorf Nach: K 7 Kirchen Zählstelle: 5213 0151 BVWP:	16.900	1.352 (8,0%)	
B 62	RP	Von: K 101 Kirchen Nach: L 280 b. Brachbarch Zählstelle: 5113 0145 BVWP: Ortsumgehung	12.100	956 (7,9%)	VB 02KK
B 62	RP	Von: K 95 Mundersbach Nach: K 100 Landesgrenze NRW Zählstelle: 5113 7049 BVWP: Ortsumgehung	6.000	402 (6,7%)	VB 02KK
B 255	RP	Von: L 318/L 313/B 49 b. Montabauer Nach: Emd. Ko Ausfahrt Himmelfeld Zählstelle: 5513 0060 BVWP:	26.300	2.236 (8,5%)	
B 255	RP	Von: AS Montabaur (A 3) Nach: L 300 Boden Zählstelle: 5513 0061 BVWP:	14.400	1.526 (10,6%)	
B 255	RP	Von: L 300 Boden Nach: OD Niederahr Zählstelle: 5513 0063 BVWP: Ortsumgehung	10.400	1.040 (10,0%)	VB 02KK
B 255	RP	Von: OD Oberahr Nach: OD Ettinghausen Zählstelle: 5413 0064 BVWP: Ortsumgehung	7.100	632 (8,9%)	VB 02KK
B 255	RP	Von: B 8 "Hahner Kreuz" Nach: Emd. L 304 Zählstelle: 5413 0065 BVWP: Ortsumgehung	5.500	572 (10,4%)	VB 02KK

Straße	BL	Infos	DTV	SV (SV%)	BVWP
B 255	RP	Von: Emd. L 304 Nach: Emd. K 8 Hinterkirchen Zählstelle: 5413 0066 BVWP: Ortsumgehung	9.100	965 (10,6%)	VB 02KK
B 255	RP	Von: Emd. K 8 Hinterkirchen Nach: Emd. Ast B 255 Zählstelle: 5413 0067 BVWP:	6.500	722 (11,1%)	
B 255	RP	Von: OD Langenhahn Nach: Emd. L 281 OD Ailertchen Zählstelle: 5413 0068 BVWP: Ortsumgehung	5.300	599 (11,3%)	WB 02KK
B 255	RP	Von: OD Ailertchen Nach: B 255 nördl. Rennerod Zählstelle: 5313 0069 BVWP: Ortsumgehung	5.400	724 (13,4%)	WB 02KK
B 255	RP	Von: B 255 nördl. Rennerod Nach: Rehe, Landesgrenze Hessen Zählstelle: 5314 0070 BVWP: Ortsumgehung	5.200	551 (10,6%)	WB 02KK
B 255a	RP	Von: Emd. K 145 Staudt Nach: Abfahrt Boden Zählstelle: 5513 0062 BVWP:	18.300	2.891 (15,8%)	
B 256	RP	Von: Landesgrenze NRW Nach: L 267 Zählstelle: 5211 0066 BVWP: Ortsumgehung	4.900	333 (6,8%)	WB 02KK
B 256	RP	Von: K 49 Nach: B 62 b. Roth Zählstelle: 5212 0065 BVWP: Ortsumgehung	7.100	646 (9,1%)	WB 02KK
B 256	RP	Von: K 48 Nach: K 47 Zählstelle: 5212 0064 BVWP:	8.100	834 (10,3%)	
B 256	RP	Von: L 267 Nach: B 8 b. Altenkirchen Zählstelle: 5311 0100 BVWP:	12.100	1.089 (9,0%)	
B 256	RP	Von: Ehem. K 151 Leuzbach Nach: K 12 Zählstelle: 5311 0061 BVWP:	6.700	516 (7,7%)	

Straße	BL	Infos	DTV	SV (SV%)	BVWP
B 256	RP	Von: K 17 Nach: K 10 Zählstelle: 5311 0060 BVWP:	6.500	624 (9,6%)	
B 256	RP	Von: L 272 Nach: K 8 Zählstelle: 5311 0059 BVWP:	6.800	449 (6,6%)	
B 256	RP	Von: L 269 Nach: K 3 Zählstelle: 5411 0058 BVWP:	5.500	418 (7,6%)	
B 256	RP	Von: L 270 Nach: A 3 AS Neuwied (36) Zählstelle: 5411 0057 BVWP:	11.000	814 (7,4%)	
B 256	RP	Von: A 3 AS Neuwied (36) Nach: Kreisel Gierenderhöhe Zählstelle: 5411 0903 BVWP:	15.400	878 (5,7%)	
B 256	RP	Von: K 149 Nach: L 265 Zählstelle: 5411 0056 BVWP: Ortsumgehung	9.900	525 (5,3%)	VB 02KK
B 256	RP	Von: K 104 Nach: L 257 Zählstelle: 5411 0055 BVWP:	15.200	745 (4,9%)	
B 256	RP	Von: K 108 Nach: L 260 Zählstelle: 5510 0054 BVWP:	14.800	592 (4,0%)	
B 256	RP	Von: K 108 Nach: K 116 Zählstelle: 5510 0056 BVWP:	19.300	714 (3,7%)	
B 256	RP	Von: L 258 Nach: B 42 Neuwied Zählstelle: 5510 0991 BVWP:	27.300	1.693 (6,2%)	
B 256	RP	Von: B 42 Neuwied Nach: L 307 Zählstelle: 5510 0024 BVWP:	30.200	2.839 (9,4%)	

Straße	BL	Infos	DTV	SV (SV%)	BVWP
B 256	RP	Von: L 307 Nach: Sattler, Hafenstraße Zählstelle: 5510 0996 BVWP:	25.300	2.884 (11,4%)	
B 256	RP	Von: Sattler, Hafenstraße Nach: Auffahrt Sattler Zählstelle: 5510 0995 BVWP:	25.000	3.000 (12,0%)	
B 256	RP	Von: L 307 Nach: L 121 Zählstelle: 5510 7051 BVWP:	41.400	3.146 (7,6%)	
B 256	RP	Von: B 9 Andernach Nach: L 117 Zählstelle: 5510 0997 BVWP:	17.000	2.992 (17,6%)	
B 256	RP	Von: L 117 Mies Nach: Krz. L 117 Zählstelle: 5510 0998 BVWP:	24.100	3.880 (16,1%)	
B 256	RP	Von: K 62 Nach: L 117 Plaidt Zählstelle: 5510 0035 BVWP: Ortsumgehung Die B 256 führt durch den Nordwesten von Plaidt und betrifft hauptsächlich Industriegebiet. Das Hauptproblem besteht in den langen Rückstaus vor den Kreuzungen. Für die Ortsumgehung Plaidt liegt eine grobe Planung vor. Mit dem Argument des Geldmangels im Bundesfernstraßenbau wird von den Behörden die Einstufung im Weiteren Bedarf begründet.	18.700	3.403 (18,2%)	WB 04KK
B 256	RP	Von: L 117 Plaidt Nach: K 62 Zählstelle: 5610 0345 BVWP: Ortsumgehung Die B 256 führt durch den Nordwesten von Plaidt und betrifft hauptsächlich Industriegebiet. Das Hauptproblem besteht in den langen Rückstaus vor den Kreuzungen. Für die Ortsumgehung Plaidt liegt eine grobe Planung vor. Mit dem Argument des Geldmangels im Bundesfernstraßenbau wird von den Behörden die Einstufung im Weiteren Bedarf begründet.	21.000	3.696 (17,6%)	WB 04KK
B 256	RP	Von: L 117 Nach: A 61 AS Krufft (35) Zählstelle: 5610 0034 BVWP: Ausbau	14.700	2.720 (18,5%)	WB 24KK
B 256	RP	Von: A 61 AS Krufft (35) Nach: L 119 Zählstelle: 5610 0110 BVWP: Ortsumgehung	12.300	1.894 (15,4%)	VB 02KK
B 256	RP	Von: L 119 Nach: K 52 Zählstelle: 5610 0033 BVWP: Ortsumgehung	12.700	1.422 (11,2%)	VB 02KK
B 256	RP	Von: L 120 Nach: L 113 Zählstelle: 5609 0032 BVWP:	11.600	998 (8,6%)	

<b>Straße</b>	<b>BL</b>	<b>Infos</b>	<b>DTV</b>	<b>SV (SV%)</b>	<b>BVWP</b>
B 256	RP	Von: L 120 Nach: L 113 Zählstelle: 5609 0031 BVWP:	10.800	1.102 (10,2%)	
B 256	RP	Von: K 55 Nach: B 262 Kottenheim Zählstelle: 5609 7033 BVWP:	9.700	844 (8,7%)	
B 257	RP	Von: Gelsdorf Einfahrt K 34 Esch Nach: Zählstelle: 5408 0054 BVWP:	9.900	376 (3,8%)	
B 257	RP	Von: L78 Kalenborn-Altenahr Nach: Zählstelle: 5408 0053 BVWP: Ortsumgehung	9.700	330 (3,4%)	WB 02KK
B 257	RP	Von: B 267 b. Altenahr Nach: B 257a Zählstelle: 5407 0056 BVWP: Ortsumgehung	1.800	59 (3,3%)	WB 02KK
B 257	RP	Von: B 257a Nach: L 76 Zählstelle: 5407 0057 BVWP:	10.400	270 (2,6%)	
B 257	RP	Von: L 76 Nach: K 29 Zählstelle: 5507 0051 BVWP:	8.500	442 (5,2%)	
B 257	RP	Von: L 85 Nach: K 28 Zählstelle: 5507 7050 BVWP:	6.900	338 (4,9%)	
B 257	RP	Von: L 73 Nach: K 22 Zählstelle: 5507 0049 BVWP:	6.900	324 (4,7%)	
B 257	RP	Von: L 10 Nach: K 18 Zählstelle: 5607 0048 BVWP:	8.500	315 (3,7%)	
B 257	RP	Von: L 10 Nach: K 21 Zählstelle: 5607 0047 BVWP:	5.600	280 (5,0%)	

Straße	BL	Infos	DTV	SV (SV%)	BVWP
B 257	RP	Von: L 92 Nach: B 258 Nürburgring Zählstelle: 5607 0046 BVWP:	3.500	161 (4,6%)	
B 257	RP	Von: B 258 Nürburgring Nach: L 93 Zählstelle: 5607 0045 BVWP:	2.900	238 (8,2%)	
B 257	RP	Von: K 87 Nach: L 70 Zählstelle: 5607 7044 BVWP:	5.400	405 (7,5%)	
B 257	RP	Von: L 70 Nach: B 410 Kelberg Zählstelle: 5707 0043 BVWP:	4.300	318 (7,4%)	
B 257	RP	Von: B 410 Kelberg Nach: L 101 Zählstelle: 5707 0042 BVWP:	4.700	395 (8,4%)	
B 257	RP	Von: L 101 Nach: L 67 Zählstelle: 5707 0041 BVWP:	4.800	398 (8,3%)	
B 257	RP	Von: K 22 Nach: K 1 Zählstelle: 5707 0040 BVWP:	5.000	380 (7,6%)	
B 257	RP	Von: K 1 Nach: A 48 AS Ulmen (2) Zählstelle: 5707 0093 BVWP:	9.000	585 (6,5%)	
B 257	RP	Von: A 1 AS Daun (121) Nach: B 421 Daun Zählstelle: 5707 0058 BVWP:	9.100	828 (9,1%)	
B 257	RP	Von: B 421 Daun Nach: B 421 Daun, Ri. Darscheid Zählstelle: 5807 0051 BVWP:	11.900	869 (7,3%)	
B 257	RP	Von: L 46 Nach: B 421 Daun Zählstelle: 5707 0281 BVWP:	14.400	1.181 (8,2%)	

Straße	BL	Infos	DTV	SV (SV%)	BVWP
B 257	RP	Von: L 46 Nach: B 421 Daun Zählstelle: 5706 0280 BVWP:	12.600	743 (5,9%)	
B 257	RP	Von: K 33 Nach: K 9 Zählstelle: 5806 0049 BVWP:	3.700	226 (6,1%)	
B 257	RP	Von: L 27 Kreuzung Niederstadtfeld Nach: L 27 Kreuzung Neroth Zählstelle: 5806 0048 BVWP:	2.800	216 (7,7%)	
B 257	RP	Von: L 27 Nach: K 7 Zählstelle: 5806 0047 BVWP:	2.300	235 (10,2%)	
B 257	RP	Von: K 5 Nach: L 16 Zählstelle: 5806 0046 BVWP:	2.000	224 (11,2%)	
B 257	RP	Von: K 85 Nach: L 34 Zählstelle: 5905 0045 BVWP:	2.000	172 (8,6%)	
B 257	RP	Von: K 88 Nach: L 37 Zählstelle: 5905 0044 BVWP:	4.800	187 (3,9%)	
B 257	RP	Von: L 37 Nach: L 38 Zählstelle: 5905 0043 BVWP:	5.400	238 (4,4%)	
B 257	RP	Von: K 74 Nach: K 79 Zählstelle: 6005 0042 BVWP:	4.400	141 (3,2%)	
B 257	RP	Von: K 79 Nach: L 32 Zählstelle: 6005 0293 BVWP:	5.900	195 (3,3%)	
B 257	RP	Von: K 22 Nach: K 14 Zählstelle: 6005 0041 BVWP: Ortsumgehung	10.700	663 (6,2%)	VB 02KK

<b>Straße</b>	<b>BL</b>	<b>Infos</b>	<b>DTV</b>	<b>SV (SV%)</b>	<b>BVWP</b>
B 257	RP	Von: L 2 Abfahrt Wolsfelderberg Nach: L 2 Abfahrt Meckel Zählstelle: 6004 0040 BVWP: Ortsumgehung	9.700	524 (5,4%)	VB 02KK
B 257	RP	Von: K 94 Abfahrt Alsdorf Nach: K 94 Abfahrt Niederweis Zählstelle: 6104 7139 BVWP: Ortsumgehung	8.400	445 (5,3%)	VB 02KK
B 257	RP	Von: K 20 Nach: B 418 Echternacherbrück Zählstelle: 6104 0037 BVWP:	11.200	661 (5,9%)	
B 257	RP	Von: B 418 Echternacherbrück Nach: Grenzübergang Luxemburg Zählstelle: 6104 0306 BVWP:	5.400	518 (9,6%)	
B 258	RP	Von: K 5 Nach: L 73 Zählstelle: 5606 0060 BVWP:	4.000	300 (7,5%)	
B 258	RP	Von: K 4 Nach: L 10 Zählstelle: 5607 0061 BVWP:	4.300	284 (6,6%)	
B 258	RP	Von: K 18 Nach: K 2 Zählstelle: 5607 0062 BVWP:	4.400	334 (7,6%)	
B 258	RP	Von: B 257 Nürburgring Nach: K 73 Zählstelle: 5607 0063 BVWP:	4.700	301 (6,4%)	
B 258	RP	Von: L 93 Nach: L 94 Zählstelle: 5607 0064 BVWP:	5.900	330 (5,6%)	
B 258	RP	Von: L 93 Nach: K 20 Zählstelle: 5607 0065 BVWP: Ortsumgehung	5.500	319 (5,8%)	WB 02KK
B 258	RP	Von: K 1 Nach: B 412 west. Döttingen Zählstelle: 5607 0066 BVWP: Ortsumgehung	6.600	396 (6,0%)	WB 02KK



Straße	BL	Infos	DTV	SV (SV%)	BVWP
B 258	RP	Von: K 2 Nach: K 11 Zählstelle: 5608 7067 BVWP:	2.100	101 (4,8%)	
B 258	RP	Von: B 410 westl. Hirten Nach: L 97 Zählstelle: 5608 0068 BVWP:	4.100	303 (7,4%)	
B 258	RP	Von: K 23 Nach: L 98 Zählstelle: 5608 0069 BVWP:	7.400	570 (7,7%)	
B 258	RP	Von: L 98 Nach: B 262 Mayen Zählstelle: 5609 0080 BVWP:	5.900	401 (6,8%)	
B 259	RP	Von: K 2/AS Ulmen (A 48) Nach: L 101 Auderath Zählstelle: 5807 0091 BVWP:	5.100	362 (7,1%)	
B 259	RP	Von: L 101 Auderath Nach: K 6 Alfien Zählstelle: 5808 0090 BVWP:	5.300	339 (6,4%)	
B 259	RP	Von: L 52 Nach: L 52 Zählstelle: 5808 7088 BVWP:	5.900	425 (7,2%)	
B 259	RP	Von: L 52 Müllenbach Nach: L 100 Martental Zählstelle: 5808 0087 BVWP:	15.000	375 (2,5%)	
B 259	RP	Von: L 100 Martental Nach: L 16 Gevenich Zählstelle: 5808 0086 BVWP:	6.400	461 (7,2%)	
B 259	RP	Von: K 18 Brauheck Nach: B 49 Cochem-Sehl Zählstelle: 5808 0085 BVWP:	3.700	252 (6,8%)	
B 260	RP	Von: Mücken-Berg Nach: K 65 Nievern Zählstelle: 5611 0080 BVWP:	11.200	414 (3,7%)	

<b>Straße</b>	<b>BL</b>	<b>Infos</b>	<b>DTV</b>	<b>SV (SV%)</b>	<b>BVWP</b>
B 260	RP	Von: K 65 Nievern Nach: Trog-Abfahrt Kreisel Zählstelle: 5612 0951 BVWP: Ortsumgehung	7.800	367 (4,7%)	VB 02KK
B 260	RP	Von: Bad Ems, Bahnhofsbrücke Nach: OD Nassau Schloßpark Zählstelle: 5612 0081 BVWP: Ortsumgehung	9.000	414 (4,6%)	VB 02KK
B 260	RP	Von: Berg-Nassau, Scheuern Nach: L 323 Hunzeler Stock Zählstelle: 5712 0082 BVWP:	5.200	291 (5,6%)	
B 260	RP	Von: L 323 Hunzeler Stock Nach: Holzhausen Zählstelle: 5713 0083 BVWP:	3.700	311 (8,4%)	
B 260	RP	Von: Holzhausen Nach: Landesgrenze Hessen Zählstelle: 5713 0084 BVWP:	5.900	413 (7,0%)	
B 261	RP	Von: Abf. Ehrenbreitstein Nach: Bad Ems Zählstelle: 5612 0338 BVWP:	2.800	53 (1,9%)	
B 262	RP	Von: A 48 AS Mayen (6) Nach: K 25 Zählstelle: 5609 0210 BVWP:	22.900	2.244 (9,8%)	
B 262	RP	Von: B 262 Nach: K 26 Zählstelle: 5609 0028 BVWP:	22.100	2.365 (10,7%)	
B 262	RP	Von: B 258 Mayen Nach: B 256 b. Kottenheim Zählstelle: 5609 0029 BVWP:	18.000	2.196 (12,2%)	
B 262	RP	Von: B 256 b. Kottenheim Nach: L 120 Zählstelle: 5609 0037 BVWP:	17.700	1.841 (10,4%)	
B 262	RP	Von: L 120 Nach: L 113 Zählstelle: 5609 0038 BVWP:	20.900	2.006 (9,6%)	

<b>Straße</b>	<b>BL</b>	<b>Infos</b>	<b>DTV</b>	<b>SV (SV%)</b>	<b>BVWP</b>
B 265	RP	Von: B 51 Prüm-Held Nach: K 182 Zählstelle: 5704 0301 BVWP:	3.700	170 (4,6%)	
B 265	RP	Von: L17 Nach: Prüm Zählstelle: 5704 0010 BVWP:	5.600	95 (1,7%)	
B 265	RP	Von: L 17 bei Walscherath. Nach: L 23 Zählstelle: 5704 0086 BVWP:	2.900	70 (2,4%)	
B 265	RP	Von: K 169 bei Knaufspesch Nach: L 20 Zählstelle: 5704 0087 BVWP:	2.300	166 (7,2%)	
B 265	RP	Von: L 20 Nach: L 1 Zählstelle: 5604 0088 BVWP:	1.800	173 (9,6%)	
B 265	RP	Von: L 1 Nach: Landesgrenze NRW Zählstelle: 5604 0089 BVWP:	2.100	147 (7,0%)	
B 266	RP	Von: Auffahrt OU Heimersheim Nach: OU Heimersheim-Bad Neuenahr Zählstelle: 5409 0155 BVWP: Neubau	11.600	650 (5,6%)	VB 04KK
B 266	RP	Von: OU Lagerplatz SM-Autobahn Nach: OU Lagerplatz SM-Bad Neuenahr Zählstelle: 5409 0156 BVWP: Ausbau	6.300	416 (6,6%)	WB* 24KK
B 266	RP	Von: Überführung Lohrsdorf Nach: Überführung Heimersheim Zählstelle: 5409 0464 BVWP: Neubau	7.700	578 (7,5%)	VB 02KK
B 266	RP	Von: L 80 Nach: L 82 Zählstelle: 5409 7098 BVWP: Ortsumgehung	15.800	885 (5,6%)	WB 04KK
B 266	RP	Von: Bad Bodendorf Nach: Sinzig Zählstelle: 5409 0100 BVWP: Ortsumgehung	16.800	924 (5,5%)	WB 04KK

Straße	BL	Infos	DTV	SV (SV%)	BVWP
B 267	RP	Von: B 257 Altenahr Nach: B 257a Zählstelle: 5407 0052 BVWP: Ortsumgehung	4.600	138 (3,0%)	WB 02KK
B 267	RP	Von: B 257a Nach: K 35 Zählstelle: 5408 7147 BVWP:	4.500	167 (3,7%)	
B 267	RP	Von: Dernau Nach: Marienthal Zählstelle: 5408 0102 BVWP:	7.700	231 (3,0%)	
B 267	RP	Von: Römervilla Nach: A 61 Autobahn (31) Zählstelle: 5408 0103 BVWP:	7.900	205 (2,6%)	
B 267	RP	Von: Ahrweiler Nach: A 61 Autobahn (31) Zählstelle: 5408 0104 BVWP:	14.400	432 (3,0%)	
B 268	RP	Von: Trier Nach: K 6 Zählstelle: 6205 0101 BVWP:	6.200	310 (5,0%)	
B 268	RP	Von: K 6 Nach: L 139 Krettnach Zählstelle: 6305 0100 BVWP:	4.300	267 (6,2%)	
B 268	RP	Von: L 139 Krettnach Nach: L 139 Franzenheim Zählstelle: 6305 0099 BVWP:	5.300	323 (6,1%)	
B 268	RP	Von: L 139 Franzenheim Nach: K 45 Obersehr Zählstelle: 6306 0098 BVWP:	3.800	251 (6,6%)	
B 268	RP	Von: K 145 Baldringen Nach: B 407 Zerf Zählstelle: 6306 0097 BVWP:	3.400	197 (5,8%)	
B 268	RP	Von: B 407 Zerf Nach: K 141 Oberzerf Zählstelle: 6406 0096 BVWP:	3.300	228 (6,9%)	

<b>Straße</b>	<b>BL</b>	<b>Infos</b>	<b>DTV</b>	<b>SV (SV%)</b>	<b>BVWP</b>
B 268	RP	Von: K 141 Oberzerf Nach: K 139 Panzhaus Zählstelle: 6406 0095 BVWP:	3.700	296 (8,0%)	
B 269	RP	Von: B 50 Kommen Nach: L 158 Zählstelle: 6108 0109 BVWP:	1.400	95 (6,8%)	
B 269	RP	Von: L 158 Nach: L 157 Zählstelle: 6108 0108 BVWP:	3.100	87 (2,8%)	
B 269	RP	Von: L 157 Nach: K 123 Zählstelle: 6108 0107 BVWP:	4.800	341 (7,1%)	
B 269	RP	Von: K 122 Nach: K 100 Zählstelle: 6208 0105 BVWP:	3.600	428 (11,9%)	
B 269	RP	Von: L 163 Nach: B 422 Im Nirgendwo am Idarbach Ri. Allenbach Zählstelle: 6208 0072 BVWP:	2.900	412 (14,2%)	
B 269	RP	Von: K 49 Nach: K 15 Zählstelle: 6208 0071 BVWP:	4.300	550 (12,8%)	
B 269	RP	Von: K 5 Nach: L 167 Birkenfeld Zählstelle: 6308 0070 BVWP: Ortsumgehung	5.800	829 (14,3%)	WB 02KK
B 270	RP	Von: B 41 Fischbach Nach: K 40 Zählstelle: 6210 0075 BVWP:	5.400	319 (5,9%)	
B 270	RP	Von: K 44 Nach: K 53 Zählstelle: 6311 0066 BVWP:	3.400	245 (7,2%)	
B 270	RP	Von: K 37 Nach: B 420 Lauterbach Zählstelle: 6311 0065 BVWP:	5.100	474 (9,3%)	

Straße	BL	Infos	DTV	SV (SV%)	BVWP
B 270	RP	Von: B 420 Lauterbach Nach: K 39 Zählstelle: 6311 0111 BVWP:	3.000	315 (10,5%)	
B 270	RP	Von: K 39 Nach: L 383 Zählstelle: 6311 0063 BVWP:	5.100	311 (6,1%)	
B 270	RP	Von: L 383 Nach: L 368 Zählstelle: 6311 0062 BVWP: Ortsumgehung	3.400	190 (5,6%)	VB 02KK
B 270	RP	Von: L 368 Nach: K 49 Zählstelle: 6311 0061 BVWP: Ortsumgehung	3.700	237 (6,4%)	VB 02KK
B 270	RP	Von: K 38 Nach: K 48 Zählstelle: 6411 0060 BVWP:	5.300	265 (5,0%)	
B 270	RP	Von: K 27 Nach: K 28 Zählstelle: 6411 0059 BVWP: Ortsumgehung	6.100	427 (7,0%)	VB 02KK
B 270	RP	Von: L 356 Nach: L 388 Zählstelle: 6412 0057 BVWP: Ortsumgehung	8.500	408 (4,8%)	WB 02KK
B 270	RP	Von: K 24 Nach: L 389 Zählstelle: 6512 0056 BVWP:	11.000	528 (4,8%)	
B 270	RP	Von: L 389 Nach: K 8 Zählstelle: 6512 0986 BVWP:	7.600	289 (3,8%)	
B 270	RP	Von: L 367 Nach: K 1 Zählstelle: 6512 0235 BVWP:	12.900	400 (3,1%)	
B 270	RP	Von: A 6 AS Kaiserslautern-West (15) Nach: A 6 Auffahrt Mannheim (15) Zählstelle: 6512 0187 BVWP:	27.700	1.330 (4,8%)	

<b>Straße</b>	<b>BL</b>	<b>Infos</b>	<b>DTV</b>	<b>SV (SV%)</b>	<b>BVWP</b>
B 270	RP	Von: Emd. L 395 Nach: B 270 Zählstelle: 6512 0985 BVWP:	41.000	1.927 (4,7%)	
B 270	RP	Von: K 3 Nach: L 472 Zählstelle: 6512 0052 BVWP:	12.000	636 (5,3%)	
B 270	RP	Von: L 472 Nach: K 6 Zählstelle: 6612 0051 BVWP:	11.100	566 (5,1%)	
B 270	RP	Von: L 502 Nach: L 500 Zählstelle: 6612 0050 BVWP:	14.600	628 (4,3%)	
B 270	RP	Von: K 77 Nach: K 31 Zählstelle: 6612 0049 BVWP:	10.700	610 (5,7%)	
B 270	RP	Von: L 363 Nach: L 501 Zählstelle: 6611 0984 BVWP:	9.700	611 (6,3%)	
B 270	RP	Von: L 501 Nach: L 499 Zählstelle: 6611 7982 BVWP:	7.700	639 (8,3%)	
B 270	RP	Von: L 499 Nach: L 477 Zählstelle: 6711 7047 BVWP:	13.300	798 (6,0%)	
B 270	RP	Von: L 477 Nach: L 497 Zählstelle: 6711 0046 BVWP:	13.800	759 (5,5%)	
B 270	RP	Von: L 497 Nach: K 17 Zählstelle: 6711 0045 BVWP:	8.200	459 (5,6%)	
B 271	RP	Von: B 420 Wörrstadt Nach: K 17 Zählstelle: 6114 0050 BVWP:	6.500	241 (3,7%)	

<b>Straße</b>	<b>BL</b>	<b>Infos</b>	<b>DTV</b>	<b>SV (SV%)</b>	<b>BVWP</b>
B 271	RP	Von: L 414 Nach: L 408 Zählstelle: 6114 0049 BVWP:	3.500	182 (5,2%)	
B 271	RP	Von: K 7 Nach: L 406 Zählstelle: 6214 0048 BVWP:	7.000	301 (4,3%)	
B 271	RP	Von: Flornborn Nach: Alzey Zählstelle: 6214 0119 BVWP:	6.000	216 (3,6%)	
B 271	RP	Von: L 444 Nach: K 28 Zählstelle: 6314 0118 BVWP:	6.500	182 (2,8%)	
B 271	RP	Von: L 386 Nach: K 36 Zählstelle: 6315 0117 BVWP:	3.200	131 (4,1%)	
B 271	RP	Von: L 443 Nach: B 47 b. Monsheim Zählstelle: 6315 0116 BVWP:	5.900	224 (3,8%)	
B 271	RP	Von: B 47n b. Monsheim Nach: L 450 Zählstelle: 6315 0115 BVWP:	6.500	273 (4,2%)	
B 271	RP	Von: K 27 Nach: L 516n Zählstelle: 6415 0115 BVWP: Ortsumgehung	7.700	169 (2,2%)	WB 02KK
B 271	RP	Von: L 516n Nach: L 453 Zählstelle: 6415 0116 BVWP:	8.600	421 (4,9%)	
B 271	RP	Von: L 453 Nach: A 6 AS Grünstadt (19) Zählstelle: 6415 0117 BVWP:	8.900	516 (5,8%)	
B 271	RP	Von: A 6 AS Grünstadt (19) Nach: L 520 Zählstelle: 6415 0119 BVWP: Ortsumgehung	13.200	462 (3,5%)	VB 02KK



Straße	BL	Infos	DTV	SV (SV%)	BVWP
B 271	RP	Von: K 1 Nach: K 2 Zählstelle: 6415 0120 BVWP: Ortsumgehung	7.800	211 (2,7%)	VB 02KK
B 271	RP	Von: K 4 Nach: B 271 Bad Dürkheim Zählstelle: 6515 9121 BVWP: Ortsumgehung	5.600	202 (3,6%)	VB 02KK
B 271	RP	Von: B 271 Bad Dürkheim Nach: B 37 Bad Dürkheim Zählstelle: 6515 7122 BVWP:	3.100	84 (2,7%)	
B 271	RP	Von: Abfahrt Ruppertsberg Nach: A 65 AS Deidesheim (11) Zählstelle: 6615 0999 BVWP:	11.700	1.053 (9,0%)	
B 271n	RP	Von: L 527n Nach: K 10 Zählstelle: 6515 0068 BVWP:	12.300	480 (3,9%)	
B 271n	RP	Von: B 37 Nach: K 7 Zählstelle: 6515 0065 BVWP:	15.300	581 (3,8%)	
B 272	RP	Von: L 542 Essingen Nach: K 39 Hochstadt Zählstelle: 6715 0132 BVWP:	13.400	1.407 (10,5%)	
B 272	RP	Von: K 1 Nach: K 2 Zählstelle: 6715 0133 BVWP:	13.300	1.543 (11,6%)	
B 272	RP	Von: K 32 Weingarten Nach: L 507 Schwegenheim Zählstelle: 6715 0141 BVWP:	11.100	1.610 (14,5%)	
B 272	RP	Von: L 507 Schwegenheim Nach: B 9 Schwegenheim Zählstelle: 6715 0135 BVWP:	14.000	1.834 (13,1%)	
B 274	RP	Von: B 42 Bogel Nach: Abzweig Ruppertshofen Zählstelle: 5812 0095 BVWP:	2.300	129 (5,6%)	

<b>Straße</b>	<b>BL</b>	<b>Infos</b>	<b>DTV</b>	<b>SV (SV%)</b>	<b>BVWP</b>
B 274	RP	Von: Bogel Abzweig Ruppertshofen Nach: Bogel Abzweig Niederwallmenach Zählstelle: 5812 0096 BVWP:	4.500	239 (5,3%)	
B 274	RP	Von: Bogel Abzweig Niederwallmenach Nach: Kreisel Nastätten Zählstelle: 5812 0097 BVWP:	5.600	252 (4,5%)	
B 274	RP	Von: Kreisel Nastätten Nach: Hahnenmühle Nastätten Zählstelle: 5813 0282 BVWP:	8.500	553 (6,5%)	
B 274	RP	Von: Alte SM Kreisel Nach: Holzhausen Zählstelle: 5813 0600 BVWP:	4.700	404 (8,6%)	
B 274	RP	Von: Holzhausen Nach: Stadtmitte Zählstelle: 5713 0100 BVWP:	2.900	307 (10,6%)	
B 274	RP	Von: Holzhausen, Stadtmitte Nach: In der Schliem Zählstelle: 5713 0101 BVWP:	2.500	253 (10,1%)	
B 327	RP	Von: Pfaffendorf Nach: B 9 Koblenz Zählstelle: 5611 7978 BVWP:	42.000	1.512 (3,6%)	
B 327	RP	Von: B 9 Koblenz Nach: K 22 Zählstelle: 5611 0975 BVWP:	18.600	688 (3,7%)	
B 327	RP	Von: K 22 Nach: L 208 Zählstelle: 5711 0077 BVWP: Ausbau	13.600	707 (5,2%)	WB 24KK
B 327	RP	Von: K 79 Nach: A 61 AS Koblenz/Waldesch (40) Zählstelle: 5711 0076 BVWP: Ausbau	12.000	768 (6,4%)	WB 24KK
B 327	RP	Von: A 61 AS Koblenz/Waldesch (40) Nach: K 71 Pfaffenheck Zählstelle: 5711 0075 BVWP:	7.500	563 (7,5%)	

<b>Straße</b>	<b>BL</b>	<b>Infos</b>	<b>DTV</b>	<b>SV (SV%)</b>	<b>BVWP</b>
B 327	RP	Von: L 207 Udenhausen Nach: L 209 Buchholz Zählstelle: 5711 0099 BVWP:	7.400	548 (7,4%)	
B 327	RP	Von: A 61 AS Boppard (41) Nach: L 210 Zählstelle: 5711 0098 BVWP:	6.500	566 (8,7%)	
B 327	RP	Von: K 110 Ehr Nach: K 96 Halsenbach Zählstelle: 5811 7097 BVWP:	7.700	562 (7,3%)	
B 327	RP	Von: K 96 Halsenbach Nach: L 206 Brücke Zählstelle: 5811 0303 BVWP:	4.100	513 (12,5%)	
B 327	RP	Von: K 96 Reithalle Nach: L 214 Sauerbrunnen Zählstelle: 5811 0310 BVWP:	11.400	741 (6,5%)	
B 327	RP	Von: L 214 Sauerbrunnen Nach: K 102 Reifental Zählstelle: 5811 0095 BVWP:	9.200	672 (7,3%)	
B 327	RP	Von: K 100 Hausbay Nach: L 218 Braunschorner Lücke Zählstelle: 5811 0094 BVWP:	10.000	780 (7,8%)	
B 327	RP	Von: L 218 Braunschorner Lücke Nach: L 216 Braunschorn Zählstelle: 5911 0093 BVWP:	7.100	604 (8,5%)	
B 327	RP	Von: K 35 Gödenroth Nach: L 205 Roth Zählstelle: 5910 0092 BVWP: Ortsumgehung	11.000	814 (7,4%)	VB 02KK
B 327	RP	Von: L 205 Roth Nach: L 219 Kastellaun Zählstelle: 5910 0091 BVWP: Ortsumgehung	11.300	712 (6,3%)	VB 02KK
B 327	RP	Von: K 25 Bell Nach: K 67 Rothenbergerhof Zählstelle: 5910 0088 BVWP:	7.500	713 (9,5%)	

Straße	BL	Infos	DTV	SV (SV%)	BVWP
B 327	RP	Von: K 24 Nach: L 226 Zählstelle: 5910 0095 BVWP:	6.500	689 (10,6%)	
B 327	RP	Von: L 226 Blümlingshof Nach: B 421 Kappel Zählstelle: 5910 0086 BVWP:	4.800	518 (10,8%)	
B 327	RP	Von: B 421 Kappel Nach: K 11 Zählstelle: 6010 0085 BVWP:	3.600	274 (7,6%)	
B 327	RP	Von: L 197 Nach: K 84 Zählstelle: 6009 0084 BVWP:	3.900	347 (8,9%)	
B 327	RP	Von: L 195 Nach: L 194 Zählstelle: 6009 0083 BVWP:	3.600	320 (8,9%)	
B 327	RP	Von: L 194 Trier Nach: L 194 Koblenz Zählstelle: 6009 0082 BVWP:	4.200	336 (8,0%)	
B 327	RP	Von: L 194 Nach: K 82 Zählstelle: 6009 0081 BVWP:	1.700	398 (23,4%)	
B 327	RP	Von: L 193 Nach: K 77 Zählstelle: 6009 0080 BVWP:	3.300	429 (13,0%)	
B 327	RP	Von: B 50 b. Wahlenau Nach: L 190 Zählstelle: 6009 0064 BVWP:	9.800	1.029 (10,5%)	
B 327	RP	Von: L 190 Nach: K 78 Zählstelle: 6009 0065 BVWP:	7.800	1.014 (13,0%)	
B 327	RP	Von: K 126 Nach: L 159 Zählstelle: 6108 0039 BVWP:	8.600	1.109 (12,9%)	

Straße	BL	Infos	DTV	SV (SV%)	BVWP
B 327	RP	Von: B 50 b. Hinzerath Nach: K 122 Zählstelle: 6108 0120 BVWP:	7.100	1.072 (15,1%)	
B 327	RP	Von: B 269 Bilz Nach: K 99 Morbach Zählstelle: 6208 0106 BVWP:	9.500	1.064 (11,2%)	
B 327	RP	Von: K 100 Nach: K 99 Zählstelle: 6208 0119 BVWP:	5.900	767 (13,0%)	
B 327	RP	Von: L 150 Nach: L 154 Zählstelle: 6208 0118 BVWP:	4.700	545 (11,6%)	
B 327	RP	Von: L 154 Nach: L 164 Zählstelle: 6208 0116 BVWP:	5.100	428 (8,4%)	
B 327	RP	Von: L 164 Nach: K 114 Zählstelle: 6208 0115 BVWP:	3.800	395 (10,4%)	
B 327	RP	Von: K 113 Nach: L 166 Zählstelle: 6207 0114 BVWP:	4.800	346 (7,2%)	
B 327	RP	Von: L 166 Nach: K 99 Zählstelle: 6307 0112 BVWP:	5.400	394 (7,3%)	
B 327	RP	Von: B 407 Abtei Nach: K 99 bis Kreisel Zählstelle: 6307 0113 BVWP:	4.800	182 (3,8%)	
B 327	RP	Von: K 97 Nach: Hermeskeil Zählstelle: 6307 0365 BVWP:	6.800	190 (2,8%)	
B 407	RP	Von: Landesgrenze Saarland Nach: L 133 Kirf Zählstelle: 6404 0125 BVWP:	2.100	132 (6,3%)	

<b>Straße</b>	<b>BL</b>	<b>Infos</b>	<b>DTV</b>	<b>SV (SV%)</b>	<b>BVWP</b>
B 407	RP	Von: L 133 Kirf Nach: K 120 Abzw. Kelsen Zählstelle: 6404 0126 BVWP:	2.900	119 (4,1%)	
B 407	RP	Von: K 121 Trassem Nach: L 132 Auto Werner Zählstelle: 6405 0047 BVWP:	6.900	200 (2,9%)	
B 407	RP	Von: K 137 Irsch Nach: L 140 Vierherrenborn Zählstelle: 6405 0127 BVWP:	2.100	103 (4,9%)	
B 407	RP	Von: K 141 Oberzerf Nach: B 268 Zerf Kreisel Zählstelle: 6406 0128 BVWP:	1.700	102 (6,0%)	
B 407	RP	Von: K 68 Zerf Nach: K 139 Greimerath Zählstelle: 6406 0129 BVWP:	2.200	121 (5,5%)	
B 407	RP	Von: L 142 Nach: K 70 Mandern Zählstelle: 6406 0130 BVWP:	2.200	207 (9,4%)	
B 407	RP	Von: K 76 Grimburg Nach: L 148 Reinsfeld Zählstelle: 6307 0131 BVWP:	5.100	403 (7,9%)	
B 407	RP	Von: L 148 Reinsfeld Nach: B 52 b. Höfchen Zählstelle: 6307 0132 BVWP:	7.000	469 (6,7%)	
B 407	RP	Von: B 52 b. Höfchen Nach: A 1 AS Reinsfeld (132) Zählstelle: 6307 0133 BVWP:	5.500	523 (9,5%)	
B 407	RP	Von: A 1 AS Reinsfeld (132) Nach: B 327 b. Abtei Zählstelle: 6307 0134 BVWP:	4.600	405 (8,8%)	
B 410	RP	Von: K 149 Dasburg, Landesgrenze Luxemburg Nach: L 1 Zählstelle: 5902 0060 BVWP:	2.400	161 (6,7%)	

Straße	BL	Infos	DTV	SV (SV%)	BVWP
B 410	RP	Von: L 1 Nach: L 1 Zählstelle: 5902 0061 BVWP:	2.500	180 (7,2%)	
B 410	RP	Von: K 142 Nach: K 146 Zählstelle: 5903 0062 BVWP:	2.700	165 (6,1%)	
B 410	RP	Von: L 14 Nach: L 13 Zählstelle: 5903 0063 BVWP:	3.000	225 (7,5%)	
B 410	RP	Von: K 58 Nach: L 9 Zählstelle: 5903 0064 BVWP:	5.300	413 (7,8%)	
B 410	RP	Von: L 9 Nach: K 122 Zählstelle: 5803 0065 BVWP:	4.200	349 (8,3%)	
B 410	RP	Von: L 9 Nach: K 118 Zählstelle: 5803 0066 BVWP:	2.900	232 (8,0%)	
B 410	RP	Von: K 119 Nach: L 16 Zählstelle: 5804 0067 BVWP:	5.600	325 (5,8%)	
B 410	RP	Von: L 16 Nach: K 120 Zählstelle: 5804 0068 BVWP:	6.100	506 (8,3%)	
B 410	RP	Von: K 112 Nach: L 18 Zählstelle: 5804 0069 BVWP: Ortsumgehung	6.500	605 (9,3%)	WB 02KK
B 410	RP	Von: L 11 b. Ziegelei Nach: K 192 Zählstelle: 5804 0070 BVWP:	9.800	284 (2,9%)	
B 410	RP	Von: B 265 Prüm, Parkplatz-Dausfelderhöhe Nach: B 51 Prüm, Dausfeld Zählstelle: 5704 0303 BVWP:	7.700	262 (3,4%)	

<b>Straße</b>	<b>BL</b>	<b>Infos</b>	<b>DTV</b>	<b>SV (SV%)</b>	<b>BVWP</b>
B 410	RP	Von: B 51 b. Weinsheim Nach: K 179 Zählstelle: 5704 0071 BVWP:	7.200	684 (9,5%)	
B 410	RP	Von: K 170 Nach: L 10 Gerolstein Zählstelle: 5705 0072 BVWP:	4.700	498 (10,6%)	
B 410	RP	Von: L 10 Ri. Gerolstein Nach: L 10 Ri. Prüm Zählstelle: 5705 0073 BVWP:	4.900	505 (10,3%)	
B 410	RP	Von: L 10 Gerolstein Nach: K 172 Zählstelle: 5705 0074 BVWP: Ortsumgehung	3.800	331 (8,7%)	WB 02KK
B 410	RP	Von: K 32 Nach: L 24 Zählstelle: 5705 0075 BVWP:	10.700	610 (5,7%)	
B 410	RP	Von: L 24 Nach: Kreisel Ludowicy Zählstelle: 5705 0076 BVWP:	10.600	753 (7,1%)	
B 410	RP	Von: K 34 Nach: K 33 Zählstelle: 5706 0077 BVWP:	7.700	477 (6,2%)	
B 410	RP	Von: L 27 Nach: L 27 Zählstelle: 5706 0078 BVWP:	4.400	444 (10,1%)	
B 410	RP	Von: L 27 Nach: K 35 Zählstelle: 5706 0079 BVWP:	2.900	667 (23,0%)	
B 410	RP	Von: L 21 Nach: B 421 Dockweiler Zählstelle: 5706 7080 BVWP: Ortsumgehung	1.400	134 (9,6%)	WB* 02KK
B 410	RP	Von: B 421 Dreis-Kradenbach Nach: L 67 Zählstelle: 5706 7081 BVWP: Ortsumgehung	1.300	120 (9,2%)	WB* 02KK



<b>Straße</b>	<b>BL</b>	<b>Infos</b>	<b>DTV</b>	<b>SV (SV%)</b>	<b>BVWP</b>
B 410	RP	Von: K 59 Nach: K 39 Zählstelle: 5706 0082 BVWP:	1.700	267 (15,7%)	
B 410	RP	Von: L 46 Nach: L 71 Zählstelle: 5707 0105 BVWP:	4.700	334 (7,1%)	
B 410	RP	Von: L 71 Nach: B 257 Kelberg Zählstelle: 5707 0309 BVWP:	5.300	360 (6,8%)	
B 410	RP	Von: K 89 Hünerebach Kreuzung Nach: K 89 Zählstelle: 5707 0106 BVWP:	2.100	141 (6,7%)	
B 410	RP	Von: L 95 Nach: L 94 Zählstelle: 5607 0107 BVWP:	1.600	190 (11,9%)	
B 410	RP	Von: K 9 Nach: B 258 b. Hirten Zählstelle: 5608 0108 BVWP:	1.700	168 (9,9%)	
B 410n	RP	Von: B 421 Nach: L 67 Zählstelle: 5706 0264 BVWP:	1.300	202 (15,5%)	
B 410n	RP	Von: B 410 Nach: B 421 Zählstelle: 5706 0311 BVWP:	2.600	385 (14,8%)	
B 411	RP	Von: A 61 AS Koblenz/Dieblisch (39) Nach: K 69 Zählstelle: 5610 0079 BVWP:	2.000	144 (7,2%)	
B 412	RP	Von: B 258 westl. Döttingen Nach: L 10 Zählstelle: 5608 0110 BVWP:	4.100	336 (8,2%)	
B 412	RP	Von: K 3 Nach: L 10 Zählstelle: 5608 0111 BVWP:	3.400	235 (6,9%)	

Straße	BL	Infos	DTV	SV (SV%)	BVWP
B 412	RP	Von: L 10 Nach: K 58 Zählstelle: 5508 0112 BVWP:	4.300	434 (10,1%)	
B 412	RP	Von: L 83 Nach: L 114 Zählstelle: 5508 0313 BVWP:	6.100	787 (12,9%)	
B 412	RP	Von: L 114 Weibern Nach: L 114 Abfahrt Wehr Zählstelle: 5509 0515 BVWP:	5.500	545 (9,9%)	
B 412	RP	Von: A 61/L 114 AS Wehr (33) Nach: Zählstelle: 5509 0516 BVWP:	6.400	672 (10,5%)	
B 412	RP	Von: A 61 AS Niedertzissen (32) Nach: Niedertzissen Zählstelle: 5509 0507 BVWP: Ortsumgehung	3.400	670 (19,7%)	WB 02KK
B 412	RP	Von: L 82 Nach: K 69 Zählstelle: 5509 0117 BVWP: Ortsumgehung	6.000	372 (6,2%)	WB 02KK
B 412	RP	Von: L 114 Nach: L 113 Zählstelle: 5509 0118 BVWP:	3.500	249 (7,1%)	
B 412	RP	Von: L 113 Nach: K 69 Lützing Zählstelle: 5509 0119 BVWP:	4.100	283 (6,9%)	
B 413	RP	Von: B 42 b. Vallendar Nach: K 80 Zählstelle: 5511 0080 BVWP:	5.800	290 (5,0%)	
B 413	RP	Von: L 262 Nach: K 113 Zählstelle: 5511 0081 BVWP:	5.500	358 (6,5%)	
B 413	RP	Von: K 113 Nach: K 115 Zählstelle: 5511 0082 BVWP:	4.900	284 (5,8%)	

<b>Straße</b>	<b>BL</b>	<b>Infos</b>	<b>DTV</b>	<b>SV (SV%)</b>	<b>BVWP</b>
B 413	RP	Von: L 304 Nach: K 117 Zählstelle: 5511 0083 BVWP:	4.800	374 (7,8%)	
B 413	RP	Von: L 266 Nach: L 258 Zählstelle: 5411 0084 BVWP:	3.200	266 (8,3%)	
B 413	RP	Von: L 258 Nach: K 120 Zählstelle: 5411 0085 BVWP: Ortsumgehung	12.900	1.122 (8,7%)	WB 02KK
B 413	RP	Von: L 267 Nach: Marienrachdorf Zählstelle: 5412 0090 BVWP: Ortsumgehung	7.900	909 (11,5%)	WB 02KK
B 413	RP	Von: Marienrachdorf Nach: L 305 Herschbach Zählstelle: 5412 0105 BVWP:	7.400	881 (11,9%)	
B 413	RP	Von: L 305 Herschbach Nach: L 292 Herschbach Zählstelle: 5412 0106 BVWP:	8.300	789 (9,5%)	
B 413	RP	Von: Kreisel Mündersbach Nach: Einfahrt Blindenheim Zählstelle: 5312 0107 BVWP: Ortsumgehung	8.200	763 (9,3%)	WB 02KK
B 413	RP	Von: Wied Fahrbt. Nach: Merkelbach Fahrbt. Zählstelle: 5312 0108 BVWP: Ortsumgehung	8.900	623 (7,0%)	WB 02KK
B 413	RP	Von: Merkelbach Fahrbt. Nach: L 288 Hachenburg, Nisterstraße Zählstelle: 5312 0102 BVWP:	10.700	235 (2,2%)	
B 414	RP	Von: B 256 b. Altenkirchen Nach: K 151 Zählstelle: 5311 0089 BVWP:	7.300	876 (12,0%)	
B 414	RP	Von: K 15 Marzhausen Nach: K 10 Müba (Zst. Weg Marzhausen) Zählstelle: 5312 0116 BVWP:	9.800	794 (8,1%)	

Straße	BL	Infos	DTV	SV (SV%)	BVWP
B 414	RP	Von: Kreisel Anschluß-West Nister (Zst. Brücke Nistermühle) Nach: Zählstelle: 5312 0103 BVWP:	10.000	1.070 (10,7%)	
B 414	RP	Von: Nister Nach: Schneidmühle Zählstelle: 5313 0104 BVWP:	10.400	1.144 (11,0%)	
B 414	RP	Von: Schneidmühle Nach: Kr. L 293 Zählstelle: 5313 0120 BVWP:	9.300	856 (9,2%)	
B 414	RP	Von: Kr. L 293 Nach: Kr. 26 Norken Zählstelle: 5313 0121 BVWP:	6.700	817 (12,2%)	
B 414	RP	Von: Kr. L 287 Kirburg Nach: Kr. L 285 Kirburg Zählstelle: 5313 0122 BVWP: Ortsumgehung	9.900	891 (9,0%)	WB 02KK
B 414	RP	Von: Kr. L 285 Kirburg Nach: Emd. K 31 Lautzenbrücken Zählstelle: 5313 0123 BVWP: Ortsumgehung	9.000	792 (8,8%)	WB 02KK
B 414	RP	Von: Emd. K 32 Nach: Hof, Sägewerk Zählstelle: 5313 0124 BVWP:	8.000	784 (9,8%)	
B 414	RP	Von: Hof, Sägewerk Nach: B 54, B 414 Kr. Zählstelle: 5314 0125 BVWP:	6.100	799 (13,1%)	
B 414	RP	Von: B 54, B 414 Kr. Nach: OD Nister-Möhrendorf Zählstelle: 5314 0126 BVWP: Ortsumgehung	4.100	529 (12,9%)	WB 02KK
B 414	RP	Von: OD Nister-Möhrendorf Nach: Fuchskaute/Landesgrenze HE Zählstelle: 5314 0127 BVWP: Ortsumgehung	3.300	409 (12,4%)	WB 02KK
B 416	RP	Von: B 49 Brücke Treis Nach: L 108 Karden Zählstelle: 5809 0081 BVWP:	6.400	275 (4,3%)	

<b>Straße</b>	<b>BL</b>	<b>Infos</b>	<b>DTV</b>	<b>SV (SV%)</b>	<b>BVWP</b>
B 416	RP	Von: K 33 Moselkern Nach: L 113 Hatzenport Zählstelle: 5710 0125 BVWP:	2.600	120 (4,6%)	
B 416	RP	Von: L 113 Nach: K 41 Zählstelle: 5710 0095 BVWP:	4.800	149 (3,1%)	
B 416	RP	Von: K 43 Nach: L 82 Zählstelle: 5710 0096 BVWP:	6.700	208 (3,1%)	
B 416	RP	Von: L 82 Nach: K 70 Zählstelle: 5710 0097 BVWP:	8.800	669 (7,6%)	
B 416	RP	Von: L 117 Nach: L 125 Zählstelle: 5610 0098 BVWP:	6.900	214 (3,1%)	
B 416	RP	Von: L 125 Nach: K 5 Zählstelle: 5611 0099 BVWP:	8.200	205 (2,5%)	
B 417	RP	Von: Montana K 4 Nach: Emd. Gelbach Zählstelle: 5612 0130 BVWP:	4.600	152 (3,3%)	
B 417	RP	Von: L 322 Herpel Nach: Horhausener Kr. Zählstelle: 5613 0133 BVWP:	1.900	114 (6,0%)	
B 417	RP	Von: Herpel, Horhausener Kr. Nach: Abzweig B 417 Zählstelle: 5613 0134 BVWP: Ortsumgehung	4.200	185 (4,4%)	WB 02KK
B 417	RP	Von: Herpel, Abzweig B 417 Nach: Sachsenhausen Zählstelle: 5613 0135 BVWP: Ortsumgehung	3.900	125 (3,2%)	WB 02KK
B 418	RP	Von: B 49 Langsur Nach: K 2 Zählstelle: 6205 0135 BVWP:	2.000	174 (8,7%)	

Straße	BL	Infos	DTV	SV (SV%)	BVWP
B 418	RP	Von: K 4 Nach: K 7 Zählstelle: 6205 0136 BVWP:	1.100	69 (6,3%)	
B 418	RP	Von: L 42 Ralinger-Mühle Nach: L 42 Ralingen Zählstelle: 6105 0137 BVWP:	6.200	198 (3,2%)	
B 418	RP	Von: L 42 Nach: L 4 Zählstelle: 6105 0138 BVWP:	2.400	156 (6,5%)	
B 418	RP	Von: L 4 Nach: B 257 Echternacherbrück Zählstelle: 6104 0095 BVWP:	2.300	189 (8,2%)	
B 419	RP	Von: K 111 Palzem Nach: K 110 Helfant Zählstelle: 6404 0140 BVWP:	2.800	249 (8,9%)	
B 419	RP	Von: K 108 Rehlingen Nach: K 108 Mittel Zählstelle: 6304 0141 BVWP:	3.100	177 (5,7%)	
B 419	RP	Von: L 135 Nittel Nach: Wellen Zählstelle: 6304 0142 BVWP:	5.000	315 (6,3%)	
B 419	RP	Von: Zollauffahrt L0136 Nach: Temmels Zählstelle: 6304 0144 BVWP:	12.200	403 (3,3%)	
B 419	RP	Von: Wellen Nach: Zollbrücke Zählstelle: 6304 0105 BVWP:	2.500	108 (4,3%)	
B 419	RP	Von: Wellen Nach: Zollbrücke Luxemburg Zählstelle: 6304 0143 BVWP:	10.900	403 (3,7%)	
B 419	RP	Von: Zollbrücke Nach: Temmels Zählstelle: 6304 0106 BVWP:	10.100	232 (2,3%)	

Straße	BL	Infos	DTV	SV (SV%)	BVWP
B 419	RP	Von: L 136 Temmels Nach: L 138 Wasserliesch Zählstelle: 6205 0145 BVWP:	11.200	347 (3,1%)	
B 419	RP	Von: L 138 Wasserliesch Nach: B 51 Saarmündungsbrücke Zählstelle: 6205 0146 BVWP:	8.200	279 (3,4%)	
B 420	RP	Von: Konken Nach: K 14 Zählstelle: 6409 0070 BVWP:	3.100	245 (7,9%)	
B 420	RP	Von: K 16 Nach: A 62 AS Kusel (7) Zählstelle: 6410 0071 BVWP:	8.400	487 (5,8%)	
B 420	RP	Von: A 62 AS Kusel (7) Nach: L 360 Zählstelle: 6410 0951 BVWP:	12.300	775 (6,3%)	
B 420	RP	Von: L 360 Nach: L 176 Zählstelle: 6410 0073 BVWP:	11.600	812 (7,0%)	
B 420	RP	Von: L 176 Nach: K 24 Zählstelle: 6410 0072 BVWP:	13.800	759 (5,5%)	
B 420	RP	Von: L 362 Nach: B 423 Altenglan Zählstelle: 6410 0075 BVWP:	9.400	451 (4,8%)	
B 420	RP	Von: K 36 Nach: K 25 Zählstelle: 6410 0076 BVWP:	3.500	343 (9,8%)	
B 420	RP	Von: L 169 Nach: K 75 Zählstelle: 6310 0077 BVWP:	4.100	369 (9,0%)	
B 420	RP	Von: L 373 Nach: L 372 Zählstelle: 6311 0078 BVWP:	4.500	423 (9,4%)	

<b>Straße</b>	<b>BL</b>	<b>Infos</b>	<b>DTV</b>	<b>SV (SV%)</b>	<b>BVWP</b>
B 420	RP	Von: L 372 Nach: B 270 Lautenecken Zählstelle: 6311 0079 BVWP:	5.100	449 (8,8%)	
B 420	RP	Von: B 270 Lautenecken Nach: L 382 Zählstelle: 6311 0080 BVWP:	5.000	450 (9,0%)	
B 420	RP	Von: L 382 Nach: L 182 Zählstelle: 6311 0081 BVWP:	5.600	347 (6,2%)	
B 420	RP	Von: K 66 Desloch Nach: L 376 Raumbach Zählstelle: 6211 0105 BVWP:	5.600	370 (6,6%)	
B 420	RP	Von: L 376 Abg. Raumbach Nach: L 234 Abg. Rehborn Zählstelle: 6212 0106 BVWP:	5.500	462 (8,4%)	
B 420	RP	Von: L 234 Abg. Rehborn Nach: L 380 Callbach Zählstelle: 6212 0107 BVWP:	4.700	367 (7,8%)	
B 420	RP	Von: K 76 Nach: K 20 Zählstelle: 6212 0125 BVWP:	3.400	340 (10,0%)	
B 420	RP	Von: L 379 Nach: B 48 b. Niedermoschel Zählstelle: 6212 0126 BVWP:	5.500	402 (7,3%)	
B 420	RP	Von: B 48 Abzw. Hochstätten Nach: L 410 Abzw. Fürfeld Zählstelle: 6213 0108 BVWP:	4.100	410 (10,0%)	
B 420	RP	Von: K 87 Abzw. Fürfeld Nach: B 428 Abzw. Frei Laubersheim Zählstelle: 6213 0109 BVWP:	6.600	667 (10,1%)	
B 420	RP	Von: B 428 Abzw. Frei Laubersheim Nach: K 2 SM Grenze Ri. Wöllstein Zählstelle: 6113 0110 BVWP:	3.300	492 (14,9%)	



<b>Straße</b>	<b>BL</b>	<b>Infos</b>	<b>DTV</b>	<b>SV (SV%)</b>	<b>BVWP</b>
B 420	RP	Von: L 412 Nach: L 400 Zählstelle: 6113 0127 BVWP:	8.300	531 (6,4%)	
B 420	RP	Von: K 2 Nach: L 415 Zählstelle: 6113 0128 BVWP:	12.400	1.525 (12,3%)	
B 420	RP	Von: L 415 Nach: B 50 b. Bickelheim Zählstelle: 6113 0129 BVWP:	8.500	621 (7,3%)	
B 420	RP	Von: B 50 b. Bickelheim Nach: K 18 Zählstelle: 6114 0130 BVWP: Ortsumgehung	9.700	776 (8,0%)	WB 02KK
B 420	RP	Von: K 18 Nach: K 21 Zählstelle: 6114 0132 BVWP: Ortsumgehung	9.400	611 (6,5%)	WB 02KK
B 420	RP	Von: B 271 Alzey Nach: L 401 Nieder Olm Zählstelle: 6114 0133 BVWP: Ortsumgehung	11.300	735 (6,5%)	WB 02KK
B 420	RP	Von: B 271 Alzey Nach: L 401 Nieder Olm Zählstelle: 6114 0035 BVWP: Ortsumgehung	16.200	875 (5,4%)	WB 02KK
B 420	RP	Von: L 401 Nieder Olm Nach: A 63 AS Wörrstadt (6) Zählstelle: 6114 0034 BVWP:	13.100	786 (6,0%)	
B 420	RP	Von: A 63 AS Wörrstadt (6) Nach: L 430 Zählstelle: 6114 0134 BVWP:	9.300	614 (6,6%)	
B 420	RP	Von: L 430 Nach: L 436 Zählstelle: 6115 0135 BVWP:	7.900	640 (8,1%)	
B 420	RP	Von: L 436 Nach: L 432 Zählstelle: 6115 0136 BVWP:	6.900	587 (8,5%)	

<b>Straße</b>	<b>BL</b>	<b>Infos</b>	<b>DTV</b>	<b>SV (SV%)</b>	<b>BVWP</b>
B 420	RP	Von: K 36 Nach: L 425 Zählstelle: 6115 0137 BVWP:	9.000	567 (6,3%)	
B 420	RP	Von: L 425 Nach: K 39 Zählstelle: 6115 0139 BVWP:	8.400	529 (6,3%)	
B 420	RP	Von: L 433 Nach: B 9 Nierstein Zählstelle: 6115 0140 BVWP:	12.400	508 (4,1%)	
B 421	RP	Von: K 80 Hallschlag Nach: L 20 Zählstelle: 5604 0211 BVWP:	1.900	213 (11,2%)	
B 421	RP	Von: L 20 Nach: L 22 Zählstelle: 5604 0212 BVWP:	2.900	284 (9,8%)	
B 421	RP	Von: B 51 Landesgrenze NRW Nach: L 24 Zählstelle: 5605 0213 BVWP:	4.300	241 (5,6%)	
B 421	RP	Von: L 24 Nach: K 64 Zählstelle: 5605 0028 BVWP: Ortsumgehung	6.100	281 (4,6%)	WB 02KK
B 421	RP	Von: K 82 Nach: K 67 Zählstelle: 5605 0113 BVWP: Ortsumgehung	6.300	284 (4,5%)	WB 02KK
B 421	RP	Von: K 54 Nach: K 71 Zählstelle: 5605 0112 BVWP:	4.500	225 (5,0%)	
B 421	RP	Von: K 47 Nach: L 10 Zählstelle: 5605 0111 BVWP:	2.600	104 (4,0%)	
B 421	RP	Von: L 10 Ri. Oberbettingen Nach: L 10 Ri. Wiesbaum Zählstelle: 5706 0110 BVWP:	6.000	282 (4,7%)	

<b>Straße</b>	<b>BL</b>	<b>Infos</b>	<b>DTV</b>	<b>SV (SV%)</b>	<b>BVWP</b>
B 421	RP	Von: K 56 Nach: L 27 Zählstelle: 5706 0109 BVWP:	5.400	351 (6,5%)	
B 421	RP	Von: L 27 Nach: K 63 Zählstelle: 5706 0108 BVWP:	3.800	342 (9,0%)	
B 421	RP	Von: L 68 Nach: B 410 Dockweiler Zählstelle: 5706 0107 BVWP:	2.800	386 (13,8%)	
B 421	RP	Von: B 410 Dockweiler Nach: L 21 Zählstelle: 5706 0106 BVWP:	1.200	102 (8,5%)	
B 421	RP	Von: L 21 Nach: K 35 Zählstelle: 5706 0105 BVWP:	3.500	375 (10,7%)	
B 421	RP	Von: K 15 Nach: A 1 AS Daun/Mehren (121) Zählstelle: 5807 0104 BVWP:	2.900	67 (2,3%)	
B 421	RP	Von: A 1 AS Daun/Mehren (121) Nach: L 66 Zählstelle: 5807 0103 BVWP:	2.700	162 (6,0%)	
B 421	RP	Von: L 66 Nach: K 14 Zählstelle: 5807 0102 BVWP:	2.700	138 (5,1%)	
B 421	RP	Von: K 23 Nach: K 26 Zählstelle: 5807 0101 BVWP:	1.400	118 (8,4%)	
B 421	RP	Von: L 52 Nach: K 31 Zählstelle: 5907 0152 BVWP:	2.000	202 (10,1%)	
B 421	RP	Von: L 104 OD Hontheim Nach: K 33 Zählstelle: 5907 0151 BVWP:	1.800	58 (3,2%)	

Straße	BL	Infos	DTV	SV (SV%)	BVWP
B 421	RP	Von: K 33 Nach: K 32 Stützpunkt Kinderbeuern Zählstelle: 5907 0150 BVWP:	1.600	59 (3,7%)	
B 421	RP	Von: B 53 b. Zell Nach: L 194 Zählstelle: 5909 0130 BVWP:	8.100	697 (8,6%)	
B 421	RP	Von: L 194 Nach: K 46 Zählstelle: 5909 0131 BVWP:	4.500	347 (7,7%)	
B 421	RP	Von: K 49 Nach: K 48 Zählstelle: 5909 0132 BVWP:	5.700	399 (7,0%)	
B 421	RP	Von: L 202 Nach: K 50 Zählstelle: 5909 0133 BVWP:	6.100	500 (8,2%)	
B 421	RP	Von: L 226 Nach: K 51 Zählstelle: 5909 0134 BVWP:	3.800	395 (10,4%)	
B 421	RP	Von: L 197 Nach: K 25 Zählstelle: 5910 0123 BVWP:	2.100	286 (13,6%)	
B 421	RP	Von: B 327 Kappel Nach: K 12 Zählstelle: 6010 0122 BVWP:	4.900	412 (8,4%)	
B 421	RP	Von: K 17 Nach: B 50 b. Kirchberg Zählstelle: 6010 0121 BVWP:	6.600	640 (9,7%)	
B 421	RP	Von: K 7 Nach: L 185 Zählstelle: 6010 0120 BVWP:	4.600	248 (5,4%)	
B 421	RP	Von: L 185 Nach: K 5 Zählstelle: 6010 0119 BVWP:	3.800	251 (6,6%)	

Straße	BL	Infos	DTV	SV (SV%)	BVWP
B 421	RP	Von: L 184 Nach: L 162 Zählstelle: 6110 0118 BVWP:	2.000	164 (8,2%)	
B 421	RP	Von: L 162 Gemünden Nach: L 162 Gehlweiler Zählstelle: 6110 0117 BVWP:	2.800	224 (8,0%)	
B 421	RP	Von: K 4 Nach: K 12 Zählstelle: 6110 0116 BVWP:	2.100	223 (10,6%)	
B 421	RP	Von: L 230 Nach: B 41 Simmertal Zählstelle: 6111 0115 BVWP:	3.100	307 (9,9%)	
B 422	RP	Von: K 1 Nach: K 19 Zählstelle: 6105 0156 BVWP:	1.200	77 (6,4%)	
B 422	RP	Von: L 43 Nach: B 53 Trier, Ehrang Zählstelle: 6105 0155 BVWP:	3.100	59 (1,9%)	
B 422	RP	Von: B 269 Nach: L 162 Zählstelle: 6208 0127 BVWP:	2.300	202 (8,8%)	
B 422	RP	Von: L 162 Nach: K 52 Zählstelle: 6209 0126 BVWP:	3.500	347 (9,9%)	
B 422	RP	Von: K 20 Nach: L 175 Zählstelle: 6209 0125 BVWP:	5.300	318 (6,0%)	
B 423	RP	Von: L 354 Waldmohr Nach: L 355n Zählstelle: 6610 0087 BVWP:	5.800	174 (3,0%)	
B 423	RP	Von: L 355n Nach: K 4 Zählstelle: 6510 0250 BVWP: Ortsumgehung	12.600	403 (3,2%)	WB 02KK

Straße	BL	Infos	DTV	SV (SV%)	BVWP
B 423	RP	Von: L 356 Nach: K 6 Zählstelle: 6510 0089 BVWP: Ortsumgehung	4.700	226 (4,8%)	WB 02KK
B 423	RP	Von: K 8 Nach: K 19 Zählstelle: 6510 0090 BVWP:	2.400	166 (6,9%)	
B 423	RP	Von: L 352 Nach: L 358 Zählstelle: 6510 0091 BVWP:	5.600	622 (11,1%)	
B 423	RP	Von: L 358 Nach: L 363 Zählstelle: 6510 0093 BVWP:	4.100	205 (5,0%)	
B 423	RP	Von: L 363 Nach: L 359 Zählstelle: 6510 0094 BVWP:	4.300	206 (4,8%)	
B 423	RP	Von: L 359 Nach: K 18 Zählstelle: 6510 0095 BVWP:	4.600	262 (5,7%)	
B 423	RP	Von: L 364 Nach: L 362 Zählstelle: 6410 0096 BVWP:	4.500	234 (5,2%)	
B 423	RP	Von: L 362 Nach: K 34 Zählstelle: 6410 0097 BVWP:	3.200	186 (5,8%)	
B 423	RP	Von: L 367 Nach: B 420 Altenglan Zählstelle: 6410 0098 BVWP:	8.900	561 (6,3%)	
B 424	RP	Von: L 465 Nach: L 478 Zählstelle: 6710 0101 BVWP:	5.600	319 (5,7%)	
B 424	RP	Von: Kreuzung L 478 Nach: L 478 Zählstelle: 6810 0102 BVWP:	5.200	343 (6,6%)	

Straße	BL	Infos	DTV	SV (SV%)	BVWP
B 424	RP	Von: L 478 Nach: L 479 Zählstelle: 6810 0103 BVWP:	3.300	271 (8,2%)	
B 424	RP	Von: L 479 Nach: SM Grenze Zählstelle: 6810 0104 BVWP:	2.200	194 (8,8%)	
B 427	RP	Von: B 10 Hinterweidenthal Nach: L 486 Zählstelle: 6812 0110 BVWP: Ortsumgehung	7.100	369 (5,2%)	WB* 02KK
B 427	RP	Von: L 486 Nach: K 39 Zählstelle: 6812 7111 BVWP: Ortsumgehung	9.500	504 (5,3%)	WB* 02KK
B 427	RP	Von: K 39 Nach: K 39 Zählstelle: 6812 0112 BVWP: Ortsumgehung	8.400	378 (4,5%)	WB* 02KK
B 427	RP	Von: K 85 Nach: L 490 Zählstelle: 6812 0113 BVWP: Ortsumgehung	4.000	180 (4,5%)	WB 02KK
B 427	RP	Von: L 490 Nach: K 11 Zählstelle: 6813 0114 BVWP: Ortsumgehung	3.600	151 (4,2%)	VB 02KK
B 427	RP	Von: B 38 b. Bad Bergzabern Nach: K 16 Zählstelle: 6814 0141 BVWP:	7.200	281 (3,9%)	
B 427	RP	Von: K 12 Nach: L 548 Zählstelle: 6914 0142 BVWP: Ortsumgehung	5.700	388 (6,8%)	WB 02KK
B 427	RP	Von: L 548 Nach: L 546 Zählstelle: 6914 0143 BVWP: Ortsumgehung	2.200	99 (4,5%)	WB 02KK
B 427	RP	Von: K 16 Nach: L 542 Zählstelle: 6914 0144 BVWP:	4.700	155 (3,3%)	

<b>Straße</b>	<b>BL</b>	<b>Infos</b>	<b>DTV</b>	<b>SV (SV%)</b>	<b>BVWP</b>
B 427	RP	Von: L 554 Nach: A 65 Kanel-Mitte (21) Zählstelle: 6915 0522 BVWP:	10.600	477 (4,5%)	
B 428	RP	Von: B 420 Abzw. Frei Laubersheim Nach: L 412 Abzw. Volxheim Zählstelle: 6113 0042 BVWP:	8.600	654 (7,6%)	
B 428	RP	Von: L 412 Abzw. Hackenheim Nach: L 411 Abzw. Hackenheim Zählstelle: 6113 0047 BVWP:	7.500	623 (8,3%)	
B 428	RP	Von: L 411 Abzw. Hackenheim Nach: L 413 Abzw. Bosenheim Zählstelle: 6113 0044 BVWP:	9.500	798 (8,4%)	
B 428	RP	Von: L 413 Abzw. Bosenheim Nach: Kreisel Bosenheim Zählstelle: 6113 0045 BVWP:	13.800	800 (5,8%)	







**Saarland**

<b>Straße</b>	<b>BL</b>	<b>Infos</b>	<b>DTV</b>	<b>SV (SV%)</b>	<b>BVWP</b>
A 1	SL	Von: AS Hermeskeil (133) Nach: AS Nonnweiler-Bierfeld (134) Zählstelle: 6307 0172 BVWP:	26.800	4.610 (17,2%)	
A 1	SL	Von: AS Nonnweiler-Bierfeld (134) Nach: AD Dreieck Nonnweiler (A 62) Zählstelle: 6307 0173 BVWP:	18.700	1.010 (5,4%)	
A 1	SL	Von: AS Nonnweiler-Otzenhausen (136) Nach: AS Nonnweiler-Braunshausen (137) Zählstelle: 6407 0174 BVWP:	18.200	2.803 (15,4%)	
A 1	SL	Von: AS Nonnweiler-Braunshausen (137) Nach: AS Nonnweiler-Primstal (138) Zählstelle: 6407 0175 BVWP:	16.300	2.461 (15,1%)	
A 1	SL	Von: AS Nonnweiler-Primstal (138) Nach: AS Tholey-Hasborn (139) Zählstelle: 6407 0176 BVWP:	17.900	2.578 (14,4%)	
A 1	SL	Von: AS Tholey-Hasborn (139) Nach: AS Tholey (140) Zählstelle: 6507 0177 BVWP:	19.100	917 (4,8%)	
A 1	SL	Von: AS Tholey (140) Nach: AS Eppelborn (141) Zählstelle: 6507 0353 BVWP:	24.100	2.555 (10,6%)	
A 1	SL	Von: AS Eppelborn (141) Nach: AS Illingen (142) Zählstelle: 6508 0354 BVWP:	25.600	2.637 (10,3%)	
A 1	SL	Von: AS Illingen (142) Nach: AK Kreuz Saarbrücken (A 8) Zählstelle: 6608 0180 BVWP:	30.700	1.474 (4,8%)	
A 1	SL	Von: AK Kreuz Saarbrücken (A 8) Nach: AS Quierschied (144) Zählstelle: 6608 0181 BVWP:	16.100	789 (4,9%)	
A 1	SL	Von: AS Quierschied (144) Nach: AS Holz (145) Zählstelle: 6608 0182 BVWP:	15.600	796 (5,1%)	
A 1	SL	Von: AS Holz (145) Nach: AS Riegelsberg (146) Zählstelle: 6607 0183 BVWP:	17.900	841 (4,7%)	
A 1	SL	Von: AS Riegelsberg (146) Nach: AS SB-Neuhaus (147) Zählstelle: 6707 0823 BVWP:	12.000	516 (4,3%)	

Straße	BL	Infos	DTV	SV (SV%)	BVWP
A 1	SL	Von: AS SB-Neuhaus (147) Nach: AS SB-Von der Heydt (148) Zählstelle: 6707 0185 BVWP:	20.000	900 (4,5%)	
A 1	SL	Von: AS SB-Von der Heydt (148) Nach: AS SB-Burbach (150) Zählstelle: 6707 0304 BVWP:	21.000	987 (4,7%)	
A 6	SL	Von: Grenzübergang Goldene Bremm (1) Nach: AS SB-Goldene Bremm (2) Zählstelle: 6707 0106 BVWP:	15.600	2.262 (14,5%)	
A 6	SL	Von: AS SB-Goldene Bremm (2) Nach: AD Dreieck Saarbrücken (A 620) Zählstelle: 6707 0107 BVWP:	15.900	2.035 (12,8%)	
A 6	SL	Von: AD Dreieck Saarbrücken (A 620) Nach: AS SB-Fechingen (4) Zählstelle: 6708 1012 BVWP:	69.000	- (-)	
A 6	SL	Von: AS SB-Fechingen (4) Nach: AS St. Ingbert-West (5) Zählstelle: 6708 0101 BVWP:	38.100	5.029 (13,2%)	
A 6	SL	Von: AS St. Ingbert-West (5) Nach: AS St. Ingbert-Mitte (6) Zählstelle: 6708 0109 BVWP:	41.900	5.321 (12,7%)	
A 6	SL	Von: AS St. Ingbert-Mitte (6) Nach: AS Rohrbach (7) Zählstelle: 6708 0102 BVWP:	39.800	5.055 (12,7%)	
A 6	SL	Von: AS Rohrbach (7) Nach: AK Kreuz Neunkirchen (A 8) Zählstelle: 6609 0103 BVWP:	37.800	4.838 (12,8%)	
A 6	SL	Von: AK Kreuz Neunkirchen (A 8) Nach: AS Homburg (9) Zählstelle: 6609 0105 BVWP:	41.800	5.267 (12,6%)	
A 6	SL	Von: AS Homburg (9) Nach: AS Waldmohr (10) Zählstelle: 6609 0104 BVWP:	33.100	3.972 (12,0%)	
A 8	SL	Von: Bundesgrenze Luxemburg (1) Nach: AS Perl (2) Zählstelle: 6504 0402 BVWP:	15.300	2.723 (17,8%)	
A 8	SL	Von: AS Perl (2) Nach: AS Perl-Borg (3) Zählstelle: 6504 0401 BVWP:	13.000	2.548 (19,6%)	

<b>Straße</b>	<b>BL</b>	<b>Infos</b>	<b>DTV</b>	<b>SV (SV%)</b>	<b>BVWP</b>
A 8	SL	Von: AS Perl-Borg (3) Nach: AS Merzig-Wellingen (4) Zählstelle: 6504 0400 BVWP:	20.300	2.659 (13,1%)	
A 8	SL	Von: AS Merzig-Wellingen (4) Nach: AS Merzig-Schwemlingen (5) Zählstelle: 6505 0152 BVWP: Ausbau	18.300	3.166 (17,3%)	VB 24KB
A 8	SL	Von: AS Merzig-Schwemlingen (5) Nach: AS Merzig (6) Zählstelle: 6505 0153 BVWP:	25.000	3.400 (13,6%)	
A 8	SL	Von: AS Merzig (6) Nach: AS Rehlingen (7) Zählstelle: 6505 0154 BVWP:	30.600	4.223 (13,8%)	
A 8	SL	Von: AS Rehlingen (7) Nach: AS Dillingen-Mitte (8) Zählstelle: 6606 0155 BVWP:	40.300	3.909 (9,7%)	
A 8	SL	Von: AS Dillingen-Mitte (8) Nach: AD Dreieck Saarlouis (A 620) Zählstelle: 6606 0407 BVWP:	47.400	6.446 (13,6%)	
A 8	SL	Von: AD Dreieck Saarlouis (A 620) Nach: AS Dillingen-Süd (10) Zählstelle: 6606 0200 BVWP:	37.200	4.538 (12,2%)	
A 8	SL	Von: AS Dillingen-Süd (10) Nach: AS Saarlouis-Steinrausch (11) Zählstelle: 6606 0151 BVWP:	35.200	4.259 (12,1%)	
A 8	SL	Von: AS Saarlouis-Steinrausch (11) Nach: AS Nalbach (12) Zählstelle: 6606 0324 BVWP:	34.700	4.164 (12,0%)	
A 8	SL	Von: AS Nalbach (12) Nach: AS Saarwellingen (13) Zählstelle: 6606 0214 BVWP:	27.500	3.520 (12,8%)	
A 8	SL	Von: AS Saarwellingen (13) Nach: AS Schwalbach (14) Zählstelle: 6606 0148 BVWP:	27.600	4.223 (15,3%)	
A 8	SL	Von: AS Schwalbach (14) Nach: AS Schwalbach/Schwarzenholz (15) Zählstelle: 6607 0147 BVWP:	26.900	3.685 (13,7%)	
A 8	SL	Von: AS Schwalbach/Schwarzenholz (15) Nach: AS Heusweiler (16) Zählstelle: 6607 0146 BVWP:	27.700	3.324 (12,0%)	

Straße	BL	Infos	DTV	SV (SV%)	BVWP
A 8	SL	Von: AS Heusweiler (16) Nach: AK Kreuz Saarbrücken (A 1) Zählstelle: 6607 0145 BVWP:	34.600	4.152 (12,0%)	
A 8	SL	Von: AK Kreuz Saarbrücken (A 1) Nach: AS Merchweiler (18) Zählstelle: 6608 0144 BVWP:	49.800	6.623 (13,3%)	
A 8	SL	Von: AS Merchweiler (18) Nach: AS Friedrichsthal-Bildstock (19) Zählstelle: 6608 0143 BVWP:	54.500	6.813 (12,5%)	
A 8	SL	Von: AS Friedrichsthal-Bildstock (19) Nach: AD Dreieck Friedrichsthal (A 623) Zählstelle: 6608 0142 BVWP:	54.400	7.290 (13,4%)	
A 8	SL	Von: AD Dreieck Friedrichsthal (A 623) Nach: AS Elversberg (21) Zählstelle: 6608 0141 BVWP:	53.800	6.779 (12,6%)	
A 8	SL	Von: AS Elversberg (21) Nach: AS Neunkirchen-Heinitz (22) Zählstelle: 6608 0140 BVWP:	41.100	5.261 (12,8%)	
A 8	SL	Von: AS Neunkirchen-Heinitz (22) Nach: AS Neunkirchen/Spiesen (23) Zählstelle: 6608 0139 BVWP:	50.800	6.350 (12,5%)	
A 8	SL	Von: AD Dreieck Neunkirchen/Spiesen (Tkn B 41) Nach: AS Neunkirchen-Oberstadt (24) Zählstelle: 6609 0138 BVWP:	41.200	5.356 (13,0%)	
A 8	SL	Von: AS Neunkirchen-Oberstadt (24) Nach: AS Neunkirchen-Wellesweiler (25) Zählstelle: 6609 0137 BVWP:	42.000	5.082 (12,1%)	
A 8	SL	Von: AS Neunkirchen-Wellesweiler (25) Nach: AS Neunkirchen-Kohlhof (26) Zählstelle: 6609 0136 BVWP:	46.600	5.778 (12,4%)	
A 8	SL	Von: AS Neunkirchen-Kohlhof (26) Nach: AK Kreuz Neunkirchen (A 6) Zählstelle: 6609 0135 BVWP:	44.700	5.766 (12,9%)	

<b>Straße</b>	<b>BL</b>	<b>Infos</b>	<b>DTV</b>	<b>SV (SV%)</b>	<b>BVWP</b>
A 8	SL	Von: AK Kreuz Neunkirchen (A 6) Nach: AS Limbach (28) Zählstelle: 6609 0134 BVWP:	40.200	5.146 (12,8%)	
A 8	SL	Von: AS Limbach (28) Nach: AS Einöd (30) Zählstelle: 6709 0132 BVWP:	31.200	3.900 (12,5%)	
A 8	SL	Von: AS Einöd (30) Nach: AS Zweibrücken-Ernstweiler (31) Zählstelle: 6709 0131 BVWP:	34.900	3.420 (9,8%)	
A 62	SL	Von: AS Nonnweiler-Otzenhausen (2) Nach: AS Nohfelden-Türkismühle (3) Zählstelle: 6408 0194 BVWP:	13.900	2.210 (15,9%)	
A 62	SL	Von: AS Birkenfeld (4) Nach: AS Freisen (5) Zählstelle: 6409 0190 BVWP:	13.300	2.035 (15,3%)	
A 62	SL	Von: AS Freisen (5) Nach: AS Reichweiler (6) Zählstelle: 6409 0191 BVWP:	15.800	2.086 (13,2%)	
A 620	SL	Von: AD Dreieck Saarlouis (A 8) Nach: AS Wallerfangen (2) Zählstelle: 6606 0128 BVWP:	52.500	5.618 (10,7%)	
A 620	SL	Von: AS Wallerfangen (2) Nach: AS Saarlouis-Mitte (3) Zählstelle: 6606 0127 BVWP:	41.300	4.378 (10,6%)	
A 620	SL	Von: AS Saarlouis-Mitte (3) Nach: AS Saarlouis-Lisdorf (4) Zählstelle: 6706 0126 BVWP:	40.800	3.550 (8,7%)	
A 620	SL	Von: AS Saarlouis-Lisdorf (4) Nach: AS Wadgassen (5) Zählstelle: 6706 0125 BVWP:	44.400	4.662 (10,5%)	
A 620	SL	Von: AS Wadgassen (5) Nach: AS Völklingen-Wehrden (7) Zählstelle: 6706 0124 BVWP:	34.600	3.702 (10,7%)	

<b>Straße</b>	<b>BL</b>	<b>Infos</b>	<b>DTV</b>	<b>SV (SV%)</b>	<b>BVWP</b>
A 620	SL	Von: AS Völklingen-Wehrden (7) Nach: AS Völklingen-Geislautern (8) Zählstelle: 6707 0123 BVWP:	39.900	4.309 (10,8%)	
A 620	SL	Von: AS Völklingen-Geislautern (8) Nach: AS Völklingen (9) Zählstelle: 6707 0122 BVWP:	25.000	2.500 (10,0%)	
A 620	SL	Von: AS Völklingen (9) Nach: AS Völklingen-Ost (10) Zählstelle: 6707 0129 BVWP:	48.800	5.173 (10,6%)	
A 620	SL	Von: AS Völklingen-Ost (10) Nach: AS Saarbrücken-Klarenthal (11) Zählstelle: 6707 0121 BVWP:	50.100	4.108 (8,2%)	
A 620	SL	Von: AS Saarbrücken-Klarenthal (11) Nach: AS Saarbrücken-Gersweiler (12) Zählstelle: 6707 0120 BVWP:	52.400	5.607 (10,7%)	
A 620	SL	Von: AS Saarbrücken-Gersweiler (12) Nach: AS Saarbrücken-Messegelände (13) Zählstelle: 6707 0119 BVWP: Ausbau	69.000	7.314 (10,6%)	WB 46KB
A 620	SL	Von: AS Saarbrücken-Messegelände (13) Nach: AS Saarbrücken-Malstatter Brücke (14) Zählstelle: 6707 0118 BVWP:	71.300	7.700 (10,8%)	
A 620	SL	Von: AS Saarbrücken-Malstatter Brücke (14) Nach: AS Saarbrücken-Westspangenbrücke (15) Zählstelle: 6707 0117 BVWP:	76.600	8.349 (10,9%)	
A 620	SL	Von: AS Saarbrücken-Westspangenbrücke (15) Nach: AS Saarbrücken-Luisenbrücke (16) Zählstelle: 6707 0116 BVWP: Ausbau	86.000	8.686 (10,1%)	WB 46KB
A 620	SL	Von: AS Saarbrücken-Luisenbrücke (16) Nach: AS Saarbrücken-Wilhelm-Heinrich-Brücke (17) Zählstelle: 6707 0115 BVWP: Ausbau	81.800	8.916 (10,9%)	WB 46KB
A 620	SL	Von: AS Saarbrücken-Wilhelm-Heinrich-Brücke (17) Nach: AS Saarbrücken-Bismarckbrücke (18) Zählstelle: 6707 0372 BVWP: Ausbau	72.700	7.343 (10,1%)	WB 46KB



Straße	BL	Infos	DTV	SV (SV%)	BVWP
A 620	SL	Von: AS Saarbrücken-Bismarckbrücke (18) Nach: AS Saarbrücken-St.Arnual (19) Zählstelle: 6708 0114 BVWP:	82.300	8.724 (10,6%)	
A 620	SL	Von: AS Saarbrücken-St.Arnual (19) Nach: AS Saarbrücken-Schönbach (20) Zählstelle: 6708 0113 BVWP:	63.000	4.914 (7,8%)	
A 620	SL	Von: AS Saarbrücken-Schönbach (20) Nach: AS Saarbrücken-Güdingen (21) Zählstelle: 6708 0112 BVWP:	51.000	3.468 (6,8%)	
A 620	SL	Von: AS Saarbrücken-Güdingen (21) Nach: AD Dreieck Saarbrücken (A 6) Zählstelle: 6708 0111 BVWP:	41.000	3.198 (7,8%)	
A 623	SL	Von: AD Dreieck Friedrichsthal (A 8) Nach: AS Sulzbach-Altenwald (2) Zählstelle: 6608 0248 BVWP:	37.100	1.818 (4,9%)	
A 623	SL	Von: AS Sulzbach-Altenwald (2) Nach: AS Sulzbach (3) Zählstelle: 6608 0544 BVWP:	34.600	1.695 (4,9%)	
A 623	SL	Von: AS Sulzbach (3) Nach: AS Sulzbach (3) Zählstelle: 6608 0532 BVWP:	32.600	1.597 (4,9%)	
A 623	SL	Von: AS Sulzbach (3) Nach: AS SB-Dudweiler (4) Zählstelle: 6708 0246 BVWP:	33.900	1.729 (5,1%)	
A 623	SL	Von: AS SB-Dudweiler (4) Nach: AS SB-Herrensohr (5) Zählstelle: 6708 0521 BVWP:	28.500	1.368 (4,8%)	
A 623	SL	Von: AS SB-Herrensohr (5) Nach: AS SB-Ludwigsberg (7) Zählstelle: 6708 0245 BVWP:	34.000	1.632 (4,8%)	
B 10	SL	Von: B10/L334, Lebach Nach: B10/B269, Neububach Zählstelle: 6507 0340 BVWP:	4.600	170 (3,7%)	

<b>Straße</b>	<b>BL</b>	<b>Infos</b>	<b>DTV</b>	<b>SV (SV%)</b>	<b>BVWP</b>
B 10	SL	Von: B10/B269, Neububach Nach: B10/B269, Neububach Zählstelle: 6507 0376 BVWP:	6.900	545 (7,9%)	
B 10	SL	Von: B10/B269, Neububach Nach: B10/L300, Eppellborn Zählstelle: 6507 0201 BVWP:	10.400	489 (4,7%)	
B 40	SL	Von: B40/L107, Schafbrücke Nach: B40/L251, Scheidt Zählstelle: 6708 0226 BVWP:	14.800	533 (3,6%)	
B 40	SL	Von: B40/L111, St.Ingbert Nach: B40/L241, Rohrbach Zählstelle: 6708 0230 BVWP:	13.200	409 (3,1%)	
B 41	SL	Von: B41, SB-Rodenhof Nach: AS Saarbrücken-Rodenhof Zählstelle: 6708 0244 BVWP:	15.000	375 (2,5%)	
B 41	SL	Von: AS Saarbrücken-Rodenhof Nach: AS (A 623) Zählstelle: 6707 0523 BVWP:	13.500	311 (2,3%)	
B 41	SL	Von: AD Dreieck Neunkirchen / Spiesen Nach: B41/L124, Neunkirchen Zählstelle: 6608 0195 BVWP:	22.300	1.628 (7,3%)	
B 41	SL	Von: B41/L124, Neunkirchen Nach: B41/L125, Landsweiler-Reden Zählstelle: 6608 0556 BVWP: Ausbau	11.800	1.345 (11,4%)	WB 24KK
B 41	SL	Von: B41/L125, Landsweiler-Reden Nach: B41/L129, Landsweiler-Reden Zählstelle: 6608 0150 BVWP:	10.700	835 (7,8%)	
B 41	SL	Von: B41/L129, Landsweiler-Reden Nach: B41/L125, Kreisel Neunkirchen Zählstelle: 6608 0856 BVWP:	16.100	886 (5,5%)	
B 41	SL	Von: B41/L125, Kreisel Neunkirchen Nach: B41/L286, Wiebelskirchen Zählstelle: 6608 0579 BVWP:	17.900	698 (3,9%)	

<b>Straße</b>	<b>BL</b>	<b>Infos</b>	<b>DTV</b>	<b>SV (SV%)</b>	<b>BVWP</b>
B 41	SL	Von: B41/L286, Wiebelskirchen Nach: B41/L128, Ottweiler Zählstelle: 6608 0254 BVWP: Ortsumgehung	14.100	719 (5,1%)	VB 02KK
B 41	SL	Von: B41/B420, Ottweiler Nach: B41/L141, Ottweiler Zählstelle: 6508 0255 BVWP: Ortsumgehung	18.200	837 (4,6%)	VB 02KK
B 41	SL	Von: B41/L141, Ottweiler Nach: B41/L132, Niederlinxweiler Zählstelle: 6508 0256 BVWP:	15.200	730 (4,8%)	
B 41	SL	Von: B41/L132, Niederlinxweiler Nach: B41/L132, Oberlinxweiler Zählstelle: 6508 0252 BVWP:	15.900	747 (4,7%)	
B 41	SL	Von: B41/L132, Oberlinxweiler Nach: B41/L132, St. Wendel Zählstelle: 6508 0265 BVWP:	15.500	698 (4,5%)	
B 41	SL	Von: B41/L132, St. Wendel Nach: B269/L131, St. Wendel Zählstelle: 6508 0584 BVWP:	13.400	630 (4,7%)	
B 41	SL	Von: B269/L131, St. Wendel Nach: B41/L134, St. Wendel Zählstelle: 6508 0443 BVWP:	21.500	688 (3,2%)	
B 41	SL	Von: B41/L134, St. Wendel Nach: B41/L133, Hofeld-Mauschbach Zählstelle: 6508 0264 BVWP:	13.600	666 (4,9%)	
B 41	SL	Von: B41/L133, Hofeld-Mauschbach Nach: B41/L320, Namborn Zählstelle: 6408 0260 BVWP:	10.800	562 (5,2%)	
B 41	SL	Von: B41/L320, Namborn Nach: B41/L310, Hirstein Zählstelle: 6408 0430 BVWP:	11.300	757 (6,7%)	
B 41	SL	Von: B41/L310, Hirstein Nach: B41/L315, Asweiler Zählstelle: 6409 0261 BVWP:	9.200	589 (6,4%)	

Straße	BL	Infos	DTV	SV (SV%)	BVWP
B 41	SL	Von: B41/L315, Asweiler Nach: B41/L322, Wolfersweiler Zählstelle: 6409 0262 BVWP: Ortsumgehung	7.500	473 (6,3%)	VB 02KK
B 41	SL	Von: Wolfersweiler (L 316) Nach: Nohfelden Zählstelle: 6408 0263 BVWP: Ortsumgehung	5.700	445 (7,8%)	VB 02KK
B 41	SL	Von: B41/L135, Nohfelden Nach: Landesgrenze Rh. Pfalz / SL Zählstelle: 6408 0350 BVWP: Ortsumgehung	5.000	395 (7,9%)	VB 02KK
B 51	SL	Von: B51/L253, Kleinblittersdorf Nach: B51/L106, Rülchingen-Hanweiler Zählstelle: 6808 0268 BVWP:	9.800	500 (5,1%)	
B 51	SL	Von: B51/L254, Kleinblittersdorf Nach: B51/L253, Kleinblittersdorf Zählstelle: 6808 0300 BVWP:	13.000	962 (7,4%)	
B 51	SL	Von: B51/L109, Gündingen Nach: B51/L254, Kleinblittersdorf Zählstelle: 6808 0493 BVWP:	21.600	1.231 (5,7%)	
B 51	SL	Von: B51/L109, Gündingen Nach: B51/L109, Gündingen Zählstelle: 6708 0439 BVWP:	21.200	1.484 (7,0%)	
B 51	SL	Von: B51/L168, Bous Nach: B51, Völklingen Zählstelle: 6706 0278 BVWP:	9.600	490 (5,1%)	
B 51	SL	Von: B51/L139, Ensdorf Nach: B51/L140, Bous Zählstelle: 6706 0281 BVWP: Ortsumgehung	16.800	672 (4,0%)	VB 02KK
B 51	SL	Von: L139 Ensdorf Nach: Bous Zählstelle: 6606 0300 BVWP:	6.300	372 (5,9%)	
B 51	SL	Von: B51/B405, Saarlouis Nach: B51/L139, Ensdorf Zählstelle: 6606 0280 BVWP:	6.700	610 (9,1%)	

<b>Straße</b>	<b>BL</b>	<b>Infos</b>	<b>DTV</b>	<b>SV (SV%)</b>	<b>BVWP</b>
B 51	SL	Von: B51, Saarlouis Nach: B51/B405, Saarlouis Zählstelle: 6606 0281 BVWP:	3.900	374 (9,6%)	
B 51	SL	Von: B51/L174, Dillingen Nach: AS Dillingen-Süd (A 8) Zählstelle: 6606 0290 BVWP:	21.600	1.123 (5,2%)	
B 51	SL	Von: Kreisel Besseringen Nach: AS Merzig Schwemmlingen Zählstelle: 6505 0292 BVWP:	10.800	572 (5,3%)	
B 51	SL	Von: B51/L175, Besseringen Nach: B51/L174, Kreisel Besseringen Zählstelle: 6505 0291 BVWP:	15.000	675 (4,5%)	
B 51	SL	Von: B51/L158, Mettlach Nach: B51/L175, Besseringen Zählstelle: 6505 0280 BVWP:	11.600	696 (6,0%)	
B 51	SL	Von: B51/L176, Mettlach Nach: B51/L158, Mettlach Zählstelle: 6505 0277 BVWP:	12.900	839 (6,5%)	
B 51	SL	Von: B51, Landesgrenze RP Nach: B51/L176, Mettlach Zählstelle: 6405 0678 BVWP:	4.600	557 (12,1%)	
B 268	SL	Von: B268, Landesgrenze RP Nach: B268/L375, Britten Zählstelle: 6406 0322 BVWP:	4.600	244 (5,3%)	
B 268	SL	Von: B268/L375, Britten Nach: B268/L374, Britten Zählstelle: 6406 0321 BVWP:	5.500	303 (5,5%)	
B 268	SL	Von: B268/L374, Britten Nach: B268/L373, Bergen Zählstelle: 6406 0323 BVWP:	5.400	286 (5,3%)	
B 268	SL	Von: B268/L373, Bergen Nach: B268/L158, Losheim am See Zählstelle: 6406 0320 BVWP:	6.100	275 (4,5%)	

<b>Straße</b>	<b>BL</b>	<b>Infos</b>	<b>DTV</b>	<b>SV (SV%)</b>	<b>BVWP</b>
B 268	SL	Von: B268/L158, Losheim am See Nach: B268, Losheim am See Zählstelle: 6406 0071 BVWP:	9.000	468 (5,2%)	
B 268	SL	Von: B268, Losheim am See Nach: B268 L157, Losheim am See Zählstelle: 6406 0072 BVWP:	9.000	504 (5,6%)	
B 268	SL	Von: B268 L157, Losheim am See Nach: B268/L369, Losheim am See Zählstelle: 6406 0073 BVWP:	7.100	391 (5,5%)	
B 268	SL	Von: B268/L369, Losheim am See Nach: B268/L148, Kreisel Nunkirchen Zählstelle: 6506 0318 BVWP:	9.400	545 (5,8%)	
B 268	SL	Von: B268/L156, Nunkirchen Nach: B268/L145, Michelbach Zählstelle: 6507 0316 BVWP:	11.200	650 (5,8%)	
B 268	SL	Von: B268/L145, Michelbach Nach: B268/L143, Schmelz Zählstelle: 6507 0315 BVWP:	11.800	838 (7,1%)	
B 268	SL	Von: B268/L334, Schmelz Nach: B268/L336, Kreisel Lebach Zählstelle: 6507 0313 BVWP:	12.600	693 (5,5%)	
B 268	SL	Von: B268/B269, Lebach Nach: B268/B269, Lebach Zählstelle: 6507 0075 BVWP:	17.700	1.221 (6,9%)	
B 268	SL	Von: B268/B269, Lebach Nach: B268/L142, Lebach Zählstelle: 6507 0311 BVWP:	17.400	940 (5,4%)	
B 268	SL	Von: B268/L142, Lebach Nach: B268/L339, Eiweiler Zählstelle: 6607 0310 BVWP:	10.800	1.091 (10,1%)	
B 268	SL	Von: B268/L339, Eiweiler Nach: B268/L305, Eiweiler Zählstelle: 6607 0077 BVWP:	11.500	736 (6,4%)	

<b>Straße</b>	<b>BL</b>	<b>Infos</b>	<b>DTV</b>	<b>SV (SV%)</b>	<b>BVWP</b>
B 268	SL	Von: B268/L305, Eiweiler Nach: AS Heusweiler (A 8) Zählstelle: 6607 0309 BVWP:	16.700	1.002 (6,0%)	
B 268	SL	Von: L136/B268, Heusweiler Nach: B268/L267, Riegelsberg Zählstelle: 6607 0307 BVWP:	10.200	367 (3,6%)	
B 268	SL	Von: B268/L139, Riegelsberg Nach: AS SB-Neuhaus (147) Zählstelle: 6707 0305 BVWP:	9.500	656 (6,9%)	
B 269	SL	Von: B269/L131, St.Wendel Nach: B269/L133, Winterbach Zählstelle: 6508 0577 BVWP:	12.600	391 (3,1%)	
B 269	SL	Von: B269/L133, Winterbach Nach: B269/L133, Kreisel Alsweiler Zählstelle: 6508 0576 BVWP:	12.700	470 (3,7%)	
B 269	SL	Von: B269/L133, Kreisel Alsweiler Nach: B269/L135, Tholey Zählstelle: 6508 0583 BVWP:	10.400	395 (3,8%)	
B 269	SL	Von: B269/L135, Tholey Nach: B269/L324, Sotzweiler Zählstelle: 6508 0343 BVWP:	7.200	403 (5,6%)	
B 269	SL	Von: AS Tholey (A 1) Nach: B269/L304, Thalexweiler Zählstelle: 6507 0365 BVWP:	10.600	551 (5,2%)	
B 269	SL	Von: B269/L304, Thalexweiler Nach: B10/B269, Neububach Zählstelle: 6507 0341 BVWP:	10.300	577 (5,6%)	
B 269	SL	Von: B269, Neububach Nach: B10/B269, Neububach Zählstelle: 6507 0375 BVWP:	3.200	144 (4,5%)	
B 269	SL	Von: B10/B269, Neububach Nach: B269/L334, Lebach Zählstelle: 6507 0080 BVWP: Ortsumgehung	13.000	806 (6,2%)	VB 02KK

<b>Straße</b>	<b>BL</b>	<b>Infos</b>	<b>DTV</b>	<b>SV (SV%)</b>	<b>BVWP</b>
B 269	SL	Von: B269/L334, Lebach Nach: B268/B269, Lebach Zählstelle: 6507 0216 BVWP: Ortsumgehung	15.600	1.014 (6,5%)	VB 02KK
B 269	SL	Von: B268/B269, Lebach Nach: Schmelz Zählstelle: 6507 0047 BVWP:	12.800	973 (7,6%)	
B 269	SL	Von: Lebach (B268) Nach: Lebach (OE) Zählstelle: 6507 0337 BVWP:	6.400	205 (3,2%)	
B 269	SL	Von: Lebach (OE) Nach: Körprich (L 337) Zählstelle: 6507 0338 BVWP:	5.600	235 (4,2%)	
B 269	SL	Von: B269, Kreisel Körprich Nach: B269/L143, Nalbach Zählstelle: 6606 0336 BVWP: Ortsumgehung	8.200	681 (8,3%)	WB 02KK
B 269	SL	Von: B269, Dillingen Nach: AS Nalbach (A 8) Zählstelle: 6606 0374 BVWP:	12.300	1.451 (11,8%)	
B 269	SL	Von: B269, Saarwellingen Nach: B269, Dillingen Zählstelle: 6606 0325 BVWP:	10.800	1.274 (11,8%)	
B 269	SL	Von: AS Saarlouis-Mitte (A 620) Nach: B269/L350, Felsberg Zählstelle: 6706 0328 BVWP: Ortsumgehung	10.400	426 (4,1%)	VB 02KK
B 269	SL	Von: B269/L350, Felsberg Nach: B269/B405, Felsberg Zählstelle: 6706 0215 BVWP: Ortsumgehung	5.400	405 (7,5%)	VB 02KK
B 269	SL	Von: B269/B405, Felsberg Nach: B269/L351, Ittersdorf Zählstelle: 6706 0327 BVWP: Ortsumgehung	1.400	102 (7,3%)	VB 02KK
B 269	SL	Von: B269/L351, Ittersdorf Nach: Bundesgrenze Zählstelle: 6705 0326 BVWP: Ortsumgehung	1.600	118 (7,4%)	VB 02KK



Straße	BL	Infos	DTV	SV (SV%)	BVWP
B 405	SL	Von: AS Saarwellingen (A 8) Nach: B405/L343, Fraulautern Zählstelle: 6606 0333 BVWP:	3.500	193 (5,5%)	
B 405	SL	Von: B51L/B405, Fraulautern Nach: B405/L139, Saarlouis Zählstelle: 6606 0331 BVWP:	9.600	250 (2,6%)	
B 405	SL	Von: B269/B405, Felsberg Nach: B405/L353, Ittersdorf Zählstelle: 6706 0368 BVWP:	4.000	272 (6,8%)	
B 405	SL	Von: B405/L353, Ittersdorf Nach: B405/L351, Ittersdorf Zählstelle: 6706 0397 BVWP:	4.000	368 (9,2%)	
B 405	SL	Von: B405/L352, Ittersdorf Nach: B405/L354, Ittersdorf Zählstelle: 6705 0396 BVWP:	2.400	228 (9,5%)	
B 405	SL	Von: B405/L354, Ittersdorf Nach: Bundesgrenze Zählstelle: 6705 0366 BVWP:	2.000	238 (11,9%)	
B 406	SL	Von: B406/B407/L170, Borg Nach: B406/B407/L177, Oberleuken Zählstelle: 6404 0391 BVWP:	4.500	293 (6,5%)	
B 406	SL	Von: B406/B407/L177, Oberleuken Nach: B406/B419, Kreisel Nennig Zählstelle: 6404 0393 BVWP:	5.800	220 (3,8%)	
B 406	SL	Von: B406/B419, Kreisel Nennig Nach: Bundesgrenze Zählstelle: 6404 0394 BVWP:	9.500	409 (4,3%)	
B 407	SL	Von: B407, Bundesgrenze Nach: Luxemburg B407/B419, Kreisel Perl Zählstelle: 6504 0429 BVWP:	9.000	135 (1,5%)	
B 407	SL	Von: B407/B419, Kreisel Perl Nach: AS Perl-Borg (A 8) Zählstelle: 6504 0398 BVWP:	6.800	299 (4,4%)	

Straße	BL	Infos	DTV	SV (SV%)	BVWP
B 407	SL	Von: AS Perl-Borg (A 8) Nach: B406/B407/L170, Borg Zählstelle: 6504 0399 BVWP:	5.700	319 (5,6%)	
B 407	SL	Von: B406/B407/L177, Oberleuken Nach: Landesgrenze Zählstelle: 6404 0401 BVWP:	2.100	145 (6,9%)	
B 419	SL	Von: B419, Bundesgrenze Frankreich Nach: B407/B419, Kreisel Perl Zählstelle: 6504 0404 BVWP:	7.400	207 (2,8%)	
B 419	SL	Von: B407/B419, Perl Nach: B406/B419, Kreisel Nennig Zählstelle: 6504 0405 BVWP:	5.700	564 (9,9%)	
B 419	SL	Von: B406/B419, Kreisel Nennig Nach: Landesgrenze Rh. Pfalz Zählstelle: 6404 0406 BVWP:	3.500	151 (4,3%)	
B 420	SL	Von: B41/B420, Ottweiler Nach: B420/L288, Steinbach Zählstelle: 6509 0409 BVWP:	5.700	171 (3,0%)	
B 420	SL	Von: B420/L288, Steinbach Nach: B420/L121, Fürth Zählstelle: 6509 0410 BVWP:	3.000	126 (4,2%)	
B 420	SL	Von: B420/L121, Fürth Nach: B420/L131, Werschweiler Zählstelle: 6509 0411 BVWP:	5.300	133 (2,5%)	
B 420	SL	Von: B420/L131, Werschweiler Nach: B420/L307, Niederkirchen Zählstelle: 6509 0412 BVWP:	4.300	215 (5,0%)	
B 420	SL	Von: B420/L307, Niederkirchen Nach: B420/L122, Marth Zählstelle: 6509 0413 BVWP:	5.300	249 (4,7%)	
B 420	SL	Von: B420/L122, Marth Nach: Landesgrenze RP Zählstelle: 6509 0414 BVWP:	2.300	156 (6,8%)	

<b>Straße</b>	<b>BL</b>	<b>Infos</b>	<b>DTV</b>	<b>SV (SV%)</b>	<b>BVWP</b>
B 423	SL	Von: B423, Bundesgrenze Frankreich Nach: B423/L105, Habkirchen Zählstelle: 6808 0418 BVWP:	4.800	331 (6,9%)	
B 423	SL	Von: B423/L105, Habkirchen Nach: B423/L231, Erfweiler-Ehlingen Zählstelle: 6808 0419 BVWP:	3.500	245 (7,0%)	
B 423	SL	Von: B423/L231, Erfweiler-Ehlingen Nach: B423/L237, Aßweiler Zählstelle: 6709 0420 BVWP:	7.200	324 (4,5%)	
B 423	SL	Von: B423/L237, Aßweiler Nach: B423/L107, Aßweiler Zählstelle: 6709 0421 BVWP:	6.400	346 (5,4%)	
B 423	SL	Von: B423/L107, Aßweiler Nach: B423/L113, Blieskastel Zählstelle: 6709 0423 BVWP: Ortsumgehung	6.900	380 (5,5%)	VB 02KK
B 423	SL	Von: B423/L105, Mimbach Nach: B423/L211, Einöd Zählstelle: 6709 0425 BVWP: Ortsumgehung	11.500	621 (5,4%)	VB 02KK
B 423	SL	Von: B423/L211, Einöd Nach: AS Einöd (A 8) Zählstelle: 6709 0426 BVWP:	13.200	739 (5,6%)	
B 423	SL	Von: AS Einöd (A 8) Nach: B423/L110, Einöd Zählstelle: 6709 0219 BVWP: Ortsumgehung	15.800	632 (4,0%)	VB 02KK
B 423	SL	Von: B423/L111, Schwarzenacker Nach: B423/L213, Homburg Zählstelle: 6609 0427 BVWP: Ortsumgehung	16.100	564 (3,5%)	VB 02KK
B 423	SL	Von: Homburg (OE) Nach: AS Homburg (A 6) Zählstelle: 6609 0502 BVWP:	22.700	1.566 (6,9%)	
B 423	SL	Von: AS Homburg (A 6) Nach: Kleinottweiler (L219) Zählstelle: 6609 0503 BVWP:	14.600	701 (4,8%)	

<b>Straße</b>	<b>BL</b>	<b>Infos</b>	<b>DTV</b>	<b>SV (SV%)</b>	<b>BVWP</b>
B 423	SL	Von: B423/L219, Kleinottweiler Nach: B423/L115, Kleinottweiler Zählstelle: 6609 0416 BVWP:	13.300	692 (5,2%)	
B 423	SL	Von: B423/L115, Kleinottweiler Nach: B423/L219, Kleinottweiler Zählstelle: 6609 0417 BVWP:	4.200	176 (4,2%)	
B 423	SL	Von: B423/L219, Kleinottweiler Nach: B423/L118, Jägersburg Zählstelle: 6609 0771 BVWP:	4.000	92 (2,3%)	
B 423	SL	Von: B423/L118, Jägersburg Nach: Landesgrenze RP Zählstelle: 6609 0516 BVWP:	6.600	165 (2,5%)	





## Sachsen

Straße	BL	Infos	DTV	SV (SV%)	BVWP
A 4	SN	Von: AS Meerane (62) Nach: AS Glauchau-West (63) Zählstelle: 5140 1000 BVWP:	30.900	5.006 (16,2%)	
A 4	SN	Von: AS Glauchau-West (63) Nach: AS Glauchau-Ost (64) Zählstelle: 5141 1001 BVWP:	34.500	5.244 (15,2%)	
A 4	SN	Von: AS Glauchau-Ost (64) Nach: AS Hohenstein-Ernstthal (65) Zählstelle: 5141 1000 BVWP: Ausbau	37.100	5.491 (14,8%)	VB 46KB
A 4	SN	Von: AS Hohenstein-Ernstthal (65) Nach: AS Wüstenbrand (66) Zählstelle: 5142 4107 BVWP: Ausbau	39.800	5.293 (13,3%)	VB 46KB
A 4	SN	Von: AS Wüstenbrand (66) Nach: AS Limbach-Oberfrohna (67) Zählstelle: 5142 1001 BVWP: Ausbau	40.400	5.454 (13,5%)	VB 46KB
A 4	SN	Von: AS Limbach-Oberfrohna (67) Nach: AK Kreuz Chemnitz (A 72) Zählstelle: 5142 1000 BVWP:	45.800	5.679 (12,4%)	
A 4	SN	Von: AK Kreuz Chemnitz (A 72) Nach: AS Chemnitz-Nord (69) Zählstelle: 5143 1001 BVWP:	80.400	9.970 (12,4%)	
A 4	SN	Von: AS Chemnitz-Nord (69) Nach: AS Chemnitz-Glösa (70) Zählstelle: 5143 1000 BVWP:	68.500	9.590 (14,0%)	
A 4	SN	Von: AS Chemnitz-Glösa (70) Nach: AS Chemnitz-Ost (71) Zählstelle: 5143 1002 BVWP:	68.800	10.802 (15,7%)	
A 4	SN	Von: AS Chemnitz-Ost (71) Nach: AS Frankenberg (72) Zählstelle: 5043 1000 BVWP:	58.500	8.541 (14,6%)	
A 4	SN	Von: AS Frankenberg (72) Nach: AS Hainichen (73) Zählstelle: 5044 4106 BVWP:	59.100	9.101 (15,4%)	
A 4	SN	Von: AS Hainichen (73) Nach: AS Berbersdorf (74) Zählstelle: 5044 1000 BVWP:	55.200	9.991 (18,1%)	
A 4	SN	Von: AS Berbersdorf (74) Nach: AS Siebenlehn (75) Zählstelle: 4945 1001 BVWP:	49.000	7.448 (15,2%)	

<b>Straße</b>	<b>BL</b>	<b>Infos</b>	<b>DTV</b>	<b>SV (SV%)</b>	<b>BVWP</b>
A 4	SN	Von: AS Siebenlehn (75) Nach: AD Dreieck Nossen (A 14) Zählstelle: 4945 1003 BVWP:	50.700	7.909 (15,6%)	
A 4	SN	Von: AD Dreieck Nossen (A 14) Nach: AS Wilsdruff (77a) Zählstelle: 4946 4105 BVWP:	74.600	11.936 (16,0%)	
A 4	SN	Von: AS Wilsdruff (77a) Nach: AD Dreieck Dresden-West (A 17) Zählstelle: 4947 1001 BVWP:	69.100	13.751 (19,9%)	
A 4	SN	Von: AD Dreieck Dresden-West (A 17) Nach: AS Dresden-Altstadt (78) Zählstelle: 4947 1000 BVWP:	72.900	11.372 (15,6%)	
A 4	SN	Von: AS Dresden-Altstadt (78) Nach: AS Dresden-Neustadt (79) Zählstelle: 4948 1001 BVWP:	76.100	9.817 (12,9%)	
A 4	SN	Von: AS Dresden-Neustadt (79) Nach: AS Dresden-Wilder Mann (80) Zählstelle: 4948 1000 BVWP:	83.900	10.404 (12,4%)	
A 4	SN	Von: AS Dresden-Wilder Mann (80) Nach: AS Dresden-Hellerau (81a) Zählstelle: 4848 1004 BVWP:	88.900	10.579 (11,9%)	
A 4	SN	Von: AS Dresden-Hellerau (81a) Nach: AS Dresden-Flughafen (81b) Zählstelle: 4848 4110 BVWP:	94.400	10.762 (11,4%)	
A 4	SN	Von: AS Dresden-Flughafen (81b) Nach: AD Dreieck Dresden-Nord (A 13) Zählstelle: 4848 1003 BVWP:	84.900	10.443 (12,3%)	
A 4	SN	Von: AD Dreieck Dresden-Nord (A 13) Nach: AS Hermsdorf (83) Zählstelle: 4848 1001 BVWP:	53.100	7.434 (14,0%)	
A 4	SN	Von: AS Hermsdorf (83) Nach: AS Ottendorf-Okrilla (84) Zählstelle: 4849 1000 BVWP:	49.300	6.656 (13,5%)	
A 4	SN	Von: AS Ottendorf-Okrilla (84) Nach: AS Pulsnitz (85) Zählstelle: 4849 4117 BVWP:	39.300	5.974 (15,2%)	
A 4	SN	Von: AS Pulsnitz (85) Nach: AS Ohorn (86) Zählstelle: 4850 1000 BVWP:	37.700	5.240 (13,9%)	



<b>Straße</b>	<b>BL</b>	<b>Infos</b>	<b>DTV</b>	<b>SV (SV%)</b>	<b>BVWP</b>
A 4	SN	Von: AS Ohorn (86) Nach: AS Burkau (87) Zählstelle: 4850 1001 BVWP:	35.200	4.893 (13,9%)	
A 4	SN	Von: AS Burkau (87) Nach: AS Uhyst a.T. (88a) Zählstelle: 4851 4116 BVWP:	31.800	4.961 (15,6%)	
A 4	SN	Von: AS Uhyst a.T. (88a) Nach: AS Salzenforst (88b) Zählstelle: 4751 1000 BVWP:	32.600	4.564 (14,0%)	
A 4	SN	Von: AS Salzenforst (88b) Nach: AS Bautzen-West (89) Zählstelle: 4852 1001 BVWP:	34.200	4.993 (14,6%)	
A 4	SN	Von: AS Bautzen-West (89) Nach: AS Bautzen-Ost (90) Zählstelle: 4852 1000 BVWP:	29.100	5.180 (17,8%)	
A 4	SN	Von: AS Bautzen-Ost (90) Nach: AS Weißenberg (91) Zählstelle: 4753 1000 BVWP:	16.700	2.572 (15,4%)	
A 4	SN	Von: AS Weißenberg (91) Nach: AS Nieder Seifersdorf (92) Zählstelle: 4754 1000 BVWP:	15.800	2.496 (15,8%)	
A 4	SN	Von: AS Nieder Seifersdorf (92) Nach: AS Kodersdorf (93) Zählstelle: 4755 4115 BVWP:	13.600	2.271 (16,7%)	
A 4	SN	Von: AS Kodersdorf (93) Nach: AS Görlitz (94) Zählstelle: 4755 1000 BVWP:	11.800	2.124 (18,0%)	
A 4	SN	Von: AS Görlitz (94) Nach: Grenzübergang Görlitz (95) Zählstelle: 4856 4112 BVWP:	10.400	2.392 (23,0%)	
A 9	SN	Von: AK Schkeuditzer Kreuz (A 14) Nach: Behelfs-AS Großkugel (16) Zählstelle: 4539 7023 BVWP:	70.800	11.824 (16,7%)	
A 13	SN	Von: AS Ortrand (18) Nach: AS Schönborn (19) Zählstelle: 4648 1002 BVWP:	29.900	3.917 (13,1%)	
A 13	SN	Von: AS Schönborn (19) Nach: AS Thiendorf (20) Zählstelle: 4648 4111 BVWP:	29.600	4.144 (14,0%)	

Straße	BL	Infos	DTV	SV (SV%)	BVWP
A 13	SN	Von: AS Thiendorf (20) Nach: AS Radeburg (21) Zählstelle: 4748 1000 BVWP:	32.200	4.379 (13,6%)	
A 13	SN	Von: AS Radeburg (21) Nach: AS Marsdorf (22) Zählstelle: 4848 1000 BVWP:	37.400	4.825 (12,9%)	
A 13	SN	Von: AS Marsdorf (22) Nach: AD Dreieck Dresden-Nord (A 4) Zählstelle: 4848 4119 BVWP:	40.900	4.908 (12,0%)	
A 14	SN	Von: AK Schkeuditzer Kreuz (A 9) Nach: AS Schkeuditz (21) Zählstelle: 4539 1001 BVWP:	54.300	8.851 (16,3%)	
A 14	SN	Von: AS Schkeuditz (21) Nach: AS Leipzig-Nord (22) Zählstelle: 4539 4101 BVWP:	57.300	8.882 (15,5%)	
A 14	SN	Von: AS Leipzig-Nord (22) Nach: AS Leipzig-Mitte (23) Zählstelle: 4540 1000 BVWP:	60.000	9.600 (16,0%)	
A 14	SN	Von: AS Leipzig-Mitte (23) Nach: AS Leipzig-Messegelände (24) Zählstelle: 4540 1002 BVWP:	49.700	8.101 (16,3%)	
A 14	SN	Von: AS Leipzig-Messegelände (24) Nach: AS Leipzig-Nordost (25) Zählstelle: 4640 1001 BVWP: Ausbau	52.500	8.033 (15,3%)	VB 46KB
A 14	SN	Von: AS Leipzig-Nordost (25) Nach: AS Leipzig-Ost (26) Zählstelle: 4640 1000 BVWP: Ausbau	48.000	7.392 (15,4%)	VB 46KB
A 14	SN	Von: AS Leipzig-Ost (26) Nach: AS Kleinpösna (27) Zählstelle: 4641 1001 BVWP: Ausbau	40.500	6.480 (16,0%)	VB 46BB
A 14	SN	Von: AS Kleinpösna (27) Nach: AS Naunhof (29) Zählstelle: 4641 1000 BVWP:	40.300	6.327 (15,7%)	
A 14	SN	Von: AS Naunhof (29) Nach: AS Klinga (30) Zählstelle: 4741 1000 BVWP:	40.900	6.380 (15,6%)	

Straße	BL	Infos	DTV	SV (SV%)	BVWP
A 14	SN	Von: AS Klinga (30) Nach: AS Grimma (31) Zählstelle: 4742 4102 BVWP:	38.400	6.259 (16,3%)	
A 14	SN	Von: AS Grimma (31) Nach: AS Mutzschen (32) Zählstelle: 4742 1000 BVWP:	35.200	5.562 (15,8%)	
A 14	SN	Von: AS Mutzschen (32) Nach: AS Leisnig (33) Zählstelle: 4743 1000 BVWP:	33.300	5.561 (16,7%)	
A 14	SN	Von: AS Leisnig (33) Nach: AS Döbeln-Nord (34) Zählstelle: 4844 1001 BVWP:	27.500	5.418 (19,7%)	
A 14	SN	Von: AS Döbeln-Nord (34) Nach: AS Döbeln-Ost (35) Zählstelle: 4845 1000 BVWP:	29.800	5.453 (18,3%)	
A 14	SN	Von: AS Döbeln-Ost (35) Nach: AS Nossen-Nord (36) Zählstelle: 4945 4103 BVWP:	30.600	5.539 (18,1%)	
A 14	SN	Von: AS Nossen-Nord (36) Nach: AS Nossen-Ost (37) Zählstelle: 4945 1000 BVWP:	27.400	5.124 (18,7%)	
A 14	SN	Von: AS Nossen-Ost (37) Nach: AD Dreieck Nossen (A 4) Zählstelle: 4946 1001 BVWP:	28.100	5.367 (19,1%)	
A 17	SN	Von: AD Dreieck Dresden-West (A 4) Nach: AS Dresden-Gorbitz (2) Zählstelle: 4947 4118 BVWP:	40.100	4.732 (11,8%)	
A 17	SN	Von: AS Dresden-Gorbitz (2) Nach: AS Dresden-Südvorstadt (3) Zählstelle: 4947 1002 BVWP:	32.800	4.002 (12,2%)	
A 17	SN	Von: AS Dresden-Südvorstadt (3) Nach: AS Dresden-Prohlis (4) Zählstelle: 4948 1002 BVWP:	23.800	2.761 (11,6%)	

Straße	BL	Infos	DTV	SV (SV%)	BVWP
A 17	SN	Von: AS Dresden-Prohlis (4) Nach: AS Heidenau in Sachsen (5) Zählstelle: 5048 1001 BVWP:	19.400	1.591 (8,2%)	
A 17	SN	Von: AS Heidenau in Sachsen (5) Nach: AS Pirna (6) Zählstelle: 5049 1001 BVWP:	17.500	1.243 (7,1%)	
A 72	SN	Von: AD Dreieck Hochfranken (A 93) Nach: AS Pirk (5) Zählstelle: 5637 4109 BVWP:	36.200	5.502 (15,2%)	
A 72	SN	Von: AS Pirk (5) Nach: AS Plauen-Süd (6) Zählstelle: 5538 1000 BVWP:	31.600	5.182 (16,4%)	
A 72	SN	Von: AS Plauen-Süd (6) Nach: AS Plauen-Ost (7) Zählstelle: 5539 1000 BVWP:	35.100	5.405 (15,4%)	
A 72	SN	Von: AS Plauen-Ost (7) Nach: AS Treuen (8) Zählstelle: 5439 4114 BVWP:	43.200	6.005 (13,9%)	
A 72	SN	Von: AS Treuen (8) Nach: AS Reichenbach (9) Zählstelle: 5439 1000 BVWP:	40.400	5.696 (14,1%)	
A 72	SN	Von: AS Reichenbach (9) Nach: AS Zwickau-West (10) Zählstelle: 5340 4113 BVWP:	38.300	5.477 (14,3%)	
A 72	SN	Von: AS Zwickau-West (10) Nach: AS Zwickau-Ost (11) Zählstelle: 5341 1001 BVWP:	36.400	4.768 (13,1%)	
A 72	SN	Von: AS Zwickau-Ost (11) Nach: AS Hartenstein (12) Zählstelle: 5341 1000 BVWP: Ausbau	39.400	4.964 (12,6%)	WB 46KB
A 72	SN	Von: AS Hartenstein (12) Nach: AS Stollberg-West (13) Zählstelle: 5342 1000 BVWP: Ausbau	40.200	4.824 (12,0%)	WB 46KB

Straße	BL	Infos	DTV	SV (SV%)	BVWP
A 72	SN	Von: AS Stollberg-West (13) Nach: AS Stollberg-Nord (14) Zählstelle: 5242 1000 BVWP: Ausbau	46.000	5.842 (12,7%)	WB 46KB
A 72	SN	Von: AS Stollberg-Nord (14) Nach: AS Chemnitz-Süd (15) Zählstelle: 5242 4108 BVWP: Ausbau	48.100	5.435 (11,3%)	WB 46KB
A 72	SN	Von: AS Chemnitz-Süd (15) Nach: AK Kreuz Chemnitz (A 4) Zählstelle: 5143 1003 BVWP:	53.500	5.832 (10,9%)	
B 2	SN	Von: B 2 Landesgrenze Sachsen-Anhalt Nach: B 2/B 176 b. Pegau Zählstelle: 4839 1102 BVWP:	4.500	342 (7,6%)	
B 2	SN	Von: B 2/B 176 b. Pegau Nach: B 2/B 186 Löbschütz Zählstelle: 4839 1101 BVWP: Ortsumgehung	7.900	703 (8,9%)	WB* 02KK
B 2	SN	Von: B 2/B 186 Löbschütz Nach: B 2/B 95/B 186/S 72 b. Böhlen Zählstelle: 4740 1103 BVWP:	18.500	2.017 (10,9%)	
B 2	SN	Von: B 2/B 95/B 186/S 72 b. Böhlen Nach: B 2 Zählstelle: 4740 4211 BVWP:	35.800	2.363 (6,6%)	
B 2	SN	Von: B 2 Nach: AS Leipzig-Mitte Zählstelle: 4640 1105 BVWP:	44.400	2.131 (4,8%)	
B 2	SN	Von: AS Leipzig-Mitte (A 14) (23) Nach: B 2/B 184 b. Seehausen Zählstelle: 4540 1106 BVWP:	24.800	3.150 (12,7%)	
B 2	SN	Von: B 2/B 184 b. Seehausen Nach: B 2/S 4 Zählstelle: 4540 1101 BVWP: Ortsumgehung	14.100	1.706 (12,1%)	VB 02KK
B 2	SN	Von: B 2/S 4 Nach: B 2/K 7449 Zählstelle: 4540 1100 BVWP: Ortsumgehung	7.000	672 (9,6%)	VB 02KK

<b>Straße</b>	<b>BL</b>	<b>Infos</b>	<b>DTV</b>	<b>SV (SV%)</b>	<b>BVWP</b>
B 2	SN	Von: B 2/K 7449 Nach: B 2/B 183a Wellaune Zählstelle: 4441 1103 BVWP: Ortsumgehung	5.900	513 (8,7%)	WB 02KK
B 2	SN	Von: B 2/K 7411 Nach: B 2/B 107/S 11 Wellaune Zählstelle: 4441 1102 BVWP: Ortsumgehung	11.600	905 (7,8%)	VB 02KK
B 2	SN	Von: B 2/B 107/S 11 Wellaune Nach: B 2 Landesgrenze Sachsen-Anhalt Zählstelle: 4341 1101 BVWP: Ortsumgehung	4.300	538 (12,5%)	WB* 02KK
B 6	SN	Von: B 6/S 159 Nach: B 6/K 6206 Zählstelle: 4949 1100 BVWP:	9.400	667 (7,1%)	
B 6	SN	Von: B 6/B 115 OU Görlitz Nach: B 6/B 99 OU Görlitz Zählstelle: 4855 1108 BVWP:	14.200	653 (4,6%)	
B 6	SN	Von: B 6/B 99 OU Görlitz Nach: B 6/S 125 Zählstelle: 4855 1105 BVWP:	5.400	367 (6,8%)	
B 6	SN	Von: B 6/S 125 Nach: B 6/S 70 Zählstelle: 4855 1103 BVWP:	10.100	535 (5,3%)	
B 6	SN	Von: B 6/K 8409 Nach: B 6/S 143 Zählstelle: 4854 1102 BVWP:	5.200	338 (6,5%)	
B 6	SN	Von: B 6/S 143 Nach: B 6/S 129 Zählstelle: 4854 1103 BVWP:	5.100	357 (7,0%)	
B 6	SN	Von: B 6/K 8610/S 112 Nach: B 6/S 110 Zählstelle: 4853 1101 BVWP:	9.600	1.219 (12,7%)	
B 6	SN	Von: B 6/S 110 Nach: B 6/K 7236 Zählstelle: 4853 1103 BVWP:	10.600	1.717 (16,2%)	

Straße	BL	Infos	DTV	SV (SV%)	BVWP
B 6	SN	Von: B 6/K 7236 Nach: B 6/S 111 Zählstelle: 4853 4213 BVWP:	13.300	1.756 (13,2%)	
B 6	SN	Von: B 6/B 96 Bautzen Nach: B 6/S 119 Zählstelle: 4852 1106 BVWP:	12.100	871 (7,2%)	
B 6	SN	Von: B 6/S 119 Nach: B 6/K 7274/S 106 Zählstelle: 4852 1107 BVWP:	7.700	716 (9,3%)	
B 6	SN	Von: B 6/K 7274/S 106 Nach: B 6/K 7271/S 107 Zählstelle: 4852 1108 BVWP:	6.500	520 (8,0%)	
B 6	SN	Von: B 6/K 7271/S 107 Nach: B 6/S 101 Zählstelle: 4851 1101 BVWP:	6.200	508 (8,2%)	
B 6	SN	Von: B 6/S 101 Nach: B 6/K 7260 Zählstelle: 4851 4212 BVWP:	9.200	570 (6,2%)	
B 6	SN	Von: B 6/B 98/K 7260 Bischofswerda Nach: B 6/S 159 Zählstelle: 4850 1101 BVWP:	8.000	584 (7,3%)	
B 6	SN	Von: B 6 Nach: B 6/S 177 Zählstelle: 4846 1101 BVWP:	6.400	525 (8,2%)	
B 6	SN	Von: B 6/B 101 Meissen Nach: B 6/K 8071/S 32 Zählstelle: 4846 4207 BVWP:	9.700	970 (10,0%)	
B 6	SN	Von: B 6/K 8071/S 32 Nach: B 6/S 87 Zählstelle: 4746 1100 BVWP:	6.500	624 (9,6%)	
B 6	SN	Von: B 6/S 87 Nach: B 6/B 169 Seerhausen Zählstelle: 4745 1100 BVWP:	4.300	731 (17,0%)	

Straße	BL	Infos	DTV	SV (SV%)	BVWP
B 6	SN	Von: B 6/B 169 Seerhausen Nach: B 6/S 31 Zählstelle: 4744 1105 BVWP:	8.400	1.016 (12,1%)	
B 6	SN	Von: B 6/S 31 Nach: B 6/S 30 Zählstelle: 4744 1101 BVWP:	7.800	1.053 (13,5%)	
B 6	SN	Von: B 6/S 30/S 38 Nach: B 6/S 29 Zählstelle: 4644 1101 BVWP:	9.400	893 (9,5%)	
B 6	SN	Von: B 6/S 29 Nach: B 6/S 24 Zählstelle: 4643 1101 BVWP: Ortsumgehung	4.500	783 (17,4%)	WB 02KK
B 6	SN	Von: B 6/S 42 Nach: B 6/S 11 Zählstelle: 4642 1102 BVWP: Ortsumgehung	4.300	959 (22,3%)	WB 02KK
B 6	SN	Von: B 6/S 11 Nach: B 6/B 107 b. Wurzen Zählstelle: 4642 1103 BVWP: Ausbau	19.500	1.443 (7,4%)	VB 24KK
B 6	SN	Von: B 6/B 107/K 8366 b. Altenbach Nach: B 6/S 45 Zählstelle: 4641 1106 BVWP: Ortsumgehung	14.600	1.095 (7,5%)	VB 02KK
B 6	SN	Von: B 6/S 45 Nach: B 6/B 186 b. Schkeuditz Zählstelle: 4641 4229 BVWP:	12.700	914 (7,2%)	
B 6	SN	Von: B 6/B 186 b. Schkeuditz Nach: A 14 AS Leipzig-Ost (20) Zählstelle: 4641 1105 BVWP:	18.500	1.221 (6,6%)	
B 6	SN	Von: A 14 AS Leipzig-Ost (20) Nach: B 6/B 87 Leipzig Zählstelle: 4640 1106 BVWP:	26.000	936 (3,6%)	
B 6	SN	Von: B 6 Leipzig Nach: A 9 AS Großkugel (16) Zählstelle: 4539 1101 BVWP:	7.600	828 (10,9%)	



Straße	BL	Infos	DTV	SV (SV%)	BVWP
B 7	SN	Von: B 7 Nach: B 7/B 95 Zählstelle: 4941 1104 BVWP:	3.100	512 (16,5%)	
B 7	SN	Von: B 7/B 95 Nach: B 7/S 242 Zählstelle: 4941 1103 BVWP:	2.200	315 (14,3%)	
B 7	SN	Von: B 7/S 242 Nach: B 7/K 8275/S 49 Zählstelle: 4942 1103 BVWP:	3.000	273 (9,1%)	
B 7	SN	Von: B 7/K 8275/S 49 Nach: B 7/B 107 Zählstelle: 4942 1104 BVWP:	5.300	625 (11,8%)	
B 87	SN	Von: B 87 Nach: B 87/S 25 Zählstelle: 4444 1101 BVWP:	3.900	694 (17,8%)	
B 87	SN	Von: B 87/S 25 Nach: B 87/S 25 Zählstelle: 4444 1106 BVWP:	6.700	784 (11,7%)	
B 87	SN	Von: B 87/S 25 Nach: B 87/B 183 Torgau Zählstelle: 4444 1100 BVWP: Ortsumgehung	9.900	1.049 (10,6%)	VB 04KK
B 87	SN	Von: B 87/B 183 Torgau Nach: B 87/K 8985 Zählstelle: 4443 4205 BVWP: Ortsumgehung	8.600	1.109 (12,9%)	WB* 04KK
B 87	SN	Von: B 87/K 8985 Nach: B 87/S 16 Zählstelle: 4443 1100 BVWP: Ortsumgehung	6.900	1.208 (17,5%)	WB* 04KK
B 87	SN	Von: B 87/S 16 Nach: B 87/K 7403 Zählstelle: 4442 1100 BVWP: Ortsumgehung	7.700	1.132 (14,7%)	WB* 04KK
B 87	SN	Von: B 87/K 7403 Nach: B 87/S 11 Zählstelle: 4542 1100 BVWP: Ortsumgehung	8.000	1.128 (14,1%)	WB* 04KK

Straße	BL	Infos	DTV	SV (SV%)	BVWP
B 87	SN	Von: S 11/B 87 Nach: B 87/B 107 Eilenburg Zählstelle: 4541 1103 BVWP: Ortsumgehung	9.600	1.267 (13,2%)	VB 02KK WB* 24KK
B 87	SN	Von: B 87 Nach: B 87/S 79 Zählstelle: 4541 1101 BVWP: Ortsumgehung	7.900	640 (8,1%)	VB 04KK
B 87	SN	Von: B 87/K 7424 Nach: B 87/K 7422 Zählstelle: 4541 1104 BVWP: Ortsumgehung	8.800	651 (7,4%)	VB 04KK
B 87	SN	Von: B 87/ K 7422 Nach: A 14 AS Leipzig-Nordost (25) Zählstelle: 4640 1102 BVWP: Ortsumgehung	19.700	985 (5,0%)	VB 04KK
B 87	SN	Von: Ende OD Leipzig Nach: B 87 / B 186 Markranstädt Zählstelle: 4639 1107 BVWP:	15.100	498 (3,3%)	
B 87	SN	Von: B 87/B 186 Markranstädt Nach: B 87 Landesgrenze Sachsen-Anhalt Zählstelle: 4739 1101 BVWP:	6.000	678 (11,3%)	
B 92	SN	Von: B 92 Bundesgrenze Tschechien Nach: B 92/K 7845 Zählstelle: 5839 4219 BVWP:	4.600	690 (15,0%)	
B 92	SN	Von: B 92/K 7845 Nach: B 92/K 7847/S 306 Zählstelle: 5739 1101 BVWP:	6.100	744 (12,2%)	
B 92	SN	Von: B 92/K 7847/S 306 Nach: B 92/K 7846 Zählstelle: 5639 1101 BVWP:	12.200	927 (7,6%)	
B 92	SN	Von: B 92/B 283/K 7846 Adorf Nach: B 92/S 309 Zählstelle: 5639 1104 BVWP:	12.600	1.184 (9,4%)	
B 92	SN	Von: B 92/S 309 Nach: B 92/K 7853/S 302 Zählstelle: 5639 4201 BVWP:	10.700	1.209 (11,3%)	

<b>Straße</b>	<b>BL</b>	<b>Infos</b>	<b>DTV</b>	<b>SV (SV%)</b>	<b>BVWP</b>
B 92	SN	Von: B 92/S 312 Nach: A 72 AS Plauen-Süd (6) Zählstelle: 5538 1104 BVWP:	16.100	1.626 (10,1%)	
B 92	SN	Von: A 72 AS Plauen-Süd (6) Nach: B 92/K 6637 Zählstelle: 5538 1103 BVWP: Ausbau	12.100	908 (7,5%)	VB 24KK
B 92	SN	Von: B 92/S 297 Nach: B 92/B 282 b. Jössnitz Zählstelle: 5438 1101 BVWP:	13.100	1.297 (9,9%)	
B 92	SN	Von: B 92/B 282 b. Jössnitz Nach: B 92/K 7879 Landesgrenze Sachsen-Anhalt Zählstelle: 5438 1104 BVWP:	3.100	267 (8,6%)	
B 93	SN	Von: B 93/B 169 Nach: B 93/K 9332 Zählstelle: 5341 1105 BVWP:	11.000	528 (4,8%)	
B 93	SN	Von: B 93/K 9171 Nach: B 93/K 9331/S 281 Zählstelle: 5341 1101 BVWP:	9.700	534 (5,5%)	
B 93	SN	Von: B 93/K 9331/S 281 Nach: B 93/S 277 Zählstelle: 5341 1102 BVWP:	9.100	673 (7,4%)	
B 93	SN	Von: B 93/B 175/K 6705 Nach: B 93/B 175/S 286/S 286K Zählstelle: 5241 1104 BVWP:	24.400	2.342 (9,6%)	
B 93	SN	Von: B 93/B 175/S 286/S 286K Nach: B 93/B 175 Zählstelle: 5240 1102 BVWP:	24.400	2.733 (11,2%)	
B 93	SN	Von: B 93/B 175 Nach: B 93/S 289 Zählstelle: 5240 1105 BVWP:	18.700	2.581 (13,8%)	
B 93	SN	Von: B 93/S 289 Nach: AS Meerane Zählstelle: 5140 1103 BVWP:	19.000	2.603 (13,7%)	

<b>Straße</b>	<b>BL</b>	<b>Infos</b>	<b>DTV</b>	<b>SV (SV%)</b>	<b>BVWP</b>
B 93	SN	Von: AS Meerane (A 4) Nach: B 93/S 288 Zählstelle: 5140 1104 BVWP:	13.900	1.487 (10,7%)	
B 93	SN	Von: B 93 Nach: B 93/B 176/S 50 Zählstelle: 4840 1105 BVWP:	10.200	867 (8,5%)	
B 94	SN	Von: B 94/K 7820/K 7822/S 299 Nach: B 94/S 293a Zählstelle: 5440 1102 BVWP:	13.800	1.173 (8,5%)	
B 94	SN	Von: B 94/S 293a Nach: B 94/S 295 Zählstelle: 5440 1103 BVWP:	7.600	638 (8,4%)	
B 94	SN	Von: B 94/S 295 Nach: AS Reichenbach (A 72) Zählstelle: 5440 1104 BVWP:	9.600	634 (6,6%)	
B 94	SN	Von: AS Reichenbach (A 72) Nach: B 94/K 781 1/S 282 Zählstelle: 5439 1105 BVWP: Ausbau	13.200	858 (6,5%)	VB 24KK
B 94	SN	Von: B 94/B 173 Reichenbach Nach: B 94 Zählstelle: 5339 1104 BVWP:	5.200	328 (6,3%)	
B 95	SN	Von: B 95 Bundesgrenze Tschechien Nach: B 95/S 271 Zählstelle: 5543 4220 BVWP:	4.000	40 (1,0%)	
B 95	SN	Von: B 95/S 271 Nach: B 95/S 266 Zählstelle: 5543 1101 BVWP:	3.600	104 (2,9%)	
B 95	SN	Von: B 95/S 266 Nach: B 95/S 262 Zählstelle: 5544 4224 BVWP:	3.400	139 (4,1%)	
B 95	SN	Von: B 95/S 262 Nach: B 95/S 265 Zählstelle: 5444 1101 BVWP:	6.300	302 (4,8%)	

Straße	BL	Infos	DTV	SV (SV%)	BVWP
B 95	SN	Von: B 95/S 265 Nach: B 95/S 218 Zählstelle: 5444 1104 BVWP:	9.500	390 (4,1%)	
B 95	SN	Von: B 95/B 101 Annaberg-Buchholz Nach: B 95/S 260/S 261 Zählstelle: 5444 1102 BVWP:	12.800	653 (5,1%)	
B 95	SN	Von: B 95/S 260/S 261 Nach: B 95/S 222 Zählstelle: 5343 1111 BVWP: Ortsumgehung	11.400	718 (6,3%)	WB 02KK
B 95	SN	Von: B 95/S 222 Nach: B 95/K 7170 Zählstelle: 5343 1112 BVWP: Ortsumgehung	14.100	747 (5,3%)	VB 02KK
B 95	SN	Von: B 95/S 229 Nach: B 95/S 232 Zählstelle: 5343 1114 BVWP: Ortsumgehung	12.300	664 (5,4%)	VB 02KK
B 95	SN	Von: B 95/S 232 Nach: B 95/S 233 Zählstelle: 5343 1109 BVWP: Ortsumgehung	9.300	521 (5,6%)	VB 02KK
B 95	SN	Von: B 95/S 233 Nach: B 95/S 259 Zählstelle: 5343 1115 BVWP:	10.400	458 (4,4%)	
B 95	SN	Von: B 95/S 259 Nach: B 95/B 180 Burkhardtsdorf Zählstelle: 5343 1108 BVWP: Ortsumgehung	8.700	496 (5,7%)	VB 02KK
B 95	SN	Von: B 95/B 180 Burkhardtsdorf Nach: B 95 Zählstelle: 5243 1107 BVWP: Ortsumgehung	10.100	626 (6,2%)	VB 02KK
B 95	SN	Von: B 95/S 243 Nach: B 95/K 6152 Zählstelle: 5143 4214 BVWP:	22.200	2.309 (10,4%)	
B 95	SN	Von: B 95/K 6152 Nach: B 95/S 242 Zählstelle: 5142 1103 BVWP:	18.900	1.966 (10,4%)	

Straße	BL	Infos	DTV	SV (SV%)	BVWP
B 95	SN	Von: B 95/S 242 Nach: B 95/S 241 Zählstelle: 5042 1102 BVWP:	14.300	1.988 (13,9%)	
B 95	SN	Von: B 95/S 241 Nach: B 95/B 175/S 57 b. Penig Zählstelle: 5042 1101 BVWP:	10.500	1.754 (16,7%)	
B 95	SN	Von: B 95/B 175/S 57 b. Penig Nach: B 95 Zählstelle: 5041 1110 BVWP:	6.600	1.069 (16,2%)	
B 95	SN	Von: B 95 Nach: B 7/B 95 Zählstelle: 5041 1101 BVWP:	8.900	1.246 (14,0%)	
B 95	SN	Von: B 7/B 95 Nach: B 95/S 11 Zählstelle: 4941 1102 BVWP:	7.900	1.043 (13,2%)	
B 95	SN	Von: B 95/S 11 Nach: B 93/B 95/B 176/S 50 Borna Zählstelle: 4941 1101 BVWP:	12.600	832 (6,6%)	
B 95	SN	Von: B 93/B 95/B 176/S 50 Borna Nach: B 95/B 176/S 50 nördl. Borna Zählstelle: 4841 1102 BVWP:	25.200	2.066 (8,2%)	
B 95	SN	Von: B 95/B 176/S 50 nördl. Borna Nach: B 2/B 95/B 186/S 72 b. Böhlen Zählstelle: 4840 1101 BVWP:	24.900	1.743 (7,0%)	
B 96	SN	Von: B 96/S 139 Zittau Nach: B 96/S 128 Zählstelle: 5054 1102 BVWP: Ortsumgehung	5.900	277 (4,7%)	WB* 02KK
B 96	SN	Von: B 96/S 128 Nach: B 96/S 135 Zählstelle: 5054 1103 BVWP: Ortsumgehung	7.700	339 (4,4%)	WB* 02KK
B 96	SN	Von: B 96/S 135 Nach: B 96/S 144 Zählstelle: 5054 1104 BVWP: Ortsumgehung	9.300	474 (5,1%)	WB* 02KK

Straße	BL	Infos	DTV	SV (SV%)	BVWP
B 96	SN	Von: B 96/S 144 Nach: B 96/S 145 Zählstelle: 5054 1105 BVWP: Ortsumgehung	6.700	429 (6,4%)	WB* 02KK
B 96	SN	Von: B 96/S 145 Nach: B 96/K 8671 Zählstelle: 5054 1106 BVWP:	7.000	490 (7,0%)	
B 96	SN	Von: B 96/K 8674 Nach: B 96/S 151 Zählstelle: 4953 1102 BVWP:	9.000	558 (6,2%)	
B 96	SN	Von: B 96/S 151 Nach: B 96/B 98 Oppach Zählstelle: 4953 1103 BVWP:	8.600	619 (7,2%)	
B 96	SN	Von: B 96/B 98 Oppach Nach: B 96/S 152 Zählstelle: 4953 1104 BVWP:	6.800	428 (6,3%)	
B 96	SN	Von: B 96/S 152 Nach: B 96/S 115 Zählstelle: 4952 1101 BVWP:	7.300	548 (7,5%)	
B 96	SN	Von: B 96/S 115 Nach: B 96/K 7241/S 116 Zählstelle: 4852 1101 BVWP:	6.700	616 (9,2%)	
B 96	SN	Von: B 96/K 7241/S 116 Nach: B 96/K 7240/S 110 Zählstelle: 4852 1102 BVWP: Ortsumgehung	17.200	1.015 (5,9%)	WB* 02KK
B 96	SN	Von: B 96/K 7240/S 110 Nach: B 96/S 114 Zählstelle: 4852 1103 BVWP: Ortsumgehung	16.100	1.014 (6,3%)	WB* 02KK
B 96	SN	Von: B 96/S 137 Nach: B 96/S 139 Zählstelle: 5054 1101 BVWP: Ortsumgehung	9.600	384 (4,0%)	WB* 02KK
B 96	SN	Von: A 4 AS Bautzen-West (89) Nach: B 96/K 7274/S 106 Zählstelle: 4852 1104 BVWP:	10.300	917 (8,9%)	

Straße	BL	Infos	DTV	SV (SV%)	BVWP
B 96	SN	Von: B 96/K 7274/S 106 Nach: B 96/S 107 Zählstelle: 4752 1101 BVWP:	8.300	755 (9,1%)	
B 96	SN	Von: B 96/S 107 Nach: B 96/S 101 Zählstelle: 4752 1102 BVWP: Ortsumgehung	7.000	693 (9,9%)	WB 02KK
B 96	SN	Von: B 96/S 101 Nach: B 96/K 9219 Zählstelle: 4651 1101 BVWP:	5.300	551 (10,4%)	
B 96	SN	Von: B 96/K 9219 Nach: B 96/K 9207 Zählstelle: 4651 1102 BVWP:	4.200	521 (12,4%)	
B 96	SN	Von: B 96/K 9207 Nach: B 96/S 108 Zählstelle: 4551 1100 BVWP: Ortsumgehung	7.800	733 (9,4%)	VB 02KK
B 96	SN	Von: B 96/S 234 Nach: B 96/K 6403/S 198 Zählstelle: 4551 1101 BVWP: Ortsumgehung	6.500	722 (11,1%)	VB 02KK
B 96	SN	Von: B 96/K 6403/S 198 Nach: B 96 Landesgrenze Brandenburg Zählstelle: 4550 1100 BVWP: Ortsumgehung	5.500	693 (12,6%)	VB 02KK
B 97	SN	Von: B 97/S 177 Nach: B 97/B 98/S 56 Laußnitz Zählstelle: 4749 1101 BVWP:	7.700	1.040 (13,5%)	
B 97	SN	Von: B 97/B 98/S 56 Laußnitz Nach: B 97/K 9275/S 100 Zählstelle: 4749 1102 BVWP:	9.500	1.216 (12,8%)	
B 97	SN	Von: B 97/K 9275/S 100 Nach: B 97/K 9273 Zählstelle: 4749 1103 BVWP:	5.300	763 (14,4%)	
B 97	SN	Von: B 97/K 9273 Nach: B 97/S 94 Zählstelle: 4650 1100 BVWP:	4.300	692 (16,1%)	



Straße	BL	Infos	DTV	SV (SV%)	BVWP
B 97	SN	Von: B 97/K 9202/S 92 Nach: B 97/S 198 Zählstelle: 4650 1101 BVWP: Ortsumgehung	7.700	824 (10,7%)	WB* 02KK
B 97	SN	Von: B 97/S 198 Nach: B 97/S 95 Zählstelle: 4551 4208 BVWP: Ortsumgehung	10.100	717 (7,1%)	WB* 02KK
B 97	SN	Von: B 96/B 97 Hoyerswerda Nach: B 97 Landesgrenze Brandenburg Zählstelle: 4551 1103 BVWP:	13.400	1.139 (8,5%)	
B 98	SN	Von: B 96/B 98 Oppach Nach: B 98/S 116 Zählstelle: 4952 1102 BVWP:	6.900	380 (5,5%)	
B 98	SN	Von: B 98/S 116 Nach: B 98/K 7247/S 154 Zählstelle: 4952 1103 BVWP:	8.100	559 (6,9%)	
B 98	SN	Von: B 98/K 7247/S 154 Nach: B 98/S 119 Zählstelle: 4951 1101 BVWP:	7.100	419 (5,9%)	
B 98	SN	Von: B 98/S 119 Nach: B 98/S 120 Zählstelle: 4951 1102 BVWP:	7.000	532 (7,6%)	
B 98	SN	Von: B 98/S 120 Nach: B 98/S 156 Zählstelle: 4851 1107 BVWP: Ortsumgehung	6.000	360 (6,0%)	VB 02KK
B 98	SN	Von: B 97/B 98 Laußnitz Nach: A 13 AS Thiendorf (20) Zählstelle: 4749 1100 BVWP: Ortsumgehung	3.600	832 (23,1%)	VB 02KK
B 98	SN	Von: A 13 AS Thiendorf (20) Nach: B 98/S 91 Zählstelle: 4648 1100 BVWP: Ortsumgehung	7.500	1.448 (19,3%)	VB 02KK
B 98	SN	Von: B 98/S 91 Nach: B 98/B 101 Grossenhain Zählstelle: 4747 1102 BVWP: Ortsumgehung	9.900	1.445 (14,6%)	VB 02KK

Straße	BL	Infos	DTV	SV (SV%)	BVWP
B 98	SN	Von: B 98/K 8570 Nach: B 98/B 169 b. Zeithain Zählstelle: 4646 1100 BVWP: Ortsumgehung	7.600	844 (11,1%)	WB 02KK
B 99	SN	Von: B 99/K 8636 Nach: B 99/K 8631 Zählstelle: 5055 1101 BVWP:	7.300	321 (4,4%)	
B 99	SN	Von: B 99/K 8631 Nach: B 99/K 8616/S 129 Zählstelle: 5055 1102 BVWP:	5.200	234 (4,5%)	
B 99	SN	Von: B 99/K 8616/S 129 Nach: B 99/S 128 Zählstelle: 4955 1101 BVWP:	5.100	189 (3,7%)	
B 99	SN	Von: B 99/S 128 Nach: B 99/S 111 Zählstelle: 4955 1102 BVWP:	7.900	324 (4,1%)	
B 101	SN	Von: B 101/S 255 Aue Nach: B 101/S 270 Zählstelle: 5442 4216 BVWP: Ortsumgehung	17.500	998 (5,7%)	VB 02KK
B 101	SN	Von: B 101/S 269 Nach: B 101/S 268 Zählstelle: 5442 1102 BVWP: Ortsumgehung	5.600	297 (5,3%)	VB 02KK
B 101	SN	Von: B 101/S 268 Nach: B 101/S 267 Zählstelle: 5443 1101 BVWP: Ortsumgehung	6.900	552 (8,0%)	WB 02KK
B 101	SN	Von: B 101/S 267 Nach: B 101/S 266 Zählstelle: 5443 1102 BVWP: Ortsumgehung	8.000	472 (5,9%)	VB 02KK
B 101	SN	Von: B 95/B 101 Annaberg-Buchholz Nach: B 101/S 261 Zählstelle: 5344 1102 BVWP: Ortsumgehung	6.600	224 (3,4%)	WB* 02KK
B 101	SN	Von: B 101/S 261 Nach: B 101/S 222 Zählstelle: 5344 1114 BVWP:	4.000	184 (4,6%)	

<b>Straße</b>	<b>BL</b>	<b>Infos</b>	<b>DTV</b>	<b>SV (SV%)</b>	<b>BVWP</b>
B 101	SN	Von: B 101/S 222 Nach: B 101/K 8151 Zählstelle: 5344 1110 BVWP:	6.100	403 (6,6%)	
B 101	SN	Von: B 101/K 8151 Nach: B 101/S 228 Zählstelle: 5344 1108 BVWP:	4.800	403 (8,4%)	
B 101	SN	Von: B 101/S 228 Nach: B 101/B 171/K 8150 b. Wolkenstein Zählstelle: 5344 1115 BVWP:	4.700	371 (7,9%)	
B 101	SN	Von: B 101/B 171/K 8150 b. Wolkenstein Nach: B 101/B 174 b. Hilmersdorf Zählstelle: 5344 1107 BVWP:	7.500	480 (6,4%)	
B 101	SN	Von: B 101/B 174 b. Hilmersdorf Nach: B 101/S 225 Zählstelle: 5244 1106 BVWP:	6.600	502 (7,6%)	
B 101	SN	Von: B 101/S 225 Nach: B 101/S 223 Zählstelle: 5245 1105 BVWP:	5.700	496 (8,7%)	
B 101	SN	Von: B 101/S 223 Nach: B 101/S 210 Zählstelle: 5245 1104 BVWP:	5.500	539 (9,8%)	
B 101	SN	Von: B 101/K 8112 Nach: B 101/S 215 Zählstelle: 5245 1107 BVWP:	5.000	475 (9,5%)	
B 101	SN	Von: B 101/S 215 Nach: B 101/S 210 Zählstelle: 5245 1106 BVWP: Ortsumgehung	7.900	537 (6,8%)	WB* 02KK
B 101	SN	Von: B 101/S 210 Nach: B 101/S 235 Zählstelle: 5145 1103 BVWP: Ausbau	9.000	630 (7,0%)	VB 24KK
B 101	SN	Von: B 101/S 206 Nach: B 101/B 173 Freiberg Zählstelle: 5145 4215 BVWP: Ortsumgehung	16.500	1.023 (6,2%)	VB 02KK

<b>Straße</b>	<b>BL</b>	<b>Infos</b>	<b>DTV</b>	<b>SV (SV%)</b>	<b>BVWP</b>
B 101	SN	Von: B 101/K 7772 Nach: B 101/K 7707/S 197 Zählstelle: 5045 1101 BVWP:	12.600	1.449 (11,5%)	
B 101	SN	Von: B 101/K 7707/S 197 Nach: A 4 AS Siebenlehn (75) Zählstelle: 5045 1110 BVWP: Ortsumgehung	13.000	1.586 (12,2%)	VB 02KK
B 101	SN	Von: A 4 AS Siebenlehn (75) Nach: B 101/B 175/S 36 Nossen Zählstelle: 4945 1102 BVWP:	6.600	911 (13,8%)	
B 101	SN	Von: B 101/B 175/S 36 Nossen Nach: A 14 AS Nossen-Ost (37) Zählstelle: 4946 1102 BVWP:	4.500	878 (19,5%)	
B 101	SN	Von: A 14 AS Nossen-Ost (37) Nach: B 101/S 85 Zählstelle: 4846 1103 BVWP:	5.100	785 (15,4%)	
B 101	SN	Von: B 101/S 85 Nach: B 6/B 101 Meissen Zählstelle: 4846 1100 BVWP: Ortsumgehung	5.900	578 (9,8%)	VB 02KK
B 101	SN	Von: B 101/S 88/S 177 Nach: B 101/K 8553 Zählstelle: 4747 1100 BVWP:	4.000	496 (12,4%)	
B 101	SN	Von: B 101/K 8553 Nach: B 101/S 40 Zählstelle: 4747 1101 BVWP:	5.600	493 (8,8%)	
B 101	SN	Von: B 98/B 101 Grossenhain Nach: B 101/K 8512 Zählstelle: 4647 1100 BVWP:	6.400	614 (9,6%)	
B 101	SN	Von: B 101/K 8512 Nach: B 101 Landesgrenze Brandenburg Zählstelle: 4647 1101 BVWP:	4.700	620 (13,2%)	
B 107	SN	Von: A 4 AS Chemnitz-Glösa (70) Nach: B 107/K 8250 Zählstelle: 5043 1104 BVWP:	7.600	555 (7,3%)	

<b>Straße</b>	<b>BL</b>	<b>Infos</b>	<b>DTV</b>	<b>SV (SV%)</b>	<b>BVWP</b>
B 107	SN	Von: B 107/K 8250 Nach: B 107/S 241 Zählstelle: 5043 1105 BVWP:	4.900	510 (10,4%)	
B 107	SN	Von: B 107/S 241 Rochlitz Nach: B 107/S 241 Chemnitz Zählstelle: 5043 1103 BVWP:	6.300	592 (9,4%)	
B 107	SN	Von: B 107/S 241 Nach: B 107/K 8270/S 247 Zählstelle: 5043 1102 BVWP:	5.000	510 (10,2%)	
B 107	SN	Von: B 107/K 8270/S 247 Nach: B 107/B 175/S 250 Rochlitz Zählstelle: 4942 1107 BVWP:	3.200	275 (8,6%)	
B 107	SN	Von: B 7/B 107 Rochlitz Nach: B 107/S 44 Zählstelle: 4942 1101 BVWP: Ortsumgehung	2.300	117 (5,1%)	WB 02KK
B 107	SN	Von: B 107/B 176 Colditz Nach: B 107/K 8339 Zählstelle: 4842 1101 BVWP: Ortsumgehung	5.800	551 (9,5%)	WB 02KK
B 107	SN	Von: B 107/K 8339 Nach: B 107/S 11/S 38 Zählstelle: 4842 4225 BVWP: Ortsumgehung	5.600	403 (7,2%)	VB 02KK
B 107	SN	Von: B 107/K 8365 Nach: A 14 AS Grimma (31) Zählstelle: 4742 1102 BVWP: Ortsumgehung	15.700	1.021 (6,5%)	VB 02KK
B 107	SN	Von: A 14 AS Grimma (31) Nach: B 107/S 47 Zählstelle: 4742 1101 BVWP: Ortsumgehung	8.100	737 (9,1%)	WB 02KK
B 107	SN	Von: B 107/S 47 Nach: B 6/B 107 Bennewitz Zählstelle: 4642 1101 BVWP: Ortsumgehung	6.100	549 (9,0%)	WB 02KK
B 107	SN	Von: B 107/K 8367 Nach: B 87/B 107/S 4 Eilenburg Zählstelle: 4541 1100 BVWP:	3.400	636 (18,7%)	

<b>Straße</b>	<b>BL</b>	<b>Infos</b>	<b>DTV</b>	<b>SV (SV%)</b>	<b>BVWP</b>
B 107	SN	Von: B 87/B 107/S 4 Eilenburg Nach: B 2/B 107 b. Wellaue Zählstelle: 4441 1101 BVWP:	2.300	267 (11,6%)	
B 107	SN	Von: B 2/B 107/S 11 b. Wellaue Nach: B 107 Landesgrenze Brandenburg Zählstelle: 4341 1100 BVWP:	2.900	287 (9,9%)	
B 115	SN	Von: B 6/B 115 Kodersdorf Nach: B 115/S 125 Zählstelle: 4855 1101 BVWP:	9.500	399 (4,2%)	
B 115	SN	Von: B 115/S 125 Nach: A 4 AS Kodersdorf (93) Zählstelle: 4755 4209 BVWP:	8.500	476 (5,6%)	
B 115	SN	Von: A 4 AS Kodersdorf (93) Nach: B 115/S 122 Zählstelle: 4755 1100 BVWP:	7.200	353 (4,9%)	
B 115	SN	Von: B 115/S 122 Nach: B 115/S 121 Zählstelle: 4754 1101 BVWP:	5.400	427 (7,9%)	
B 115	SN	Von: B 115/S 121 Nach: B 115/S 122 Zählstelle: 4654 1101 BVWP:	4.100	287 (7,0%)	
B 115	SN	Von: B 115/S 122 Nach: B 115/K 8413/S 131 Zählstelle: 4654 1102 BVWP:	4.700	418 (8,9%)	
B 115	SN	Von: B 115/K 8413/S 131 Nach: B 115/S 123 Zählstelle: 4554 1101 BVWP:	4.700	404 (8,6%)	
B 115	SN	Von: B 115/S 123 Nach: B 115/S 127 Zählstelle: 4454 1102 BVWP:	4.200	155 (3,7%)	
B 115	SN	Von: B 115/S 127 Nach: B 115/B 156/S 123 b. Krauschwitz Zählstelle: 4454 1103 BVWP: Ortsumgehung	4.800	106 (2,2%)	VB 02KK

Straße	BL	Infos	DTV	SV (SV%)	BVWP
B 115	SN	Von: B 115/B 156/S 123 b. Krauschwitz Nach: B 115 Landesgrenze Brandenburg Zählstelle: 4454 1104 BVWP:	5.000	340 (6,8%)	
B 156	SN	Von: B 6/B 156 Bautzen Nach: A 4 AS Bautzen-Ost (90) Zählstelle: 4852 1113 BVWP:	13.600	1.251 (9,2%)	
B 156	SN	Von: A 4 AS Bautzen-Ost (90) Nach: B 156/S 109 Niedergurig Zählstelle: 4752 1104 BVWP: Ortsumgehung	9.700	650 (6,7%)	VB 02KK
B 156	SN	Von: B 156/S 109 Niedergurig Nach: B 156/S 107 Zählstelle: 4752 1105 BVWP: Ortsumgehung	6.500	332 (5,1%)	VB 02KK
B 156	SN	Von: B 156/S 107 Nach: B 156/S 101 Zählstelle: 4752 1107 BVWP:	4.000	296 (7,4%)	
B 156	SN	Von: B 156/S 101 Nach: B 156/S 121 Zählstelle: 4653 1101 BVWP:	2.800	260 (9,3%)	
B 156	SN	Von: B 156/S 121 Nach: B 156/S 108 Zählstelle: 4653 1103 BVWP: Neubau	3.700	300 (8,1%)	WB 02KK
B 156	SN	Von: B 156/S 108 Nach: B 156/K 8481 Zählstelle: 4652 1100 BVWP:	3.700	348 (9,4%)	
B 156	SN	Von: B 156/K 8481 Nach: B 156/S 131 Zählstelle: 4553 1101 BVWP:	4.300	374 (8,7%)	
B 156	SN	Von: B 156/S 131 Nach: B 156/S 126 Zählstelle: 4553 1102 BVWP:	3.400	241 (7,1%)	
B 156	SN	Von: B 156/S 126 Nach: B 115/B 156/S 123 b. Krauschwitz Zählstelle: 4454 1105 BVWP:	6.600	211 (3,2%)	

Straße	BL	Infos	DTV	SV (SV%)	BVWP
B 156	SN	Von: B 156 NK018 Nach: B 156 NK103 Zählstelle: 4451 1100 BVWP:	3.500	599 (17,1%)	
B 169	SN	Von: B 169/S 278 Nach: B 94/B 169/K 7820/K 7822/K 7827 Rodewisch Zählstelle: 5440 1101 BVWP:	9.600	614 (6,4%)	
B 169	SN	Von: B 169/K 7827/S 280 Nach: B 169/S 277 Zählstelle: 5440 1105 BVWP:	8.100	624 (7,7%)	
B 169	SN	Von: B 169/S 277 Nach: B 169/S 274 Zählstelle: 5441 4226 BVWP: Ortsumgehung	4.900	368 (7,5%)	VB 02KK
B 169	SN	Von: B 169/K 9109 Nach: B 101/B 169/S 255 Aue Zählstelle: 5441 1108 BVWP: Ortsumgehung	22.100	1.459 (6,6%)	VB 02KK
B 169	SN	Von: B 169/S 255 Aue Nach: B 169/S 283 Zählstelle: 5342 1103 BVWP: Ausbau	20.000	1.000 (5,0%)	WB 24KK
B 169	SN	Von: B 169/S 283 Nach: B 169/B 180/S 258 Stollberg Zählstelle: 5342 1102 BVWP:	11.500	886 (7,7%)	
B 169	SN	Von: B 169 Nach: A 72 AS Stollberg-West (13) Zählstelle: 5242 1113 BVWP:	13.600	1.088 (8,0%)	
B 169	SN	Von: A 72 AS Stollberg-Nord (14) Nach: B 169/S 258 Zählstelle: 5242 1275 BVWP:	10.300	1.112 (10,8%)	
B 169	SN	Von: B 169/S 258 Nach: B 169/S 257 Zählstelle: 5242 1107 BVWP:	10.600	1.230 (11,6%)	
B 169	SN	Von: B 169/S 257 Nach: B 169 Zählstelle: 5243 1108 BVWP:	8.800	1.082 (12,3%)	



Straße	BL	Infos	DTV	SV (SV%)	BVWP
B 169	SN	Von: B 169/B 173 Chemnitz Nach: B 169/S 200 Zählstelle: 5143 1107 BVWP:	9.800	510 (5,2%)	
B 169	SN	Von: B 169/S 200 Nach: B 169/S 204 Zählstelle: 5143 1106 BVWP:	5.600	487 (8,7%)	
B 169	SN	Von: B 169/S 204 Nach: B 169/B 180 Frankenberg Zählstelle: 5044 1106 BVWP:	7.500	495 (6,6%)	
B 169	SN	Von: B 169/B 180 Frankenberg Nach: B 169/K 8232/S 203 Zählstelle: 5044 1107 BVWP:	8.000	560 (7,0%)	
B 169	SN	Von: B 169/K 8232/S 203 Nach: B 169/K 8233 Zählstelle: 5044 1109 BVWP:	11.900	726 (6,1%)	
B 169	SN	Von: B 169/K 8233 Nach: B 169/S 201 Zählstelle: 5044 1105 BVWP:	5.800	795 (13,7%)	
B 169	SN	Von: B 169/ S 201 Nach: B 169/ S 201 Zählstelle: 5044 4230 BVWP: Ortsumgehung	4.700	620 (13,2%)	WB 02KK
B 169	SN	Von: B 169/S 201 Nach: B 169/S 199 Zählstelle: 5044 1104 BVWP: Ortsumgehung	9.400	1.466 (15,6%)	WB 02KK
B 169	SN	Von: B 169/S 199 Nach: B 169/S 36 Zählstelle: 4944 1103 BVWP:	6.000	1.332 (22,2%)	
B 169	SN	Von: B 169/S 36 Nach: B 169/S 32 Zählstelle: 4944 1104 BVWP:	7.200	1.318 (18,3%)	
B 169	SN	Von: B 169/S 32 Nach: B 169/B 175 Döbeln Zählstelle: 4844 1104 BVWP:	10.200	1.510 (14,8%)	

<b>Straße</b>	<b>BL</b>	<b>Infos</b>	<b>DTV</b>	<b>SV (SV%)</b>	<b>BVWP</b>
B 169	SN	Von: B 169/B 175 Döbeln Nach: B 169/S 34 Zählstelle: 4844 1102 BVWP:	14.800	2.235 (15,1%)	
B 169	SN	Von: B 169/S 34 Nach: A 14 AS Döbeln-Nord (34) Zählstelle: 4844 4206 BVWP:	12.600	1.877 (14,9%)	
B 169	SN	Von: A 14 AS Döbeln-Nord (34) Nach: B 169/S 35 Zählstelle: 4844 1101 BVWP: Ortsumgehung	11.100	2.753 (24,8%)	WB* 04KK
B 169	SN	Von: B 169/S 35 Nach: B 169/S 30 Zählstelle: 4744 1103 BVWP: Ortsumgehung	8.700	1.775 (20,4%)	WB* 04KK
B 169	SN	Von: B 169/S 30 Nach: B 169/S 86 Zählstelle: 4745 1105 BVWP: Ortsumgehung	8.800	1.734 (19,7%)	VB 04KK
B 169	SN	Von: B 169/S 86 Nach: B 6/B 169 Seehausen Zählstelle: 4745 1103 BVWP: Ortsumgehung	5.600	1.221 (21,8%)	VB 04KK
B 169	SN	Von: B 6/B 169 Seehausen Nach: B 169/K 8561 Zählstelle: 4745 1102 BVWP: Ortsumgehung	13.400	2.198 (16,4%)	VB 04KK
B 169	SN	Von: B 169 Nach: B 98/B 169 b. Zeithain Zählstelle: 4645 1100 BVWP:	15.700	2.371 (15,1%)	
B 169	SN	Von: B 98/B 169 b. Zeithain Nach: B 169/S 89 Zählstelle: 4646 1102 BVWP: Ortsumgehung	9.000	1.431 (15,9%)	VB 02KK
B 169	SN	Von: B 169/S 89 Nach: B 169/K 8580/S 90 Zählstelle: 4646 1101 BVWP: Ortsumgehung	4.700	545 (11,6%)	VB 02KK
B 169	SN	Von: B 169/K 8580/S 90 Nach: B 169 Landesgrenze Brandenburg Zählstelle: 4546 1100 BVWP: Ortsumgehung	6.700	677 (10,1%)	VB 02KK

<b>Straße</b>	<b>BL</b>	<b>Infos</b>	<b>DTV</b>	<b>SV (SV%)</b>	<b>BVWP</b>
B 170	SN	Von: B 170 Bundesgrenze Tschechien Nach: B 170/S 178 Altenberg Zählstelle: 5248 4228 BVWP:	7.300	2.628 (36,0%)	
B 170	SN	Von: B 170/S 178 Altenberg Nach: B 170/K 9026 Zählstelle: 5248 1102 BVWP: Ortsumgehung	7.100	2.648 (37,3%)	WB 02KK
B 170	SN	Von: B 170/K 9026 Nach: B 170/B 171 b. Naundorf Zählstelle: 5148 1101 BVWP: Ortsumgehung	7.100	2.705 (38,1%)	WB 02KK
B 170	SN	Von: B 170/B 171 b. Naundorf Nach: B 170/S 190 Dippoldiswalde Zählstelle: 5148 4294 BVWP: Ortsumgehung	12.300	2.915 (23,7%)	WB 02KK
B 170	SN	Von: B 170/S 190 Dippoldiswalde Nach: B 170/K 9014 b. Freital Zählstelle: 5048 1101 BVWP:	14.800	3.064 (20,7%)	
B 170	SN	Von: B 170/K 9014 b. Freital Nach: B 170/S 172 Bannewitz Zählstelle: 5048 4218 BVWP:	17.900	3.240 (18,1%)	
B 170	SN	Von: B 170/K 9017 Bannewitz Nach: B 170/S 172 Dresden Zählstelle: 4948 1101 BVWP:	23.100	3.534 (15,3%)	
B 171	SN	Von: B 170/B 171 b. Naundorf Nach: B 171/S 184 Zählstelle: 5147 1101 BVWP:	1.900	181 (9,5%)	
B 171	SN	Von: B 171/S 184 Nach: B 171/S 185/S 208 Zählstelle: 5247 1100 BVWP:	2.100	200 (9,5%)	
B 171	SN	Von: B 171/S 185/S 208 Nach: B 171/K 7736/S 207/S 212 Zählstelle: 5246 1105 BVWP:	1.900	175 (9,2%)	
B 171	SN	Von: B 171/K 7736/S 207/S 212 Nach: B 171/S 207 Zählstelle: 5246 1106 BVWP:	5.200	478 (9,2%)	

<b>Straße</b>	<b>BL</b>	<b>Infos</b>	<b>DTV</b>	<b>SV (SV%)</b>	<b>BVWP</b>
B 171	SN	Von: B 171/S 207 Nach: B 171/S 215 Zählstelle: 5246 1104 BVWP: Ortsumgehung	1.500	171 (11,4%)	WB 02KK
B 171	SN	Von: B 171/S 215 Nach: B 171/S 214 Zählstelle: 5345 1103 BVWP: Ortsumgehung	3.300	218 (6,6%)	WB 02KK
B 171	SN	Von: B 171/K 8131/S 224 Nach: B 171/S 225 Zählstelle: 5345 1106 BVWP: Ortsumgehung	6.000	342 (5,7%)	WB 02KK
B 171	SN	Von: B 171/B 174 Marienberg Nach: B 101/B 171/K 8150 Marienberg Zählstelle: 5344 1101 BVWP:	4.900	225 (4,6%)	
B 172	SN	Von: B 172 Bundesgrenze Tschechien Nach: B 172/K 8740 Bad Schandau Zählstelle: 5151 4223 BVWP:	4.000	36 (0,9%)	
B 172	SN	Von: B 172/S 165 Nach: B 172/S 171 Pirna Zählstelle: 5050 1101 BVWP: Ortsumgehung	7.800	234 (3,0%)	VB 04KK
B 172	SN	Von: B 172/S 171 Pirna Nach: B 172/S 169 Zählstelle: 5050 1102 BVWP: Ortsumgehung	6.800	252 (3,7%)	VB 04KK
B 172	SN	Von: B 172/S 169 Nach: B 172/S 168 Dresden Zählstelle: 5049 1101 BVWP:	9.100	328 (3,6%)	
B 172a	SN	Von: B 172/ B 172a / S 177 Nach: B 172a / A17 Zählstelle: 5049 1105 BVWP:	12.100	738 (6,1%)	
B 173	SN	Von: B 173 Landesgrenze Bayern Nach: A 72 AS Pirk (5) Zählstelle: 5538 4233 BVWP:	2.400	137 (5,7%)	
B 173	SN	Von: A 72 AS Pirk (5) Nach: B 92/B 173 Plauen Zählstelle: 5538 1102 BVWP: Ausbau	5.100	281 (5,5%)	VB 24KK

<b>Straße</b>	<b>BL</b>	<b>Infos</b>	<b>DTV</b>	<b>SV (SV%)</b>	<b>BVWP</b>
B 173	SN	Von: B 173/K 6605/S 312 Nach: A 72 AS Plauen-Ost (7) Zählstelle: 5439 1101 BVWP: Ausbau	17.700	850 (4,8%)	VB 24KK
B 173	SN	Von: A 72 AS Plauen-Ost (7) Nach: B 169/B 173/K 7814 Neuensalz Zählstelle: 5439 1102 BVWP:	9.200	662 (7,2%)	
B 173	SN	Von: B 169/B 173/K 7814 Neusalz Nach: B 173/S 298 Zählstelle: 5439 1103 BVWP:	4.000	408 (10,2%)	
B 173	SN	Von: B 173/S 298 Nach: B 173/S 297 Zählstelle: 5439 1104 BVWP:	3.900	250 (6,4%)	
B 173	SN	Von: B 173/S 297 Nach: B 173/S 296 Zählstelle: 5339 1101 BVWP:	3.100	245 (7,9%)	
B 173	SN	Von: B 173/S 296 Nach: B 173/S 295 Zählstelle: 5339 1102 BVWP:	9.800	627 (6,4%)	
B 173	SN	Von: B 173/S 295 Nach: B 94/B 173 Reichenbach Zählstelle: 5339 1103 BVWP: Ortsumgehung	8.600	662 (7,7%)	VB 02KK
B 173	SN	Von: B 173/K 7817 Nach: B 173/S 289 Zählstelle: 5340 1103 BVWP: Ortsumgehung	7.600	600 (7,9%)	VB 02KK
B 173	SN	Von: B 173/K 9304 Nach: B 173/S 282a Zählstelle: 5340 4232 BVWP:	8.400	739 (8,8%)	
B 173	SN	Von: B 173/S 289 Nach: B 173/S 293 Zählstelle: 5340 1102 BVWP:	5.200	146 (2,8%)	
B 173	SN	Von: B 173 Zwickau Nach: B 173/S 286 Zählstelle: 5241 1105 BVWP: Ortsumgehung	10.000	730 (7,3%)	VB 02KK

<b>Straße</b>	<b>BL</b>	<b>Infos</b>	<b>DTV</b>	<b>SV (SV%)</b>	<b>BVWP</b>
B 173	SN	Von: B 173/S 286 Nach: B 173/S 255 Zählstelle: 5241 4227 BVWP: Ortsumgehung	4.800	427 (8,9%)	VB 02KK
B 173	SN	Von: B 173/S 255 Nach: B 173/K 7331 Zählstelle: 5241 1207 BVWP:	6.200	366 (5,9%)	
B 173	SN	Von: B 173/K 7331 Nach: B 173/K 7307 Zählstelle: 5241 1101 BVWP: Ortsumgehung	8.600	482 (5,6%)	VB 02KK
B 173	SN	Von: B 173/K 7304 Nach: B 173/S 246 Zählstelle: 5242 4210 BVWP: Ortsumgehung	5.100	413 (8,1%)	VB 02KK
B 173	SN	Von: B 173 Chemnitz Nach: B 173/S 244 Chemnitz Zählstelle: 5143 1101 BVWP:	15.400	1.001 (6,5%)	
B 173	SN	Von: B 169/B 173 Chemnitz Nach: B 173/S 238 Zählstelle: 5143 1102 BVWP:	19.700	965 (4,9%)	
B 173	SN	Von: B 173/S 238 Nach: B 173/K 7703 Zählstelle: 5144 1113 BVWP:	14.300	815 (5,7%)	
B 173	SN	Von: B 173/K 7703 Nach: B 173/B 180 OE Flöha Zählstelle: 5144 1104 BVWP: Ortsumgehung	14.300	644 (4,5%)	VB 02KK
B 173	SN	Von: B 173/B 180 OE Flöha Nach: B 173/B 180 OM Flöha Zählstelle: 5144 1105 BVWP: Ortsumgehung	18.100	1.068 (5,9%)	VB 02KK
B 173	SN	Von: B 173/B 180 OM Flöha Nach: B 173/K 7706 Zählstelle: 5144 1106 BVWP: Ortsumgehung	9.300	586 (6,3%)	VB 02KK
B 173	SN	Von: B 173/K 7706 Nach: B 173/S 203 Zählstelle: 5145 1107 BVWP: Ortsumgehung	5.900	443 (7,5%)	WB* 02KK

Straße	BL	Infos	DTV	SV (SV%)	BVWP
B 173	SN	Von: B 173/S 203 Nach: B 101/B 173 Freiberg Zählstelle: 5045 1108 BVWP: Ortsumgehung	7.700	462 (6,0%)	VB 02KK
B 173	SN	Von: B 173/S 190 Nach: B 173/S 194/S 208 Zählstelle: 5046 1109 BVWP: Ortsumgehung	13.000	598 (4,6%)	VB 02KK
B 173	SN	Von: B 173/S 194/S 208 Nach: B 173/K 7712 Zählstelle: 5046 1110 BVWP: Ortsumgehung	8.900	579 (6,5%)	WB 02KK
B 173	SN	Von: B 173/K 7712 Nach: B 173/S 192 Zählstelle: 4947 1101 BVWP:	7.400	518 (7,0%)	
B 173	SN	Von: B 173/S 192 Nach: B 173/K 9080/S 36 Zählstelle: 4947 4231 BVWP: Ortsumgehung	9.200	902 (9,8%)	VB 02KK
B 173	SN	Von: B 173/K 9080/S 36 Nach: A 17 AS Dresden-Gorbitz (2) Zählstelle: 4947 1100 BVWP: Ortsumgehung	14.300	1.530 (10,7%)	VB 04KK
B 173	SN	Von: A 17 AS Dresden-Gorbitz (2) Nach: B 173/K 6240 Dresden Zählstelle: 4947 1103 BVWP:	15.900	1.177 (7,4%)	
B 174	SN	Von: B 174 Bundesgrenze Tschechien Nach: B 174/S 218 Zählstelle: 5445 4221 BVWP: Ortsumgehung	6.800	122 (1,8%)	VB 02KK
B 174	SN	Von: B 174/S 218 Nach: B 174/S 219 Zählstelle: 5445 1100 BVWP: Ortsumgehung	7.200	187 (2,6%)	VB 02KK
B 174	SN	Von: B 174/S 219 Nach: B 174/S 221 Zählstelle: 5344 4202 BVWP:	7.200	324 (4,5%)	
B 174	SN	Von: B 171/B 174 Marienberg Nach: B 174/K 8131 Zählstelle: 5344 1106 BVWP: Ortsumgehung	14.700	809 (5,5%)	VB 02KK

Straße	BL	Infos	DTV	SV (SV%)	BVWP
B 174	SN	Von: B 171/B 174 Marienberg Nach: B 101/B 174 b. Hilmersdorf Zählstelle: 5344 1109 BVWP: Ortsumgehung	14.300	729 (5,1%)	VB 02KK
B 174	SN	Von: B 101/B 174 b. Hilmersdorf Nach: B 174/S 227 Zählstelle: 5244 1105 BVWP: Ortsumgehung	16.500	842 (5,1%)	VB 02KK
B 174	SN	Von: B 174/S 227 Nach: B 174/S 228 Zählstelle: 5244 1103 BVWP: Ortsumgehung	13.600	734 (5,4%)	VB 02KK
B 174	SN	Von: B 174/S 228 Nach: B 174/S 235 Zählstelle: 5244 1107 BVWP:	14.900	805 (5,4%)	
B 174	SN	Von: B 174/S 235 Nach: B 174/B 180 b. Gornau Zählstelle: 5244 1108 BVWP:	17.000	850 (5,0%)	
B 174	SN	Von: B 174/B 180 b. Gornau Nach: B 174/K 6110 Zählstelle: 5244 1109 BVWP: Neubau	18.600	1.023 (5,5%)	VB 04KB
B 174	SN	Von: B 174/K 6110 Nach: B 169/B 173/B 174 Chemnitz Zählstelle: 5243 1101 BVWP: Neubau	20.700	1.076 (5,2%)	VB 04KB
B 175	SN	Von: B 175/S 36 Nossen Nach: A 14 AS Nossen-Nord (36) Zählstelle: 4945 1100 BVWP:	3.800	555 (14,6%)	
B 175	SN	Von: A 14 AS Nossen-Nord (36) Nach: B 175/S 35 Zählstelle: 4945 1101 BVWP:	1.700	199 (11,7%)	
B 175	SN	Von: B 175/S 35 Nach: A 14 AS Döbeln-Ost (35) Zählstelle: 4845 1101 BVWP: Ortsumgehung	4.700	512 (10,9%)	VB 02KK
B 175	SN	Von: B 169/B 175 Döbeln Nach: B 175/B 176 b. Hartha Zählstelle: 4843 1102 BVWP: Ortsumgehung	8.200	795 (9,7%)	VB 02KK



Straße	BL	Infos	DTV	SV (SV%)	BVWP
B 175	SN	Von: B 175/B 176 b. Hartha Nach: B 175/S 200 Zählstelle: 4943 1103 BVWP:	4.200	584 (13,9%)	
B 175	SN	Von: B 175/S 200 Nach: B 107/B 175/S 250 Rochlitz Zählstelle: 4943 1102 BVWP: Ortsumgehung	5.200	562 (10,8%)	WB 02KK
B 175	SN	Von: B 107/B 175 Rochlitz, Dauerzählstelle Nach: B 175/S 242 Dauerzählstelle Zählstelle: 4942 4203 BVWP: Ortsumgehung	4.100	394 (9,6%)	WB 02KK
B 175	SN	Von: B 175/S 242 Nach: B 175/K 8257/S 247 Zählstelle: 4942 1105 BVWP:	4.800	797 (16,6%)	
B 175	SN	Von: B 175/K 8257/S 247 Nach: B 95/B 175/S 57 b. Penig Zählstelle: 5042 1103 BVWP:	4.900	1.147 (23,4%)	
B 175	SN	Von: B 95/B 175/S 57 b. Penig Nach: B 175/S 249 Zählstelle: 5041 1108 BVWP:	3.500	746 (21,3%)	
B 175	SN	Von: B 175/S 249 Nach: B 175/B 180 Waldenburg Zählstelle: 5141 1101 BVWP: Ortsumgehung	3.400	697 (20,5%)	VB 02KK
B 175	SN	Von: B 175/B 180 Waldenburg Nach: B 175/B 180 Waldenburg Zählstelle: 5141 1107 BVWP: Ortsumgehung	5.800	534 (9,2%)	VB 02KK
B 175	SN	Von: B 175/B 180 Waldenburg Nach: A 4 AS Glauchau-Ost (64) Zählstelle: 5141 1102 BVWP:	8.800	792 (9,0%)	
B 175	SN	Von: A 4 AS Glauchau-Ost (64) Nach: B 175/K 7310/S 288 Zählstelle: 5141 1108 BVWP: Ortsumgehung	8.200	1.050 (12,8%)	VB 04KK
B 175	SN	Von: B 175/K 7310/S 288 Nach: B 175/S 289 Zählstelle: 5141 1103 BVWP: Ortsumgehung	9.200	1.214 (13,2%)	VB 04KK

Straße	BL	Infos	DTV	SV (SV%)	BVWP
B 175	SN	Von: B 175/S 289 Nach: B 93/B 175 b. Zwickau, Mosel Zählstelle: 5140 1105 BVWP:	7.100	1.136 (16,0%)	
B 175	SN	Von: B 175/K 6713 Nach: B 175/K 9314 Zählstelle: 5240 1103 BVWP:	7.700	316 (4,1%)	
B 175	SN	Von: B 175/K 9314/S 289 Nach: B 175 Zwickau Zählstelle: 5239 1101 BVWP:	4.500	446 (9,9%)	
B 176	SN	Von: B 175/B 176 Nach: B 176/S 44 Zählstelle: 4843 1101 BVWP:	3.400	377 (11,1%)	
B 176	SN	Von: B 107/B 176 Nach: B 176/S 11/S 48 Zählstelle: 4842 1102 BVWP:	3.200	403 (12,6%)	
B 176	SN	Von: B 176/S 11/S 48 Nach: B 176/S 11 Zählstelle: 4841 1103 BVWP:	5.600	840 (15,0%)	
B 176	SN	Von: B 176/S 11 Nach: B 95/B 176/S 50 Zählstelle: 4841 1101 BVWP:	8.700	731 (8,4%)	
B 176	SN	Von: B 93/B 176/S 50 Nach: B 176/S 71 Zählstelle: 4840 1103 BVWP:	6.100	604 (9,9%)	
B 176	SN	Von: B 176/S 71 Nach: B 176/S 61 Zählstelle: 4840 1102 BVWP:	4.200	332 (7,9%)	
B 176	SN	Von: B 176/S 61 Nach: B 2/B 176 Zählstelle: 4839 1103 BVWP:	3.200	253 (7,9%)	
B 178	SN	Von: B 99/B 178 b. Zittau Nach: B 178/K 8617 Zählstelle: 5054 1107 BVWP: Ortsumgehung	8.400	454 (5,4%)	VB 02KK

Straße	BL	Infos	DTV	SV (SV%)	BVWP
B 178	SN	Von: B 178/K 8617 Nach: B 178/S 128 Zählstelle: 5054 1108 BVWP: Ortsumgehung	8.200	402 (4,9%)	VB 02KK
B 178	SN	Von: B 178/S 128 Nach: B 178/S 144 Zählstelle: 4954 1105 BVWP: Ortsumgehung	8.000	432 (5,4%)	VB 02KK
B 178	SN	Von: B 178/S 144 Nach: B 178/S 143 Zählstelle: 4954 1101 BVWP: Ortsumgehung	9.900	554 (5,6%)	VB 02KK
B 178	SN	Von: B 178/S 143 Nach: B 178/K 8681/S 115 Zählstelle: 4954 1102 BVWP:	9.500	523 (5,5%)	
B 178	SN	Von: B 178/S 115/S 148 Nach: B 178/S 151 Zählstelle: 4953 1107 BVWP:	9.600	1.123 (11,7%)	
B 178	SN	Von: B 178/S 151 Nach: B 6/B 178 Löbau Zählstelle: 4953 1106 BVWP:	9.800	1.225 (12,5%)	
B 180	SN	Von: B 180/K 8203 Frankenberg Nach: B 173/B 180 Flöha Zählstelle: 5144 1101 BVWP:	6.900	255 (3,7%)	
B 180	SN	Von: B 180/K 7711 Nach: B 180/S 236 Zählstelle: 5144 1102 BVWP:	3.300	76 (2,3%)	
B 180	SN	Von: B 180/S 236 Nach: B 174/B 180 b. Gornau Zählstelle: 5144 1103 BVWP:	2.700	65 (2,4%)	
B 180	SN	Von: B 174/B 180 b. Gornau Nach: B 180/K 8174/S 232 Zählstelle: 5244 1104 BVWP:	3.400	316 (9,3%)	
B 180	SN	Von: B 180/K 8174/S 232 Nach: B 180/S 232 Zählstelle: 5244 1111 BVWP:	3.500	263 (7,5%)	

<b>Straße</b>	<b>BL</b>	<b>Infos</b>	<b>DTV</b>	<b>SV (SV%)</b>	<b>BVWP</b>
B 180	SN	Von: B 180/S 232 Nach: B 95/B 180 Burkhardtsdorf Zählstelle: 5243 1105 BVWP:	1.800	50 (2,8%)	
B 180	SN	Von: B 95/B 180 Burkhardtsdorf Nach: B 180/S 257 Zählstelle: 5243 1106 BVWP: Ortsumgehung	5.400	254 (4,7%)	WB* 02KK
B 180	SN	Von: B 180/S 257 Nach: B 180/S 258 Zählstelle: 5243 1102 BVWP:	6.600	13 (0,2%)	
B 180	SN	Von: B 180/S 256 Nach: B 180/S 246 Zählstelle: 5242 1111 BVWP:	10.300	536 (5,2%)	
B 180	SN	Von: B 180/K 8870 Nach: B 173/B 180 Oberlungwitz Zählstelle: 5242 1104 BVWP:	6.900	455 (6,6%)	
B 180	SN	Von: B 173/B 180 Oberlungwitz Nach: B 180/S 245/S 255 Zählstelle: 5141 1104 BVWP:	10.200	816 (8,0%)	
B 180	SN	Von: B 180/S 245/S 255 Nach: B 175/B 180 Waldenburg Zählstelle: 5141 1105 BVWP:	6.400	570 (8,9%)	
B 180	SN	Von: B 175/B 180 Waldenburg Nach: B 180 Landesgrenze Bandenburg Zählstelle: 5141 1106 BVWP:	2.700	381 (14,1%)	
B 181	SN	Von: B 181/K 6562 Leipzig Nach: B 181/B 186 b. Leipzig, Dölzig Zählstelle: 4639 1105 BVWP: Ausbau	14.800	1.332 (9,0%)	VB 24KK
B 181	SN	Von: B 181/B 186 b. Leipzig, Dölzig Nach: B 181 Landesgrenze Sachsen-Anhalt Zählstelle: 4639 1104 BVWP: Ausbau	20.700	2.111 (10,2%)	VB 24KK
B 182	SN	Von: B 182/S 28 Landesgrenze Sachsen-Anhalt Nach: B 182/S 31 Wörblitz Zählstelle: 4645 1101 BVWP: Ortsumgehung	6.000	654 (10,9%)	WB 02KK

<b>Straße</b>	<b>BL</b>	<b>Infos</b>	<b>DTV</b>	<b>SV (SV%)</b>	<b>BVWP</b>
B 182	SN	Von: B 182/S 31 Wörblitz Nach: B 182/K 8922 Dommitzsch Zählstelle: 4645 1102 BVWP: Ortsumgehung	3.600	356 (9,9%)	WB 02KK
B 182	SN	Von: B 182/K 8922 Dommitzsch Nach: B 182/S 30 Elsnig Zählstelle: 4545 1100 BVWP: Ortsumgehung	2.300	382 (16,6%)	WB 02KK
B 182	SN	Von: B 182/S 30 Elsnig Nach: B 182/S 24 b. Neiden Zählstelle: 4444 1103 BVWP:	3.800	433 (11,4%)	
B 182	SN	Von: B 182/S 24 b. Neiden Nach: B 87/B 182/B 183 Torgau Zählstelle: 4444 1102 BVWP:	13.900	876 (6,3%)	
B 182	SN	Von: B 182/B 183 Torgau Nach: B 182/K 8985 Lößwig Zählstelle: 4343 1102 BVWP:	4.200	470 (11,2%)	
B 182	SN	Von: B 182/K 8985 Lößwig Nach: B 182/S 16 Belgern Zählstelle: 4343 1101 BVWP:	4.600	409 (8,9%)	
B 182	SN	Von: B 182/S 16 Belgern Nach: B 182/S 17 Strehla Zählstelle: 4343 1100 BVWP: Ortsumgehung	2.400	312 (13,0%)	WB 02KK
B 183	SN	Von: B 183 Nach: B 183/K 8915 Zählstelle: 4445 1106 BVWP:	2.200	480 (21,8%)	
B 183	SN	Von: B 183/K 8915 Nach: B 183/S 25 Zählstelle: 4444 1105 BVWP:	2.700	616 (22,8%)	
B 183	SN	Von: B 183/S 25 Nach: B 87/B 183 Zählstelle: 4444 1104 BVWP:	3.100	515 (16,6%)	
B 183	SN	Von: B 182/B 183 Nach: B 183/K 8985 Zählstelle: 4443 1102 BVWP:	3.700	303 (8,2%)	

Straße	BL	Infos	DTV	SV (SV%)	BVWP
B 183	SN	Von: B 183/K 8985 Nach: B 183/S 16 Zählstelle: 4442 1102 BVWP:	1.900	312 (16,4%)	
B 183	SN	Von: B 183/S 16 Nach: B 2/B 107/B 183/S 11 Zählstelle: 4442 1101 BVWP:	3.700	429 (11,6%)	
B 183a	SN	Von: B 2/B 183A Nach: B 183a/K 7449 Zählstelle: 4441 1100 BVWP:	2.800	227 (8,1%)	
B 183a	SN	Von: B 183a/K 7449 Nach: B 183a/K 7447 Zählstelle: 4440 1100 BVWP:	4.100	361 (8,8%)	
B 183a	SN	Von: B 183a/K 7447 Nach: B 183a/B 184 Zählstelle: 4440 1101 BVWP:	4.200	235 (5,6%)	
B 183a	SN	Von: B 183a/B 184/S 4 Nach: B 183a/S 2/S 4 Zählstelle: 4439 1101 BVWP:	4.700	597 (12,7%)	
B 183a	SN	Von: B 183a/S 2/S 4 Nach: B 183a Zählstelle: 4439 1100 BVWP:	2.500	383 (15,3%)	
B 184	SN	Von: B 2/B 184 Nach: B 184/S 8 Zählstelle: 4540 1103 BVWP:	7.800	546 (7,0%)	
B 184	SN	Von: B 184/S 8 Nach: B 184/K 7442/S 4 Zählstelle: 4540 1102 BVWP:	11.400	718 (6,3%)	
B 184	SN	Von: B 184/K 7442/S 4 Nach: B 183a/B 184/S 4 Zählstelle: 4439 1104 BVWP:	6.100	781 (12,8%)	
B 184	SN	Von: B 183a/B 184/S 4 B Nach: 183a/B 184 Zählstelle: 4439 1103 BVWP:	6.000	534 (8,9%)	

Straße	BL	Infos	DTV	SV (SV%)	BVWP
B 184	SN	Von: B 183a/B 184 Nach: B 184 Zählstelle: 4439 1102 BVWP:	5.000	465 (9,3%)	
B 186	SN	Von: B 6/B 186 Nach: B 186/K 6521 Zählstelle: 4641 1103 BVWP:	6.400	378 (5,9%)	
B 186	SN	Von: B 186/S 38/S 46 Nach: B 186/K 6523/K 7923/S 46 Zählstelle: 4740 1101 BVWP:	11.000	924 (8,4%)	
B 186	SN	Von: B 2/B 186 Nach: AS Leipzig-Südwest Zählstelle: 4739 1103 BVWP:	12.400	2.406 (19,4%)	
B 186	SN	Von: AS Leipzig-Südwest (A 38) Nach: B 87/B 186 Zählstelle: 4739 1102 BVWP:	8.000	1.232 (15,4%)	
B 186	SN	Von: B 87/B 186 Nach: B 181/B 186 Zählstelle: 4639 1106 BVWP:	10.900	1.482 (13,6%)	
B 186	SN	Von: B 181/B 186 Nach: B 186/S 8 Zählstelle: 4639 1103 BVWP:	6.400	691 (10,8%)	
B 186	SN	Von: B 186/S 8 Nach: B 6 Zählstelle: 4639 1102 BVWP:	3.900	254 (6,5%)	
B 282	SN	Von: B 92/B 282 b. Jössnitz Nach: B 282/K 7871/S 316 Zählstelle: 5438 1103 BVWP: Ortsumgehung	7.400	888 (12,0%)	WB 02KK
B 282	SN	Von: B 282/K 7871/S 316 Nach: B 282/S 318 Zählstelle: 5438 1102 BVWP: Ortsumgehung	3.800	752 (19,8%)	WB 02KK
B 282	SN	Von: B 282/S 318 Nach: B 282 Landesgrenze Thüringen Zählstelle: 5437 1101 BVWP: Ortsumgehung	4.200	815 (19,4%)	WB 02KK

<b>Straße</b>	<b>BL</b>	<b>Infos</b>	<b>DTV</b>	<b>SV (SV%)</b>	<b>BVWP</b>
B 283	SN	Von: B 283/K 9170 Nach: B 283/S 273 Zählstelle: 5442 1103 BVWP:	4.300	275 (6,4%)	
B 283	SN	Von: B 283/S 273 Nach: B 283/S 274 Zählstelle: 5441 1102 BVWP:	3.300	228 (6,9%)	
B 283	SN	Von: B 283/S 274 Nach: B 283/S 277 Zählstelle: 5441 1103 BVWP:	6.100	281 (4,6%)	
B 283	SN	Von: B 169/K 7813 Aue Nach: B 283/S 300 Zählstelle: 5540 1102 BVWP: Ortsumgehung	2.400	113 (4,7%)	WB 02KK
B 283	SN	Von: B 283/S 300 Nach: B 283/S 304 Zählstelle: 5540 1101 BVWP:	5.800	122 (2,1%)	
B 283	SN	Von: B 283/S 301 Nach: B 283/K 7843/S 305 Zählstelle: 5640 1102 BVWP:	3.100	109 (3,5%)	
B 283	SN	Von: B 283/K 7843/S 305 Nach: B 283/K 7841/K 7849 Zählstelle: 5640 1101 BVWP:	3.200	131 (4,1%)	
B 283	SN	Von: B 283/K 7841/K 7849 Nach: B 92/B 283/K 7846 Adorf Zählstelle: 5639 1103 BVWP:	9.000	756 (8,4%)	







**Sachsen-Anhalt**

<b>Straße</b>	<b>BL</b>	<b>Infos</b>	<b>DTV</b>	<b>SV (SV%)</b>	<b>BVWP</b>
A 2	ST	Von: AS Helmstedt-Ost (63) Nach: AS Marienborn/Helmstedt (63) Zählstelle: 3732 7012 BVWP:	73.600	17.149 (23,3%)	
A 2	ST	Von: AS Marienborn/Helmstedt (63) Nach: AS Alleringersleben (64) Zählstelle: 3732 7011 BVWP:	73.600	17.149 (23,3%)	
A 2	ST	Von: AS Alleringersleben (64) Nach: AS Eilsleben (65) Zählstelle: 3733 7010 BVWP:	63.600	15.137 (23,8%)	
A 2	ST	Von: AS Eilsleben (65) Nach: AS Bornstedt (66) Zählstelle: 3833 7903 BVWP:	74.000	- (-)	
A 2	ST	Von: AS Bornstedt (66) Nach: AS Irxleben (67) Zählstelle: 3834 7009 BVWP:	71.800	17.304 (24,1%)	
A 2	ST	Von: AS Irxleben (67) Nach: AK Kreuz Magdeburg (A 14) Zählstelle: 3835 7008 BVWP:	71.800	17.304 (24,1%)	
A 2	ST	Von: AK Kreuz Magdeburg (A 14) Nach: AS Ebendorf (69) Zählstelle: 3835 7901 BVWP:	69.000	14.283 (20,7%)	
A 2	ST	Von: AS Ebendorf (69) Nach: AS Magdeburg-Zentrum (70) Zählstelle: 3835 7007 BVWP:	69.000	14.283 (20,7%)	
A 2	ST	Von: AS Magdeburg-Zentrum (70) Nach: AS Magdeburg-Rothensee (71) Zählstelle: 3835 7006 BVWP:	70.000	14.140 (20,2%)	
A 2	ST	Von: AS Magdeburg-Rothensee (71) Nach: Behelfs-AS Lostau (72) Zählstelle: 3736 7005 BVWP:	61.600	13.614 (22,1%)	
A 2	ST	Von: Behelfs-AS Lostau (72) Nach: AS Burg-Zentrum (73) Zählstelle: 3736 7004 BVWP:	61.600	13.614 (22,1%)	
A 2	ST	Von: AS Burg-Zentrum (73) Nach: AS Burg-Ost (74) Zählstelle: 3737 7003 BVWP:	47.500	10.973 (23,1%)	
A 2	ST	Von: AS Burg-Ost (74) Nach: AS Theeßen (75) Zählstelle: 3737 7002 BVWP:	48.000	11.376 (23,7%)	

<b>Straße</b>	<b>BL</b>	<b>Infos</b>	<b>DTV</b>	<b>SV (SV%)</b>	<b>BVWP</b>
A 2	ST	Von: AS Theeßen (75) Nach: AS Ziesar (76) Zählstelle: 3738 3810 BVWP:	51.600	11.610 (22,5%)	
A 9	ST	Von: Behelfs-AS Köselitz (7) Nach: AS Coswig (8) Zählstelle: 4040 7014 BVWP:	39.500	6.360 (16,1%)	
A 9	ST	Von: AS Coswig (8) Nach: AS Vockerode (9) Zählstelle: 4140 7015 BVWP:	48.700	7.354 (15,1%)	
A 9	ST	Von: AS Vockerode (9) Nach: AS Dessau-Ost (10) Zählstelle: 4139 7016 BVWP:	48.700	7.354 (15,1%)	
A 9	ST	Von: AS Dessau-Ost (10) Nach: AS Dessau-Süd (11) Zählstelle: 4239 7017 BVWP:	43.800	6.745 (15,4%)	
A 9	ST	Von: AS Dessau-Süd (11) Nach: AS Bitterfeld/Wolfen (12) Zählstelle: 4339 7018 BVWP:	50.000	7.850 (15,7%)	
A 9	ST	Von: AS Bitterfeld/Wolfen (12) Nach: AS Halle (13) Zählstelle: 4339 7019 BVWP:	56.000	- (-)	
A 9	ST	Von: AS Halle (13) Nach: Behelfs-AS Wiedemar (14) Zählstelle: 4439 7020 BVWP:	46.200	8.085 (17,5%)	
A 9	ST	Von: Behelfs-AS Wiedemar (14) Nach: AK Schkeuditzer Kreuz (A 14) Zählstelle: 4539 7022 BVWP:	46.200	8.131 (17,6%)	
A 9	ST	Von: Behelfs-AS Großkugel (16) Nach: AS Leipzig-West (17) Zählstelle: 4639 3809 BVWP:	73.900	13.450 (18,2%)	
A 9	ST	Von: AS Leipzig-West (17) Nach: AS Bad Dürrenberg (18) Zählstelle: 4639 7025 BVWP:	62.700	11.913 (19,0%)	
A 9	ST	Von: AS Bad Dürrenberg (18) Nach: AK Kreuz Rippachtal (A 38) Zählstelle: 4738 7026 BVWP:	62.800	13.062 (20,8%)	

<b>Straße</b>	<b>BL</b>	<b>Infos</b>	<b>DTV</b>	<b>SV (SV%)</b>	<b>BVWP</b>
A 9	ST	Von: AK Kreuz Rippachtal (A 38) Nach: AS Weißenfels (20) Zählstelle: 4738 7905 BVWP:	69.700	13.243 (19,0%)	
A 9	ST	Von: AS Weißenfels (20) Nach: AS Naumburg (21a) Zählstelle: 4837 7027 BVWP:	63.100	12.620 (20,0%)	
A 9	ST	Von: AS Naumburg (21a) Nach: AS Droyßig (21b) Zählstelle: 4937 7028 BVWP:	60.300	12.422 (20,6%)	
A 14	ST	Von: AS Dahlenwarsleben (1) Nach: AK Kreuz Magdeburg (A 2) Zählstelle: 3835 7049 BVWP:	11.100	2.564 (23,1%)	
A 14	ST	Von: AK Kreuz Magdeburg (A 2) Nach: AS Magdeburg-Stadtfeld (3) Zählstelle: 3835 7048 BVWP:	42.000	12.432 (29,6%)	
A 14	ST	Von: AS Magdeburg-Stadtfeld (3) Nach: AS Wanzleben (4) Zählstelle: 3835 7047 BVWP:	42.600	11.885 (27,9%)	
A 14	ST	Von: AS Wanzleben (4) Nach: AS Magdeburg-Sudenburg (5) Zählstelle: 3935 7046 BVWP:	38.400	11.635 (30,3%)	
A 14	ST	Von: AS Magdeburg-Sudenburg (5) Nach: AS Magdeburg-Reform (6) Zählstelle: 3935 7045 BVWP:	33.900	7.831 (23,1%)	
A 14	ST	Von: AS Magdeburg-Reform (6) Nach: AS Schönebeck (7) Zählstelle: 3935 7044 BVWP:	41.900	9.888 (23,6%)	
A 14	ST	Von: AS Schönebeck (7) Nach: AS Calbe (8) Zählstelle: 4036 7043 BVWP:	34.800	8.561 (24,6%)	
A 14	ST	Von: AS Calbe (8) Nach: AS Staßfurt (9) Zählstelle: 4136 7042 BVWP:	31.600	8.974 (28,4%)	

<b>Straße</b>	<b>BL</b>	<b>Infos</b>	<b>DTV</b>	<b>SV (SV%)</b>	<b>BVWP</b>
A 14	ST	Von: AS Staßfurt (9) Nach: AS Bernburg (10) Zählstelle: 4136 7041 BVWP:	33.300	8.392 (25,2%)	
A 14	ST	Von: AS Bernburg (10) Nach: AS Plötzkau (11) Zählstelle: 4236 7040 BVWP:	32.900	8.390 (25,5%)	
A 14	ST	Von: AS Plötzkau (11) Nach: AS Könnern (12) Zählstelle: 4236 3832 BVWP:	34.700	8.432 (24,3%)	
A 14	ST	Von: AS Könnern (12) Nach: AS Löbejün (13) Zählstelle: 4336 7038 BVWP:	34.800	9.187 (26,4%)	
A 14	ST	Von: AS Löbejün (13) Nach: AS Halle-Trotha (15) Zählstelle: 4337 7037 BVWP:	35.400	8.496 (24,0%)	
A 14	ST	Von: AS Halle-Trotha (15) Nach: AS Halle-Tornau (16) Zählstelle: 4437 7035 BVWP: Ausbau	35.300	8.366 (23,7%)	VB 46KB
A 14	ST	Von: AS Halle-Tornau (16) Nach: AS Halle/Peißen (17) Zählstelle: 4438 7034 BVWP: Ausbau	35.300	8.543 (24,2%)	VB 46KB
A 14	ST	Von: AS Halle/Peißen (17) Nach: Behelfs-AS Halle-Ost (18) Zählstelle: 4538 7032 BVWP: Ausbau	43.700	9.527 (21,8%)	VB 46KB
A 14	ST	Von: Behelfs-AS Halle-Ost (18) Nach: Behelfs-AS Gröbers (19) Zählstelle: 4538 7031 BVWP: Ausbau	42.200	8.904 (21,1%)	VB 46KB
A 14	ST	Von: Behelfs-AS Gröbers (19) Nach: AK Schkeuditzer Kreuz (A 9) Zählstelle: 4538 3833 BVWP: Ausbau	45.100	8.434 (18,7%)	VB 46KB
A 38	ST	Von: AS Roßla (14) Nach: AS Sangerhausen-West (15) Zählstelle: 4533 7052 BVWP:	9.100	1.574 (17,3%)	

Straße	BL	Infos	DTV	SV (SV%)	BVWP
A 38	ST	Von: AS Sangerhausen-West (15) Nach: AS Sangerhausen-Süd (16) Zählstelle: 4533 7053 BVWP:	10.700	1.819 (17,0%)	
A 38	ST	Von: AD Dreieck Oberröblingen (A 71) Nach: AS Allstedt (18) Zählstelle: 4534 7055 BVWP:	10.700	1.873 (17,5%)	
A 38	ST	Von: AS Allstedt (18) Nach: AS Eisleben (19) Zählstelle: 4534 7056 BVWP:	8.000	1.608 (20,1%)	
A 38	ST	Von: AD Dreieck Halle-Süd (A 14) Nach: AS Bad Lauchstädt (23) Zählstelle: 4537 7060 BVWP:	6.500	774 (11,9%)	
A 38	ST	Von: AS Bad Lauchstädt (23) Nach: AS Merseburg-Nord (24) Zählstelle: 4637 7061 BVWP:	12.000	1.440 (12,0%)	
A 38	ST	Von: AS Merseburg-Nord (24) Nach: AS Merseburg-Süd (25) Zählstelle: 4637 7062 BVWP:	12.000	1.440 (12,0%)	
A 38	ST	Von: AS Merseburg-Süd (25) Nach: AS Leuna (26) Zählstelle: 4637 7063 BVWP:	12.000	1.440 (12,0%)	
A 38	ST	Von: AS Leuna (26) Nach: AK Kreuz Rippachtal (A 9) Zählstelle: 4738 3834 BVWP:	12.800	2.086 (16,3%)	
A 38	ST	Von: AK Kreuz Rippachtal (A 9) Nach: AS Lützen (28) Zählstelle: 4739 7066 BVWP:	10.800	1.436 (13,3%)	
A 143	ST	Von: AS Halle-Neustadt (3) Nach: AS Teutschenthal (4) Zählstelle: 4537 3840 BVWP:	6.500	774 (11,9%)	
A 143	ST	Von: AS Teutschenthal (4) Nach: AS Holleben (5) Zählstelle: 4537 7068 BVWP:	6.500	774 (11,9%)	

Straße	BL	Infos	DTV	SV (SV%)	BVWP
A 143	ST	Von: AS Holleben (5) Nach: AD Dreieck Halle-Süd (A 38) Zählstelle: 4537 7067 BVWP:	6.500	774 (11,9%)	
B 1	ST	Von: B 1 / LG NS Nach: B 1 / L 41 / Morsleben Zählstelle: 3732 5027 BVWP:	7.400	370 (5,0%)	
B 1	ST	Von: B 1 / L 41 / Morsleben Nach: B 1 / L 40 Zählstelle: 3732 5026 BVWP:	4.200	281 (6,7%)	
B 1	ST	Von: B 1 / L 40 Nach: B 1 / K 1146 Zählstelle: 3732 5025 BVWP:	3.800	403 (10,6%)	
B 1	ST	Von: B 1 / K 1146 Nach: B 1 / 1. L 25 Erxleben Zählstelle: 3733 3825 BVWP:	2.800	330 (11,8%)	
B 1	ST	Von: B 1 / 1. L 25 Erxleben Nach: B 1 / B 245 / SM-Gr. / Kreisverkehr Zählstelle: 3733 5023 BVWP:	3.300	264 (8,0%)	
B 1	ST	Von: B 1 / B 245 / SM-Gr. / Kreisverkehr Nach: B 1 / K 1153 Zählstelle: 3733 5022 BVWP:	2.400	254 (10,6%)	
B 1	ST	Von: B 1 / K 1153 Nach: AS Bornstedt (A 2) Zählstelle: 3834 5021 BVWP:	2.400	254 (10,6%)	
B 1	ST	Von: AS Bornstedt (A 2) Nach: B 1 / L 45 / Eichenbarleben Zählstelle: 3834 5020 BVWP:	1.600	194 (12,1%)	
B 1	ST	Von: B 1 / L 45 / Eichenbarleben Nach: B 1 / L 46 Zählstelle: 3834 5019 BVWP:	4.300	572 (13,3%)	
B 1	ST	Von: B 1 / L 46 Nach: B 1 / L 47 / Irxleben Zählstelle: 3834 5018 BVWP:	6.100	555 (9,1%)	



<b>Straße</b>	<b>BL</b>	<b>Infos</b>	<b>DTV</b>	<b>SV (SV%)</b>	<b>BVWP</b>
B 1	ST	Von: B 1 / L 47 / Irxleben Nach: B 1 / L 48 Zählstelle: 3834 5017 BVWP:	9.500	561 (5,9%)	
B 1	ST	Von: B 1 / L 48 Nach: AS Magdeburg-Stadtfeld (A 14) Zählstelle: 3835 5016 BVWP:	6.100	476 (7,8%)	
B 1	ST	Von: AS Magdeburg-Stadtfeld (A 14) Nach: B 1 / OA Magdeburg Zählstelle: 3835 5901 BVWP:	10.100	354 (3,5%)	
B 1	ST	Von: B 1 / OE Magdeburg Nach: B 1 / B 184 / Heyrothsberge Zählstelle: 3836 5015 BVWP:	16.700	935 (5,6%)	
B 1	ST	Von: B 1 / B 184 / Heyrothsberge Nach: B 1 / K 1215 Zählstelle: 3836 3819 BVWP:	9.700	815 (8,4%)	
B 1	ST	Von: B 1 / K 1215 Nach: AS Burg-Zentrum (A 2) Zählstelle: 3736 5013 BVWP:	9.400	555 (5,9%)	
B 1	ST	Von: AS Burg-Zentrum (A 2) Nach: B 1 / OA Burg Zählstelle: 3736 5012 BVWP: Ortsumgehung	15.200	912 (6,0%)	VB 02KK
B 1	ST	Von: B 1 / OE Burg Nach: B 1 / L 54 / Hohenseeden / SM-Gr. Zählstelle: 3737 5007 BVWP: Ortsumgehung	7.600	646 (8,5%)	VB 02KK
B 1	ST	Von: B 1 / L 54 / Hohenseeden / SM-Gr. Nach: B 1 / K 1206 / Parchen Zählstelle: 3638 5006 BVWP:	6.300	680 (10,8%)	
B 1	ST	Von: B 1 / K 1206 / Parchen Nach: B 1 / 1. B 107 Genthin Zählstelle: 3638 3893 BVWP:	6.300	680 (10,8%)	
B 1	ST	Von: OE Genthin Nach: L 34 Zählstelle: 3539 5002 BVWP:	5.300	366 (6,9%)	

Straße	BL	Infos	DTV	SV (SV%)	BVWP
B 1	ST	Von: B 1 / L 34 Nach: B 1 / LG BB Zählstelle: 3539 5001 BVWP:	3.200	438 (13,7%)	
B 2	ST	Von: B 2 / LG TH Nach: B 2 / 2. K 2214 (nach Golben) Zählstelle: 4938 3897 BVWP:	6.300	542 (8,6%)	
B 2	ST	Von: B 2 / OE Zeitz Nach: B 2 / B 2n OU Zeitz, Nordspange Zählstelle: 4839 3007 BVWP:	3.300	172 (5,2%)	
B 2	ST	Von: B 2 / B 2n OU Zeitz, Nordspange Nach: B 2 / L 192 / Reuden Zählstelle: 4939 3259 BVWP:	4.600	276 (6,0%)	
B 2	ST	Von: B 2 / L 192 / Reuden Nach: B 2 / LG SN Zählstelle: 4839 3851 BVWP:	5.300	493 (9,3%)	
B 2	ST	Von: B 2 LG SN Nach: B 2 / L 130 Zählstelle: 4341 2001 BVWP:	3.300	376 (11,4%)	
B 2	ST	Von: B 2 / L 130 Nach: B 2 / K 2029 Zählstelle: 4341 2002 BVWP:	3.700	611 (16,5%)	
B 2	ST	Von: B 2 / K 2029 Nach: B 2 / L 129 / Kemberg Zählstelle: 4241 2003 BVWP:	3.700	611 (16,5%)	
B 2	ST	Von: B 2 / L 129 / Kemberg Nach: B 2 / K 2024 Zählstelle: 4241 2004 BVWP:	6.800	721 (10,6%)	
B 2	ST	Von: B 2 / K 2024 Nach: B 2 / B 182 b. Lutherstadt Wittenberg Zählstelle: 4241 2005 BVWP:	6.800	721 (10,6%)	
B 2	ST	Von: B 2 / B 182 b. Lutherstadt Wittenberg Nach: B 2 / B 100 / Eutzsch Zählstelle: 4141 2006 BVWP: Ortsumgehung	10.100	869 (8,6%)	VB 02KK

<b>Straße</b>	<b>BL</b>	<b>Infos</b>	<b>DTV</b>	<b>SV (SV%)</b>	<b>BVWP</b>
B 2	ST	Von: B 2 / B 100 / Eutzsch Nach: B 2 / L 131 / Pratau Zählstelle: 4141 2007 BVWP: Ortsumgehung	14.200	1.065 (7,5%)	VB 02KK
B 2	ST	Von: B 2 / L 131 / Pratau Nach: B 187 Lutherstadt Wittenberg, NK 033 Zählstelle: 4141 3814 BVWP:	16.500	1.386 (8,4%)	
B 2	ST	Von: B 187 Lutherstadt Wittenberg, NK 033 Nach: B 187 Lutherstadt Wittenberg, NK 010 Zählstelle: 4141 2221 BVWP: Ortsumgehung	19.700	1.123 (5,7%)	VB 04KK
B 2	ST	Von: B 2 / OA Wittenberg Nach: B 2 / L 123 / Kropstädt Zählstelle: 4042 3898 BVWP: Ortsumgehung	4.900	495 (10,1%)	VB 02KK
B 2	ST	Von: B 2 / L 123 / Kropstädt Nach: B 2 / LG BB Zählstelle: 4042 2013 BVWP:	3.500	406 (11,6%)	
B 2n	ST	Von: B 91 (Theißen) Nach: B 2 alt (Bornitz) Zählstelle: 4938 3258 BVWP:	3.600	306 (8,5%)	
B 6	ST	Von: B 6 / A 9 / LG SN Nach: B 6 / L 168 / Gröbers Zählstelle: 4538 3009 BVWP: Ortsumgehung	8.600	628 (7,3%)	VB 02KB
B 6	ST	Von: B 6 / L 168 / Gröbers Nach: B 6 / L 167 Zählstelle: 4538 3828 BVWP: Ortsumgehung	10.000	830 (8,3%)	VB 02KB
B 6	ST	Von: B 6 / L 167 Nach: B 6 / OA Halle Zählstelle: 4538 3011 BVWP: Ortsumgehung	11.500	587 (5,1%)	VB 02KB
B 6	ST	Von: B 6 / OE Halle Nach: AS Halle-Trotha (A 14) Zählstelle: 4437 3012 BVWP: Ortsumgehung	10.500	578 (5,5%)	VB 02KB
B 6	ST	Von: AS Halle-Trotha (A 14) Nach: B 6 / L 161 Zählstelle: 4437 3013 BVWP: Ortsumgehung	7.000	483 (6,9%)	VB 02KB

<b>Straße</b>	<b>BL</b>	<b>Infos</b>	<b>DTV</b>	<b>SV (SV%)</b>	<b>BVWP</b>
B 6	ST	Von: B 6 / L 161 Nach: B 6 / L 147 Zählstelle: 4437 3014 BVWP: Ortsumgehung	5.500	402 (7,3%)	VB 02KB
B 6	ST	Von: B 6 / L 147 Nach: B 6 / K 2125 Zählstelle: 4437 3015 BVWP: Ortsumgehung	3.300	257 (7,8%)	VB 02KB
B 6	ST	Von: B 6 / K 2125 Nach: B 6 / L 137 Zählstelle: 4337 3016 BVWP: Ortsumgehung	3.300	257 (7,8%)	VB 02KB
B 6	ST	Von: B 6 / L 137 Nach: B 6 / SBA-Gr. Sangerhausen Zählstelle: 4336 3017 BVWP: Ortsumgehung	2.900	638 (22,0%)	VB 02KB
B 6	ST	Von: B 6 / SBA-Gr. Halle Nach: B 6 / L 156 / Garsena Zählstelle: 4336 3841 BVWP: Ortsumgehung	2.900	638 (22,0%)	VB 02KB
B 6	ST	Von: B 6 / L 156 / Garsena Nach: B 6 / B 71 / Könnern Zählstelle: 4336 1315 BVWP: Ortsumgehung	4.100	529 (12,9%)	VB 04KB
B 6	ST	Von: B 6 / L 154 Nach: B 6 / L 149 Zählstelle: 4336 1317 BVWP: Ortsumgehung	2.200	161 (7,3%)	VB 04KB
B 6	ST	Von: B 6 / L 151 / Alsleben Nach: B 6 / L 74 Zählstelle: 4236 1319 BVWP: Ortsumgehung	6.900	828 (12,0%)	VB 04KB
B 6	ST	Von: B 6 / L 74 Nach: B 6 / K 2373 Zählstelle: 4235 1320 BVWP: Ortsumgehung	3.300	211 (6,4%)	VB 04KB
B 6	ST	Von: B 6 / K 2373 Nach: B 6 / SBA-Gr. Halberstadt Zählstelle: 4235 1321 BVWP: Ortsumgehung	3.700	278 (7,5%)	VB 04KB
B 6	ST	Von: B 6 / SBA-Gr. Halberstadt Nach: B 6 / L 72 Zählstelle: 4235 4301 BVWP: Ortsumgehung	3.700	278 (7,5%)	VB 04KB

<b>Straße</b>	<b>BL</b>	<b>Infos</b>	<b>DTV</b>	<b>SV (SV%)</b>	<b>BVWP</b>
B 6	ST	Von: B 6 / L 72 Nach: B 6 / K 1330 Zählstelle: 4235 4302 BVWP: Ortsumgehung	3.600	169 (4,7%)	VB 04KB
B 6	ST	Von: B 6 / K 1330 Nach: OA Aschersleben Zählstelle: 4234 4303 BVWP: Ortsumgehung	3.600	169 (4,7%)	VB 04KB
B 6	ST	Von: OE Aschersleben Nach: AS Ascherleben West, NK 404 Zählstelle: 4234 4215 BVWP:	6.900	311 (4,5%)	
B 6	ST	Von: AS Aschersleben West, NK 404 Nach: B 6 / 1. L 75 Zählstelle: 4233 4310 BVWP: Ortsumgehung	10.800	1.415 (13,1%)	VB 04KB
B 6	ST	Von: B 6 / 2. L 75 Nach: B 6 / K 2362 Zählstelle: 4233 4312 BVWP: Ortsumgehung	7.500	780 (10,4%)	VB 04KB
B 6	ST	Von: B 6 / K 2362 Nach: B 6 / L 66 Zählstelle: 4233 3853 BVWP: Ortsumgehung	8.100	891 (11,0%)	VB 04KB
B 6	ST	Von: B 6 / OE Quedlinburg Nach: B 6 / K 2358 / K 2359 / Westerhausen Zählstelle: 4232 4319 BVWP: Ortsumgehung	8.200	689 (8,4%)	VB 04KB
B 6	ST	Von: L 240 / Westerhausen Nach: OA Blankenburg Zählstelle: 4231 4001 BVWP: Ortsumgehung	9.800	823 (8,4%)	VB 04KB
B 6	ST	Von: B 6n NK 051 Nach: B 6n NK 069 Zählstelle: 4131 3845 BVWP:	6.800	1.183 (17,4%)	
B 6	ST	Von: B 6 / L 84 AS Heimbürg Nach: B 6 / 1. K 1347 / Heimbürg Zählstelle: 4131 4222 BVWP:	4.700	146 (3,1%)	
B 6	ST	Von: B 6 / 2. K 1347 / Heimbürg Nach: B 6 / K 1346 / Benzingerode Zählstelle: 4131 3817 BVWP:	3.100	143 (4,6%)	

Straße	BL	Infos	DTV	SV (SV%)	BVWP
B 6	ST	Von: B 6 / K 1346 / Benzingerode Nach: OA Wernigerode Zählstelle: 4131 4224 BVWP:	4.500	162 (3,6%)	
B 6	ST	Von: L 88 Nach: LG NI Zählstelle: 4129 4227 BVWP:	3.200	102 (3,2%)	
B 6n	ST	Von: B 185 AS Ascherl.-Ost Nach: B 180 AS Ascherl.-Zentrum Zählstelle: 4234 3860 BVWP:	5.500	820 (14,9%)	
B 6n	ST	Von: B 6n / B 180 AS Aschersl.-Zentrum Nach: B 6n / AS Aschersl.-West Zählstelle: 4234 4210 BVWP:	5.100	689 (13,5%)	
B 6n	ST	Von: AS Blankenburg Zentrum (NK 051) Nach: AS Heimburg L 84 (NK 038) Zählstelle: 4131 4232 BVWP:	11.800	826 (7,0%)	
B 6n	ST	Von: AS Heimburg L 84 (NK 038) Nach: L 82 AS Wernigerode-Zentrum Zählstelle: 4131 3859 BVWP:	16.700	1.369 (8,2%)	
B 6n	ST	Von: AS Wernigerode-Zentrum Nach: B 6n / L 82 AS Wernigerode-Nord / B 6n / B 244n Zählstelle: 4130 4212 BVWP:	17.400	1.044 (6,0%)	
B 6n	ST	Von: AS Wernigerode Nord, B 6n / B 244n Nach: K 1355, AS Ilsenburg Zählstelle: 4130 4902 BVWP:	18.400	1.196 (6,5%)	
B 6n	ST	Von: K 1355 / AS Ilsenburg Nach: L 88 / AS Stapelburg Zählstelle: 4130 4901 BVWP:	17.400	1.201 (6,9%)	
B 6n	ST	Von: AS Stapelburg / B 6n / L 88 Nach: AS Abbenrode / B 6n / K 1336 Zählstelle: 4029 4213 BVWP:	15.900	970 (6,1%)	
B 6n	ST	Von: AS Abbenrode / B 6n / K 1336 Nach: LG Niedersachsen Zählstelle: 4029 4214 BVWP:	15.600	967 (6,2%)	

Straße	BL	Infos	DTV	SV (SV%)	BVWP
B 27	ST	Von: B 27 / LG NS Nach: B 27 / L 99 / Elend / Kreisverkehr Zählstelle: 4230 4026 BVWP:	3.400	170 (5,0%)	
B 27	ST	Von: B 27 / L 99 / Elend / Kreisverkehr Nach: B 27 / L 98 / Rothehütte Zählstelle: 4230 4025 BVWP:	2.600	133 (5,1%)	
B 27	ST	Von: B 27 / L 98 / Rothehütte Nach: B 27 / B 244 / Elbingerode Zählstelle: 4230 4024 BVWP:	4.300	232 (5,4%)	
B 27	ST	Von: B 27 / B 244 / Elbingerode Nach: B 27 / L 96 / Rübeland Zählstelle: 4230 4023 BVWP:	5.300	392 (7,4%)	
B 27	ST	Von: B 27 / L 96 / Rübeland Nach: B 27 / L 94 / Hüttenrode Zählstelle: 4231 4022 BVWP: Ortsumgehung	2.500	233 (9,3%)	VB 02KK
B 27	ST	Von: B 27 / L 94 / Hüttenrode Nach: OA Blankenburg Zählstelle: 4231 4021 BVWP: Ortsumgehung	2.700	84 (3,1%)	VB 02KK
B 71	ST	Von: B 71 / OE Salzwedel Nach: B 71 / LG NS Zählstelle: 3132 6011 BVWP:	7.600	1.049 (13,8%)	
B 71	ST	Von: B 71 / B 248 Nach: B 71 / B 190 / Salzwedel Zählstelle: 3133 6010 BVWP:	9.800	1.490 (15,2%)	
B 71	ST	Von: B 71 / L 15 Nach: B 71 / B 248 Zählstelle: 3133 6009 BVWP:	8.000	1.296 (16,2%)	
B 71	ST	Von: B 71 / L 1 / SM-Gr. / Winterfeld Nach: B 71 / L 15 Zählstelle: 3233 6008 BVWP:	6.300	1.273 (20,2%)	
B 71	ST	Von: B 71 / L 11 / K 1386 / Cheinitz Nach: B 71 / L 1 / SM-Gr. / Winterfeld Zählstelle: 3233 6007 BVWP:	7.000	1.589 (22,7%)	

Straße	BL	Infos	DTV	SV (SV%)	BVWP
B 71	ST	Von: L 20 Nach: L 11 / K 1386 / Cheinitz Zählstelle: 3333 3820 BVWP:	7.000	1.589 (22,7%)	
B 71	ST	Von: L 21 Nach: L 20 Zählstelle: 3333 6006 BVWP:	7.000	1.589 (22,7%)	
B 71	ST	Von: B 71 / L 19 Nach: B 71 / L 21 Zählstelle: 3333 6005 BVWP:	4.400	1.263 (28,7%)	
B 71	ST	Von: B 71 / L 12 Nach: B 71 / L 19 Zählstelle: 3434 6004 BVWP:	6.800	1.360 (20,0%)	
B 71	ST	Von: B 71 / B 188 Nach: B 71 / L 12 Zählstelle: 3434 6003 BVWP:	7.400	1.347 (18,2%)	
B 71	ST	Von: B 71 / SBA-Gr. Magdeburg Nach: B 71 / B 188 Zählstelle: 3534 6001 BVWP:	6.600	1.564 (23,7%)	
B 71	ST	Von: B 245 Haldensleben Nach: SBA-Gr. Stendal Zählstelle: 3634 5036 BVWP:	6.600	1.564 (23,7%)	
B 71	ST	Von: L 44 Nach: B 245 Haldensleben Zählstelle: 3734 3856 BVWP: Ortsumgehung	15.100	2.220 (14,7%)	VB 02KK
B 71	ST	Von: AN Dahlenwarsleben (Übergang der A 14 auf die B 71) Nach: L 44 Zählstelle: 3735 5033 BVWP: Ortsumgehung	13.000	2.340 (18,0%)	VB 02KK
B 71	ST	Von: B 71 / L 48 / Ebendorf AS Dahlenwarsleben (A 14) Nach: L 47 Zählstelle: 3835 5032 BVWP: Ortsumgehung	3.900	347 (8,9%)	VB 02KK
B 71	ST	Von: AS Magdeburg-Kannenstieg Nach: L 48 / Ebendorf Zählstelle: 3835 5031 BVWP: Ortsumgehung	4.800	254 (5,3%)	VB 02KK



<b>Straße</b>	<b>BL</b>	<b>Infos</b>	<b>DTV</b>	<b>SV (SV%)</b>	<b>BVWP</b>
B 71	ST	Von: OE Magdeburg Nach: AS Magdeburg-Kannenstieg (A 2) Zählstelle: 3835 5903 BVWP: Ortsumgehung	6.600	271 (4,1%)	VB 02KK
B 71	ST	Von: AS Magdeburg-Reform (A 14) Nach: OA Magdeburg Zählstelle: 3935 5902 BVWP: Ortsumgehung	12.300	726 (5,9%)	VB 02KK
B 71	ST	Von: B 71 / B 246a Nach: AS Magdeburg-Reform (A 14) Zählstelle: 3935 5030 BVWP:	3.400	326 (9,6%)	
B 71	ST	Von: B 71 / L 69 Nach: B 71 / B 246a Zählstelle: 4035 5029 BVWP:	4.000	520 (13,0%)	
B 71	ST	Von: B 71 / L 70 / Atzendorf Nach: B 71 / L 69 Zählstelle: 4035 5028 BVWP:	4.700	465 (9,9%)	
B 71	ST	Von: B 71 / L 63 / Förderstedt Nach: B 71 / L 70 / Atzendorf Zählstelle: 4035 3894 BVWP:	6.500	910 (14,0%)	
B 71	ST	Von: B 71 / SBA-Gr. Sangerhausen Nach: B 71 / L 72 / Förderstedt Zählstelle: 4135 5327 BVWP:	1.600	269 (16,8%)	
B 71	ST	Von: B 71 / 2. L 73 / Neugattersleben Nach: B 71 / SBA-Gr. Magdeburg Zählstelle: 4136 1332 BVWP:	1.600	269 (16,8%)	
B 71	ST	Von: B 71 / 1. L 73 Nach: B 71 / 2. L 73 / Neugattersleben Zählstelle: 4136 1331 BVWP:	4.500	513 (11,4%)	
B 71	ST	Von: B 71 / OE Bernburg Nach: B 71 / 1. L 73 Zählstelle: 4136 1330 BVWP:	5.200	494 (9,5%)	
B 71	ST	Von: B 71 / L 149 Nach: B 71 / OA Bernburg Zählstelle: 4236 3806 BVWP:	8.300	955 (11,5%)	

Straße	BL	Infos	DTV	SV (SV%)	BVWP
B 71	ST	Von: AS Könnern (A 14) Nach: B 71 / L 149 Zählstelle: 4236 1323 BVWP:	5.700	770 (13,5%)	
B 71	ST	Von: B 71 OE Könnern Nach: AS Könnern (A 14) Zählstelle: 4336 1252 BVWP:	5.200	660 (12,7%)	
B 79	ST	Von: OE Quedlinburg Nach: B 79 / K 1322 Zählstelle: 4132 4209 BVWP:	6.100	287 (4,7%)	
B 79	ST	Von: B 79 / K 1322 Nach: B 79 / L 24 / Harsleben Zählstelle: 4132 4032 BVWP: Ortsumgehung	8.800	519 (5,9%)	VB 02KK
B 79	ST	Von: B 79 / L 24 / Harsleben Nach: B 79 / OA Halberstadt Zählstelle: 4132 4033 BVWP: Ortsumgehung	13.600	721 (5,3%)	VB 02KK
B 79	ST	Von: B 79 / OE Halberstadt Nach: B 79 / K 1327 Zählstelle: 4032 4038 BVWP:	6.900	462 (6,7%)	
B 79	ST	Von: B 79 / K 1327 Nach: B 79 / L 84 / Athenstedt Zählstelle: 4031 3802 BVWP: Ortsumgehung	5.200	400 (7,7%)	WB 02KK
B 79	ST	Von: B 79 / L 84 / Athenstedt Nach: B 79 / L 87 Zählstelle: 4031 4040 BVWP: Ortsumgehung	5.200	343 (6,6%)	WB 02KK
B 79	ST	Von: L 87 Nach: 1. B 244 (Abzw. Badersleben) Zählstelle: 4031 4041 BVWP:	3.600	288 (8,0%)	
B 79	ST	Von: 1. B 244 (Abzw. Badersleben) Nach: 2. B 244 (Abzw. Zilly) Zählstelle: 4031 4042 BVWP:	3.900	374 (9,6%)	
B 79	ST	Von: 2. B 244 (Abzw. Zilly) Nach: L 78 Zählstelle: 3930 4043 BVWP:	2.200	136 (6,2%)	

Straße	BL	Infos	DTV	SV (SV%)	BVWP
B 79	ST	Von: B 79 / L 78 Nach: B 79 / L 89 / Hessen Zählstelle: 3930 4044 BVWP:	4.900	289 (5,9%)	
B 79	ST	Von: B 79 / L 89 / Hessen Nach: B 79 / L 91 Zählstelle: 3930 4045 BVWP:	3.900	612 (15,7%)	
B 79	ST	Von: B 79 / L 91 Nach: B 79 / LG NI / ST Zählstelle: 3930 4046 BVWP:	3.700	614 (16,6%)	
B 80	ST	Von: B 80 / Landesgrenze Thüringen Nach: B 80 / B 85 Zählstelle: 4531 1043 BVWP: Ortsumgehung	10.000	1.190 (11,9%)	VB 04KB als A 38
B 80	ST	Von: B 85 Nach: 2. L 234 Zählstelle: 4532 1042 BVWP: Ortsumgehung	10.500	1.124 (10,7%)	VB 04KB als A 38
B 80	ST	Von: 2. L 234 Nach: B 80 / A 38, AS NK 24 Zählstelle: 4532 1041 BVWP: Ortsumgehung	12.700	1.308 (10,3%)	VB 04KB als A 38
B 80	ST	Von: B 80 / A 38, AS NK 024 Nach: B 80 / L 231 / Bennungen Zählstelle: 4532 1251 BVWP:	4.300	318 (7,4%)	
B 80	ST	Von: B 80 / L 231 / Bennungen Nach: B 80 / L 221 OA Sangerhausen Zählstelle: 4533 3801 BVWP:	5.700	524 (9,2%)	
B 80	ST	Von: L 230 Nach: B 86 Zählstelle: 4533 1035 BVWP:	7.100	419 (5,9%)	
B 80	ST	Von: B 86 Nach: L 225 Zählstelle: 4434 1033 BVWP:	4.200	311 (7,4%)	
B 80	ST	Von: B180 / OU Eisleben Nach: L 164 Zählstelle: 4435 1027 BVWP:	17.300	1.609 (9,3%)	

<b>Straße</b>	<b>BL</b>	<b>Infos</b>	<b>DTV</b>	<b>SV (SV%)</b>	<b>BVWP</b>
B 80	ST	Von: B 80 / L 164 Nach: B 80 / L 80 Seeburg Zählstelle: 4536 1026 BVWP:	17.200	1.582 (9,2%)	
B 80	ST	Von: B 80 / L 80 Seeburg Nach: B 80 / K 2149 Zählstelle: 4536 1025 BVWP:	14.100	1.452 (10,3%)	
B 80	ST	Von: B 80 / K 2149 Nach: SBA-GR. Halle Zählstelle: 4536 1024 BVWP:	15.900	1.367 (8,6%)	
B 80	ST	Von: SBA-Gr. Sangerhausen Nach: B 80 / L 174 Zählstelle: 4536 3024 BVWP:	15.900	1.367 (8,6%)	
B 80	ST	Von: B 80 / L 174 Nach: B 80 / L 173 Zählstelle: 4536 3831 BVWP:	20.500	2.153 (10,5%)	
B 80	ST	Von: B 80 / L 173 Nach: A 143 AS Halle Neustadt Zählstelle: 4537 3251 BVWP:	26.300	1.894 (7,2%)	
B 80	ST	Von: A 143, AS Halle Neustadt Nach: B 80 / K 2147 (OA Halle) Zählstelle: 4537 3023 BVWP:	23.100	1.224 (5,3%)	
B 81	ST	Von: L 70 / EgeIn Nord Nach: B 180 Zählstelle: 4034 4066 BVWP:	16.200	1.328 (8,2%)	
B 81	ST	Von: B 180 Nach: SBA Gr. Magdeburg Zählstelle: 4034 4067 BVWP:	14.600	1.197 (8,2%)	
B 81	ST	Von: B 81 / LG TH Nach: B 81 / 1. B 242 Zählstelle: 4330 4047 BVWP:	2.000	250 (12,5%)	
B 81	ST	Von: B 81 / 1. B 242 Nach: B 81 / 2. B 242 Hassenfelde Zählstelle: 4331 4048 BVWP: Ortsumgehung	6.300	391 (6,2%)	WB 02KK

Straße	BL	Infos	DTV	SV (SV%)	BVWP
B 81	ST	Von: B 81 / 2. B 242 Hassenfelde Nach: B 81 / L 96 Zählstelle: 4231 4049 BVWP: Ortsumgehung	5.500	600 (10,9%)	WB 02KK
B 81	ST	Von: B 81 / L 96 Nach: B 81 / L 94 Zählstelle: 4231 4050 BVWP:	4.800	370 (7,7%)	
B 81	ST	Von: B 81 / L 94 Nach: B 81 / L 93 / Cattenstedt Zählstelle: 4231 4051 BVWP:	6.300	447 (7,1%)	
B 81	ST	Von: B 81 / L 93 / Cattenstedt Nach: B 81 / L 92 / Blankenburg Zählstelle: 4231 4052 BVWP: Ortsumgehung	6.300	447 (7,1%)	VB 02KK
B 81	ST	Von: B 6n, AS Heimbürg Nach: L 82 Zählstelle: 4131 4054 BVWP: Ausbau	12.300	775 (6,3%)	WB 24KK
B 81	ST	Von: B 81 / L 82 Nach: B 81 / OA Halberstadt Zählstelle: 4131 3803 BVWP: Ortsumgehung	16.100	1.127 (7,0%)	WB 02KK
B 81	ST	Von: B 81 / OE Halberstadt Nach: B 81 / B 245 nördl. Halberstadt Zählstelle: 4032 4058 BVWP: Ortsumgehung	13.700	795 (5,8%)	WB 02KK
B 81	ST	Von: B 81 / B 245 nördl. Halberstadt Nach: B 81 / K 1319 / Vorwerk Emersleben Zählstelle: 4032 3854 BVWP:	11.700	1.041 (8,9%)	
B 81	ST	Von: B 81 / K 1319 / Vorwerk Emersleben Nach: B 81 / SBA-Gr. Magdeburg Zählstelle: 4032 4905 BVWP:	11.000	880 (8,0%)	
B 81	ST	Von: B 81 / SBA-Gr. Halberstadt Nach: B 81 / L 24 / OU Gröningen Zählstelle: 4033 5360 BVWP:	11.000	880 (8,0%)	
B 81	ST	Von: B 81 / L 24 Nach: B 81 / 1. L 66 Zählstelle: 4033 5361 BVWP:	9.400	865 (9,2%)	

<b>Straße</b>	<b>BL</b>	<b>Infos</b>	<b>DTV</b>	<b>SV (SV%)</b>	<b>BVWP</b>
B 81	ST	Von: B 81 / 1. L 66 Nach: B 81 / 2. L 66 Zählstelle: 4033 5362 BVWP:	9.700	1.009 (10,4%)	
B 81	ST	Von: B 81 / 2. L 66 Nach: B 81 / L 76 / SBA-Gr. Zählstelle: 4034 5363 BVWP:	10.500	1.113 (10,6%)	
B 81	ST	Von: L 76 / SBA-Gr. Nach: B 180 Egelin Zählstelle: 4034 4064 BVWP:	12.100	1.029 (8,5%)	
B 81	ST	Von: B 180 Egelin Nach: L 70 / Egelin Nord Zählstelle: 4034 4065 BVWP:	13.700	1.288 (9,4%)	
B 81	ST	Von: L 70 / Egelin Nord Nach: B 81 / B 246a Zählstelle: 3934 5364 BVWP: Ausbau	14.100	1.086 (7,7%)	VB 24KK
B 81	ST	Von: B 81 / B 246a Nach: AS Magdeburg-Sudenburg (A 14) Zählstelle: 3935 3807 BVWP: Ausbau	18.500	1.554 (8,4%)	VB 24KK
B 81	ST	Von: AS Magdeburg-Sudenburg (A 14) Nach: B 71 / B 81 / L 50 Zählstelle: 3935 5250 BVWP:	28.800	1.267 (4,4%)	
B 85	ST	Von: L 234 / Kelbra Nach: B 80 Zählstelle: 4532 1045 BVWP:	5.700	325 (5,7%)	
B 85	ST	Von: B 85 / Landesgrenze Thüringen Nach: B 85 / L 234 / Kelbra Zählstelle: 4532 1044 BVWP:	1.800	83 (4,6%)	
B 86	ST	Von: OE Hettstedt Nach: B 242 nördl. Mansfeld Zählstelle: 4334 1047 BVWP:	6.000	444 (7,4%)	
B 86	ST	Von: B 242 nördl. Mansfeld Nach: L 226 Siebigerode Zählstelle: 4434 1048 BVWP: Ortsumgehung	2.500	288 (11,5%)	VB 02KK

Straße	BL	Infos	DTV	SV (SV%)	BVWP
B 86	ST	Von: L 226 Siebigerode Nach: B 80 Riestedt Zählstelle: 4434 1049 BVWP: Ortsumgehung	2.600	229 (8,8%)	VB 02KK
B 86	ST	Von: B 80 Riestedt Nach: L 223 Zählstelle: 4534 1259 BVWP: Ortsumgehung	7.800	452 (5,8%)	VB 02KK
B 86	ST	Von: L 223 Nach: Sangerhausen Ost Zählstelle: 4534 1267 BVWP:	9.500	504 (5,3%)	
B 86	ST	Von: Sangerhausen Ost Nach: K 2310 Zählstelle: 4533 1902 BVWP:	5.800	365 (6,3%)	
B 86	ST	Von: K 2310 Nach: AS Sangerhausen-Süd (A 38) Zählstelle: 4533 1911 BVWP:	8.500	408 (4,8%)	
B 86	ST	Von: AS Sangerhausen-Süd (A 38) Nach: L 219 / Oberröblingen Zählstelle: 4533 1901 BVWP:	11.800	649 (5,5%)	
B 86	ST	Von: L 219 / Oberröblingen Nach: L 220 / K 2284 / Edersleben Zählstelle: 4533 3812 BVWP:	7.900	782 (9,9%)	
B 86	ST	Von: L 220 / K 2284 / Edersleben Nach: LG TH Zählstelle: 4533 1053 BVWP:	6.500	501 (7,7%)	
B 87	ST	Von: Landesgrenze Sachsen Nach: L 184 / L 189 Zählstelle: 4738 3025 BVWP:	4.300	176 (4,1%)	
B 87	ST	Von: L 184 / L 189 Nach: AS A 38, Lützen Zählstelle: 4738 3026 BVWP:	4.600	276 (6,0%)	
B 87	ST	Von: B 91 b. Weissenfels Nach: Weissenfels, Kreisverkehr Zählstelle: 4837 3902 BVWP: Ortsumgehung	11.300	768 (6,8%)	WB 02KK

Straße	BL	Infos	DTV	SV (SV%)	BVWP
B 87	ST	Von: OE Weissenfels Nach: L 199 Zählstelle: 4837 3031 BVWP: Ortsumgehung	8.900	614 (6,9%)	WB 02KK
B 87	ST	Von: L 199 Nach: B 180 / B 87 Zählstelle: 4837 3032 BVWP:	6.100	433 (7,1%)	
B 87	ST	Von: B 180 / L 200 / SM-Gr. Nach: OA Naumburg Zählstelle: 4837 3816 BVWP: Ortsumgehung	15.300	1.025 (6,7%)	VB 02KK
B 87	ST	Von: OE Naumburg Nach: OA Bad Kösen Zählstelle: 4836 3843 BVWP: Ortsumgehung	7.200	655 (9,1%)	VB 02KK
B 87	ST	Von: OE Bad Kösen Nach: B 250 / Eckartsberga Zählstelle: 4835 3040 BVWP: Ortsumgehung	3.700	174 (4,7%)	VB 02KK
B 87	ST	Von: L 210 Eckartsberga Nach: Landesgrenze Thüringen Zählstelle: 4835 3042 BVWP: Ortsumgehung	7.100	320 (4,5%)	WB 02KK
B 88	ST	Von: OE Naumburg Nach: L 201 Zählstelle: 4836 3044 BVWP:	4.600	409 (8,9%)	
B 88	ST	Von: B 88 / L 201 Nach: B 88 / LG TH Zählstelle: 4836 3045 BVWP:	4.400	528 (12,0%)	
B 91	ST	Von: B 91n / L 193 Nach: B 91n / B 180 Zeitz Zählstelle: 4938 3911 BVWP:	4.900	377 (7,7%)	
B 91	ST	Von: B 91n / B 180 Zeitz Nach: B 91n Zeitz, NK 040 Zählstelle: 4938 3252 BVWP:	4.200	433 (10,3%)	
B 91	ST	Von: B 91n / OU Zeitz Nach: L 197 / Theißen Zählstelle: 4938 3047 BVWP:	12.200	805 (6,6%)	



Straße	BL	Infos	DTV	SV (SV%)	BVWP
B 91	ST	Von: L 191 / Theißen Nach: L 190 Zählstelle: 4838 3049 BVWP: Ortsumgehung	8.700	766 (8,8%)	VB 02KK
B 91	ST	Von: L 190 Nach: AS Weißenfels (A 9) Zählstelle: 4838 3852 BVWP: Ortsumgehung	10.100	1.333 (13,2%)	VB 02KK
B 91	ST	Von: AS Weißenfels (A 9) Nach: B 87 östl. Weißenfels Zählstelle: 4838 3904 BVWP:	12.300	800 (6,5%)	
B 91	ST	Von: B 87 östl. Weißenfels Nach: B 176 OD Weißenfels Zählstelle: 4838 3905 BVWP:	11.800	1.440 (12,2%)	
B 91	ST	Von: B 176 OD Weisenfels Nach: B 87 OD Weißenfels Zählstelle: 4737 3906 BVWP:	15.200	1.733 (11,4%)	
B 91	ST	Von: B 87 OD Weißenfels Nach: L 182 OD Weißenfels Zählstelle: 4737 3907 BVWP:	14.900	1.565 (10,5%)	
B 91	ST	Von: L 182 OD Weißenfels Nach: B 176 OD Weißenfels Zählstelle: 4737 3908 BVWP:	7.700	978 (12,7%)	
B 91	ST	Von: B 176 OD Weisenfels Nach: K 2169 b. Weißenfels Zählstelle: 4737 3815 BVWP:	13.200	1.518 (11,5%)	
B 91	ST	Von: K 2169 b. Weißenfels Nach: AS Leuna (A 38) Zählstelle: 4737 3253 BVWP:	12.700	1.549 (12,2%)	
B 91	ST	Von: AS Leuna (A 38) Nach: K 2170 Zählstelle: 4737 3254 BVWP:	15.300	2.035 (13,3%)	
B 91	ST	Von: K 2170 Nach: K 2174 Zählstelle: 4737 3909 BVWP:	11.100	1.177 (10,6%)	

Straße	BL	Infos	DTV	SV (SV%)	BVWP
B 91	ST	Von: K 2174 Nach: OA Merseburg Zählstelle: 4737 3059 BVWP:	10.500	1.029 (9,8%)	
B 91	ST	Von: L 172 Nach: L 171 Zählstelle: 4637 3857 BVWP:	19.300	1.563 (8,1%)	
B 91	ST	Von: L 171 Nach: OD-Grenze zur Stadt Halle Zählstelle: 4537 3066 BVWP:	18.000	900 (5,0%)	
B 100	ST	Von: B 2 b. Lutherstadt Wittenberg Nach: L 129 Zählstelle: 4141 2033 BVWP:	4.800	365 (7,6%)	
B 100	ST	Von: L 129 Nach: B 107 östl. Gräfenhainichen Zählstelle: 4241 2034 BVWP:	4.700	381 (8,1%)	
B 100	ST	Von: B 107 östl. Gräfenhainichen Nach: B 107 westl. Gräfenhainichen Zählstelle: 4240 2901 BVWP:	4.600	419 (9,1%)	
B 100	ST	Von: B 107 westl. Gräfenhainichen Nach: L 136 Zählstelle: 4240 2202 BVWP:	5.000	470 (9,4%)	
B 100	ST	Von: L 136 Nach: B 183 östl. Pouch Zählstelle: 4340 2038 BVWP:	5.000	565 (11,3%)	
B 100	ST	Von: B 183 östl. Pouch Nach: L 138 Zählstelle: 4340 2039 BVWP:	11.000	594 (5,4%)	
B 100	ST	Von: L 138 Nach: OA Bitterfeld Zählstelle: 4340 2040 BVWP:	13.100	590 (4,5%)	
B 100	ST	Von: OE Bitterfeld Nach: B 184 südl. Bitterfeld Zählstelle: 4339 2045 BVWP: Ausbau	15.700	1.052 (6,7%)	WB 24KK

<b>Straße</b>	<b>BL</b>	<b>Infos</b>	<b>DTV</b>	<b>SV (SV%)</b>	<b>BVWP</b>
B 100	ST	Von: B 184 südl. Bittefeld Nach: B 183a nördl. Brehna Zählstelle: 4439 2046 BVWP: Ausbau	10.600	731 (6,9%)	WB 24KK
B 100	ST	Von: B 183a nördl. Brehna Nach: AS Halle (A 9) Zählstelle: 4439 2047 BVWP:	14.800	1.362 (9,2%)	
B 100	ST	Von: AS Halle (A 9) Nach: SBA-Gr. Halle Zählstelle: 4439 2048 BVWP:	17.900	1.450 (8,1%)	
B 100	ST	Von: AS Halle (A 9) Nach: L 143 Zählstelle: 4438 3067 BVWP:	17.900	1.450 (8,1%)	
B 100	ST	Von: L 143 Nach: L 168 Zählstelle: 4438 3068 BVWP:	20.000	1.180 (5,9%)	
B 100	ST	Von: L 168 Nach: L 167 / K 2135 Zählstelle: 4438 3805 BVWP:	24.400	2.684 (11,0%)	
B 100	ST	Von: L 167 / K 2135 Nach: AS Halle/Peißen (A 14) Zählstelle: 4438 3070 BVWP:	28.900	1.705 (5,9%)	
B 100	ST	Von: AS Halle/Peißen (A 14) Nach: OD-Grenze Halle Zählstelle: 4438 3071 BVWP:	35.900	1.651 (4,6%)	
B 101	ST	Von: B 101 / LG BB Nach: Herzberg B 101 / LG BB, Jüterbog Zählstelle: 4144 2049 BVWP:	2.400	487 (20,3%)	
B 107	ST	Von: Landesgrenze Sachsen b. Bad Dübén Nach: B 183 Schwemsal Zählstelle: 4341 2050 BVWP:	3.400	241 (7,1%)	
B 107	ST	Von: B 183 Schwemsal Nach: K 2029 Schköna Zählstelle: 4341 2051 BVWP:	2.500	165 (6,6%)	

<b>Straße</b>	<b>BL</b>	<b>Infos</b>	<b>DTV</b>	<b>SV (SV%)</b>	<b>BVWP</b>
B 107	ST	Von: K 2029 Schköna Nach: NK 047 Zählstelle: 4341 2052 BVWP:	2.500	165 (6,6%)	
B 107	ST	Von: NK 048 Nach: L 131 Oranienbaum Zählstelle: 4240 2055 BVWP: Ortsumgehung	5.500	330 (6,0%)	VB 02KK
B 107	ST	Von: OE Coswig Nach: AS Köselitz (A 9) Zählstelle: 4040 2059 BVWP: Ortsumgehung	1.300	152 (11,7%)	VB 02KK
B 107	ST	Von: AS Köselitz (A 9) Nach: Landesgrenze Brandenburg Zählstelle: 4040 3899 BVWP:	1.800	328 (18,2%)	
B 107	ST	Von: Landesgrenze Brandenburg b. Ziesar Nach: L 54 Tucheim Zählstelle: 3739 5037 BVWP:	3.400	340 (10,0%)	
B 107	ST	Von: L 54 Tucheim, Kreisverkehr Nach: B 1 Genthin Zählstelle: 3638 5038 BVWP:	3.500	301 (8,6%)	
B 107	ST	Von: OE Genthin Nach: L 54 Zählstelle: 3538 5041 BVWP:	5.200	442 (8,5%)	
B 107	ST	Von: L 54 Nach: SBA-Gr. Stendal Zählstelle: 3538 3855 BVWP:	6.400	634 (9,9%)	
B 107	ST	Von: SBA-Gr. Magdeburg Nach: B 188 b. Tangermünde Zählstelle: 3438 6012 BVWP:	6.400	634 (9,9%)	
B 107	ST	Von: B 188 b. Tangermünde Nach: L 18 Zählstelle: 3438 6013 BVWP:	4.400	343 (7,8%)	
B 107	ST	Von: L 18 Nach: L 2 Zählstelle: 3138 6014 BVWP:	6.100	403 (6,6%)	

<b>Straße</b>	<b>BL</b>	<b>Infos</b>	<b>DTV</b>	<b>SV (SV%)</b>	<b>BVWP</b>
B 107	ST	Von: L 4 Nach: Landesgrenze Brandenburg b. Havelberg Zählstelle: 3138 6016 BVWP:	2.400	185 (7,7%)	
B 176	ST	Von: L 191 Goßgrimma Nach: L 190 / Hohenmölsen Zählstelle: 4838 3072 BVWP:	2.700	122 (4,5%)	
B 176	ST	Von: L 190 / Hohenmölsen Nach: L 189 / Granschütz Zählstelle: 4838 3073 BVWP:	3.100	152 (4,9%)	
B 176	ST	Von: L 189 / Granschütz Nach: B 91 OE Weißenfels Zählstelle: 4838 3074 BVWP: Ortsumgehung	4.800	269 (5,6%)	VB 02KK
B 176	ST	Von: OA Weißenfels Nach: L 205 Zählstelle: 4737 3077 BVWP: Ortsumgehung	4.800	509 (10,6%)	VB 02KK
B 176	ST	Von: L 205 Nach: L 179 / Leiha Zählstelle: 4737 3078 BVWP:	4.300	361 (8,4%)	
B 176	ST	Von: L 179 / Leiha Nach: L 163 / K 2640 Zählstelle: 4737 3079 BVWP:	4.700	456 (9,7%)	
B 176	ST	Von: L 163 Nach: B 180 Freyburg-Nord, Kreisverkehr Zählstelle: 4736 3080 BVWP:	5.300	498 (9,4%)	
B 176	ST	Von: B 180 Freyburg-Nord, Kreisverkehr Nach: L 207 b. Freyburg Zählstelle: 4736 3081 BVWP:	7.900	1.122 (14,2%)	
B 176	ST	Von: L 207 b. Freyburg Nach: B 180 Freyburg-Süd Zählstelle: 4736 3255 BVWP:	3.100	313 (10,1%)	
B 176	ST	Von: B 180 Freyburg-Süd Nach: L 209 / L 212 / Laucha Zählstelle: 4736 3082 BVWP:	6.600	323 (4,9%)	

Straße	BL	Infos	DTV	SV (SV%)	BVWP
B 176	ST	Von: L 209 / L 212 / Laucha Nach: B 250 OU Bad Bibra Zählstelle: 4735 3083 BVWP:	3.600	241 (6,7%)	
B 176	ST	Von: B 250 OU Bad Bibra Nach: Landesgrenze Thüringen Zählstelle: 4735 3085 BVWP:	3.100	242 (7,8%)	
B 180	ST	Von: Landesgrenze Thüringen Nach: L 196 Zählstelle: 4939 3086 BVWP:	5.900	637 (10,8%)	
B 180	ST	Von: L 196 Nach: OA Zeitz Zählstelle: 4939 3087 BVWP:	9.900	525 (5,3%)	
B 180	ST	Von: B 91n b. Zeitz Nach: L 198 Meineweh Zählstelle: 4938 3090 BVWP: Ortsumgehung	5.800	510 (8,8%)	WB 02KK
B 180	ST	Von: L 198 Meineweh Nach: AS Naumburg (A 9) Zählstelle: 4937 3091 BVWP:	5.900	826 (14,0%)	
B 180	ST	Von: AS Naumburg (A 9) Nach: L 199 Zählstelle: 4837 3092 BVWP: Ortsumgehung	6.900	787 (11,4%)	WB 02KK
B 180	ST	Von: L 199 Nach: B 87 b. Wthau, SM-Gr. Zählstelle: 4837 3093 BVWP: Ortsumgehung	6.600	746 (11,3%)	WB 02KK
B 180	ST	Von: OE Naumburg Nach: B 176 Freyburg-Süd Zählstelle: 4836 3842 BVWP: Ortsumgehung	5.700	610 (10,7%)	WB 02KK
B 180	ST	Von: B 176 Freyburg-Nord Nach: L 209 östl. Gleina Zählstelle: 4736 3096 BVWP:	4.200	361 (8,6%)	
B 180	ST	Von: L 209 westl. Gleina Nach: L 177 Steigra Zählstelle: 4736 3354 BVWP:	3.900	476 (12,2%)	

<b>Straße</b>	<b>BL</b>	<b>Infos</b>	<b>DTV</b>	<b>SV (SV%)</b>	<b>BVWP</b>
B 180	ST	Von: L 177 Steigra Nach: B 250 Querfurt, Kreisverke Zählstelle: 4635 3355 BVWP:	5.200	452 (8,7%)	
B 180	ST	Von: B 180n OE Querfurt Nach: OU Querfurt Zählstelle: 4635 3284 BVWP:	5.900	413 (7,0%)	
B 180	ST	Von: B 180n OU Querfurt Nach: SBA-Gr. Sangerhausen Zählstelle: 4535 3359 BVWP:	6.900	773 (11,2%)	
B 180	ST	Von: SBA-Gr. Halle Nach: AS Eisleben (A 38) Zählstelle: 4435 1060 BVWP:	6.900	773 (11,2%)	
B 180	ST	Von: AS Eisleben (A 38) Nach: L 223 Rothenschirmbach Zählstelle: 4535 1253 BVWP:	11.000	1.353 (12,3%)	
B 180	ST	Von: L 223 Rothenschirmbach Nach: B 80 b. Lutherstadt Eisleben Zählstelle: 4535 1254 BVWP:	10.200	1.275 (12,5%)	
B 180	ST	Von: B 80 b. Lutherstadt Eisleben Nach: L 151 Zählstelle: 4435 1063 BVWP:	9.200	856 (9,3%)	
B 180	ST	Von: L 151 Nach: 1. L 160 Zählstelle: 4435 1066 BVWP:	12.400	980 (7,9%)	
B 180	ST	Von: 1. L 160 Nach: B 242 / L 159 b. Polleben Zählstelle: 4435 1067 BVWP:	11.700	866 (7,4%)	
B 180	ST	Von: B 242 / L 159 b. Polleben Nach: L 72 Zählstelle: 4435 1068 BVWP:	9.400	846 (9,0%)	
B 180	ST	Von: L 72 Nach: OA Hettstedt Zählstelle: 4335 1069 BVWP:	8.000	696 (8,7%)	

<b>Straße</b>	<b>BL</b>	<b>Infos</b>	<b>DTV</b>	<b>SV (SV%)</b>	<b>BVWP</b>
B 180	ST	Von: OE Hettstedt Nach: Hettstedt L 229 Zählstelle: 4334 3813 BVWP: Ortsumgehung	6.700	683 (10,2%)	VB 02KK
B 180	ST	Von: Hettstedt L 229 Nach: SBA-Gr. Halberstadt Zählstelle: 4234 1075 BVWP: Ortsumgehung	5.600	370 (6,6%)	VB 02KK
B 180	ST	Von: SBA-Gr. Sangerhausen Nach: OA Aschersleben Zählstelle: 4234 4375 BVWP: Neubau	5.600	370 (6,6%)	VB 02KK
B 180	ST	Von: OE Aschersleben Nach: B 6n AS Aschersleben-Zentrum Zählstelle: 4234 4206 BVWP: Ortsumgehung	5.900	431 (7,3%)	VB 02KK
B 180	ST	Von: B 6n AS Aschersleben-Zentrum Nach: L 73 Winnigen Zählstelle: 4134 4378 BVWP:	5.500	473 (8,6%)	
B 180	ST	Von: L 73 Winnigen Nach: L 75 Schneidlingen Zählstelle: 4134 4068 BVWP: Ortsumgehung	5.300	456 (8,6%)	VB 02KK
B 180	ST	Von: L 75 Schneidlingen Nach: B 81 b. Egel Zählstelle: 4034 4069 BVWP: Ortsumgehung	6.000	480 (8,0%)	VB 02KK
B 180	ST	Von: B 81 Egel-Nord Nach: 1. L 76 Etgersleben Zählstelle: 4034 4070 BVWP:	2.200	198 (9,0%)	
B 180	ST	Von: 2. L 76 Nach: SBA-Gr. Magdeburg Zählstelle: 3934 4071 BVWP:	2.200	119 (5,4%)	
B 180	ST	Von: SBA-Gr. Halberstadt Nach: B 246 (vorher L 50) b. Wanzleben Zählstelle: 3934 5373 BVWP:	2.200	119 (5,4%)	
B 180n	ST	Von: L 172 Nach: L 176 Zählstelle: 4635 3256 BVWP:	2.700	394 (14,6%)	



Straße	BL	Infos	DTV	SV (SV%)	BVWP
B 180n	ST	Von: L 176 Nach: B 180 Zählstelle: 4635 3257 BVWP:	3.100	378 (12,2%)	
B 181	ST	Von: Landesgrenze Sachsen Nach: AS Leipzig-West (A 9) Zählstelle: 4639 3097 BVWP:	19.400	2.212 (11,4%)	
B 181	ST	Von: AS Leipzig-West (A 9) Nach: L 185, Günthersdorf Zählstelle: 4639 3098 BVWP: Ortsumgehung	11.400	980 (8,6%)	VB 02KK
B 181	ST	Von: L 185, Günthersdorf Nach: L 184, Wallendorf Zählstelle: 4639 3099 BVWP: Ortsumgehung	9.600	730 (7,6%)	VB 02KK
B 181	ST	Von: L 184, Wallendorf Nach: 2. L 183 Zählstelle: 4638 3100 BVWP:	10.700	813 (7,6%)	
B 181	ST	Von: 2. L 183 Nach: OA Merseburg Zählstelle: 4638 3846 BVWP:	15.100	1.178 (7,8%)	
B 182	ST	Von: B 182 / Landesgrenze ST / SN Nach: B 182 / L 128 / Pretzsch Zählstelle: 4342 2061 BVWP:	1.300	259 (19,9%)	
B 182	ST	Von: B 182 / L 128 / Pretzsch Nach: B 182 / L 127 / K 2026 Zählstelle: 4242 2062 BVWP:	2.900	438 (15,1%)	
B 182	ST	Von: L 127 / K 2026 Nach: B 2 Zählstelle: 4141 2063 BVWP:	4.700	620 (13,2%)	
B 183	ST	Von: B 107 b. Schwemsal Nach: B 100 b. Pouch Zählstelle: 4340 2064 BVWP:	3.200	234 (7,3%)	
B 183	ST	Von: B 184 Bitterfeld, Säurekreuzung I Nach: Bitterfeld, Säurekreuzung II (NK 023) Zählstelle: 4339 2903 BVWP: Ortsumgehung	15.300	949 (6,2%)	VB 02KK

<b>Straße</b>	<b>BL</b>	<b>Infos</b>	<b>DTV</b>	<b>SV (SV%)</b>	<b>BVWP</b>
B 183	ST	Von: Bitterfeld, Säurekreuzung II (NK 023) Nach: B 184 südl. Bitterfeld (NK 037) Zählstelle: 4339 2077 BVWP: Ortsumgehung	10.600	647 (6,1%)	VB 02KK
B 183	ST	Von: B 184 Sandersdorf Nach: AS Bitterfeld / Wolfen (A 9) Zählstelle: 4339 2904 BVWP: Ortsumgehung	7.200	684 (9,5%)	VB 02KK
B 183	ST	Von: AS Bitterfeld / Wolfen (A 9) Nach: 1. L 141 Zählstelle: 4338 2905 BVWP:	14.000	3.220 (23,0%)	
B 183	ST	Von: 1. L 141 Nach: 2. L 141 Zählstelle: 4338 2906 BVWP:	6.300	1.184 (18,8%)	
B 183	ST	Von: 2. L 141 Nach: SBA-Gr. Sangerhausen Zählstelle: 4338 2203 BVWP:	7.300	818 (11,2%)	
B 183	ST	Von: SBA-Gr. Wittenberg Nach: L 142 / K 2071 Zählstelle: 4338 1371 BVWP: Ortsumgehung	7.300	818 (11,2%)	WB 02KK
B 183	ST	Von: L 142 / K 2071 Nach: K 2077 Prosigk Zählstelle: 4338 3896 BVWP: Ortsumgehung	5.800	650 (11,2%)	WB 02KK
B 183	ST	Von: L 183 / K 2077 Prosigk Nach: L 145 Köthen Zählstelle: 4238 1370 BVWP: Ortsumgehung	7.800	538 (6,9%)	WB 02KK
B 184	ST	Von: Landesgrenze Sachsen b. Petersroda Nach: B 100 südl. Bitterfeld Zählstelle: 4439 2075 BVWP:	5.500	407 (7,4%)	
B 184	ST	Von: B 183 Bitterfeld Nach: OA Wolfen Zählstelle: 4339 2204 BVWP:	6.700	355 (5,3%)	
B 184	ST	Von: K 2051 Nach: L 140 Zählstelle: 4339 2081 BVWP:	11.300	429 (3,8%)	

Straße	BL	Infos	DTV	SV (SV%)	BVWP
B 184	ST	Von: L 140 Nach: AS Dessau-Süd (A 9) Zählstelle: 4239 3823 BVWP:	7.400	518 (7,0%)	
B 184	ST	Von: AS Dessau-Süd (A 9) Nach: B 184 OA Dessau Zählstelle: 4239 2083 BVWP:	12.200	586 (4,8%)	
B 184	ST	Von: B 184 OE Dessau Nach: B 187 Roßlau Zählstelle: 4139 2084 BVWP: Ausbau	19.500	936 (4,8%)	VB 24KK
B 184	ST	Von: K 1776 Nach: B 184 OA Zerbst Zählstelle: 4139 2086 BVWP: Ortsumgehung	8.300	764 (9,2%)	VB 02KK
B 184	ST	Von: B 184 OE Zerbst Nach: L 51 Zählstelle: 3938 2347 BVWP: Ortsumgehung	5.800	876 (15,1%)	WB 02KK
B 184	ST	Von: L 51 Nach: L 56 OU Leitzkau Zählstelle: 3938 3818 BVWP:	5.900	979 (16,6%)	
B 184	ST	Von: L 56 Nach: L 60 Zählstelle: 3937 2349 BVWP:	5.100	709 (13,9%)	
B 184	ST	Von: L 60 Nach: SBA-Gr. Magdeburg Zählstelle: 3937 2205 BVWP:	5.700	673 (11,8%)	
B 184	ST	Von: SBA-Gr. Wittenberg Nach: B 184 OA Gommern Zählstelle: 3937 5050 BVWP: Ortsumgehung	5.700	673 (11,8%)	VB 02KK
B 184	ST	Von: OE Gommern Nach: B 246 Königsborn Zählstelle: 3836 5053 BVWP: Ortsumgehung	9.900	832 (8,4%)	VB 02KK
B 184	ST	Von: B 246 Königsborn Nach: B 1 Heyrothsberge Zählstelle: 3836 5054 BVWP: Ortsumgehung	14.100	1.001 (7,1%)	WB 02KK

Straße	BL	Infos	DTV	SV (SV%)	BVWP
B 185	ST	Von: AS Dessau-Ost (A 9) Nach: OA Dessau Zählstelle: 4139 2087 BVWP:	14.500	551 (3,8%)	
B 185	ST	Von: Baulastgrenze Nach: Dessau K 2080 Zählstelle: 4238 1388 BVWP: Ortsumgehung	8.100	575 (7,1%)	WB 02KK
B 185	ST	Von: Dessau K 2080 Nach: B 187a Porst Zählstelle: 4238 1389 BVWP:	7.000	567 (8,1%)	
B 185	ST	Von: B 187a Porst Nach: K 2084 OA Köthen Zählstelle: 4237 1390 BVWP: Ortsumgehung	10.700	824 (7,7%)	WB 02KK
B 185	ST	Von: OE Köthen Nach: L 148 Zählstelle: 4237 1394 BVWP: Ortsumgehung	8.700	635 (7,3%)	WB 02KK
B 185	ST	Von: L 148 Nach: L 149 Kleinpaschleben Zählstelle: 4237 1255 BVWP:	7.600	502 (6,6%)	
B 185	ST	Von: L 149 Kleinpaschleben Nach: L 73 Zählstelle: 4237 1256 BVWP:	6.200	558 (9,0%)	
B 185	ST	Von: L 73 Nach: L 64 OA Bernburg Zählstelle: 4237 3824 BVWP:	4.300	529 (12,3%)	
B 185	ST	Von: B 71 Bernburg Nach: L 65 Zählstelle: 4236 1399 BVWP:	8.400	521 (6,2%)	
B 185	ST	Von: L 65 Nach: B 185n b. Bernburg Zählstelle: 4236 1264 BVWP:	6.000	576 (9,6%)	
B 185	ST	Von: Übergang auf B 185n Nach: L 71 Zählstelle: 4236 1400 BVWP:	7.400	614 (8,3%)	

<b>Straße</b>	<b>BL</b>	<b>Infos</b>	<b>DTV</b>	<b>SV (SV%)</b>	<b>BVWP</b>
B 185	ST	Von: Übergang von B 185n Nach: AS Bernburg (A 14) Zählstelle: 4136 1258 BVWP:	3.800	619 (16,3%)	
B 185	ST	Von: L 71 Nach: K 2304 nach Amesdorf Zählstelle: 4135 1257 BVWP:	6.100	531 (8,7%)	
B 185	ST	Von: K 2304 nach Amesdorf Nach: L 72 SBA-Gr. Zählstelle: 4235 1374 BVWP:	7.500	668 (8,9%)	
B 185	ST	Von: L 72 SBA-Gr. B 6 n Nach: AS Aschersleben Ost Zählstelle: 4235 4380 BVWP:	9.100	774 (8,5%)	
B 185	ST	Von: OE Aschersleben Nach: L 229 Ermsleben Zählstelle: 4234 4384 BVWP:	5.700	336 (5,9%)	
B 185	ST	Von: L 229 Ermsleben Nach: K 1343 Zählstelle: 4233 4385 BVWP:	4.000	196 (4,9%)	
B 185	ST	Von: K 1343 Nach: OA Ballenstedt Zählstelle: 4233 4906 BVWP: Ortsumgehung	3.500	77 (2,2%)	VB 02KK
B 185	ST	Von: L 242 Ballenstedt Nach: L 243 Zählstelle: 4233 3849 BVWP: Ortsumgehung	1.900	304 (16,0%)	VB 02KK
B 185	ST	Von: L 243 Nach: L 235 Zählstelle: 4332 4391 BVWP:	3.300	96 (2,9%)	
B 185	ST	Von: L 235 Nach: B 242 Hänichen Zählstelle: 4332 4392 BVWP:	1.600	165 (10,3%)	
B 187	ST	Von: Landesgrenze Brandenburg b. Holzdorf Nach: L 113 Zählstelle: 4244 2101 BVWP: Ortsumgehung	4.000	688 (17,2%)	WB 02KK

<b>Straße</b>	<b>BL</b>	<b>Infos</b>	<b>DTV</b>	<b>SV (SV%)</b>	<b>BVWP</b>
B 187	ST	Von: L 113 Nach: OA Jessen Zählstelle: 4244 2102 BVWP: Ortsumgehung	8.200	599 (7,3%)	WB 02KK
B 187	ST	Von: OE Jessen Nach: L 127 Zählstelle: 4143 2105 BVWP: Ortsumgehung	6.600	581 (8,8%)	WB 02KK
B 187	ST	Von: L 127 SM-Gr. Nach: OA Wittenberg Zählstelle: 4142 3847 BVWP: Ortsumgehung	8.300	1.112 (13,4%)	WB* 04KK
B 187	ST	Von: OE Wittenberg Nach: OA Coswig Zählstelle: 4140 2110 BVWP: Ortsumgehung	10.800	940 (8,7%)	VB 02KK
B 187	ST	Von: OE Coswig Nach: AS Coswig (A 9) Zählstelle: 4140 2114 BVWP: Ortsumgehung	10.700	1.049 (9,8%)	VB 02KK
B 187	ST	Von: AS Coswig (A 9) Nach: OA Roßlau Zählstelle: 4139 3808 BVWP: Ortsumgehung	6.900	932 (13,5%)	WB 02KK
B 187a	ST	Von: OE Zerbst Nach: K 1258 / K 1776 Zählstelle: 4138 2358 BVWP:	2.000	82 (4,1%)	
B 187a	ST	Von: K 1258 / K 1776 Nach: SBA-Gr. Sangerhausen (Fähre) Zählstelle: 4138 2359 BVWP:	600	23 (3,8%)	
B 187a	ST	Von: OE Aken Nach: K 2091 Zählstelle: 4138 1422 BVWP:	3.900	144 (3,7%)	
B 187a	ST	Von: K 2091 Nach: B 185 Köthen Zählstelle: 4238 1423 BVWP:	4.600	189 (4,1%)	
B 188	ST	Von: L 24 Oebisfelde Nach: SBA-Gr. Stendal Zählstelle: 3532 5328 BVWP: Ortsumgehung	3.500	329 (9,4%)	VB 02KK

<b>Straße</b>	<b>BL</b>	<b>Infos</b>	<b>DTV</b>	<b>SV (SV%)</b>	<b>BVWP</b>
B 188	ST	Von: SBA Gr. Magdeburg Nach: L 20 Miesterhorst Zählstelle: 3532 6028 BVWP: Ortsumgehung	3.500	329 (9,4%)	VB 02KK
B 188	ST	Von: L 20 Miesterhorst Nach: L 26 Zählstelle: 3533 6027 BVWP: Ortsumgehung	4.200	315 (7,5%)	VB 02KK
B 188	ST	Von: L 26 Nach: L 25 Zählstelle: 3433 3822 BVWP:	4.900	480 (9,8%)	
B 188	ST	Von: L 25 Nach: L 27 westl. Gardelegen Zählstelle: 3434 6025 BVWP:	6.500	566 (8,7%)	
B 188	ST	Von: L 27 westl. Gardelegen Nach: B 71 westl. Gardelegen Zählstelle: 3434 6905 BVWP:	3.800	566 (14,9%)	
B 188	ST	Von: B 71 westl. Gardelegen Nach: L 27 östl. Gardelegen Zählstelle: 3434 6904 BVWP:	7.000	1.484 (21,2%)	
B 188	ST	Von: L 27 östlich Gardelegen Nach: B 71 östl. Gardelegen Zählstelle: 3434 6906 BVWP:	7.200	1.346 (18,7%)	
B 188	ST	Von: B 71 östl. Gardelegen Nach: L 28 Zählstelle: 3434 6024 BVWP: Ortsumgehung	5.500	407 (7,4%)	VB 02KK
B 188	ST	Von: L 28 Nach: L 30 Vinzelberg Zählstelle: 3435 6023 BVWP: Ortsumgehung	4.400	352 (8,0%)	VB 02KK
B 188	ST	Von: L 30 / K 1057 Vinzelberg Nach: B 189 Stendal Zählstelle: 3336 6022 BVWP: Ortsumgehung	6.800	435 (6,4%)	VB 02KK
B 188	ST	Von: B 189 Stendal Nach: L 32 Zählstelle: 3437 6908 BVWP:	7.400	903 (12,2%)	

Straße	BL	Infos	DTV	SV (SV%)	BVWP
B 188	ST	Von: L 32 Nach: B 188alt geplante OU B 189 Stendal Zählstelle: 3437 6909 BVWP:	7.100	888 (12,5%)	
B 188	ST	Von: B 188alt geplante OU B 189 Stendal Nach: L 30 Zählstelle: 3437 6021 BVWP:	13.800	759 (5,5%)	
B 188	ST	Von: L 30 Nach: B 107 b. Fischbeck Zählstelle: 3437 3821 BVWP:	11.100	1.055 (9,5%)	
B 188	ST	Von: B 107 b. Fischbeck Nach: K 1031 Zählstelle: 3438 6019 BVWP:	3.400	279 (8,2%)	
B 188	ST	Von: K 1031 Nach: K 1029 Zählstelle: 3438 6018 BVWP:	3.400	279 (8,2%)	
B 188	ST	Von: K 1029 Nach: Landesgrenze Brandenburg b. Wuster Schäferei Zählstelle: 3438 6017 BVWP:	3.400	279 (8,2%)	
B 189	ST	Von: OE Magdeburg Nach: AS Magdeburg-Zentrum (A 2) Zählstelle: 3835 5060 BVWP:	34.500	1.622 (4,7%)	
B 189	ST	Von: AS Magdeburg-Zentrum (A 2) Nach: L 48 Zählstelle: 3835 5061 BVWP: Ortsumgehung	16.900	1.386 (8,2%)	VB 04KB als A 14
B 189	ST	Von: L 48 Nach: L 47 Zählstelle: 3735 5062 BVWP: Ortsumgehung	17.500	1.418 (8,1%)	VB 04KB als A 14
B 189	ST	Von: 2. L 44 Nach: L 29 Dolle Zählstelle: 3735 3826 BVWP: Ortsumgehung	13.800	1.463 (10,6%)	VB 04KB als A 14
B 189	ST	Von: L 29 Dolle Nach: SBA-Gr. Stendal Zählstelle: 3535 5068 BVWP: Ortsumgehung	8.200	1.173 (14,3%)	VB 04KB als A 14



<b>Straße</b>	<b>BL</b>	<b>Infos</b>	<b>DTV</b>	<b>SV (SV%)</b>	<b>BVWP</b>
B 189	ST	Von: SBA-Gr. Magdeburg Nach: L 53 / K 1187 Zählstelle: 3536 6030 BVWP: Ortsumgehung	8.200	1.173 (14,3%)	VB 04KB als A 14
B 189	ST	Von: L 53 / K 1187 Nach: 2. L 30 Zählstelle: 3436 6031 BVWP: Ortsumgehung	8.500	782 (9,2%)	VB 04KB als A 14
B 189	ST	Von: 2. L 30 Nach: B 188n Stendal Zählstelle: 3437 6032 BVWP: Ortsumgehung	9.700	912 (9,4%)	VB 04KB als A 14
B 189	ST	Von: B 188n Stendal Nach: OA Stendal Zählstelle: 3437 6033 BVWP: Ortsumgehung	13.500	729 (5,4%)	VB 04KB als A 14
B 189	ST	Von: L 16 Nach: L 35 / K 1051 / SM-Gr. Zählstelle: 3337 6035 BVWP: Ortsumgehung	8.500	842 (9,9%)	VB 04KB als A 14
B 189	ST	Von: L 35 / K 1051 / SM-Gr. Nach: L 13 / L 14 / Osterburg Zählstelle: 3236 3829 BVWP: Ortsumgehung	8.200	902 (11,0%)	VB 04KB als A 14
B 189	ST	Von: L 13 / L 14 / Osterburg Nach: L 9 Zählstelle: 3236 6037 BVWP: Ortsumgehung	10.700	899 (8,4%)	VB 04KB als A 14
B 189	ST	Von: L 9 Nach: L 12 / K 1020 Zählstelle: 3136 3844 BVWP: Ortsumgehung	7.400	1.561 (21,1%)	VB 04KB als A 14
B 189	ST	Von: L 12 / K 1020 Nach: B 190 b. Seehausen Zählstelle: 3136 6039 BVWP: Ortsumgehung	6.200	632 (10,2%)	VB 04KB als A 14
B 189	ST	Von: B 190 b. Seehausen Nach: L 2 Zählstelle: 3136 6040 BVWP: Ortsumgehung	6.400	742 (11,6%)	VB 04KB als A 14
B 189	ST	Von: L 2 Nach: Landesgrenze BB südl. Wittenberge Zählstelle: 3036 6041 BVWP: Ortsumgehung	6.400	659 (10,3%)	VB 04KB als A 14

Straße	BL	Infos	DTV	SV (SV%)	BVWP
B 189n	ST	Von: B 189 / L 47 Nach: B 189n / K 1167 Zählstelle: 3735 5063 BVWP:	20.700	1.490 (7,2%)	
B 189n	ST	Von: B 189n / K 1167 Nach: B 189n / 1. L 44 Zählstelle: 3735 5064 BVWP:	17.300	1.332 (7,7%)	
B 189n	ST	Von: B 189n / 1. L 44 Nach: B 189n / 2. L 44 Zählstelle: 3735 5065 BVWP:	17.300	1.332 (7,7%)	
B 190	ST	Von: B 189 b. Seehausen Nach: L 1 Zählstelle: 3136 3830 BVWP: Ortsumgehung	4.400	497 (11,3%)	VB 02KK
B 190	ST	Von: L 1 Nach: L 5 Zählstelle: 3134 6043 BVWP: Ortsumgehung	4.000	556 (13,9%)	VB 02KK
B 190	ST	Von: L 5 Nach: L 10 / K 1414 Ritzleben Zählstelle: 3134 6044 BVWP: Ortsumgehung	4.200	403 (9,6%)	VB 02KK
B 190	ST	Von: L 10 / K 1414 Ritzleben Nach: B 71 Salzwedel Zählstelle: 3133 6045 BVWP: Ortsumgehung	4.200	403 (9,6%)	VB 02KK
B 242	ST	Von: B 180 / L 159 Nach: L 225 / L 226 / Klostermansfeld Zählstelle: 4435 1093 BVWP:	6.600	271 (4,1%)	
B 242	ST	Von: L 225 / L 226 / Klostermansfeld Nach: B 86 Zählstelle: 4434 1094 BVWP:	6.000	264 (4,4%)	
B 242	ST	Von: B 86 Nach: L 158 Zählstelle: 4334 1095 BVWP:	2.900	212 (7,3%)	
B 242	ST	Von: B 242 / L 158 Nach: B 242 / L 230 Zählstelle: 4333 3827 BVWP:	4.300	262 (6,1%)	

<b>Straße</b>	<b>BL</b>	<b>Infos</b>	<b>DTV</b>	<b>SV (SV%)</b>	<b>BVWP</b>
B 242	ST	Von: B 242 / L 230 Nach: B 242 / SBA-Gr. Halberstadt Zählstelle: 4332 1097 BVWP:	4.000	188 (4,7%)	
B 242	ST	Von: B 242 / SBA-Gr. Sangerhausen Nach: B 242 / 1. L 235 Zählstelle: 4333 4376 BVWP:	4.000	188 (4,7%)	
B 242	ST	Von: 1. L 235 (aus Neudorf kommend) Nach: 2. L 235 (nach Mägdesprung) Zählstelle: 4332 4231 BVWP:	6.600	310 (4,7%)	
B 242	ST	Von: 2. L 235 (nach Mägdesprung) Nach: L 234 / B 185 Zählstelle: 4332 4398 BVWP:	2.800	232 (8,3%)	
B 242	ST	Von: L 234 / B 185 Nach: L 239 / Güntersberge Zählstelle: 4332 4399 BVWP:	1.400	133 (9,5%)	
B 242	ST	Von: B 242 / L 239 / Güntersberge Nach: B 242 / L 95 Zählstelle: 4331 4075 BVWP:	1.900	175 (9,2%)	
B 242	ST	Von: L 95 Nach: B 81 Zählstelle: 4331 4076 BVWP:	4.100	238 (5,8%)	
B 242	ST	Von: B 81 Nach: L 97 Zählstelle: 4330 4077 BVWP:	4.300	271 (6,3%)	
B 242	ST	Von: B 242 / L 97 Nach: B 242 / 1. L 98 / Tanne Zählstelle: 4330 4078 BVWP:	2.800	160 (5,7%)	
B 242	ST	Von: B 242 / 1. L 98 / Tanne Nach: B 242 / 2. L 98 / Tanne Zählstelle: 4330 4079 BVWP:	3.400	194 (5,7%)	
B 242	ST	Von: B 242 / 2. L 98 / Tanne Nach: B 242 / 1. K 1353 / Sorge Zählstelle: 4330 4080 BVWP:	3.700	226 (6,1%)	

Straße	BL	Infos	DTV	SV (SV%)	BVWP
B 242	ST	Von: B 242 / 1. K 1353 / Sorge Nach: B 242 / Landesgrenze NS Zählstelle: 4330 4081 BVWP:	3.700	226 (6,1%)	
B 244	ST	Von: B 27 Elbingerode Nach: K 1347 Zählstelle: 4230 4082 BVWP:	6.100	427 (7,0%)	
B 244	ST	Von: K 1347 Nach: L 86 OA Wernigerode Zählstelle: 4130 4083 BVWP: Ortsumgehung	4.400	365 (8,3%)	WB* 02KK
B 244	ST	Von: L 86 OA Wernigerode Nach: L 86 OE Wernigerode Zählstelle: 4130 4087 BVWP: Ortsumgehung	8.600	353 (4,1%)	WB* 02KK
B 244	ST	Von: L 86 OE Wernigerode Nach: Übergang auf B 244n Zählstelle: 4130 4088 BVWP: Ortsumgehung	5.300	318 (6,0%)	WB* 02KK
B 244	ST	Von: Übergang auf B 244n Nach: B 6n / B244n AS Wernigerode Nord Zählstelle: 4130 4221 BVWP:	6.100	445 (7,3%)	
B 244	ST	Von: Übergang von B 244n Nach: K 1355 Schmatzfeld Zählstelle: 4130 3850 BVWP:	5.400	308 (5,7%)	
B 244	ST	Von: K 1355 Schmatzfeld Nach: K 1330 Zählstelle: 4030 4090 BVWP:	4.500	270 (6,0%)	
B 244	ST	Von: K 1330 Nach: L 87 Abzw. Osterwieck Zählstelle: 4030 4907 BVWP:	1.700	136 (8,0%)	
B 244	ST	Von: L 87 Abzw. Osterwieck Nach: B 79 OU Dardesheim Zählstelle: 4030 4091 BVWP:	2.700	284 (10,5%)	
B 244	ST	Von: B 79 OU Dardesheim Nach: L 79 Badersleben Zählstelle: 4031 4092 BVWP:	2.800	266 (9,5%)	

Straße	BL	Infos	DTV	SV (SV%)	BVWP
B 244	ST	Von: L 79 Badersleben Nach: L 78 Dedeleben Zählstelle: 3931 4093 BVWP:	2.800	249 (8,9%)	
B 244	ST	Von: L 78 Dedeleben Nach: Landesgrenze Niedersachsen b. Dedeleben Zählstelle: 3931 4095 BVWP:	1.900	184 (9,7%)	
B 245	ST	Von: B 81 b. Halberstadt Nach: L 80 Schwanebeck Zählstelle: 4032 4096 BVWP:	4.100	246 (6,0%)	
B 245	ST	Von: L 80 Schwanebeck Nach: L 79 Zählstelle: 4032 4097 BVWP:	2.900	160 (5,5%)	
B 245	ST	Von: L 79 Nach: SBA-Gr. Magdeburg Zählstelle: 3932 4098 BVWP:	2.300	117 (5,1%)	
B 245	ST	Von: SBA-Gr. Halberstadt Nach: L 77 Zählstelle: 3932 5398 BVWP:	2.300	117 (5,1%)	
B 245	ST	Von: L 77 Nach: L 104 Zählstelle: 3932 5399 BVWP:	1.500	102 (6,8%)	
B 245	ST	Von: L 104 Nach: B 245a Barneberg Zählstelle: 3832 5400 BVWP:	2.400	180 (7,5%)	
B 245	ST	Von: L 106 Nach: L 40 Zählstelle: 3832 5251 BVWP:	1.100	167 (15,2%)	
B 245	ST	Von: L 40 Nach: L 103 Zählstelle: 3833 5402 BVWP:	4.900	270 (5,5%)	
B 245	ST	Von: L 103 Nach: B 246a Hakenstedt Zählstelle: 3833 5069 BVWP:	3.600	162 (4,5%)	

Straße	BL	Infos	DTV	SV (SV%)	BVWP
B 245	ST	Von: B 246a Hakenstedt Nach: AS Eilsleben (A 2) Zählstelle: 3833 5070 BVWP:	3.700	422 (11,4%)	
B 245	ST	Von: AS Eilsleben (A 2) Nach: B 1 b. Uhrsleben Zählstelle: 3833 5071 BVWP:	3.100	670 (21,6%)	
B 245	ST	Von: B 1 b. Uhrsleben Nach: OA Haldensleben Zählstelle: 3734 5073 BVWP: Ortsumgehung	6.300	454 (7,2%)	VB 02KK
B 245a	ST	Von: B 245a / B 245 Nach: 1. Landesgrenze ST / NS Zählstelle: 3832 5404 BVWP:	2.800	188 (6,7%)	
B 245a	ST	Von: 2. Landesgrenzse ST / NS Nach: 3. Landesgrenze NS / ST Zählstelle: 3832 5405 BVWP:	4.400	194 (4,4%)	
B 246	ST	Von: Landesgrenze Brandenburg b. Reuden Nach: L 55 Loburg Zählstelle: 3838 2377 BVWP:	1.100	128 (11,6%)	
B 246	ST	Von: L 55 Loburg Nach: SBA-Gr. Magdeburg Zählstelle: 3838 2379 BVWP:	2.600	208 (8,0%)	
B 246	ST	Von: SBA-Gr. Wittenberg Nach: B 246a südl. b. Möckern Zählstelle: 3837 5379 BVWP:	2.600	208 (8,0%)	
B 246	ST	Von: Möckern, Einbahnstraßenring Nach: B 184 Königsborn Zählstelle: 3837 5081 BVWP:	2.500	140 (5,6%)	
B 246	ST	Von: B 246a Wanzleben Nach: B 180 Wanzleben Zählstelle: 3934 5258 BVWP: Ortsumgehung	4.000	336 (8,4%)	WB* 02KK
B 246	ST	Von: B 180 Wanzleben, SM-Gr. Nach: L 66 Zählstelle: 3934 5535 BVWP: Ortsumgehung	4.700	362 (7,7%)	WB* 02KK

<b>Straße</b>	<b>BL</b>	<b>Infos</b>	<b>DTV</b>	<b>SV (SV%)</b>	<b>BVWP</b>
B 246	ST	Von: L 66 Nach: OA Oschersleben Zählstelle: 3933 3876 BVWP: Ortsumgehung	8.100	713 (8,8%)	WB* 02KK
B 246	ST	Von: OE Oschersleben Nach: L 104 Zählstelle: 3933 5565 BVWP: Ortsumgehung	4.300	241 (5,6%)	WB* 02KK
B 246a	ST	Von: OE Burg Nach: AS Burg-Ost (A 2) Zählstelle: 3737 5082 BVWP:	8.000	848 (10,6%)	
B 246a	ST	Von: AS Burg-Ost (A 2) Nach: B 246 Möckern, Einbahnstraßenring nördlich Zählstelle: 3837 5083 BVWP:	5.900	490 (8,3%)	
B 246a	ST	Von: L 60 Nach: OA Gommern Zählstelle: 3837 5084 BVWP: Ortsumgehung	1.900	179 (9,4%)	VB 02KK
B 246a	ST	Von: OE Gommern Nach: K 1296 Zählstelle: 3936 5254 BVWP: Ortsumgehung	5.800	389 (6,7%)	VB 02KK
B 246a	ST	Von: K 1296 Nach: L 51 Schönebeck Zählstelle: 3936 5085 BVWP: Ortsumgehung	6.900	435 (6,3%)	VB 02KK
B 246a	ST	Von: L 69 Schönebeck Nach: AS Schönebeck (A 14) Zählstelle: 3936 5906 BVWP: Ortsumgehung	4.500	135 (3,0%)	VB 02KK
B 246a	ST	Von: AS Schönebeck (A 14) Nach: B 71 b. Welsleben Zählstelle: 3935 5087 BVWP:	5.100	362 (7,1%)	
B 246a	ST	Von: B 71 b. Welsleben Nach: K 1224 Zählstelle: 3935 5406 BVWP:	3.400	333 (9,8%)	
B 246a	ST	Von: K 1224 Nach: B 81 b. Altenweddingen Zählstelle: 3935 5407 BVWP:	3.700	322 (8,7%)	

<b>Straße</b>	<b>BL</b>	<b>Infos</b>	<b>DTV</b>	<b>SV (SV%)</b>	<b>BVWP</b>
B 246a	ST	Von: B 81 b. Altenweddingen Nach: OU Wanzleben Zählstelle: 3934 5408 BVWP:	2.700	259 (9,6%)	
B 246a	ST	Von: B 180 Wanzleben, NK 098 Nach: L 102 Zählstelle: 3934 5411 BVWP:	6.000	534 (8,9%)	
B 246a	ST	Von: L 102 Nach: L 24 Seehausen Zählstelle: 3934 5412 BVWP:	3.800	323 (8,5%)	
B 246a	ST	Von: L 24 Seehausen Nach: L 103 Siegersleben Zählstelle: 3833 5413 BVWP:	4.800	562 (11,7%)	
B 246a	ST	Von: L 103 Siegersleben Nach: B 245 Hakenstedt Zählstelle: 3833 3895 BVWP:	2.600	484 (18,6%)	
B 246a	ST	Von: B 246a Nach: L 60 Zählstelle: 3837 5253 BVWP:	5.400	524 (9,7%)	
B 248	ST	Von: B 248 Landesgrenze NI / ST Nach: B 248 / 2. L 11 / Rohrberg Zählstelle: 3331 6049 BVWP:	2.600	195 (7,5%)	
B 248	ST	Von: B 248 / 2. L 11 / Rohrberg Nach: B 248 / L 8 / Kreisverkehr Zählstelle: 3232 6048 BVWP:	5.200	333 (6,4%)	
B 248	ST	Von: L 8 / Kreisverkehr Nach: B 71 Zählstelle: 3132 6047 BVWP:	2.900	307 (10,6%)	
B 248	ST	Von: OE Salzwedel Nach: Landesgrenze ST / NI Zählstelle: 3132 6046 BVWP:	6.500	462 (7,1%)	
B 250	ST	Von: B 87 / Eckartsberga Nach: B 176 / Bad Bibra Zählstelle: 4835 3102 BVWP:	900	88 (9,8%)	



<b>Straße</b>	<b>BL</b>	<b>Infos</b>	<b>DTV</b>	<b>SV (SV%)</b>	<b>BVWP</b>
B 250	ST	Von: B 176 Nach: 1. L 212 / Nebra Zählstelle: 4735 3103 BVWP:	1.400	146 (10,4%)	
B 250	ST	Von: 2. L 212 / Nebra Nach: L 213 Zählstelle: 3735 3105 BVWP:	3.500	147 (4,2%)	
B 250	ST	Von: L 172 Nach: B 180 Zählstelle: 4635 3402 BVWP:	5.000	430 (8,6%)	



## Schleswig-Holstein

Straße	BL	Infos	DTV	SV (SV%)	BVWP
A 1	SH	Von: Anschluss B 207 Nach: AS Oldenburg i.H.-Nord (9) Zählstelle: 1631 0146 BVWP: Ausbau	16.400	1.558 (9,5%)	VB 24KB
A 1	SH	Von: AS Oldenburg i.H.-Nord (9) Nach: AS Oldenburg i.H.-Mitte (10) Zählstelle: 1631 1124 BVWP:	17.400	1.723 (9,9%)	
A 1	SH	Von: AS Oldenburg i.H.-Mitte (10) Nach: AS Oldenburg i.H.-Süd (11) Zählstelle: 1731 0145 BVWP:	17.300	1.592 (9,2%)	
A 1	SH	Von: AS Oldenburg i.H.-Süd (11) Nach: AS Lensahn (12) Zählstelle: 1731 0138 BVWP:	19.800	1.525 (7,7%)	
A 1	SH	Von: AS Neustadt i.H.-Pelzerhaken (13) Nach: AS Neustadt i.H.-Mitte (14) Zählstelle: 1830 1105 BVWP:	24.100	1.952 (8,1%)	
A 1	SH	Von: AS Neustadt i.H.-Mitte (14) Nach: AS Eutin (15) Zählstelle: 1930 0136 BVWP:	27.900	1.758 (6,3%)	
A 1	SH	Von: AS Eutin (15) Nach: AS Scharbeutz (16) Zählstelle: 1930 0139 BVWP:	36.700	2.239 (6,1%)	
A 1	SH	Von: AS Scharbeutz (16) Nach: AS Pansdorf (17) Zählstelle: 1930 0135 BVWP:	35.100	2.071 (5,9%)	
A 1	SH	Von: AS Pansdorf (17) Nach: AS Ratekau (18) Zählstelle: 2030 0134 BVWP:	37.000	2.146 (5,8%)	
A 1	SH	Von: AS Ratekau (18) Nach: AS Sereetz (19) Zählstelle: 2030 0133 BVWP:	42.500	2.168 (5,1%)	
A 1	SH	Von: AS Sereetz (19) Nach: AD Dreieck Bad Schwartau (A 226) Zählstelle: 2030 0011 BVWP:	44.500	2.537 (5,7%)	
A 1	SH	Von: AD Dreieck Bad Schwartau (A 226) Nach: AS Bad Schwartau (21) Zählstelle: 2030 0110 BVWP:	67.900	6.043 (8,9%)	
A 1	SH	Von: AS Bad Schwartau (21) Nach: AS Lübeck-Zentrum (22) Zählstelle: 2130 1108 BVWP:	66.800	5.544 (8,3%)	

<b>Straße</b>	<b>BL</b>	<b>Infos</b>	<b>DTV</b>	<b>SV (SV%)</b>	<b>BVWP</b>
A 1	SH	Von: AS Lübeck-Zentrum (22) Nach: AS Lübeck-Moisling (23) Zählstelle: 2129 0013 BVWP:	66.000	6.930 (10,5%)	
A 1	SH	Von: AS Lübeck-Moisling (23) Nach: AK Kreuz Lübeck (A 20) Zählstelle: 2129 0014 BVWP:	57.800	6.300 (10,9%)	
A 1	SH	Von: AK Kreuz Lübeck (A 20) Nach: AS Reinfeld (25) Zählstelle: 2129 0108 BVWP:	67.100	7.918 (11,8%)	
A 1	SH	Von: AS Reinfeld (25) Nach: AS Bad Oldesloe (26) Zählstelle: 2228 1101 BVWP:	66.000	7.986 (12,1%)	
A 1	SH	Von: AS Bad Oldesloe (26) Nach: AS Bargteheide (27) Zählstelle: 2228 0106 BVWP:	64.100	7.307 (11,4%)	
A 1	SH	Von: AK Kreuz Bargteheide Nach: (A 21) AS Ahrensburg (28) Zählstelle: 2227 4601 BVWP:	70.900	9.004 (12,7%)	
A 1	SH	Von: AS Ahrensburg (28) Nach: AS Stapelfeld (29) Zählstelle: 2327 0004 BVWP:	85.300	9.042 (10,6%)	
A 1	SH	Von: AS Stapelfeld (29) Nach: AK Kreuz Hamburg-Ost (A 24) Zählstelle: 2426 0102 BVWP:	63.000	10.647 (16,9%)	
A 1	SH	Von: AK Kreuz Hamburg-Ost (A 24) Nach: AS Hamburg-Öjendorf (32) Zählstelle: 2426 6060 BVWP:	57.000	- (-)	
A 7	SH	Von: Grenzübergang Ellund (1) Nach: AS Flensburg/Harrislee (2) Zählstelle: 1222 1109 BVWP:	12.500	3.625 (29,0%)	
A 7	SH	Von: AS Flensburg/Harrislee (2) Nach: AS Flensburg (3) Zählstelle: 1222 0921 BVWP:	17.600	4.822 (27,4%)	
A 7	SH	Von: AS Flensburg (3) Nach: AS Tarp (4) Zählstelle: 1322 0919 BVWP:	28.800	5.386 (18,7%)	
A 7	SH	Von: AS Tarp (4) Nach: AS Schleswig/Schuby (5) Zählstelle: 1322 0918 BVWP:	30.900	5.593 (18,1%)	

<b>Straße</b>	<b>BL</b>	<b>Infos</b>	<b>DTV</b>	<b>SV (SV%)</b>	<b>BVWP</b>
A 7	SH	Von: AS Schleswig/Schuby (5) Nach: AS Schleswig/Jagel (6) Zählstelle: 1423 0917 BVWP:	32.400	5.638 (17,4%)	
A 7	SH	Von: AS Schleswig/Jagel (6) Nach: AS Owschlag (7) Zählstelle: 1523 0912 BVWP:	34.900	5.828 (16,7%)	
A 7	SH	Von: AS Owschlag (7) Nach: AS Rendsburg/Büdelndorf (8) Zählstelle: 1523 1107 BVWP:	36.700	6.129 (16,7%)	
A 7	SH	Von: AS Rendsburg/Büdelndorf (8) Nach: AK Kreuz Rendsburg (A 210) Zählstelle: 1624 0910 BVWP:	46.100	6.362 (13,8%)	
A 7	SH	Von: AK Kreuz Rendsburg (A 210) Nach: AS Warder (10) Zählstelle: 1724 0909 BVWP:	35.500	6.639 (18,7%)	
A 7	SH	Von: AS Warder (10) Nach: AS Bordesholm (11) Zählstelle: 1825 0908 BVWP:	35.700	6.819 (19,1%)	
A 7	SH	Von: AS Bordesholm (11) Nach: AD Dreieck Bordesholm (A 215) Zählstelle: 1825 0907 BVWP: Ausbau	34.800	6.508 (18,7%)	VB 46KB
A 7	SH	Von: AD Dreieck Bordesholm (A 215) Nach: AS Neumünster-Nord (13) Zählstelle: 1825 1106 BVWP: Ausbau	62.600	7.888 (12,6%)	VB 46KB
A 7	SH	Von: AS Neumünster-Nord (13) Nach: AS Neumünster-Mitte (14) Zählstelle: 1925 0906 BVWP: Ausbau	70.000	8.330 (11,9%)	VB 46KB
A 7	SH	Von: AS Neumünster-Mitte (14) Nach: AS Neumünster-Süd (15) Zählstelle: 1925 0905 BVWP: Ausbau	62.000	8.556 (13,8%)	VB 46KB
A 7	SH	Von: AS Neumünster-Süd (15) Nach: AS Großenaspe (16) Zählstelle: 1925 0805 BVWP: Ausbau	52.400	6.236 (11,9%)	VB 46KB
A 7	SH	Von: AS Großenaspe (16) Nach: AS Bad Bramstedt (17) Zählstelle: 2025 0904 BVWP: Ausbau	53.600	6.593 (12,3%)	VB 46KB
A 7	SH	Von: AS Bad Bramstedt (17) Nach: AS Kaltenkirchen (18) Zählstelle: 2025 0903 BVWP: Ausbau	68.900	6.270 (9,1%)	VB 46KB

<b>Straße</b>	<b>BL</b>	<b>Infos</b>	<b>DTV</b>	<b>SV (SV%)</b>	<b>BVWP</b>
A 7	SH	Von: AS Kaltenkirchen (18) Nach: AS Henstedt-Ulzburg (19) Zählstelle: 2125 0902 BVWP: Ausbau	70.000	- (-)	VB 46KB
A 7	SH	Von: AS Henstedt-Ulzburg (19) Nach: AS Quickborn (21) Zählstelle: 2225 0891 BVWP: Ausbau	62.600	7.136 (11,4%)	VB 46KB
A 7	SH	Von: AS Quickborn (21) Nach: AS Hamburg-Schnelsen-Nord (23) Zählstelle: 2325 0890 BVWP: Ausbau	68.300	7.376 (10,8%)	VB 46KB
A 20	SH	Von: AK Kreuz Lübeck (A 1) Nach: AS Lübeck-Genin (L 92) Zählstelle: 2230 0002 BVWP:	26.500	2.968 (11,2%)	
A 20	SH	Von: AS Groß Sarau (B 207n) Nach: AS Lüdersdorf (4) Zählstelle: 2230 0001 BVWP:	23.200	2.343 (10,1%)	
A 21	SH	Von: AS Wankendorf (7) Nach: AS Bornhöved (8) Zählstelle: 1927 0241 BVWP:	12.400	1.128 (9,1%)	
A 21	SH	Von: Anschluss B 404 Nach: AS Wahlstedt (11a) Zählstelle: 2027 0010 BVWP:	14.900	1.550 (10,4%)	
A 21	SH	Von: AS Wahlstedt (11a) Nach: AS Bad Segeberg-Nord (12) Zählstelle: 2027 1166 BVWP:	23.200	3.434 (14,8%)	
A 21	SH	Von: AS Bad Segeberg-Süd (13) Nach: AS Schwissel (14) Zählstelle: 2127 9312 BVWP:	21.500	3.075 (14,3%)	
A 21	SH	Von: AS Leezen (15) Nach: AS Bad Oldesloe-Nord (16) Zählstelle: 2127 0310 BVWP:	21.600	3.262 (15,1%)	
A 21	SH	Von: AS Bad Oldesloe-Süd (17a) Nach: AS Tremsbüttel (18) Zählstelle: 2227 4701 BVWP:	16.000	- (-)	
A 23	SH	Von: AS Heide-West (2) Nach: AS Heide-Süd (3) Zählstelle: 1820 0673 BVWP:	12.800	858 (6,7%)	
A 23	SH	Von: AS Heide-Süd (3) Nach: AS Albersdorf (4) Zählstelle: 1821 0672 BVWP:	13.800	787 (5,7%)	

<b>Straße</b>	<b>BL</b>	<b>Infos</b>	<b>DTV</b>	<b>SV (SV%)</b>	<b>BVWP</b>
A 23	SH	Von: AS Albersdorf (4) Nach: AS Schafstedt (5) Zählstelle: 1921 0671 BVWP:	16.300	1.011 (6,2%)	
A 23	SH	Von: AS Hanerau-Hademarschen (6) Nach: AS Schenefeld (7) Zählstelle: 1922 0675 BVWP:	18.400	1.178 (6,4%)	
A 23	SH	Von: AS Itzehoe-Nord (8) Nach: Anschluss B 204 Zählstelle: 1922 0676 BVWP:	21.500	1.398 (6,5%)	
A 23	SH	Von: Anschluss B 5 Nach: AS Itzehoe-Süd (10) Zählstelle: 2123 1130 BVWP:	22.600	1.921 (8,5%)	
A 23	SH	Von: AS Itzehoe-Süd (10) Nach: AS Lägerdorf (11) Zählstelle: 2123 1154 BVWP:	27.300	2.539 (9,3%)	
A 23	SH	Von: AS Lägerdorf (11) Nach: AS Hohenfelde (12) Zählstelle: 2123 0681 BVWP:	28.600	2.231 (7,8%)	
A 23	SH	Von: AS Hohenfelde (12) Nach: AS Horst/Elmshorn (13) Zählstelle: 2123 0682 BVWP:	30.500	2.257 (7,4%)	
A 23	SH	Von: AS Horst/Elmshorn (13) Nach: AS Elmshorn (14) Zählstelle: 2224 0683 BVWP:	31.600	2.370 (7,5%)	
A 23	SH	Von: AS Elmshorn (14) Nach: AS Tornesch (15) Zählstelle: 2224 0684 BVWP:	50.200	3.062 (6,1%)	
A 23	SH	Von: AS Tornesch (15) Nach: AS Pinneberg-Nord (16) Zählstelle: 2224 1104 BVWP:	60.100	3.546 (5,9%)	
A 23	SH	Von: AS Pinneberg-Nord (16) Nach: AS Pinneberg-Mitte (17) Zählstelle: 2324 0686 BVWP:	67.500	3.713 (5,5%)	

Straße	BL	Infos	DTV	SV (SV%)	BVWP
A 23	SH	Von: AS Pinneberg-Mitte (17) Nach: AS Pinneberg-Süd (18) Zählstelle: 2324 0687 BVWP:	71.300	3.993 (5,6%)	
A 23	SH	Von: AS Pinneberg-Süd (18) Nach: AS Halstenbek/Rellingen (19) Zählstelle: 2325 0688 BVWP:	78.600	4.166 (5,3%)	
A 23	SH	Von: AS Halstenbek/Rellingen (19) Nach: AS Halstenbek-Krupunder (20) Zählstelle: 2325 0689 BVWP:	76.900	3.999 (5,2%)	
A 24	SH	Von: AS Hamburg-Jenfeld (2) Nach: AK Kreuz Hamburg-Ost (A 1) Zählstelle: 2426 0101 BVWP:	66.000	2.046 (3,1%)	
A 24	SH	Von: AK Kreuz Hamburg-Ost (A 1) Nach: AS Reinbek (4) Zählstelle: 2427 0137 BVWP:	47.500	5.130 (10,8%)	
A 24	SH	Von: AS Reinbek (4) Nach: AS Witzhave (5) Zählstelle: 2427 0087 BVWP:	37.600	4.437 (11,8%)	
A 24	SH	Von: AS Witzhave (5) Nach: AS Schwarzenbek/Grande (6) Zählstelle: 2428 0088 BVWP:	36.400	4.514 (12,4%)	
A 24	SH	Von: AS Schwarzenbek/Grande (6) Nach: AS Talkau (7) Zählstelle: 2429 0089 BVWP:	40.500	6.318 (15,6%)	
A 24	SH	Von: AS Talkau (7) Nach: AS Hornbek (8) Zählstelle: 2429 0090 BVWP:	34.900	5.514 (15,8%)	
A 24	SH	Von: AS Hornbek (8) Nach: AS Zarrentin (9) Zählstelle: 2430 1110 BVWP:	35.400	5.310 (15,0%)	
A 25	SH	Von: AS Hamburg-Curslack (6) Nach: Anschluss B 404 (7) Zählstelle: 2527 1140 BVWP:	27.900	2.037 (7,3%)	



<b>Straße</b>	<b>BL</b>	<b>Infos</b>	<b>DTV</b>	<b>SV (SV%)</b>	<b>BVWP</b>
A 210	SH	Von: AS Schacht-Audorf (2) Nach: AK Kreuz Rendsburg (A 7) Zählstelle: 1624 0918 BVWP:	22.400	1.568 (7,0%)	
A 210	SH	Von: AK Kreuz Rendsburg (A 7) Nach: AS Bredenbek (4) Zählstelle: 1625 0920 BVWP:	21.300	1.172 (5,5%)	
A 210	SH	Von: AS Bredenbek (4) Nach: AS Achterwehr (5) Zählstelle: 1625 0921 BVWP:	22.900	1.122 (4,9%)	
A 210	SH	Von: AS Achterwehr (5) Nach: AS Melsdorf (6) Zählstelle: 1626 1162 BVWP:	25.200	1.260 (5,0%)	
A 210	SH	Von: AS Melsdorf (6) Nach: AK Kreuz Kiel-West (A 215) Zählstelle: 1626 0916 BVWP:	29.000	1.305 (4,5%)	
A 215	SH	Von: Anschluss Westring Nach: AS B 76 Zählstelle: 1626 0919 BVWP:	28.100	506 (1,8%)	
A 215	SH	Von: AS B 76 Nach: AK Kreuz Kiel-West (A 210) Zählstelle: 1626 0915 BVWP:	63.600	2.989 (4,7%)	
A 215	SH	Von: AK Kreuz Kiel-West (A 210) Nach: AS Blumenthal Zählstelle: 1726 1104 BVWP:	33.800	1.690 (5,0%)	
A 215	SH	Von: AS Blumenthal Nach: AD Dreieck Bordesholm (A 7) Zählstelle: 1825 0913 BVWP:	27.000	1.620 (6,0%)	
A 226	SH	Von: AD Dreieck Bad Schwartau (A 1) Nach: AS Lübeck-Dänischburg Zählstelle: 2030 0096 BVWP:	25.700	3.290 (12,8%)	
A 226	SH	Von: AS Lübeck-Dänischburg Nach: AS Lübeck-Siems (B 75) Zählstelle: 2030 0112 BVWP:	28.500	3.192 (11,2%)	

<b>Straße</b>	<b>BL</b>	<b>Infos</b>	<b>DTV</b>	<b>SV (SV%)</b>	<b>BVWP</b>
B 4	SH	Von: Grenze HH Nach: K 5 Zählstelle: 2325 0509 BVWP:	14.500	537 (3,7%)	
B 4	SH	Von: K 5 Nach: K 6 Zählstelle: 2325 0508 BVWP:	10.800	497 (4,6%)	
B 4	SH	Von: Quickborn Nach: Hasloh Zählstelle: 2225 1144 BVWP:	11.100	566 (5,1%)	
B 4	SH	Von: L 76 Nach: L 111 Zählstelle: 2225 0504 BVWP:	10.100	677 (6,7%)	
B 4	SH	Von: L 111 Nach: L 195 Zählstelle: 2225 0559 BVWP:	6.100	659 (10,8%)	
B 4	SH	Von: Bilsen Nach: L 75 Zählstelle: 2225 0503 BVWP:	7.700	739 (9,6%)	
B 4	SH	Von: L 75 Nach: L 210 Zählstelle: 2225 0502 BVWP:	8.900	926 (10,4%)	
B 4	SH	Von: L 210 Nach: L 320 Zählstelle: 2125 0501 BVWP:	6.800	1.047 (15,4%)	
B 4	SH	Von: K 76 Nach: Lentförden Zählstelle: 2125 0305 BVWP:	10.000	620 (6,2%)	
B 5	SH	Von: Landsgrenze MV Nach: Lauenburg (K 41) Zählstelle: 2629 1161 BVWP: Ortsumgehung	9.600	1.075 (11,2%)	WB* 02KK
B 5	SH	Von: B 209 Lauenburg Nach: K 3 Zählstelle: 2629 0705 BVWP: Ortsumgehung	8.200	738 (9,0%)	WB* 02KK

Straße	BL	Infos	DTV	SV (SV%)	BVWP
B 5	SH	Von: K 63 Nach: B 404 Geesthacht Zählstelle: 2528 0704 BVWP:	9.300	753 (8,1%)	
B 5	SH	Von: Heide Nach: Hamburg Zählstelle: 2023 0678 BVWP:	21.700	2.040 (9,4%)	
B 5	SH	Von: B 204 Nach: Wilster Zählstelle: 2022 0123 BVWP:	12.800	1.050 (8,2%)	
B 5	SH	Von: L 136 Nach: IZ N-O Kanal Zählstelle: 2022 0519 BVWP:	7.800	850 (10,9%)	
B 5	SH	Von: IZ N-O Kanal Nach: Itzehoe Zählstelle: 2022 0520 BVWP:	7.600	859 (11,3%)	
B 5	SH	Von: Itzehoe Nach: Wilster Zählstelle: 2021 0521 BVWP:	7.600	806 (10,6%)	
B 5	SH	Von: K 69 Hochbrücke Nach: Brunsbüttel (L 138) Zählstelle: 2021 1120 BVWP:	8.900	685 (7,7%)	
B 5	SH	Von: L 138 Nach: L173 Zählstelle: 2020 0522 BVWP:	7.400	422 (5,7%)	
B 5	SH	Von: L 173 Nach: K 8 Marne Zählstelle: 2020 0503 BVWP: Ortsumgehung	6.800	442 (6,5%)	WB 02KK
B 5	SH	Von: K 20 OD Marne Nach: K 22 Busenwüth Zählstelle: 2020 0505 BVWP: Ortsumgehung	6.000	402 (6,7%)	WB 02KK
B 5	SH	Von: K 22 Busenwüth Nach: L 138 Meldorf Zählstelle: 1920 0401 BVWP: Ortsumgehung	6.500	390 (6,0%)	WB 02KK

Straße	BL	Infos	DTV	SV (SV%)	BVWP
B 5	SH	Von: L 238 OD Hemmingstedt Nach: AS Heide-Süd (A 23) Zählstelle: 1820 0406 BVWP:	11.700	503 (4,3%)	
B 5	SH	Von: AS Heide-Süd (A 23) Nach: B 203 OD Heide Zählstelle: 820 4040 BVWP:	16.500	743 (4,5%)	
B 5	SH	Von: A 23 Heide-West (2) Nach: L 156 Hemme Zählstelle: 1720 0695 BVWP:	8.200	730 (8,9%)	
B 5	SH	Von: L 156 Hemme Nach: L 155 Karolinenkoog Zählstelle: 1619 0700 BVWP:	8.000	752 (9,4%)	
B 5	SH	Von: L 155 Karolinenkoog Nach: B 202 Tönning Zählstelle: 1619 0221 BVWP:	9.700	902 (9,3%)	
B 5	SH	Von: Witzwort Nach: Bütteleck Zählstelle: 1620 0202 BVWP:	11.400	923 (8,1%)	
B 5	SH	Von: L 37 Nach: B 201 b. Husum Zählstelle: 1520 0252 BVWP:	14.000	1.316 (9,4%)	
B 5	SH	Von: B 201 b. Husum Nach: B 200 nördl. Hussum Zählstelle: 1520 0254 BVWP:	13.200	1.148 (8,7%)	
B 5	SH	Von: B 200 nördl. Hussum Nach: L 273 Zählstelle: 1420 0256 BVWP: Ortsumgehung	8.700	626 (7,2%)	VB 02KK
B 5	SH	Von: L 273 Nach: L 278 Struckum Zählstelle: 1420 0258 BVWP: Ortsumgehung	7.200	497 (6,9%)	VB 02KK
B 5	SH	Von: L 278 Struckum Nach: L 4 Bredstedt Zählstelle: 1319 0302 BVWP: Ortsumgehung	12.700	749 (5,9%)	VB 02KK

Straße	BL	Infos	DTV	SV (SV%)	BVWP
B 5	SH	Von: L 4 Bredstedt Nach: Bordelumfeld Zählstelle: 1319 1152 BVWP: Ortsumgehung	10.800	572 (5,3%)	VB 02KK
B 5	SH	Von: L 6 Bordelumfeld Nach: K 38 Stollberg Zählstelle: 1319 0260 BVWP:	7.900	624 (7,9%)	
B 5	SH	Von: L 7 Nach: L 8 Deichskopf Zählstelle: 1219 0401 BVWP:	6.700	489 (7,3%)	
B 5	SH	Von: L 8 Deichskopf Nach: B 199 Klixbüll Zählstelle: 1219 0502 BVWP:	7.800	460 (5,9%)	
B 5	SH	Von: K 85 Nach: L 3 N Klixbüll Zählstelle: 1119 0522 BVWP:	4.000	272 (6,8%)	
B 5	SH	Von: Suederluegum Nach: Bundesgrenze Dänemark Zählstelle: 1119 1133 BVWP:	4.900	206 (4,2%)	
B 75	SH	Von: Landesgrenze Niederachsen Nach: L 225 Zählstelle: 2327 0309 BVWP:	12.000	372 (3,1%)	
B 75	SH	Von: K 55 Nach: L 225 Zählstelle: 2227 0306 BVWP:	13.300	532 (4,0%)	
B 75	SH	Von: L 225 Nach: K 92 Zählstelle: 2227 0304 BVWP:	10.700	492 (4,6%)	
B 75	SH	Von: L 82 Nach: AS Bad Oldesloe-Süd (A 21) Zählstelle: 2227 0303 BVWP:	11.500	794 (6,9%)	
B 75	SH	Von: L 71 Nach: K 227 Zählstelle: 2129 0206 BVWP:	12.500	588 (4,7%)	

Straße	BL	Infos	DTV	SV (SV%)	BVWP
B 75	SH	Von: K 227 Nach: Lübeck Zählstelle: 2129 0205 BVWP:	8.200	230 (2,8%)	
B 75	SH	Von: Lübeck Nach: K 32 Travemünde Zählstelle: 2130 0204 BVWP:	18.700	1.403 (7,5%)	
B 75	SH	Von: AS Lübeck-Siems Nach: K 20 Travemünde Zählstelle: 2030 0203 BVWP:	32.000	3.552 (11,1%)	
B 75	SH	Von: Lübeck Nach: Travemünde Zählstelle: 2030 0200 BVWP:	19.500	2.555 (13,1%)	
B 75	SH	Von: Travemünde-Skandinavienkai Nach: Timmendorf Zählstelle: 2031 0202 BVWP:	13.200	396 (3,0%)	
B 76	SH	Von: B 75 Nach: K 15 Zählstelle: 2031 0401 BVWP:	6.600	191 (2,9%)	
B 76	SH	Von: L 181 Nach: B 432 Zählstelle: 1930 0602 BVWP:	10.000	250 (2,5%)	
B 76	SH	Von: K 45 Nach: L 309 Zählstelle: 1930 0601 BVWP:	11.400	433 (3,8%)	
B 76	SH	Von: L 309 Nach: L 57 Zählstelle: 1829 1149 BVWP:	16.000	784 (4,9%)	
B 76	SH	Von: L 57 Nach: L 176 Zählstelle: 1829 0104 BVWP:	10.900	687 (6,3%)	
B 76	SH	Von: L 176 Nach: L 306 Zählstelle: 1829 0103 BVWP:	13.000	676 (5,2%)	

Straße	BL	Infos	DTV	SV (SV%)	BVWP
B 76	SH	Von: Plön Emd. B 430 Nach: Plön Emd. L 56 Zählstelle: 1828 0604 BVWP:	16.400	886 (5,4%)	
B 76	SH	Von: Emd. K25 Nach: Emd. B430 Zählstelle: 1828 0602 BVWP:	11.700	831 (7,1%)	
B 76	SH	Von: Emd. L 211 Nach: Emd. K25 Zählstelle: 1727 0601 BVWP:	10.700	503 (4,7%)	
B 76	SH	Von: L211 OU Preetz Nach: B 202 Raisdorf Zählstelle: 1727 0321 BVWP:	23.000	690 (3,0%)	
B 76	SH	Von: Wiener Allee (Kiel) Nach: Emd. L52 Zählstelle: 1727 0301 BVWP:	49.000	3.528 (7,2%)	
B 76	SH	Von: B76/K10 Kiel Nach: AS Kiel Mitte Zählstelle: 1626 0920 BVWP:	78.300	3.210 (4,1%)	
B 76	SH	Von: Kiel AS L 194 Nach: AS 215 Zählstelle: 1626 0542 BVWP:	70.200	2.387 (3,4%)	
B 76	SH	Von: Kiel AS Eckernförder Str Nach: AS L 194 Zählstelle: 1626 0541 BVWP:	72.100	2.307 (3,2%)	
B 76	SH	Von: Kiel Steenbeker Weg Nach: Holsteinplatz Zählstelle: 1626 0540 BVWP:	27.300	874 (3,2%)	
B 76	SH	Von: Kiel Steenbeker Weg Nach: Emd. K 24 Zählstelle: 1626 0539 BVWP:	23.500	776 (3,3%)	
B 76	SH	Von: Emd. L 44 Gettorf Nach: Emd. L 285 Schnellmark Zählstelle: 1525 0527 BVWP: Ortsumgehung	15.400	601 (3,9%)	VB 02KK

Straße	BL	Infos	DTV	SV (SV%)	BVWP
B 76	SH	Von: Schnellmark L 285 Nach: Eck Lornsenplatz B 203 Zählstelle: 1525 0405 BVWP:	19.000	741 (3,9%)	
B 76	SH	Von: Eck Lornsenplatz Nach: B203 Eck Karlshöhe B 203 Zählstelle: 1525 0404 BVWP:	19.400	912 (4,7%)	
B 76	SH	Von: AS B 203 Eck/Karlshöhe Nach: Emd. K 57 Koselfeld Zählstelle: 1524 1179 BVWP:	13.200	620 (4,7%)	
B 76	SH	Von: Emd. K 57 Koselfeld Nach: Emd. K 86 Fleckeby Zählstelle: 1524 0427 BVWP: Ortsumgehung	9.100	491 (5,4%)	WB 02KK
B 76	SH	Von: Fahrndorf Nach: Schleswig Zählstelle: 1423 0605 BVWP:	12.300	541 (4,4%)	
B 76	SH	Von: Schleswig-Süd Nach: Schleswig-Mitte Zählstelle: 1423 0604 BVWP:	21.800	1.352 (6,2%)	
B 76	SH	Von: Schlewzig-Mitte Nach: Schleswig-Nord Zählstelle: 1423 0603 BVWP:	10.900	992 (9,1%)	
B 77	SH	Von: Itzehoe (B 206) Nach: Hungriger Wolf (K 53) Zählstelle: 2023 1146 BVWP:	5.500	468 (8,5%)	
B 77	SH	Von: Peissener Pohl (K 35) Nach: Peissen (K 57) Zählstelle: 1923 0104 BVWP:	5.500	589 (10,7%)	
B 77	SH	Von: Hohenwestedt (B 430) Nach: Hohenwestedt (K 84) Zählstelle: 1923 0703 BVWP: Ortsumgehung	5.900	631 (10,7%)	WB 02KK
B 77	SH	Von: Hohenwestedt (K 84) Nach: Nienborstel (K 82) Zählstelle: 1923 0702 BVWP: Ortsumgehung	5.200	650 (12,5%)	WB 02KK



<b>Straße</b>	<b>BL</b>	<b>Infos</b>	<b>DTV</b>	<b>SV (SV%)</b>	<b>BVWP</b>
B 77	SH	Von: Emd. K 82 Nach: Emd. L 127 Zählstelle: 1823 0701 BVWP:	6.000	732 (12,2%)	
B 77	SH	Von: Emd. L 127 Nach: AS 328 Zählstelle: 1723 1147 BVWP:	8.200	771 (9,4%)	
B 77	SH	Von: AS L 328 Nach: AS B 202 Zählstelle: 1724 0104 BVWP:	13.200	1.082 (8,2%)	
B 77	SH	Von: AS B 202 Nach: Emd. L 47 Tunnel Zählstelle: 1723 0103 BVWP:	33.200	2.025 (6,1%)	
B 77	SH	Von: Emd. L 47 Tunnel Nach: AS B 203 Zählstelle: 1623 0102 BVWP:	25.900	1.684 (6,5%)	
B 77	SH	Von: AS B 203 Nach: Emd. K1 Zählstelle: 1623 0131 BVWP:	6.900	711 (10,3%)	
B 77	SH	Von: K1 Nach: Emd. 44 Zählstelle: 1623 0101 BVWP:	8.500	876 (10,3%)	
B 77	SH	Von: Busdorf Nach: Jagel Zählstelle: 1523 0626 BVWP:	9.400	1.090 (11,6%)	
B 77	SH	Von: Busdorfer Kreuz Nach: Schleswig Süd Zählstelle: 1423 0606 BVWP:	12.500	863 (6,9%)	
B 104	SH	Von: Schlutup K 16 (Westen) Nach: Landesgrenze MV (Osten) Zählstelle: 2130 0201 BVWP: Ortsumgehung	8.500	978 (11,5%)	VB 02KK
B 199	SH	Von: Stadum Nach: Hörup Zählstelle: 1220 0801 BVWP:	6.500	449 (6,9%)	

<b>Straße</b>	<b>BL</b>	<b>Infos</b>	<b>DTV</b>	<b>SV (SV%)</b>	<b>BVWP</b>
B 199	SH	Von: Wallsbüll Nach: Gottrupel Zählstelle: 1221 1127 BVWP:	12.100	557 (4,6%)	
B 199	SH	Von: Wallsbüll Nach: Unaften Zählstelle: 1221 0802 BVWP:	10.400	499 (4,8%)	
B 199	SH	Von: Handewitt Nach: AS Flensburg/Harrislee (A 7) Zählstelle: 1222 1127 BVWP: Ortsumgehung	16.500	677 (4,1%)	VB 02KK
B 199	SH	Von: AS Flensburg/Harrislee (A 7) Nach: Flensburg, Schäferhaus Zählstelle: 1222 0803 BVWP:	13.300	785 (5,9%)	
B 199	SH	Von: Flensburg Nach: Wees Zählstelle: 1222 1150 BVWP: Ausbau	14.400	302 (2,1%)	WB 24KK
B 199	SH	Von: K2 Nach: Wees (K92) Zählstelle: 1123 0142 BVWP:	13.600	272 (2,0%)	
B 199	SH	Von: Wees Nach: Munkrarup Zählstelle: 1123 0106 BVWP:	8.600	181 (2,1%)	
B 199	SH	Von: Rastplatz Hattlund K 100 Nach: L 248 Zählstelle: 1224 0701 BVWP:	5.500	237 (4,3%)	
B 199	SH	Von: Kappeln Nach: Wassermuehlenholz Zählstelle: 1325 0702 BVWP:	9.400	226 (2,4%)	
B 200	SH	Von: B 5 Nach: L 28 Viöl Zählstelle: 1420 0209 BVWP:	10.300	690 (6,7%)	
B 200	SH	Von: Viöl Nach: Jörlfeld Zählstelle: 1421 0153 BVWP:	7.900	695 (8,8%)	

<b>Straße</b>	<b>BL</b>	<b>Infos</b>	<b>DTV</b>	<b>SV (SV%)</b>	<b>BVWP</b>
B 200	SH	Von: Haurup / K126 Nach: AS Flensburg (A 7) Zählstelle: 1222 0152 BVWP:	8.300	689 (8,3%)	
B 200	SH	Von: AS Flensburg (A 7) Nach: L 317 Zählstelle: 1222 0151 BVWP:	24.600	1.205 (4,9%)	
B 200	SH	Von: L 317 Nach: Flensburg Süd Zählstelle: 1222 1157 BVWP:	22.800	1.322 (5,8%)	
B 200	SH	Von: Flensburg Süd Nach: Rude Zählstelle: 1222 1113 BVWP:	27.500	1.293 (4,7%)	
B 200	SH	Von: Rude Nach: Exe Zählstelle: 1222 0163 BVWP:	25.900	1.166 (4,5%)	
B 200	SH	Von: Exe Nach: Duburg Zählstelle: 1222 0162 BVWP:	20.000	800 (4,0%)	
B 200	SH	Von: Duburg Nach: Klues Zählstelle: 1122 0161 BVWP:	10.900	240 (2,2%)	
B 200	SH	Von: Klues Nach: Wassersleben Zählstelle: 1122 1134 BVWP:	9.900	158 (1,6%)	
B 200	SH	Von: Wassersleben Nach: Grenze Zählstelle: 1122 1199 BVWP:	17.100	154 (0,9%)	
B 200	SH	Von: WASSERSLEBEN Nach: GRENZE DK Zählstelle: 1122 0101 BVWP:	16.900	237 (1,4%)	
B 201	SH	Von: B 5 b. Husum Nach: L 38 Zählstelle: 1520 0211 BVWP:	5.300	366 (6,9%)	

<b>Straße</b>	<b>BL</b>	<b>Infos</b>	<b>DTV</b>	<b>SV (SV%)</b>	<b>BVWP</b>
B 201	SH	Von: Kreisgrenze Nach: Treia Zählstelle: 1421 0607 BVWP:	4.300	796 (18,5%)	
B 201	SH	Von: AS Schleswig/Schuby (A 7) Nach: B 76 b. Schleswig Zählstelle: 1423 0608 BVWP:	12.400	719 (5,8%)	
B 201	SH	Von: Lürsschau Nach: Schleswig Zählstelle: 1423 0609 BVWP:	11.900	774 (6,5%)	
B 201	SH	Von: Schleswig Nach: Tolk Zählstelle: 1423 0610 BVWP:	10.500	483 (4,6%)	
B 201	SH	Von: Tolk Nach: Süderbrarup Zählstelle: 1423 0611 BVWP: Ortsumgehung	4.800	394 (8,2%)	WB 02KK
B 201	SH	Von: L 23 Nach: Süderbrarup Zählstelle: 1324 0301 BVWP: Ortsumgehung	7.900	482 (6,1%)	WB 02KK
B 201	SH	Von: Dollrothfeld Nach: Rabenkirchen Zählstelle: 1324 0302 BVWP:	6.000	228 (3,8%)	
B 201	SH	Von: westl. Kappeln Nach: westl. K 22 Zählstelle: 1325 0303 BVWP:	5.600	241 (4,3%)	
B 202	SH	Von: K 36 St. Peter-Ording Nach: K 12 Zählstelle: 1617 0207 BVWP:	3.000	36 (1,2%)	
B 202	SH	Von: K 4 Nach: K 132 Zählstelle: 1619 9999 BVWP: Ortsumgehung	5.300	244 (4,6%)	VB 02KK
B 202	SH	Von: K 132 Nach: L 311 Zählstelle: 1619 0204 BVWP: Ortsumgehung	5.900	242 (4,1%)	WB 02KK

Straße	BL	Infos	DTV	SV (SV%)	BVWP
B 202	SH	Von: L 311 Nach: B 5 b. Tönning Zählstelle: 1619 0203 BVWP:	4.800	283 (5,9%)	
B 202	SH	Von: B 5 Bütteleck Nach: L 156 Zählstelle: 1620 0201 BVWP:	6.400	333 (5,2%)	
B 202	SH	Von: Friedrichstadt Nach: Seeth Zählstelle: 1620 0106 BVWP: Ortsumgehung	4.400	216 (4,9%)	WB 02KK
B 202	SH	Von: Erfde Nach: Norderstapel Zählstelle: 1621 0107 BVWP: Ortsumgehung	3.600	180 (5,0%)	WB 02KK
B 202	SH	Von: Erfde Nach: Christiansholm Zählstelle: 1622 0631 BVWP:	4.600	322 (7,0%)	
B 202	SH	Von: Emd. L39 Nach: Emd. L40 Krs SL-FL Zählstelle: 1722 0134 BVWP:	3.500	217 (6,2%)	
B 202	SH	Von: L 39 Nach: K 98 Zählstelle: 1623 9999 BVWP:	6.000	192 (3,2%)	
B 202	SH	Von: Fockbek Nach: Emd. K98 Zählstelle: 1623 0108 BVWP:	6.800	299 (4,4%)	
B 202	SH	Von: OD Rendsburg Nach: OD Fockbek Zählstelle: 1623 0110 BVWP:	15.900	747 (4,7%)	
B 202	SH	Von: B 77 Rendsburg Nach: L 255 Abfahrt Osterrönfeld Zählstelle: 1724 0106 BVWP:	22.400	1.344 (6,0%)	
B 202	SH	Von: L 255 Abfahrt Osterrönfeld Nach: A 210 AS Schacht-Audorf (2) Zählstelle: 1724 0107 BVWP:	18.100	1.213 (6,7%)	

Straße	BL	Infos	DTV	SV (SV%)	BVWP
B 202	SH	Von: L 211 Nach: L 53 Zählstelle: 1728 9999 BVWP: Ortsumgehung	9.400	376 (4,0%)	WB 02KK
B 202	SH	Von: Emd. B 430 Lütjenburg Nach: Emd. L 53 Zählstelle: 1729 0605 BVWP: Ortsumgehung	6.400	301 (4,7%)	WB 02KK
B 202	SH	Von: Emd. B 430 Lütjenburg Nach: Emd. L 258 Zählstelle: 1729 0606 BVWP:	11.000	539 (4,9%)	
B 202	SH	Von: K 45 Nach: AS Oldenburg i.H.-Süd (A 1) Zählstelle: 1731 0502 BVWP:	5.500	319 (5,8%)	
B 203	SH	Von: K 56 Emd. Westerdeichstrich Nach: L 156 Oesterdeichstrich Zählstelle: 1819 0303 BVWP: Neubau Anmerkung: Seltsam hohes Schwerverkehrsaufkommen. Wurde im Zweifelsfall belassen.	9.100	3.458 (38,0%)	WB 02KK
B 203	SH	Von: K 54 Warwerort Nach: K 33 Großbüttel Zählstelle: 1819 1117 BVWP: Anmerkung: Seltsam hohes Schwerverkehrsaufkommen. Wurde im Zweifelsfall belassen.	7.300	2.555 (35,0%)	
B 203	SH	Von: K 52 Edemannswisch Nach: K 29 Överwisch Zählstelle: 1820 0319 BVWP:	9.500	380 (4,0%)	
B 203	SH	Von: AS Heide-West (A 23) Nach: K 28 Zählstelle: 1820 0304 BVWP: Anmerkung: Seltsam hohes Schwerverkehrsaufkommen. Wurde im Zweifelsfall belassen.	9.500	3.515 (37,0%)	
B 203	SH	Von: L 150 Nach: L 316 Zählstelle: 1820 0126 BVWP: Anmerkung: Seltsam hohes Schwerverkehrsaufkommen. Wurde im Zweifelsfall belassen.	15.300	7.038 (46,0%)	
B 203	SH	Von: L 316 Nach: K 41 Süderholm Zählstelle: 1820 1125 BVWP: Anmerkung: Seltsam hohes Schwerverkehrsaufkommen. Wurde im Zweifelsfall belassen.	8.300	3.486 (42,0%)	
B 203	SH	Von: K 41 Süderholm Nach: L 149 Tellingstedt Zählstelle: 1821 0104 BVWP: Anmerkung: Seltsam hohes Schwerverkehrsaufkommen. Wurde im Zweifelsfall belassen.	6.100	3.538 (58,0%)	

Straße	BL	Infos	DTV	SV (SV%)	BVWP
B 203	SH	Von: Emd. L 149 Tellingstedt Nach: Emd. L 148 Wrohm Zählstelle: 1722 0105 BVWP: Anmerkung: Seltsam hohes Schwerverkehrsaufkommen. Wurde im Zweifelsfall belassen.	4.700	2.538 (54,0%)	
B 203	SH	Von: L 148 Wrohm L 128 Nach: OD Hamdorf (RD) Zählstelle: 1722 1183 BVWP: Ortsumgehung Seltsam hohes Schwerverkehrsaufkommen, das irgendwie gar nicht stimmen kann, besonders mit der Angabe "68,0%". Wurde im Zweifelsfall belassen.	5.600	3.808 (68,0%)	WB 02KK
B 203	SH	Von: B 202 Fockbek Nach: Emd. L 126 Zählstelle: 1723 0109 BVWP: Anmerkung: Sehr seltsam hohes Schwerverkehrsaufkommen. Wurde im Zweifelsfall belassen.	6.300	5.166 (82,0%)	
B 203	SH	Von: Emd. L 47 Thormannplatz Nach: OD Rendsburg Zählstelle: 1623 0111 BVWP: Anmerkung: Seltsam hohes Schwerverkehrsaufkommen. Wurde im Zweifelsfall belassen.	13.300	4.921 (37,0%)	
B 203	SH	Von: Emd. L 42 Nach: AS Rendsburg/Büdelndorf (A 7) Zählstelle: 1624 0506 BVWP: Anmerkung: Seltsam hohes Schwerverkehrsaufkommen. Wurde im Zweifelsfall belassen.	12.300	6.027 (49,0%)	
B 203	SH	Von: AS Rendsburg/Büdelndorf (A 7) Nach: Emd. K 2 Zählstelle: 1624 0532 BVWP: Anmerkung: Seltsam hohes Schwerverkehrsaufkommen. Wurde im Zweifelsfall belassen.	7.900	4.266 (54,0%)	
B 203	SH	Von: Emd. K 2 Nach: K 51 Emd. Zählstelle: 1624 0428 BVWP: Anmerkung: Seltsam hohes Schwerverkehrsaufkommen. Wurde im Zweifelsfall belassen.	6.500	2.860 (44,0%)	
B 203	SH	Von: K 51 Emd. Nach: Domstag Eck Zählstelle: 1524 0411 BVWP:	8.600	344 (4,0%)	
B 203	SH	Von: Emd. L 27 Nach: Emd. K 58 Zählstelle: 1525 0409 BVWP: Anmerkung: Seltsam hohes Schwerverkehrsaufkommen. Wurde im Zweifelsfall belassen.	9.100	3.458 (38,0%)	
B 203	SH	Von: K 58 Nach: K 61 Zählstelle: 1425 0400 BVWP: Anmerkung: Seltsam hohes Schwerverkehrsaufkommen. Wurde im Zweifelsfall belassen.	8.000	3.120 (39,0%)	
B 203	SH	Von: Emd. K 61 Vogelsang Nach: Emd. K 62 Karby Zählstelle: 1425 0432 BVWP: Anmerkung: Seltsam hohes Schwerverkehrsaufkommen. Wurde im Zweifelsfall belassen.	6.900	2.691 (39,0%)	

Straße	BL	Infos	DTV	SV (SV%)	BVWP
B 203	SH	Von: Brodersby K 62 Nach: Kappeln-Ellenberg Zählstelle: 1325 0406 BVWP: Neubau Anmerkung: Seltsam hohes Schwerverkehrsaufkommen. Wurde im Zweifelsfall belassen.	7.300	2.336 (32,0%)	VB 04KK
B 204	SH	Von: B 5 Ri. Nord Nach: Heide Zählstelle: 2022 0677 BVWP:	21.200	1.632 (7,7%)	
B 205	SH	Von: Parkplatz (K60) Nach: K 103 Zählstelle: 2027 9313 BVWP:	15.300	2.678 (17,5%)	
B 205	SH	Von: NeumünsterSaalestraße Nach: K 111 Zählstelle: 1925 0251 BVWP:	12.500	2.388 (19,1%)	
B 205	SH	Von: AS 15 Neumünster Süd Nach: L 319, Altonaer Str. Zählstelle: 1925 0250 BVWP:	15.600	3.058 (19,6%)	
B 206	SH	Von: L 116 Nach: Hohenlockstedt Zählstelle: 2023 1145 BVWP:	11.200	582 (5,2%)	
B 206	SH	Von: L 121 Nach: K 32 Zählstelle: 2023 0121 BVWP:	6.600	422 (6,4%)	
B 206	SH	Von: L 115 Nach: K 54 Zählstelle: 2024 0184 BVWP:	5.400	416 (7,7%)	
B 206	SH	Von: L 295 Nach: K 32 Zählstelle: 2024 0126 BVWP:	6.700	603 (9,0%)	
B 206	SH	Von: Hitzhusen Nach: Bad Bramstedt Zählstelle: 2025 0306 BVWP: Ortsumgehung	6.900	669 (9,7%)	VB 02KK
B 206	SH	Von: Itzehoe Nach: AS Bad Bramstedt (A 7) Zählstelle: 2025 0309 BVWP: Ortsumgehung	11.600	870 (7,5%)	WB 02KK



Straße	BL	Infos	DTV	SV (SV%)	BVWP
B 206	SH	Von: AS Bad Bramstedt (A 7) Nach: K 89 Zählstelle: 2025 0357 BVWP:	8.800	845 (9,6%)	
B 206	SH	Von: L 167 Nach: K 88 Zählstelle: 2026 0310 BVWP:	8.400	1.025 (12,2%)	
B 206	SH	Von: L 79 Nach: L 78 Zählstelle: 2026 0311 BVWP:	9.200	1.086 (11,8%)	
B 206	SH	Von: K 73 Nach: K 47 Zählstelle: 2027 0312 BVWP:	11.200	1.277 (11,4%)	
B 206	SH	Von: AS Bad Segeberg-Nord (A 21) Nach: Bad Segeberg (K 102) Zählstelle: 2027 1165 BVWP:	16.100	1.642 (10,2%)	
B 206	SH	Von: K 102 Nach: K 61 Zählstelle: 2027 0313 BVWP:	22.900	1.832 (8,0%)	
B 206	SH	Von: Bad Segeberg Nach: Bad Segeberg (Bf) Zählstelle: 2027 9352 BVWP:	26.400	2.218 (8,4%)	
B 206	SH	Von: Bad Segeberg (Bf) Nach: Himphamp (K 7) Zählstelle: 2027 4803 BVWP:	13.400	1.554 (11,6%)	
B 206	SH	Von: Lübeck Nach: Segeberg Zählstelle: 2129 0402 BVWP:	15.300	1.805 (11,8%)	
B 206	SH	Von: L 184 Nach: L 230 Zählstelle: 2129 0403 BVWP:	18.400	2.079 (11,3%)	
B 207	SH	Von: L 222 Nach: L 314 Zählstelle: 2527 1138 BVWP:	12.100	436 (3,6%)	

Straße	BL	Infos	DTV	SV (SV%)	BVWP
B 207	SH	Von: L 208 Nach: L 219 Zählstelle: 2528 0709 BVWP:	11.500	702 (6,1%)	
B 207	SH	Von: K 8 Nach: K 76 Zählstelle: 2429 0746 BVWP:	12.400	918 (7,4%)	
B 207	SH	Von: K 76 Nach: L 257 Zählstelle: 2329 0442 BVWP:	18.600	1.209 (6,5%)	
B 207	SH	Von: L 257 Nach: L 199 Zählstelle: 2330 0420 BVWP:	14.500	1.015 (7,0%)	
B 207	SH	Von: B 207 Nach: B 208 Zählstelle: 2330 0429 BVWP:	11.400	775 (6,8%)	
B 207	SH	Von: B 207 Nach: K 35 Zählstelle: 2330 0430 BVWP:	13.700	767 (5,6%)	
B 207	SH	Von: B 208 Ratzeburg Nach: K 37 Lübeck Zählstelle: 2230 1401 BVWP: Ortsumgehung	11.200	571 (5,1%)	VB 02KK
B 207	SH	Von: K 8 Nach: B 75 Lübeck Zählstelle: 2130 0208 BVWP:	16.400	558 (3,4%)	
B 207	SH	Von: L 60 Nach: K 42 Zählstelle: 1632 4801 BVWP: Ausbau	13.700	1.384 (10,1%)	WB* 24KK
B 207	SH	Von: K 42 Nach: K 43 Zählstelle: 1632 0504 BVWP: Ausbau	13.500	1.377 (10,2%)	WB* 24KK
B 207	SH	Von: K 42 Nach: L 209 Zählstelle: 1532 1131 BVWP: Ausbau	13.800	1.380 (10,0%)	WB* 24KK

<b>Straße</b>	<b>BL</b>	<b>Infos</b>	<b>DTV</b>	<b>SV (SV%)</b>	<b>BVWP</b>
B 207	SH	Von: L 209 Nach: K 49 Puttgarden, Dänemark Zählstelle: 1533 0503 BVWP: Ausbau	5.700	1.015 (17,8%)	WB* 24KK
B 208	SH	Von: K 67 Nach: AS Bad Oldesloe (A 1) Zählstelle: 2128 0211 BVWP:	17.000	901 (5,3%)	
B 208	SH	Von: AS Bad Oldesloe (A 1) Nach: K 58 Zählstelle: 2228 0210 BVWP:	7.800	437 (5,6%)	
B 208	SH	Von: K 58 Nach: L 92 Zählstelle: 2229 0209 BVWP:	4.100	336 (8,2%)	
B 208	SH	Von: K 54 Nach: B 207 b. Ratzeburg Zählstelle: 2230 0044 BVWP: Ortsumgehung	3.900	222 (5,7%)	VB 02KK
B 208	SH	Von: K 36 Nach: K 66 Zählstelle: 2331 0408 BVWP: Ortsumgehung	4.800	307 (6,4%)	VB 02KK
B 208	SH	Von: K 66 Nach: Landesgrenze MV Zählstelle: 2231 1160 BVWP:	3.200	246 (7,7%)	
B 209	SH	Von: Landesgrenze NI Nach: B 5 Lauenburg Zählstelle: 2629 0741 BVWP: Ortsumgehung	12.600	1.222 (9,7%)	WB* 02KK
B 209	SH	Von: L 158 Nach: K 3 Zählstelle: 2629 0714 BVWP: Ortsumgehung	4.100	451 (11,0%)	WB 02KK
B 209	SH	Von: L 205 Nach: K 3 Zählstelle: 2529 0713 BVWP:	6.000	600 (10,0%)	
B 404	SH	Von: K 63 (A 25) Nach: Zählstelle: 2528 0742 BVWP: Ausbau	22.300	1.717 (7,7%)	WB* 24KB als A 21

Straße	BL	Infos	DTV	SV (SV%)	BVWP
B 404	SH	Von: K 63 (A 25) Nach: Zählstelle: 2528 0731 BVWP: Ausbau	21.300	1.938 (9,1%)	WB* 24KB als A 21
B 404	SH	Von: B 5 Geesthacht Nach: B 207 Schwarzenbeck Zählstelle: 2528 0718 BVWP: Ausbau	6.700	355 (5,3%)	WB* 24KB als A 21
B 404	SH	Von: N Schwarzenbek Nach: L 159 Zählstelle: 2428 0701 BVWP: Ausbau	9.500	684 (7,2%)	WB* 24KB als A 21
B 404	SH	Von: L 159 Nach: AS Schwarzenbek/Grande (A 24) Zählstelle: 2428 0748 BVWP: Ausbau	8.700	635 (7,3%)	WB* 24KB als A 21
B 404	SH	Von: L 159 Nach: L 90 Zählstelle: 2428 0747 BVWP: Ausbau	12.600	1.814 (14,4%)	WB* 24KB als A 21
B 404	SH	Von: L 94 Nach: K 31 Zählstelle: 2328 0037 BVWP: Ausbau	14.600	2.000 (13,7%)	WB* 24KB als A 21
B 404	SH	Von: L 93 Nach: A 24 Zählstelle: 2328 0603 BVWP:	14.100	1.974 (14,0%)	
B 404	SH	Von: L 92 Nach: L 90 Zählstelle: 2228 4804 BVWP:	15.400	1.817 (11,8%)	
B 404	SH	Von: Trappenkamp Nach: Bornhöved Zählstelle: 1927 0328 BVWP:	14.400	1.570 (10,9%)	
B 404	SH	Von: Emd. L67 Nach: A 21 Zählstelle: 1827 0239 BVWP:	14.900	1.207 (8,1%)	
B 404	SH	Von: Emd. K 34/L 49 Nach: Emd. L 67 Zählstelle: 1827 0238 BVWP: Ausbau	17.000	1.360 (8,0%)	VB 24KB als A 21

Straße	BL	Infos	DTV	SV (SV%)	BVWP
B 404	SH	Von: Emd. L307 Nach: Emd. K 34/L 49 Zählstelle: 1827 0237 BVWP: Ausbau	14.900	1.132 (7,6%)	VB 24KB als A 21
B 404	SH	Von: AS L318 Nach: Emd. L 307 Zählstelle: 1726 1116 BVWP: Ausbau	15.400	1.001 (6,5%)	VB 24KB als A 21
B 404	SH	Von: Emd. L 318 Nach: OD Kiel Zählstelle: 1726 0227 BVWP: Ausbau	34.200	1.984 (5,8%)	VB 24KB als A 21
B 430	SH	Von: L 127 Nach: A 23 AS Schenefeld (7) Zählstelle: 1922 0208 BVWP:	8.600	542 (6,3%)	
B 430	SH	Von: OD Schenefeld Nach: K 71 Zählstelle: 1922 0706 BVWP:	5.900	472 (8,0%)	
B 430	SH	Von: K 38 Nach: K 84 Zählstelle: 1923 0245 BVWP:	5.200	452 (8,7%)	
B 430	SH	Von: Emd. K 84 Nach: AS B 77 Glüsing Zählstelle: 1923 0707 BVWP:	4.800	470 (9,8%)	
B 430	SH	Von: Emd. L 121 Nach: Emd. L 123 Zählstelle: 1924 0727 BVWP:	6.700	730 (10,9%)	
B 430	SH	Von: Emd. L121 Nach: K 68/K 34 Zählstelle: 1924 0709 BVWP:	9.500	846 (8,9%)	
B 430	SH	Von: A 7 AS Neumünster-Mitte (15) Nach: K 68 Zählstelle: 1925 0208 BVWP:	10.000	730 (7,3%)	
B 430	SH	Von: Neumünster Nach: A 7 AS Neumünster-Mitte (15) Zählstelle: 1925 0728 BVWP:	14.400	547 (3,8%)	

<b>Straße</b>	<b>BL</b>	<b>Infos</b>	<b>DTV</b>	<b>SV (SV%)</b>	<b>BVWP</b>
B 430	SH	Von: A 21 AS Bornhöved (8) Nach: Emd. L 68 Zählstelle: 1927 0607 BVWP: Ortsumgehung	6.400	429 (6,7%)	WB 02KK
B 430	SH	Von: L 68 Nach: L 67 Zählstelle: 1828 0607 BVWP: Ortsumgehung	8.600	464 (5,4%)	WB 02KK
B 430	SH	Von: Emd. L 67 Nach: Emd. B 76 Plön Zählstelle: 1828 0608 BVWP:	10.000	510 (5,1%)	
B 430	SH	Von: Emd. L 53 Nach: Emd. L 55 Zählstelle: 1729 0610 BVWP:	4.500	360 (8,0%)	
B 430	SH	Von: Emd. L 55 Nach: Emd. B 202 Lütjenburg Zählstelle: 1729 0611 BVWP:	8.400	353 (4,2%)	
B 431	SH	Von: Landesgrenze HH Nach: Wedel Zählstelle: 2424 0621 BVWP: Ortsumgehung	14.300	543 (3,8%)	VB 02KK
B 431	SH	Von: Holm Nach: Wedel Zählstelle: 2324 0617 BVWP: Ortsumgehung	11.900	452 (3,8%)	WB 02KK
B 431	SH	Von: Heist Nach: Uetersen Zählstelle: 2324 0615 BVWP: Ortsumgehung	11.200	437 (3,9%)	WB 02KK
B 431	SH	Von: L 108 Uetersen Nach: Nordende Zählstelle: 2223 0610 BVWP: Ortsumgehung	9.200	368 (4,0%)	WB 02KK
B 431	SH	Von: K 10 Nach: L 117 Zählstelle: 2224 0407 BVWP:	15.700	785 (5,0%)	
B 431	SH	Von: L 117 Nach: AS Elmshorn (A 23) Zählstelle: 2224 0903 BVWP:	24.000	1.560 (6,5%)	

Straße	BL	Infos	DTV	SV (SV%)	BVWP
B 431	SH	Von: L 100 Nach: L 288 Zählstelle: 2223 0414 BVWP:	7.300	409 (5,6%)	
B 431	SH	Von: L 288 Nach: Glückstadt Zählstelle: 2222 0413 BVWP: Ortsumgehung	6.300	391 (6,2%)	WB 02KK
B 431	SH	Von: L 119 Nach: B 495 nördl. Glückstadt Zählstelle: 2122 0409 BVWP:	3.800	334 (8,8%)	
B 431	SH	Von: K 52 Glückstadt Nach: K 41 Wewelsfleet Zählstelle: 2122 0175 BVWP: Ortsumgehung	4.200	231 (5,5%)	WB 02KK
B 431	SH	Von: St. Magarethen Nach: Glückstadt Zählstelle: 2122 0216 BVWP: Ortsumgehung	3.200	224 (7,0%)	WB 02KK
B 431	SH	Von: St. Margarethen Nach: Brokdorf Zählstelle: 2121 0215 BVWP: Ortsumgehung	2.700	194 (7,2%)	WB 02KK
B 431	SH	Von: K 63 St. Margarethen Nach: K 58 Zählstelle: 2121 0226 BVWP:	2.000	198 (9,9%)	
B 431	SH	Von: AS Albersdorf (A 23) Nach: L 236 Zählstelle: 1821 0425 BVWP:	3.800	399 (10,5%)	
B 431	SH	Von: AS Elmshorn (A 23) Nach: L 175 Zählstelle: 1821 1416 BVWP:	3.700	400 (10,8%)	
B 431	SH	Von: L 236 Nach: L 327 Nindorf Zählstelle: 1920 0415 BVWP:	5.100	388 (7,6%)	
B 432	SH	Von: Landesgrenze HH Nach: B 433 Norderstedt Zählstelle: 2325 0514 BVWP:	19.700	1.202 (6,1%)	

Straße	BL	Infos	DTV	SV (SV%)	BVWP
B 432	SH	Von: Ri-Nahe Nach: K 99 Zählstelle: 2226 1118 BVWP:	15.700	659 (4,2%)	
B 432	SH	Von: L 82 Nach: L 75 Nahe Zählstelle: 2226 0512 BVWP: Ortsumgehung	10.300	639 (6,2%)	WB 02KK
B 432	SH	Von: L 80 Nach: L 232 Zählstelle: 2127 0510 BVWP: Ortsumgehung	12.500	863 (6,9%)	WB 02KK
B 432	SH	Von: K 86 Nach: AS Bad Segeberg-Süd (A 21) Zählstelle: 2127 0317 BVWP: Ortsumgehung	10.400	770 (7,4%)	WB 02KK
B 432	SH	Von: AS Bad Segeberg-Süd (A 21) Nach: B 206 Bad Segeberg Zählstelle: 2027 0315 BVWP:	12.500	575 (4,6%)	
B 432	SH	Von: OD-Ausgang KI, Rönnau Nach: K 18 Zählstelle: 2027 9315 BVWP:	9.900	455 (4,6%)	
B 432	SH	Von: L 69 Nach: L 184 Zählstelle: 1929 0008 BVWP:	7.200	410 (5,7%)	
B 432	SH	Von: L 184 Nach: K 36 Zählstelle: 1929 1151 BVWP:	6.300	529 (8,4%)	
B 432	SH	Von: K 55 Nach: L 309 Zählstelle: 1930 0611 BVWP:	7.000	511 (7,3%)	
B 432	SH	Von: L 309 Nach: B 76 b. Scharbeutz Zählstelle: 1930 0635 BVWP:	6.900	179 (2,6%)	
B 495	SH	Von: Fähranleger Nach: K 8 Zählstelle: 2122 0420 BVWP:	3.100	347 (11,2%)	



Straße	BL	Infos	DTV	SV (SV%)	BVWP
B 501	SH	Von: L 216 Nach: L 309 Zählstelle: 1830 0630 BVWP:	9.200	377 (4,1%)	
B 501	SH	Von: K 59 Nach: K 46 Zählstelle: 1831 1122 BVWP: Ortsumgehung	9.000	333 (3,7%)	WB 02KK
B 501	SH	Von: K 46 Nach: L 58 Zählstelle: 1831 0092 BVWP: Ortsumgehung	5.900	171 (2,9%)	WB 02KK
B 501	SH	Von: K 50 Nach: L 58 Zählstelle: 1732 0614 BVWP:	2.600	101 (3,9%)	
B 501	SH	Von: L 59 Nach: L 60 Zählstelle: 1632 0508 BVWP:	4.200	302 (7,2%)	
B 501	SH	Von: K 47 Nach: B 207 b. Heiligenhafen Zählstelle: 1632 0507 BVWP:	3.500	119 (3,4%)	
B 502	SH	Von: AS K 52 Nach: AS K 24 Zählstelle: 1627 0305 BVWP:	15.100	332 (2,2%)	
B 502	SH	Von: Emd. K 24 Nach: Emd. K 44 Zählstelle: 1627 0306 BVWP: Ortsumgehung	8.700	165 (1,9%)	VB 04KK
B 502	SH	Von: Emd. K 44 Nach: Emd. K 33 Zählstelle: 1527 0307 BVWP:	8.600	301 (3,5%)	
B 502	SH	Von: Emd. K 33 Nach: Ende B 502 Zählstelle: 1528 0308 BVWP:	8.700	209 (2,4%)	
B 502	SH	Von: L 50/K15 Nach: L 165 Zählstelle: 1528 0309 BVWP:	4.300	138 (3,2%)	

<b>Straße</b>	<b>BL</b>	<b>Infos</b>	<b>DTV</b>	<b>SV (SV%)</b>	<b>BVWP</b>
B 503	SH	Von: Emd. L 44 Nach: Emd. L 254 Zählstelle: 1526 0531 BVWP:	4.900	152 (3,1%)	
B 503	SH	Von: Emd. L 254 Nach: Emd. K 17 Zählstelle: 1526 0530 BVWP:	10.800	367 (3,4%)	
B 503	SH	Von: Emd. K 17 Nach: Emd. K 5 Zählstelle: 1626 0507 BVWP:	26.900	511 (1,9%)	
B 503	SH	Von: Emd. K 5 Nach: nördl, Nok Zählstelle: 1626 0508 BVWP:	39.500	751 (1,9%)	
B 503	SH	Von: B503/K10 Projensdorfer Tunnel Nach: Holsteinplatz Zählstelle: 1626 0509 BVWP:	41.900	1.131 (2,7%)	





## Thüringen

Straße	BL	Infos	DTV	SV (SV%)	BVWP
A 4	TH	Von: AS Eisenach-West (39a) Nach: AS Eisenach-Ost (40a) Zählstelle: 5027 0020 BVWP: Ausbau	45.400	8.989 (19,8%)	VB 46KB
A 4	TH	Von: AS Eisenach-Ost (40a) Nach: AS Waltershausen (41a) Zählstelle: 5028 0019 BVWP: Ausbau	38.300	7.009 (18,3%)	VB 46KB
A 4	TH	Von: AS Waltershausen (41a) Nach: AS Gotha-Boxberg (41b) Zählstelle: 5029 0018 BVWP:	55.100	7.439 (13,5%)	
A 4	TH	Von: AS Gotha-Boxberg (41b) Nach: AS Gotha (42) Zählstelle: 5029 4301 BVWP:	50.100	10.120 (20,2%)	
A 4	TH	Von: AS Gotha (42) Nach: AS Wandersleben (43) Zählstelle: 5030 0017 BVWP:	60.400	7.973 (13,2%)	
A 4	TH	Von: AS Wandersleben (43) Nach: AS Neudietendorf (44) Zählstelle: 5130 0016 BVWP:	53.000	8.745 (16,5%)	
A 4	TH	Von: AS Neudietendorf (44) Nach: AS Erfurt-West (46) Zählstelle: 5131 0015 BVWP:	58.300	8.978 (15,4%)	
A 4	TH	Von: AS Erfurt-West (46) Nach: AS Erfurt-Ost (47a) Zählstelle: 5032 0014 BVWP:	50.200	8.885 (17,7%)	
A 4	TH	Von: AS Erfurt-Ost (47a) Nach: AS Nohra (48) Zählstelle: 5032 0013 BVWP:	56.100	9.761 (17,4%)	
A 4	TH	Von: AS Nohra (48) Nach: AS Weimar (49) Zählstelle: 5033 4302 BVWP:	60.500	11.374 (18,8%)	
A 4	TH	Von: AS Weimar (49) Nach: AS Apolda (50) Zählstelle: 5033 0011 BVWP:	59.600	9.178 (15,4%)	
A 4	TH	Von: AS Apolda (50) Nach: AS Magdala (51) Zählstelle: 5034 0010 BVWP:	57.000	9.519 (16,7%)	
A 4	TH	Von: AS Magdala (51) Nach: AS Schorba (52) Zählstelle: 5134 0009 BVWP: Ausbau	54.700	8.916 (16,3%)	VB 46KB

<b>Straße</b>	<b>BL</b>	<b>Infos</b>	<b>DTV</b>	<b>SV (SV%)</b>	<b>BVWP</b>
A 4	TH	Von: AS Schorba (52) Nach: AS Jena-Göschwitz (53) Zählstelle: 5134 0008 BVWP: Ausbau	53.500	9.470 (17,7%)	VB 46KB
A 4	TH	Von: AS Jena-Göschwitz (53) Nach: AS Jena-Lobeda (54) Zählstelle: 5135 0007 BVWP: Ausbau	58.800	9.467 (16,1%)	VB 46KB
A 4	TH	Von: AS Jena-Lobeda (54) Nach: AS Stadtroda (55) Zählstelle: 5135 0006 BVWP: Ausbau	56.000	9.296 (16,6%)	VB 46KB
A 4	TH	Von: AS Stadtroda (55) Nach: AK Hermsdorfer Kreuz (A 9) Zählstelle: 5137 4304 BVWP:	61.900	11.452 (18,5%)	
A 4	TH	Von: AK Hermsdorfer Kreuz (A 9) Nach: AS Hermsdorf-Ost (56b) Zählstelle: 5137 4305 BVWP:	42.500	8.245 (19,4%)	
A 4	TH	Von: AS Hermsdorf-Ost (56b) Nach: AS Rüdersdorf (57) Zählstelle: 5137 0044 BVWP:	41.400	6.334 (15,3%)	
A 4	TH	Von: AS Rüdersdorf (57) Nach: AS Gera-Langenberg (58a) Zählstelle: 5137 0003 BVWP:	40.800	6.854 (16,8%)	
A 4	TH	Von: AS Gera-Langenberg (58a) Nach: AS Gera-Leumnitz (59) Zählstelle: 5038 0002 BVWP:	34.700	6.281 (18,1%)	
A 4	TH	Von: AS Ronneburg (60) Nach: AS Schmölln (61) Zählstelle: 5139 4303 BVWP: Ausbau	33.500	6.935 (20,7%)	VB 46KB
A 4	TH	Von: AS Schmölln (61) Nach: AS Meerane (62) Zählstelle: 5140 0000 BVWP:	32.800	6.363 (19,4%)	
A 9	TH	Von: AS Droyßig (21b) Nach: AS Eisenberg (22) Zählstelle: 4937 0001 BVWP:	59.900	11.920 (19,9%)	
A 9	TH	Von: AS Eisenberg (22) Nach: AS Bad Klosterlausnitz (23) Zählstelle: 5137 4320 BVWP:	64.700	14.622 (22,6%)	
A 9	TH	Von: AS Bad Klosterlausnitz (23) Nach: AK Hermsdorfer Kreuz (A 4) Zählstelle: 5137 4322 BVWP: Ausbau	64.100	14.358 (22,4%)	VB 46KB

Straße	BL	Infos	DTV	SV (SV%)	BVWP
A 9	TH	Von: AK Hermsdorfer Kreuz (A 4) Nach: AS Hermsdorf-Süd (25) Zählstelle: 5137 4321 BVWP:	51.500	12.103 (23,5%)	
A 9	TH	Von: AS Hermsdorf-Süd (25) Nach: AS Triptis (26) Zählstelle: 5137 0005 BVWP:	46.000	10.488 (22,8%)	
A 9	TH	Von: AS Triptis (26) Nach: AS Dittersdorf (27) Zählstelle: 5237 0006 BVWP: Ausbau	40.800	9.262 (22,7%)	VB 46KB
A 9	TH	Von: AS Dittersdorf (27) Nach: AS Schleiz (28) Zählstelle: 5336 0007 BVWP: Ausbau	43.600	9.112 (20,9%)	VB 46KB
A 9	TH	Von: AS Schleiz (28) Nach: AS Lobenstein (29) Zählstelle: 5436 4323 BVWP:	43.300	10.565 (24,4%)	
A 38	TH	Von: AS Leinefelde (6) Nach: AS Breitenworbis (7) Zählstelle: 4628 0105 BVWP:	5.000	985 (19,7%)	
A 38	TH	Von: Behelfs-AS (B 80) Nach: AS Großwechungen (9) Zählstelle: 4530 0108 BVWP:	8.000	1.216 (15,2%)	
A 38	TH	Von: AS Werther (10) Nach: AS Nordhausen (11) Zählstelle: 4528 0110 BVWP:	9.500	1.910 (20,1%)	
A 38	TH	Von: AS Nordhausen (11) Nach: AS Heringen (12) Zählstelle: 4531 0111 BVWP:	7.100	1.477 (20,8%)	
A 71	TH	Von: AS Sömmerda-Ost (5) Nach: AS Sömmerda-Süd (6) Zählstelle: 4832 0055 BVWP:	6.300	510 (8,1%)	
A 71	TH	Von: AS Sömmerda-Süd (6) Nach: AS Erfurt-Nord (7) Zählstelle: 4932 0006 BVWP:	10.000	910 (9,1%)	
A 71	TH	Von: AS Erfurt-Bindersleben (11) Nach: AK Kreuz Erfurt (A 4) Zählstelle: 5131 0013 BVWP:	18.400	1.822 (9,9%)	
A 71	TH	Von: AK Kreuz Erfurt (A 4) Nach: AS Arnstadt-Nord (13) Zählstelle: 5131 0014 BVWP:	19.600	1.901 (9,7%)	

Straße	BL	Infos	DTV	SV (SV%)	BVWP
A 71	TH	Von: AS Arnstadt-Nord (13) Nach: AS Arnstadt-Süd (14) Zählstelle: 5132 0015 BVWP:	20.900	2.215 (10,6%)	
A 71	TH	Von: AS Arnstadt-Süd (14) Nach: AS Ilmenau-Ost (15) Zählstelle: 5232 0016 BVWP:	19.700	1.675 (8,5%)	
A 71	TH	Von: AS Ilmenau-Ost (15) Nach: AS Ilmenau-West (16) Zählstelle: 5231 0017 BVWP:	15.100	1.465 (9,7%)	
A 71	TH	Von: AS Ilmenau-West (16) Nach: AS Gräfenroda (17) Zählstelle: 5231 0018 BVWP:	16.800	1.579 (9,4%)	
A 71	TH	Von: AS Gräfenroda (17) Nach: AS Oberhof (18) Zählstelle: 5330 0019 BVWP:	14.300	1.602 (11,2%)	
A 71	TH	Von: AS Oberhof (18) Nach: AS Suhl/Zella-Mehlis (19) Zählstelle: 5330 0020 BVWP:	16.000	1.600 (10,0%)	
A 71	TH	Von: AD Dreieck Suhl (A 73) Nach: AS Meiningen-Nord (21) Zählstelle: 5428 0021 BVWP:	9.500	874 (9,2%)	
A 71	TH	Von: AS Meiningen-Nord (21) Nach: AS Meiningen-Süd (22) Zählstelle: 5428 0022 BVWP:	5.800	644 (11,1%)	
A 73	TH	Von: AS Eisfeld-Nord (5) Nach: AS Eisfeld-Süd (6) Zählstelle: 5531 0055 BVWP:	5.900	761 (12,9%)	
B 2	TH	Von: Landesgrenze BY/TH Nach: L 1093/K 3100 W Zählstelle: 5537 0002 BVWP:	6.100	537 (8,8%)	
B 2	TH	Von: L 1090/L 2356 Nach: K 3060 W Zählstelle: 5436 0001 BVWP:	3.800	334 (8,8%)	



Straße	BL	Infos	DTV	SV (SV%)	BVWP
B 2	TH	Von: L 1103 Nach: L 1077 Zählstelle: 5336 0001 BVWP:	5.300	276 (5,2%)	
B 2	TH	Von: L 2349 Nach: L 1087 Zählstelle: 5337 0001 BVWP:	1.400	168 (12,0%)	
B 2	TH	Von: L 1073 Nach: B 175 Großebersdorf Zählstelle: 5237 4473 BVWP:	8.800	1.003 (11,4%)	
B 2	TH	Von: B 175 Großebersdorf Nach: K 1260 X Zählstelle: 5237 0001 BVWP:	5.100	362 (7,1%)	
B 2	TH	Von: K 1260 X Nach: L 1076 Zählstelle: 5138 0001 BVWP:	4.600	304 (6,6%)	
B 2	TH	Von: B 7 Gera Nach: Kreuz K 70 Zählstelle: 5038 0004 BVWP:	8.300	764 (9,2%)	
B 2	TH	Von: Kreuz K 70 Nach: Landesgrenze TH/ST Zählstelle: 5038 0001 BVWP:	5.500	655 (11,9%)	
B 4	TH	Von: Landesgrenze Bayern, Amtsgrenze Suhl Nach: Eisfeld Zählstelle: 5531 0001 BVWP:	7.200	857 (11,9%)	
B 4	TH	Von: Eisfeld Nach: Brünn Zählstelle: 5531 0002 BVWP: Ortsumgehung	6.800	755 (11,1%)	VB 04KB als A 73
B 4	TH	Von: Brünn Nach: Brattendorf Zählstelle: 5531 000 BVWP: Ortsumgehung	9.500	912 (9,6%)	VB 04KB als A 73
B 4	TH	Von: K 260 Q Nach: K 5230 Q Zählstelle: 5531 4453 BVWP: Ortsumgehung	9.800	1.313 (13,4%)	VB 04KB als A 73

Straße	BL	Infos	DTV	SV (SV%)	BVWP
B 4	TH	Von: Brattendorf Nach: Ratscher Zählstelle: 5530 0004 BVWP: Ortsumgehung	7.300	767 (10,5%)	VB 04KB als A 73
B 4	TH	Von: Ratscher Nach: Schleusingen Zählstelle: 5430 0005 BVWP: Ortsumgehung	8.000	904 (11,3%)	VB 04KB als A 73
B 4	TH	Von: Schleusingen Nach: Hinternah Zählstelle: 5430 0006 BVWP:	5.700	279 (4,9%)	
B 4	TH	Von: Hinternah Nach: Schmiedefeld Zählstelle: 5330 0007 BVWP:	2.500	138 (5,5%)	
B 4	TH	Von: Schmiedefeld Nach: Rennsteigkreuzung Zählstelle: 5330 0008 BVWP:	4.500	297 (6,6%)	
B 4	TH	Von: L 1141/L 2632 Nach: B 88/L 1047 Ilmenau Zählstelle: 5331 4451 BVWP:	3.300	350 (10,6%)	
B 4	TH	Von: Ilmenau Amtsgrenze Nach: Suhl/Erfurt Zählstelle: 5231 0010 BVWP:	3.000	123 (4,1%)	
B 4	TH	Von: AS Erfurt-West (4) Nach: L 1049 Zählstelle: 5032 0002 BVWP:	15.500	372 (2,4%)	
B 4	TH	Von: L 1049 Nach: B 7 Erfurt Zählstelle: 5032 0003 BVWP:	16.500	512 (3,1%)	
B 4	TH	Von: Demminer Str. Nach: K 590 A Zählstelle: 4931 0001 BVWP:	25.100	1.481 (5,9%)	
B 4	TH	Von: L 2141/K 190 P Nach: Kreuz L 1042 Zählstelle: 4931 0002 BVWP:	15.200	1.110 (7,3%)	

Straße	BL	Infos	DTV	SV (SV%)	BVWP
B 4	TH	Von: K 180 P Nach: K 170 P Zählstelle: 4931 0003 BVWP:	11.100	866 (7,8%)	
B 4	TH	Von: K 180 P Nach: K 170 P Zählstelle: 4831 4414 BVWP:	13.500	1.445 (10,7%)	
B 4	TH	Von: L 2165 Nach: L 2142 Zählstelle: 4831 0001 BVWP: Ortsumgehung	8.900	659 (7,4%)	VB 02KK WB 24KK
B 4	TH	Von: Straußfurt Nach: Greußen Zählstelle: 4831 0002 BVWP: Ortsumgehung	7.400	710 (9,6%)	VB 02KK
B 4	TH	Von: L 2130 Nach: L 2133 Zählstelle: 4731 0100 BVWP: Ortsumgehung	7.400	681 (9,2%)	VB 02KK
B 4	TH	Von: Greußen Nach: Kirchengel Zählstelle: 4731 0102 BVWP: Ortsumgehung	7.200	799 (11,1%)	VB 02KK
B 4	TH	Von: K 100 L Nach: K 60 L Zählstelle: 4731 0103 BVWP:	6.900	745 (10,8%)	
B 4	TH	Von: K 60 L Nach: L 2091 Zählstelle: 4731 0104 BVWP: Ortsumgehung	7.200	713 (9,9%)	WB 02KK
B 4	TH	Von: B 249 Graß Nach: Kreuz L 1034 Sondershausen Zählstelle: 4631 0105 BVWP: Ortsumgehung	12.900	1.109 (8,6%)	VB 02KK
B 4	TH	Von: Kreuz L 1034 Sondershausen Nach: L 2083 Zählstelle: 4530 4421 BVWP: Ortsumgehung	7.800	1.201 (15,4%)	VB 02KK
B 4	TH	Von: L 2083 Nach: L 2079 Zählstelle: 4530 0003 BVWP: Ausbau	9.000	720 (8,0%)	WB 24KK

Straße	BL	Infos	DTV	SV (SV%)	BVWP
B 4	TH	Von: L 2079 Nach: B 80 Nordhausen Zählstelle: 4530 0004 BVWP: Ortsumgehung	9.900	693 (7,0%)	VB 02KK WB 24KK
B 4	TH	Von: L 2073 Nach: L 2075 Zählstelle: 4430 0002 BVWP: Ortsumgehung	6.200	601 (9,7%)	VB 02KK
B 4	TH	Von: K 20 H Nach: B 81 Netzkater Zählstelle: 4430 0001 BVWP: Ortsumgehung	4.600	630 (13,7%)	VB 02KK
B 4	TH	Von: B 81 Netzkater Nach: K 10 H Zählstelle: 4330 0003 BVWP:	1.900	148 (7,8%)	
B 4	TH	Von: K 10 H Nach: L 1014 Zählstelle: 4330 0002 BVWP:	1.700	121 (7,1%)	
B 7	TH	Von: Landesgrenze Hessen Nach: B 250 b. Creuzburg Zählstelle: 4927 0050 BVWP:	4.000	252 (6,3%)	
B 7	TH	Von: B 250 b. Creuzburg Nach: K 60 I Zählstelle: 4927 0054 BVWP:	7.600	448 (5,9%)	
B 7	TH	Von: L 1016/L 1017 Nach: K 30 I Zählstelle: 4927 0051 BVWP:	8.900	579 (6,5%)	
B 7	TH	Von: B 7a Nach: AS Eisenach-West (A 4) Zählstelle: 4927 0052 BVWP:	9.400	592 (6,3%)	
B 7	TH	Von: AS Eisenach-West (A 4) Nach: K 120 I Zählstelle: 5028 4431 BVWP:	9.700	563 (5,8%)	
B 7	TH	Von: B 88 b. Wutha-Farnroda Nach: K 70 I Zählstelle: 5028 0053 BVWP:	6.100	256 (4,2%)	

Straße	BL	Infos	DTV	SV (SV%)	BVWP
B 7	TH	Von: L 2120 Nach: L 1025 Zählstelle: 5029 0001 BVWP: Ortsumgehung	3.700	226 (6,1%)	VB 02KK
B 7	TH	Von: L 1025 Nach: L 1029 Zählstelle: 5029 0002 BVWP: Ortsumgehung	2.400	190 (7,9%)	VB 02KK
B 7	TH	Von: L 1029 Nach: Kreuz L 1030 Zählstelle: 5029 0003 BVWP:	5.200	224 (4,3%)	
B 7	TH	Von: K 20 N Nach: L 2145 Zählstelle: 5030 0001 BVWP:	6.500	345 (5,3%)	
B 7	TH	Von: K 3 Nach: K 180 N Zählstelle: 5031 0001 BVWP:	8.200	418 (5,1%)	
B 7	TH	Von: L 1044 Nach: K 18 Zählstelle: 5031 4412 BVWP:	6.500	436 (6,7%)	
B 7	TH	Von: K 150 A Nach: AS Erfurt-Bindersleben (A 71) Zählstelle: 5031 0002 BVWP:	9.400	536 (5,7%)	
B 7	TH	Von: AS Erfurt-Bindersleben (A 71) Nach: B 7 Erfurt Zählstelle: 5032 0079 BVWP:	17.600	827 (4,7%)	
B 7	TH	Von: K 420 A Nach: Kreuz L 1056/K 2040 S Zählstelle: 5032 0001 BVWP: Ausbau	18.100	1.448 (8,0%)	WB 24KK
B 7	TH	Von: K 3120 S Nach: L 1053 Zählstelle: 5033 0001 BVWP: Ausbau	14.200	838 (5,9%)	WB 24KK
B 7	TH	Von: L 1053 Nach: B 85 Weimar Zählstelle: 5033 4415 BVWP:	16.500	1.353 (8,2%)	

Straße	BL	Infos	DTV	SV (SV%)	BVWP
B 7	TH	Von: B 85 Weimar Nach: B 87 Umpferstedt Zählstelle: 5034 0001 BVWP: Ortsumgehung	11.900	607 (5,1%)	WB 02KK
B 7	TH	Von: K 1010 S/G 7103 Nach: L 1060 Zählstelle: 5034 0003 BVWP:	8.800	343 (3,9%)	
B 7	TH	Von: B 88 Jena Nach: L 2316/K 1570 V Zählstelle: 5035 0002 BVWP:	8.700	487 (5,6%)	
B 7	TH	Von: K 1590 V Nach: K 1620 V Zählstelle: 5036 0005 BVWP:	7.600	418 (5,5%)	
B 7	TH	Von: K 1620 V Nach: L 1070 Zählstelle: 5036 0001 BVWP:	8.000	528 (6,6%)	
B 7	TH	Von: K 1380 V Nach: AS Eisenberg (A 9) Zählstelle: 5037 0004 BVWP:	11.800	1.003 (8,5%)	
B 7	TH	Von: AS Eisenberg (A 9) Nach: Kreuz L 1071 Zählstelle: 5037 0013 BVWP: Ortsumgehung	10.100	758 (7,5%)	WB 02KK
B 7	TH	Von: L 1073 Nach: L 1374/L 2314 Zählstelle: 5037 0005 BVWP: Ortsumgehung	5.300	371 (7,0%)	WB 02KK
B 7	TH	Von: L 1374/L 2314 Nach: L 1075/L 2323 Zählstelle: 5037 0001 BVWP:	5.800	441 (7,6%)	
B 7	TH	Von: K 1010 X Nach: B 2 Gera Zählstelle: 5038 0007 BVWP:	7.900	743 (9,4%)	
B 7	TH	Von: B 7 Ende GVF Ronneburg Nach: AS Ronneburg (A 4) Zählstelle: 5139 0003 BVWP:	4.400	634 (14,4%)	

Straße	BL	Infos	DTV	SV (SV%)	BVWP
B 7	TH	Von: AS Ronneburg (A 4) Nach: L 2169 Zählstelle: 5139 0002 BVWP:	4.900	564 (11,5%)	
B 7	TH	Von: L 2169 Nach: L 1361/K 5250 Y Zählstelle: 5139 0006 BVWP: Ortsumgehung	4.700	348 (7,4%)	WB 02KK
B 7	TH	Von: B 7n Nach: Kreuz B 7n/B 93 Altenburg-Süd Zählstelle: 5040 0008 BVWP:	3.700	370 (10,0%)	
B 7	TH	Von: L 1361 Altenburg Nach: L 2171 Altenburg Zählstelle: 5040 0001 BVWP:	5.300	413 (7,8%)	
B 7	TH	Von: Kreuz B 7n/B 93 Altenburg-Süd Nach: B 7n/B 180 Altenburg-Ost Zählstelle: 5040 0007 BVWP:	4.000	392 (9,8%)	
B 7	TH	Von: Kreuz B 7n Altenburg Nach: Kreuz B 93/L 1355 Altenburg-Nord Zählstelle: 4940 0003 BVWP:	9.200	626 (6,8%)	
B 7	TH	Von: L 1353 Nach: Landesgrenze Sachsen Zählstelle: 4940 0001 BVWP: Ortsumgehung	3.800	312 (8,2%)	VB 02KK
B 19	TH	Von: Nähe Stillhof Nach: L 1124 Zählstelle: 5428 1901 BVWP:	8.300	847 (10,2%)	
B 19	TH	Von: Untermaßfeld Nach: L 2621 Zählstelle: 5428 1902 BVWP:	7.300	672 (9,2%)	
B 19	TH	Von: Nähe Untermaßfeld Nach: L 2621 Zählstelle: 5428 4466 BVWP: Neubau	7.700	993 (12,9%)	VB 02KK
B 19	TH	Von: Nähe Welkershausen Nach: L 2624 Zählstelle: 5428 1903 BVWP: Ortsumgehung	11.200	885 (7,9%)	VB 02KK

<b>Straße</b>	<b>BL</b>	<b>Infos</b>	<b>DTV</b>	<b>SV (SV%)</b>	<b>BVWP</b>
B 19	TH	Von: L 2624 Nach: Nähe Wallbach Zählstelle: 5328 4463 BVWP: Ausbau	11.100	1.210 (10,9%)	WB 24KK
B 19	TH	Von: OE Schwallungen Nach: K 990 M Zählstelle: 5328 1905 BVWP: Ausbau	10.000	870 (8,7%)	WB 24KK
B 19	TH	Von: KP Zwick Nach: L 1026 Zählstelle: 5228 1906 BVWP: Neubau	11.100	955 (8,6%)	VB 02KK WB 24KK
B 19	TH	Von: Todenwarth Nach: L 1024/L 2617 Zählstelle: 5228 1907 BVWP: Ortsumgehung	12.500	1.513 (12,1%)	VB 02KK WB 24KK
B 19	TH	Von: Kreuz L 1024 Nach: Breitungen Zählstelle: 5228 1911 BVWP: Ausbau	6.100	616 (10,1%)	WB 24KK
B 19	TH	Von: OU Barchfeld Nach: Kreuz L 1027 Zählstelle: 5227 1907 BVWP: Ausbau	7.400	355 (4,8%)	WB 24KK
B 19	TH	Von: OU Barchfeld / 2. BA Nach: OU Barchfeld Zählstelle: 5127 1906 BVWP:	3.100	239 (7,7%)	
B 19	TH	Von: OE Barchfeld Nach: Kreuz B 62/L 1027 Barchfeld Zählstelle: 5227 1908 BVWP:	8.200	500 (6,1%)	
B 19	TH	Von: Kreuz B 62/L 1027 Barchfeld Nach: L 1121 Zählstelle: 5127 1910 BVWP: Ortsumgehung	6.100	482 (7,9%)	VB 02KK
B 19	TH	Von: L 1121 Nach: L 1126 Zählstelle: 5127 1911 BVWP: Ortsumgehung	6.900	621 (9,0%)	VB 02KK
B 19	TH	Von: Nähe KP LIO 23 Nach: L 1023 Zählstelle: 5127 1909 BVWP: Ortsumgehung	6.700	456 (6,8%)	VB 02KK



<b>Straße</b>	<b>BL</b>	<b>Infos</b>	<b>DTV</b>	<b>SV (SV%)</b>	<b>BVWP</b>
B 19	TH	Von: L 1023 Nach: L 2118 Zählstelle: 5127 0026 BVWP: Ortsumgehung	5.900	502 (8,5%)	VB 02KK
B 19	TH	Von: L 2118 Nach: K 100 I Zählstelle: 5027 4434 BVWP:	6.700	616 (9,2%)	
B 19	TH	Von: K 100 I Nach: OE Eisenach Zählstelle: 5027 0026 BVWP:	6.700	476 (7,1%)	
B 62	TH	Von: Vacha Nach: Landesgrenze Hessen Zählstelle: 5126 6201 BVWP:	6.000	534 (8,9%)	
B 62	TH	Von: OL Badelachen Nach: B 285 Dorndorf Zählstelle: 5126 4461 BVWP: Ortsumgehung	10.700	1.305 (12,2%)	VB 02KK
B 62	TH	Von: OL Merkers Nach: L 1120 Zählstelle: 5126 6203 BVWP: Ortsumgehung	9.400	780 (8,3%)	VB 02KK
B 62	TH	Von: L 1120 Nach: L 2895 Zählstelle: 5127 6206 BVWP: Ortsumgehung	11.500	759 (6,6%)	VB 02KK
B 62	TH	Von: L 1121 Nach: K 870 I Zählstelle: 5227 4462 BVWP: Ortsumgehung	15.000	1.170 (7,8%)	VB 02KK
B 62	TH	Von: OL Barchfeld Nach: Kreuz B 19/L 1027 Barchfeld Zählstelle: 5227 6204 BVWP:	12.800	730 (5,7%)	
B 80	TH	Von: L 1002/K 1220 G Nach: K 1060 G Zählstelle: 4625 0001 BVWP: Ortsumgehung	6.900	1.028 (14,9%)	VB 04KB als A 38
B 80	TH	Von: L 1001/L 2009 Nach: L 2003 Zählstelle: 4625 4444 BVWP: Ortsumgehung	8.400	1.378 (16,4%)	VB 04KB als A 38

Straße	BL	Infos	DTV	SV (SV%)	BVWP
B 80	TH	Von: L 2011 Nach: L 2005 Zählstelle: 4626 0002 BVWP: Ortsumgehung	7.400	1.103 (14,9%)	VB 04KB als A 38
B 80	TH	Von: L 2023 Nach: K 1020 G Zählstelle: 4626 0001 BVWP: Ortsumgehung	10.800	1.188 (11,0%)	VB 04KB als A 38
B 80	TH	Von: L 1005 Nach: L 2021 Zählstelle: 4627 0001 BVWP: Ortsumgehung	11.700	1.053 (9,0%)	VB 04KB als A 38
B 80	TH	Von: L 2020 Nach: L 2021 Zählstelle: 4627 0015 BVWP: Ortsumgehung	10.800	1.015 (9,4%)	VB 04KB als A 38
B 80	TH	Von: L 2021 Nach: K 2160 G Zählstelle: 4627 0016 BVWP: Ortsumgehung	11.400	1.117 (9,8%)	VB 04KB als A 38
B 80	TH	Von: K 2160 G Nach: B 247 Leinefelde Zählstelle: 4627 0002 BVWP: Ortsumgehung	9.100	1.101 (12,1%)	VB 04KB als A 38
B 80	TH	Von: B 247 Leinefelde Nach: L 1015 Zählstelle: 4528 0001 BVWP:	8.400	605 (7,2%)	
B 80	TH	Von: L 1015 Nach: L 1014 Zählstelle: 4528 0004 BVWP:	6.900	573 (8,3%)	
B 80	TH	Von: L 1015 Nach: L 2048 Zählstelle: 4528 4445 BVWP: Ortsumgehung	7.500	1.710 (22,8%)	VB 04KB als A 38
B 80	TH	Von: L 2049 Nach: L 1035 Zählstelle: 4529 0002 BVWP: Ortsumgehung	8.600	1.178 (13,7%)	VB 04KB als A 38
B 80	TH	Von: L 1011 Nach: L 1016 Zählstelle: 4529 0001 BVWP: Ortsumgehung	7.600	1.140 (15,0%)	VB 04KB als A 38

Straße	BL	Infos	DTV	SV (SV%)	BVWP
B 80	TH	Von: L 1034 Nach: L 2070 Zählstelle: 4530 0001 BVWP:	4.900	485 (9,9%)	
B 80	TH	Von: B 4/L 1038 Nordhausen Nach: L 2079 Zählstelle: 4531 4443 BVWP:	7.700	708 (9,2%)	
B 80	TH	Von: B 4/L 1038 Nordhausen Nach: L 2076 Zählstelle: 4531 0002 BVWP:	8.800	581 (6,6%)	
B 80	TH	Von: L 2076 Nach: L 2079 Zählstelle: 4531 0001 BVWP: Ortsumgehung	10.800	1.458 (13,5%)	VB 04KB als A 38
B 81	TH	Von: B 4/B 81 Nach: B 81/K 10 H Zählstelle: 4330 0001 BVWP:	2.600	512 (19,7%)	
B 84	TH	Von: Landesgrenze Hessen Nach: B 278 b. Buttlar Zählstelle: 5225 8410 BVWP:	2.500	420 (16,8%)	
B 84	TH	Von: B 278 b. Buttlar Nach: K 1021 I Zählstelle: 5225 8405 BVWP:	5.300	578 (10,9%)	
B 84	TH	Von: KP LIIO 4 Kreuz Nach: L 2601 Zählstelle: 5226 8401 BVWP: Ortsumgehung	4.700	348 (7,4%)	WB 02KK
B 84	TH	Von: B 62 Vacha Nach: B 62 Dorndorf Zählstelle: 5126 6205 BVWP: Ortsumgehung	9.700	999 (10,3%)	WB 02KK
B 84	TH	Von: L 2700 Dorndorf Nach: B 285 Dorndorf Zählstelle: 5126 8406 BVWP:	2.700	211 (7,8%)	
B 84	TH	Von: B 285 nördl. Dorndorf Nach: L 1022 Zählstelle: 5126 8403 BVWP: Ortsumgehung	4.600	363 (7,9%)	WB 02KK

Straße	BL	Infos	DTV	SV (SV%)	BVWP
B 84	TH	Von: OL Kieselbach Nach: L 1120 Zählstelle: 5126 8404 BVWP: Ortsumgehung	3.300	284 (8,6%)	WB 02KK
B 84	TH	Von: L 1023/K 90 I Nach: L 1020 Zählstelle: 5027 4433 BVWP:	4.800	499 (10,4%)	
B 84	TH	Von: K 150 F Nach: B 7 Eisenach Zählstelle: 5027 0030 BVWP:	6.500	488 (7,5%)	
B 84	TH	Von: AS Eisenach-Ost (A 4) Nach: L 2113 Zählstelle: 5028 0031 BVWP:	8.200	713 (8,7%)	
B 84	TH	Von: L 2113 Nach: K 11 I Zählstelle: 4929 8408 BVWP: Ortsumgehung	6.000	666 (11,1%)	VB 02KK
B 84	TH	Von: L 1029 Nach: L 2122 Zählstelle: 4929 8409 BVWP: Ortsumgehung	5.400	659 (12,2%)	VB 02KK
B 84	TH	Von: L 2122 Nach: L 1042 Zählstelle: 4929 0032 BVWP: Ortsumgehung	4.000	424 (10,6%)	VB 02KK
B 84	TH	Von: B 247 Bad Langensalza Nach: B 176 nördl. Bad Langensalza Zählstelle: 4829 0039 BVWP:	7.500	608 (8,1%)	
B 84	TH	Von: B 176 nördl. Bad Langensalza Nach: L 2126/L 2127 Zählstelle: 4830 0033 BVWP:	3.500	312 (8,9%)	
B 84	TH	Von: L 1031 Bad Langensalza Nach: L 1027 Bad Langensalza Zählstelle: 4830 0134 BVWP:	3.400	313 (9,2%)	
B 84	TH	Von: L 1027 Bad Langensalza Nach: L 1027 Ebeleben Zählstelle: 4730 0135 BVWP:	4.500	378 (8,4%)	

Straße	BL	Infos	DTV	SV (SV%)	BVWP
B 84	TH	Von: L 1027 Nach: L 2092 Zählstelle: 4730 0136 BVWP:	2.900	348 (12,0%)	
B 84	TH	Von: L 2092 Nach: L 1041 Zählstelle: 4730 0137 BVWP:	3.200	304 (9,5%)	
B 84	TH	Von: L 1041 Nach: Kreuz B 249/K 20 L Ebeleben Zählstelle: 4730 0002 BVWP:	4.000	448 (11,2%)	
B 85	TH	Von: Rathsfeld Nach: Kelbra Zählstelle: 4632 4422 BVWP:	1.200	83 (6,9%)	
B 85	TH	Von: L 1172 Nach: L 2292 Zählstelle: 4632 0113 BVWP: Ausbau	1.000	28 (2,8%)	WB 24KK
B 85	TH	Von: Seehausen Nach: Bad Frankenhausen Zählstelle: 4632 0112 BVWP: Ortsumgehung	6.200	186 (3,0%)	WB 02KK WB 24KK
B 85	TH	Von: B 86 Sachsenburg Nach: L 1221/L 2287 Zählstelle: 4733 0111 BVWP: Ausbau	4.300	318 (7,4%)	WB 24KK
B 85	TH	Von: L 2286 Nach: B 86 Sachsenburg Zählstelle: 4733 0110 BVWP: Ausbau	4.400	304 (6,9%)	WB 24KK
B 85	TH	Von: Kölledda Nach: Schillingsstedt Zählstelle: 4833 4426 BVWP: Ausbau	4.100	267 (6,5%)	WB 24KK
B 85	TH	Von: Kreuz B 176 Kölledda Nach: L 1051 Zählstelle: 4833 0001 BVWP: Ausbau	4.700	301 (6,4%)	WB 24KK
B 85	TH	Von: L 2138 Nach: Kreuz B 176 Zählstelle: 4833 0003 BVWP: Ausbau	4.100	250 (6,1%)	WB 24KK

<b>Straße</b>	<b>BL</b>	<b>Infos</b>	<b>DTV</b>	<b>SV (SV%)</b>	<b>BVWP</b>
B 85	TH	Von: Buttelstädt Nach: Olbersleben Zählstelle: 4834 0002 BVWP: Ortsumgehung	4.500	396 (8,8%)	WB 02KK WB 24KK
B 85	TH	Von: L 2159/K 3050 S Nach: L 1055 Zählstelle: 4934 0002 BVWP: Ausbau	8.000	512 (6,4%)	WB 24KK
B 85	TH	Von: Kreuz B 7 Weimar Nach: L 2159/K 3050 S Zählstelle: 4934 0001 BVWP: Ausbau	9.000	540 (6,0%)	WB 24KK
B 85	TH	Von: AS Weimar (A 4) Nach: L 2161 Zählstelle: 5033 0007 BVWP: Ausbau	12.200	342 (2,8%)	WB 24KK
B 85	TH	Von: B 87 Bad Berka Nach: AS Weimar (A 4) Zählstelle: 5033 0005 BVWP: Ortsumgehung	9.600	490 (5,1%)	WB 02KK
B 85	TH	Von: L 1060 Nach: B 87/K 3110 S Bad Berka Zählstelle: 5134 0003 BVWP:	5.500	407 (7,4%)	
B 85	TH	Von: K 3080 S Nach: L 1060 Zählstelle: 5134 0002 BVWP:	3.700	374 (10,1%)	
B 85	TH	Von: K 140 U Nach: L 1062/K 3090 S Zählstelle: 5134 0001 BVWP: Ortsumgehung	3.500	350 (10,0%)	WB 02KK
B 85	TH	Von: L 1050 Nach: L 2391 Zählstelle: 5233 0021 BVWP: Ortsumgehung	4.900	392 (8,0%)	WB 02KK
B 85	TH	Von: K 1120 U Nach: L 1050 Zählstelle: 5233 0001 BVWP:	6.500	546 (8,4%)	
B 85	TH	Von: K 1470 U Nach: B 88 Schwarza Zählstelle: 5333 0003 BVWP: Ausbau	19.100	1.261 (6,6%)	VB 24KK

<b>Straße</b>	<b>BL</b>	<b>Infos</b>	<b>DTV</b>	<b>SV (SV%)</b>	<b>BVWP</b>
B 85	TH	Von: L 1106/L 2384 Nach: L 1107 Zählstelle: 5334 0001 BVWP: Ausbau	8.000	504 (6,3%)	VB 24KK
B 85	TH	Von: B 90 b. Hockeroda Nach: L 1106/L 2384 Zählstelle: 5334 0020 BVWP:	7.500	660 (8,8%)	
B 85	TH	Von: L 1098 Nach: L 2381 Zählstelle: 5434 0103 BVWP:	2.900	334 (11,5%)	
B 85	TH	Von: Landesgrenze Bayern Nach: L 2376 Zählstelle: 5434 0001 BVWP: Ortsumgehung	2.300	294 (12,8%)	WB 02KK
B 86	TH	Von: Landesgrenze Sachsen-Anhalt Nach: L 2283 Zählstelle: 4633 0201 BVWP:	6.000	624 (10,4%)	
B 86	TH	Von: Edersleben Nach: Artern Zählstelle: 4633 0202 BVWP:	7.000	854 (12,2%)	
B 86	TH	Von: Artern Nach: Reinsdorf Zählstelle: 4633 0203 BVWP:	6.800	524 (7,7%)	
B 86	TH	Von: L 1215 Nach: L 2296 Zählstelle: 4633 0204 BVWP:	5.400	556 (10,3%)	
B 86	TH	Von: L 2296 Nach: L 1216 Zählstelle: 4633 0206 BVWP:	5.300	488 (9,2%)	
B 86	TH	Von: L 1216 Nach: L 2287 Zählstelle: 4633 0205 BVWP:	7.500	698 (9,3%)	
B 86	TH	Von: L 2287 Nach: B 85 Sachsenburg Zählstelle: 4733 4424 BVWP:	4.600	630 (13,7%)	

Straße	BL	Infos	DTV	SV (SV%)	BVWP
B 86	TH	Von: B 85 Sachsenburg Nach: L 2088 Zählstelle: 4732 0010 BVWP:	4.300	327 (7,6%)	
B 86	TH	Von: Kindelbrück Nach: Günstedt Zählstelle: 4732 0001 BVWP:	5.000	380 (7,6%)	
B 86	TH	Von: Luthersborn Nach: Weißensee Zählstelle: 4832 0001 BVWP: Ortsumgehung	4.300	525 (12,2%)	WB 02KK
B 87	TH	Von: Rannstedt Nach: Apolda Zählstelle: 4935 4425 BVWP:	5.100	265 (5,2%)	
B 87	TH	Von: L 2158 Nach: L 1057 Zählstelle: 4935 0001 BVWP:	5.000	295 (5,9%)	
B 87	TH	Von: Oberroßla Nach: Rödigsdorf Zählstelle: 4934 0004 BVWP:	10.300	546 (5,3%)	
B 87	TH	Von: B 7 Umpferstedt Nach: L 2161/K 3060 S Zählstelle: 5034 0004 BVWP:	10.900	872 (8,0%)	
B 87	TH	Von: L 2161/K 3060 S Nach: AS Apolda (A 4) Zählstelle: 5034 0005 BVWP:	10.200	673 (6,6%)	
B 87	TH	Von: B 85/K 3110 S Nach: L 1060 Zählstelle: 5133 0001 BVWP:	4.600	239 (5,2%)	
B 87	TH	Von: L 1060 Nach: L 1052 Zählstelle: 5133 0003 BVWP:	4.900	240 (4,9%)	
B 87	TH	Von: L 1052 Nach: L 1050 Zählstelle: 5133 0004 BVWP:	3.600	274 (7,6%)	



Straße	BL	Infos	DTV	SV (SV%)	BVWP
B 87	TH	Von: L 1050 Nach: L 1048 Zählstelle: 5232 0001 BVWP:	3.100	208 (6,7%)	
B 87	TH	Von: K 20 R Nach: L 1114 Zählstelle: 5232 0002 BVWP:	5.400	324 (6,0%)	
B 87	TH	Von: L 1114 Nach: K 110 R Zählstelle: 5232 0003 BVWP:	3.500	231 (6,6%)	
B 87	TH	Von: L 2151 Nach: L 1047 Zählstelle: 5232 0004 BVWP:	3.700	292 (7,9%)	
B 87	TH	Von: Amtsgrenze Suhl/Gera Nach: Ilmenau Zählstelle: 5231 0002 BVWP:	5.200	416 (8,0%)	
B 88	TH	Von: Landesgrenze Sachsen-Anhalt Nach: K 2020 V Zählstelle: 4936 0001 BVWP: Ortsumgehung	2.700	197 (7,3%)	WB 02KK
B 88	TH	Von: L 1059/K 1410 V Nach: L 1070 Zählstelle: 4936 0004 BVWP: Ortsumgehung	5.600	470 (8,4%)	WB 02KK
B 88	TH	Von: L 2306 Nach: L 2307 Zählstelle: 4936 0006 BVWP: Ortsumgehung	5.900	507 (8,6%)	WB 02KK
B 88	TH	Von: L 2302 Nach: B 7 Jena Zählstelle: 5035 0001 BVWP:	6.900	380 (5,5%)	
B 88	TH	Von: AS Jena-Göschwitz/Jena Nach: AS Jena-Göschwitz (A 4)/Kahla Zählstelle: 5135 0001 BVWP:	14.900	641 (4,3%)	
B 88	TH	Von: K 10 C/K 20 C Nach: L 2309/K 1680 V Zählstelle: 5135 0002 BVWP: Ortsumgehung	15.600	733 (4,7%)	VB 02KK

<b>Straße</b>	<b>BL</b>	<b>Infos</b>	<b>DTV</b>	<b>SV (SV%)</b>	<b>BVWP</b>
B 88	TH	Von: L 2309/K 1680 V Nach: L 1062 Zählstelle: 5135 4471 BVWP: Ortsumgehung	14.700	985 (6,7%)	VB 02KK
B 88	TH	Von: L 1062 Nach: K 1730 V Zählstelle: 5235 0002 BVWP:	7.700	431 (5,6%)	
B 88	TH	Von: K 1730 V Nach: L 1107/L 2391 Zählstelle: 5235 0001 BVWP: Ortsumgehung	5.700	257 (4,5%)	VB 02KK
B 88	TH	Von: L 1107/L 2391 Nach: K 1130 U Zählstelle: 5235 0019 BVWP: Ortsumgehung	5.800	307 (5,3%)	VB 02KK
B 88	TH	Von: K 1190 U Nach: K 180 U Zählstelle: 5234 0023 BVWP: Ortsumgehung	7.200	367 (5,1%)	VB 02KK
B 88	TH	Von: K 180 U Nach: B 85 Rudolstadt Zählstelle: 5234 0022 BVWP: Ortsumgehung	6.900	366 (5,3%)	WB 02KK
B 88	TH	Von: B 85 Rudolstadt Nach: L 1112/L 2383 Zählstelle: 5333 0001 BVWP:	14.400	763 (5,3%)	
B 88	TH	Von: K 1230 U Nach: K 1160 U Zählstelle: 5333 4417 BVWP:	7.600	889 (11,7%)	
B 88	TH	Von: K 1280 U Nach: L 1114/K 1220 U Zählstelle: 5333 0024 BVWP:	7.200	518 (7,2%)	
B 88	TH	Von: L 1114/K 1220 U Nach: L 1113 Zählstelle: 5332 0003 BVWP:	6.100	403 (6,6%)	
B 88	TH	Von: K 1270 U Nach: L 2389 Zählstelle: 5332 0025 BVWP:	6.600	389 (5,9%)	

Straße	BL	Infos	DTV	SV (SV%)	BVWP
B 88	TH	Von: L 2389 Nach: L 1144 Zählstelle: 5332 0026 BVWP:	6.100	421 (6,9%)	
B 88	TH	Von: Amtsgrenze Suhl/Gera Nach: Gehren Zählstelle: 5332 0001 BVWP: Ortsumgehung	4.700	334 (7,1%)	VB 02KK
B 88	TH	Von: K 440 R Nach: K 510 R Zählstelle: 5331 0027 BVWP:	9.600	403 (4,2%)	
B 88	TH	Von: Gehren Nach: Ilmenau Zählstelle: 5331 0002 BVWP: Ortsumgehung	10.300	484 (4,7%)	VB 02KK
B 88	TH	Von: Ilmenau Nach: Elgersburg Zählstelle: 5231 0003 BVWP:	3.300	149 (4,5%)	
B 88	TH	Von: K 250 R Nach: L 2149 Zählstelle: 5230 0001 BVWP: Ortsumgehung	4.000	176 (4,4%)	WB 02KK
B 88	TH	Von: L 2149 Nach: L 1046 Zählstelle: 5230 0003 BVWP: Ortsumgehung	3.500	231 (6,6%)	WB 02KK
B 88	TH	Von: L 1046 Nach: L 2148 Zählstelle: 5230 0004 BVWP: Ortsumgehung	4.200	286 (6,8%)	WB 02KK
B 88	TH	Von: L 2148 Crawinkel Nach: L 2148 Ohrdruf Zählstelle: 5130 0001 BVWP: Ortsumgehung	8.500	553 (6,5%)	WB 02KK
B 88	TH	Von: B 247 Ohrdruf Nach: L 1025/L 1028 Zählstelle: 5130 0004 BVWP: Ausbau	3.700	218 (5,9%)	WB 24KK
B 88	TH	Von: L 1025/L 1028 Nach: L 1028 Zählstelle: 5129 0001 BVWP: Neubau	8.000	608 (7,6%)	VB 02KK

<b>Straße</b>	<b>BL</b>	<b>Infos</b>	<b>DTV</b>	<b>SV (SV%)</b>	<b>BVWP</b>
B 88	TH	Von: L 1028 Nach: L 2147/K 90 N Zählstelle: 5129 0002 BVWP:	5.800	307 (5,3%)	
B 88	TH	Von: L 2147/K 90 N Nach: OE Friedrichroda Zählstelle: 5129 0003 BVWP: Ortsumgehung	5.200	208 (4,0%)	WB 02KK
B 88	TH	Von: L 1026/Reinhardtsbrunn Nach: L 1024/Waltershausen Zählstelle: 5129 0004 BVWP:	6.900	359 (5,2%)	
B 88	TH	Von: L 1024 Nach: L 1027 Zählstelle: 5129 0005 BVWP:	9.800	500 (5,1%)	
B 88	TH	Von: L 1027 Nähe Langenhain Nach: L 1027 Nähe Winterstein Zählstelle: 5128 0006 BVWP:	5.400	238 (4,4%)	
B 88	TH	Von: K 110 N Nach: OE Seebach Zählstelle: 5028 0028 BVWP:	4.600	248 (5,4%)	
B 88	TH	Von: OL Seebach Nach: L 2119 Zählstelle: 5028 0023 BVWP:	7.100	376 (5,3%)	
B 88	TH	Von: L 2119 Nach: K 140 I Zählstelle: 5028 0024 BVWP:	9.000	342 (3,8%)	
B 89	TH	Von: Neuhaus-Schierschnitz Nach: Sonneberg Zählstelle: 5633 0002 BVWP:	7.200	511 (7,1%)	
B 89	TH	Von: K 120 T Nach: L 2657 Zählstelle: 5632 0001 BVWP:	8.300	374 (4,5%)	
B 89	TH	Von: Sonneberg Nach: Grümpen Zählstelle: 5632 0003 BVWP:	6.400	435 (6,8%)	

Straße	BL	Infos	DTV	SV (SV%)	BVWP
B 89	TH	Von: Schalkau Nach: Eisfeld Zählstelle: 5531 0005 BVWP: Ortsumgehung	4.500	365 (8,1%)	WB 02KK
B 89	TH	Von: K 220 T Nach: B 281n Zählstelle: 5531 4454 BVWP:	3.700	459 (12,4%)	
B 89	TH	Von: Veilsdorf Nach: Hildburghausen Zählstelle: 5530 0007 BVWP: Ortsumgehung	7.100	405 (5,7%)	VB 02KK
B 89	TH	Von: L 1133 Nach: L 2637 Zählstelle: 5530 0009 BVWP:	6.600	409 (6,2%)	
B 89	TH	Von: Hildburghausen Nach: Kloster Veßra Zählstelle: 5529 0008 BVWP:	5.000	300 (6,0%)	
B 89	TH	Von: Kloster Veßra Nach: Themar Zählstelle: 5429 0009 BVWP:	7.600	684 (9,0%)	
B 89	TH	Von: L 2628 Nach: K 515 Zählstelle: 5429 0001 BVWP:	5.300	636 (12,0%)	
B 89	TH	Von: K 920 M Nach: B 19/L 1131/L 2627 Meiningen Zählstelle: 5428 8903 BVWP:	5.200	525 (10,1%)	
B 89	TH	Von: KP Salzbrücke Nach: L 1130 Zählstelle: 5428 8901 BVWP:	11.100	1.088 (9,8%)	
B 89	TH	Von: Nähe Untermaßfeld Nach: B 19 Meiningen Zählstelle: 5428 8902 BVWP:	12.600	995 (7,9%)	
B 90	TH	Von: L 1091 Nach: AS Lobenstein (A 9) Zählstelle: 5536 0002 BVWP: Ortsumgehung	2.400	324 (13,5%)	VB 02KK

Straße	BL	Infos	DTV	SV (SV%)	BVWP
B 90	TH	Von: L 1093 Nach: L 2372 Zählstelle: 5535 0001 BVWP:	4.100	402 (9,8%)	
B 90	TH	Von: K 1020 W Nach: K 1120 W Zählstelle: 5535 0003 BVWP:	3.300	251 (7,6%)	
B 90	TH	Von: L 1096/K 1070 W Nach: L 1097 Zählstelle: 5535 0002 BVWP:	1.100	85 (7,7%)	
B 90	TH	Von: L 1097 Nach: L 1099 Zählstelle: 5434 0029 BVWP:	2.300	198 (8,6%)	
B 90	TH	Von: Kreuz K 1610 U/K 1660 U Nach: B 85 b. Hockeroda Zählstelle: 5434 0002 BVWP:	4.800	365 (7,6%)	
B 92	TH	Von: Landesgrenze Sachsen Nach: L 1296 Zählstelle: 5339 0001 BVWP:	3.800	163 (4,3%)	
B 92	TH	Von: L 1296 Nach: L 1295 Zählstelle: 5339 0022 BVWP:	7.200	382 (5,3%)	
B 92	TH	Von: B 94 Greiz Nach: B 94 Zeulenroda Zählstelle: 5339 0002 BVWP:	13.300	771 (5,8%)	
B 92	TH	Von: L 1085 Nach: L 1083 Zählstelle: 5238 0003 BVWP:	7.200	547 (7,6%)	
B 92	TH	Von: K 5060 X Nach: K 2080 X/K 3220 X Zählstelle: 5338 4476 BVWP:	6.900	1.070 (15,5%)	
B 92	TH	Von: L 1083 Nach: B 175/L 2330/K 1330 X Weida Zählstelle: 5238 0002 BVWP:	8.700	818 (9,4%)	

Straße	BL	Infos	DTV	SV (SV%)	BVWP
B 92	TH	Von: L 2331 Nach: K 1240 X Zählstelle: 5238 0001 BVWP: Ausbau	13.600	721 (5,3%)	WB 24KK
B 93	TH	Von: Landesgrenze Sachsen Nach: L 1354 Zählstelle: 5140 0001 BVWP: Ortsumgehung	8.900	792 (8,9%)	VB 02KK
B 93	TH	Von: K 5120 Y Nach: K 5150 Y Zählstelle: 5040 0010 BVWP: Ortsumgehung	8.200	763 (9,3%)	WB 02KK
B 93	TH	Von: K 2070 Y/K 6010 Y Nach: K 2050 Y/K 5570 Y Zählstelle: 5040 4474 BVWP: Ortsumgehung	8.900	1.193 (13,4%)	VB 02KK
B 93	TH	Von: L 2171 Nach: K 2060 Y Zählstelle: 5040 0002 BVWP: Ortsumgehung	8.100	761 (9,4%)	VB 02KK
B 93	TH	Von: Kreuz B 7/L 1355 b. Windischleuba Nach: Landesgrenze Sachsen Zählstelle: 4940 0002 BVWP:	9.600	797 (8,3%)	
B 94	TH	Von: K 2050 X Nach: L 1086 Zählstelle: 5339 0023 BVWP:	5.600	330 (5,9%)	
B 94	TH	Von: B 92 b. Greiz Nach: L 1084 Zählstelle: 5339 0003 BVWP:	5.200	276 (5,3%)	
B 94	TH	Von: L 1087 Nach: K 3040 W Zählstelle: 5337 4472 BVWP: Ortsumgehung	5.100	337 (6,6%)	WB 02KK
B 94	TH	Von: K 3040 W Nach: B 2 Schleiz Zählstelle: 5436 0003 BVWP: Ortsumgehung	3.900	257 (6,6%)	WB 02KK
B 175	TH	Von: Landesgrenze Sachsen Nach: L 1081 Zählstelle: 5239 0001 BVWP:	2.000	170 (8,5%)	

Straße	BL	Infos	DTV	SV (SV%)	BVWP
B 175	TH	Von: L 2337 Nach: L 2338 Zählstelle: 5239 0002 BVWP:	2.700	383 (14,2%)	
B 175	TH	Von: L 1083 Nach: B 92/L 2330/K 1330 X Weida Zählstelle: 5238 0005 BVWP:	3.100	282 (9,1%)	
B 175	TH	Von: Kreuz B 92 Weida Nach: K 1250 X Zählstelle: 5238 0004 BVWP: Ortsumgehung	6.800	564 (8,3%)	VB 02KK
B 175	TH	Von: K 1220 X Nach: B 2 b. Großebersdorf Zählstelle: 5237 0007 BVWP: Ortsumgehung	4.800	542 (11,3%)	VB 02KK
B 176	TH	Von: Rothenberga Nach: Schafau Zählstelle: 4834 0001 BVWP:	2.700	278 (10,3%)	
B 176	TH	Von: K506 Nach: L 2136 Zählstelle: 4833 4423 BVWP: Ortsumgehung	4.300	348 (8,1%)	VB 02KK
B 176	TH	Von: Frohdorf Nach: Sömmerda Zählstelle: 4832 0002 BVWP: Ortsumgehung	9.800	461 (4,7%)	VB 02KK
B 176	TH	Von: Wundersleben Nach: Straußfurt Zählstelle: 4832 0003 BVWP:	5.700	399 (7,0%)	
B 176	TH	Von: Straußfurt Nach: Schwerstedt Zählstelle: 4831 0003 BVWP:	2.800	361 (12,9%)	
B 176	TH	Von: L 2165 Nach: L 1027 Zählstelle: 4831 0010 BVWP:	4.700	418 (8,9%)	
B 176	TH	Von: L 1027 Nach: L 2127 Zählstelle: 4830 0020 BVWP:	4.500	320 (7,1%)	



Straße	BL	Infos	DTV	SV (SV%)	BVWP
B 176	TH	Von: L 2126 Nach: B 84 Bad Langensalza Zählstelle: 4830 0021 BVWP:	4.600	428 (9,3%)	
B 180	TH	Von: Landesgrenze Sachsen Nach: K 5620 Y Zählstelle: 5041 0001 BVWP:	1.800	106 (5,9%)	
B 180	TH	Von: L 1357 Nach: B 93 Altenburg Zählstelle: 5040 0003 BVWP:	7.100	291 (4,1%)	
B 180	TH	Von: K 860 Y/G 7702 Nach: L 2174 Zählstelle: 4940 0006 BVWP: Ortsumgehung	6.700	509 (7,6%)	WB 02KK
B 180	TH	Von: L 1063 Nach: Landesgrenze Sachsen-Anhalt Zählstelle: 4939 0001 BVWP: Ortsumgehung	4.900	431 (8,8%)	WB 02KK
B 243	TH	Von: B 80 Nordhausen Nach: K 40 H Zählstelle: 4530 0002 BVWP: Ortsumgehung	5.600	879 (15,7%)	VB 04KK
B 243	TH	Von: B 80 Nordhausen Nach: L 2070 Zählstelle: 4530 0005 BVWP:	6.700	945 (14,1%)	
B 243	TH	Von: L 2070 Nach: L 2068 Zählstelle: 4430 0012 BVWP: Ortsumgehung	5.900	779 (13,2%)	VB 02KK
B 243	TH	Von: L 2071 Nach: L 1039 Zählstelle: 4430 0003 BVWP: Ortsumgehung	6.400	851 (13,3%)	VB 02KK
B 243	TH	Von: L 1039 Nach: L 2062 Zählstelle: 4429 0008 BVWP: Ortsumgehung	6.000	756 (12,6%)	VB 02KK
B 243	TH	Von: L 2062 Nach: L 2064 Zählstelle: 4429 0009 BVWP: Ortsumgehung	5.100	872 (17,1%)	VB 02KK

<b>Straße</b>	<b>BL</b>	<b>Infos</b>	<b>DTV</b>	<b>SV (SV%)</b>	<b>BVWP</b>
B 243	TH	Von: L 2064 Nordhausen Nach: L 2064 Mackenrode Zählstelle: 4429 0001 BVWP:	4.400	730 (16,6%)	
B 243	TH	Von: L 2064 Nach: L 1034/L 2061 Zählstelle: 4429 4441 BVWP:	4.900	1.044 (21,3%)	
B 243	TH	Von: L 2064 Nach: L 1034/L 2061 Zählstelle: 4429 0011 BVWP:	4.700	804 (17,1%)	
B 243	TH	Von: L 1014 Nach: Landesgrenze Niedersachsen Zählstelle: 4429 0002 BVWP:	3.900	581 (14,9%)	
B 247	TH	Von: Schleusingen Nach: Hirschbach Zählstelle: 5430 0001 BVWP:	13.600	952 (7,0%)	
B 247	TH	Von: Hirschbach Nach: Suhl Zählstelle: 5430 0002 BVWP:	14.300	987 (6,9%)	
B 247	TH	Von: B 88 Ohrdruf-Süd Nach: B 88 Ohrdruf-Nord Zählstelle: 5130 0003 BVWP: Ausbau	9.200	764 (8,3%)	WB 24KK
B 247	TH	Von: B 88 Ohrdruf-Nord Nach: L 1028/L 2146 Zählstelle: 5130 0006 BVWP: Ausbau	8.900	783 (8,8%)	WB 24KK
B 247	TH	Von: L 1028/L 2146 Nach: L 1026/L 2147 Zählstelle: 5130 0007 BVWP: Ausbau	11.400	1.322 (11,6%)	WB 24KK
B 247	TH	Von: L 1026/L 2147 Nach: AS Gotha (A 4) Zählstelle: 5130 0008 BVWP: Ortsumgehung	13.100	1.546 (11,8%)	VB 04KK
B 247	TH	Von: AS Gotha (A 4) Nach: B 7/L 1027 Gotha Zählstelle: 5030 0002 BVWP: Ausbau	15.600	1.466 (9,4%)	VB 24KK

Straße	BL	Infos	DTV	SV (SV%)	BVWP
B 247	TH	Von: B 247 Ende GVF Nach: L 2123 Zählstelle: 5030 0003 BVWP: Ausbau	8.400	554 (6,6%)	WB 24KK
B 247	TH	Von: L 2123 Nach: L 2124 Zählstelle: 5030 4416 BVWP: Ausbau	8.100	1.272 (15,7%)	WB 24KK
B 247	TH	Von: L 2123 Nach: L 2124 Zählstelle: 4930 0001 BVWP: Ausbau	7.800	733 (9,4%)	WB 24KK
B 247	TH	Von: K 70n Nach: L 2125 Zählstelle: 4930 0002 BVWP: Ausbau	6.200	676 (10,9%)	WB 24KK
B 247	TH	Von: L 2125 Nach: B 84 Bad Langensalza Zählstelle: 4929 0035 BVWP: Ausbau	8.100	616 (7,6%)	WB 24KK
B 247	TH	Von: L 1031 Nach: L 2103 Zählstelle: 4829 0036 BVWP: Ortsumgehung	9.800	784 (8,0%)	VB 02KK WB 24KK
B 247	TH	Von: L 2102 Nach: L 2100 Zählstelle: 4829 0037 BVWP: Ortsumgehung	11.700	971 (8,3%)	VB 02KK WB 24KK
B 247	TH	Von: L 2100 Nach: L 2101 Zählstelle: 4829 0038 BVWP: Ortsumgehung	10.800	842 (7,8%)	VB 02KK WB 24KK
B 247	TH	Von: L 2040 Nach: L 1015 Zählstelle: 4728 0039 BVWP: Ortsumgehung	10.100	697 (6,9%)	VB 02KK
B 247	TH	Von: L 2038 Nach: K 2010 K Zählstelle: 4728 0040 BVWP:	5.500	550 (10,0%)	
B 247	TH	Von: L 1008/L 2032/L 2041 Nach: L 1008 Zählstelle: 4628 0001 BVWP:	5.700	513 (9,0%)	

Straße	BL	Infos	DTV	SV (SV%)	BVWP
B 247	TH	Von: L 1008 Nach: L 1005 Zählstelle: 4727 0000 BVWP:	5.200	421 (8,1%)	
B 247	TH	Von: L 1005 Nach: L 2045 Zählstelle: 4627 0003 BVWP:	7.600	608 (8,0%)	
B 247	TH	Von: L 2045 Nach: K 2160 G Zählstelle: 4627 0004 BVWP:	8.900	712 (8,0%)	
B 247	TH	Von: K 2160 G Nach: K 2170 G Zählstelle: 4627 0013 BVWP: Ortsumgehung	7.500	735 (9,8%)	VB 02KK
B 247	TH	Von: K 2170 G Nach: B 80 Leinefelde Zählstelle: 4627 0014 BVWP:	6.700	543 (8,1%)	
B 247	TH	Von: L 1012 Nach: L 2017 Zählstelle: 4527 4442 BVWP: Ortsumgehung	7.300	767 (10,5%)	VB 02KK
B 247	TH	Von: L 2017 Worbis Nach: L 20177 Teistungen Zählstelle: 4527 0002 BVWP: Ortsumgehung	8.200	705 (8,6%)	VB 02KK
B 247	TH	Von: L 2017 Nach: L 1009 Zählstelle: 4527 0001 BVWP: Ortsumgehung	7.700	685 (8,9%)	VB 02KK
B 247	TH	Von: L 1009 Nach: Landesgrenze Niedersachsen Zählstelle: 4527 0003 BVWP:	9.000	630 (7,0%)	
B 249	TH	Von: Landesgrenze Hessen Nach: L 2104/K 5010 K Zählstelle: 4827 4432 BVWP:	3.500	508 (14,5%)	
B 249	TH	Von: L 2104/K 5010 K Nach: L 1019 Zählstelle: 4827 0141 BVWP:	5.200	473 (9,1%)	

Straße	BL	Infos	DTV	SV (SV%)	BVWP
B 249	TH	Von: L 1019 Nach: L 2034 Zählstelle: 4827 0142 BVWP:	4.000	412 (10,3%)	
B 249	TH	Von: L 1008 Nach: K 2060 K Zählstelle: 4728 0044 BVWP:	7.500	795 (10,6%)	
B 249	TH	Von: B 247/L 1016 Mühlhausen Nach: L 2098 Zählstelle: 4729 0045 BVWP: Ortsumgehung	5.800	273 (4,7%)	VB 02KK
B 249	TH	Von: L 1031/L 2096 Nach: L 2096 Zählstelle: 4729 0046 BVWP: Ortsumgehung	4.700	249 (5,3%)	VB 02KK
B 249	TH	Von: L 1027 Nach: Kreuz B 84/K 20 L Ebeleben Zählstelle: 4730 0047 BVWP:	3.100	211 (6,8%)	
B 249	TH	Von: K 80 L Nach: L 2091/K 50 L Zählstelle: 4630 0148 BVWP:	5.900	614 (10,4%)	
B 249	TH	Von: L 2091/K 50 L Thalebra Nach: L 2085, Groß Zählstelle: 4630 0149 BVWP:	5.300	551 (10,4%)	
B 249	TH	Von: L 2085 Nach: B 4 südl. Sondershausen Zählstelle: 4630 0150 BVWP:	6.500	527 (8,1%)	
B 250	TH	Von: B 250/L 2108 Nach: Landesgrenze TH/HE Zählstelle: 4827 0078 BVWP:	3.600	202 (5,6%)	
B 250	TH	Von: B 7/B 250 Nach: B 250/L 2109 Zählstelle: 4927 0077 BVWP:	3.300	267 (8,1%)	
B 278	TH	Von: Nähe Motzlar Nach: B 278/K 942 I Zählstelle: 5325 2781 BVWP:	2.300	120 (5,2%)	

<b>Straße</b>	<b>BL</b>	<b>Infos</b>	<b>DTV</b>	<b>SV (SV%)</b>	<b>BVWP</b>
B 278	TH	Von: B 278/L 1026 Nach: B 84/B 278 Zählstelle: 5225 2782 BVWP:	4.300	456 (10,6%)	
B 280	TH	Von: Zella/Mehlis Nach: Benshausen Zählstelle: 5329 0001 BVWP:	8.800	458 (5,2%)	
B 280	TH	Von: B 280/K 100 M Nach: B 280/L 1119 Zählstelle: 5329 2802 BVWP:	2.800	207 (7,4%)	
B 280	TH	Von: Benshausen Nach: Rohr Zählstelle: 5329 0002 BVWP:	4.400	255 (5,8%)	
B 280	TH	Von: nach Utendorf Nach: B 19/B 280 Zählstelle: 5428 2801 BVWP:	6.700	456 (6,8%)	
B 281	TH	Von: Eisfeld Nach: Sachsenbrunn Zählstelle: 5531 0004 BVWP:	2.300	104 (4,5%)	
B 281	TH	Von: Sachsenbrunn Nach: Limbach Zählstelle: 5532 0003 BVWP:	2.300	255 (11,1%)	
B 281	TH	Von: Limbach Nach: Neuhaus Zählstelle: 5532 4455 BVWP: Ortsumgehung	4.300	387 (9,0%)	VB 02KK
B 281	TH	Von: Neuhaus Nach: Lichte Zählstelle: 5432 0005 BVWP: Ortsumgehung	5.000	395 (7,9%)	VB 02KK
B 281	TH	Von: L 1098 Nach: L 2654 Zählstelle: 5433 0030 BVWP:	4.700	268 (5,7%)	
B 281	TH	Von: Lichte Nach: Amtsgrenze Suhl/Gera Zählstelle: 5433 0006 BVWP: Ortsumgehung	4.400	282 (6,4%)	WB 02KK

Straße	BL	Infos	DTV	SV (SV%)	BVWP
B 281	TH	Von: K 1440 U/K 1780 U Nach: L 2382 Zählstelle: 5333 0031 BVWP: Ortsumgehung	6.700	382 (5,7%)	WB 02KK
B 281	TH	Von: L 2382 Nach: K 1530 U Zählstelle: 5333 0032 BVWP: Ortsumgehung	7.000	336 (4,8%)	VB 02KK
B 281	TH	Von: Kreuz B 85 Saalfeld Nach: Kreuz B 85 Rudolstadt Zählstelle: 5334 0002 BVWP: Ortsumgehung	14.400	749 (5,2%)	VB 02KK
B 281	TH	Von: B 85 L 1107 Nach: Kreuz K 1490 U Zählstelle: 5334 0003 BVWP: Ortsumgehung	16.000	1.120 (7,0%)	VB 02KK
B 281	TH	Von: K 1500 U Nach: K 1510 U Zählstelle: 5335 4475 BVWP:	9.600	1.661 (17,3%)	
B 281	TH	Von: K 1520 U Nach: L 2367 Zählstelle: 5335 0001 BVWP: Ortsumgehung	9.700	883 (9,1%)	VB 02KK
B 281	TH	Von: L 2367 Nach: L 2368 Zählstelle: 5335 0003 BVWP: Ortsumgehung	11.400	901 (7,9%)	VB 02KK
B 281	TH	Von: K 5030 W Nach: K 2100 W Zählstelle: 5235 0003 BVWP: Ortsumgehung	13.700	1.521 (11,1%)	VB 02KK
B 281	TH	Von: Kreuz L 1110 Oppurg Nach: Kreuz L 1110 Neustadt Zählstelle: 5236 0001 BVWP:	11.800	1.274 (10,8%)	
B 281	TH	Von: AS Triptis (A 9) Nach: L 1087/K 2160 W Triptis Zählstelle: 5237 0004 BVWP:	11.900	1.023 (8,6%)	
B 281	TH	Von: L 1087/K 2160 W Tiptis Nach: B 2 b. Mittelpölnitz Zählstelle: 5237 0003 BVWP:	8.700	974 (11,2%)	

<b>Straße</b>	<b>BL</b>	<b>Infos</b>	<b>DTV</b>	<b>SV (SV%)</b>	<b>BVWP</b>
B 281a	TH	Von: B 4/B 281 A Nach: B 281 A/K 260 Q Zählstelle: 5531 0007 BVWP:	3.100	316 (10,2%)	
B 282	TH	Von: B 282/L 1089 Nach: B 282/K 3070 W Zählstelle: 5437 0006 BVWP:	4.600	635 (13,8%)	
B 282	TH	Von: B 282/K 5520 W Nach: B 2/B 282 Zählstelle: 5436 0005 BVWP:	4.400	484 (11,0%)	
B 282	TH	Von: B 2/B 282 Nach: AS Schleiz (A 9) Zählstelle: 5436 0004 BVWP:	9.000	1.098 (12,2%)	
B 285	TH	Von: OL Melpers Nach: L 2621 Zählstelle: 5426 2850 BVWP:	1.100	84 (7,6%)	
B 285	TH	Von: B 285/L 1123 Nach: B 285/L 1124 Zählstelle: 5326 2856 BVWP:	2.500	145 (5,8%)	
B 285	TH	Von: Nähe OL Kaltensundheim Nach: B 285/L 1124 Zählstelle: 5326 2851 BVWP:	5.300	286 (5,4%)	
B 285	TH	Von: KP B 285/LIO 122 (Zellaer Kreuz) Nach: B 285/L 1122 Zählstelle: 5326 2852 BVWP:	4.700	348 (7,4%)	
B 285	TH	Von: Kreuz B 285/K 910 I Nach: B 285/L 1026 Zählstelle: 5326 4464 BVWP:	5.900	507 (8,6%)	
B 285	TH	Von: Nähe KP Harschwinde Nach: B 285/L 2895 Zählstelle: 5226 2854 BVWP:	3.900	293 (7,5%)	
B 285	TH	Von: B 285/L 2895 Nach: B 285/L 2602 Zählstelle: 5226 2857 BVWP:	3.500	221 (6,3%)	



Straße	BL	Infos	DTV	SV (SV%)	BVWP
B 285	TH	Von: Dietlas Nach: Dorndorf Zählstelle: 5126 2855 BVWP:	3.500	294 (8,4%)	

